

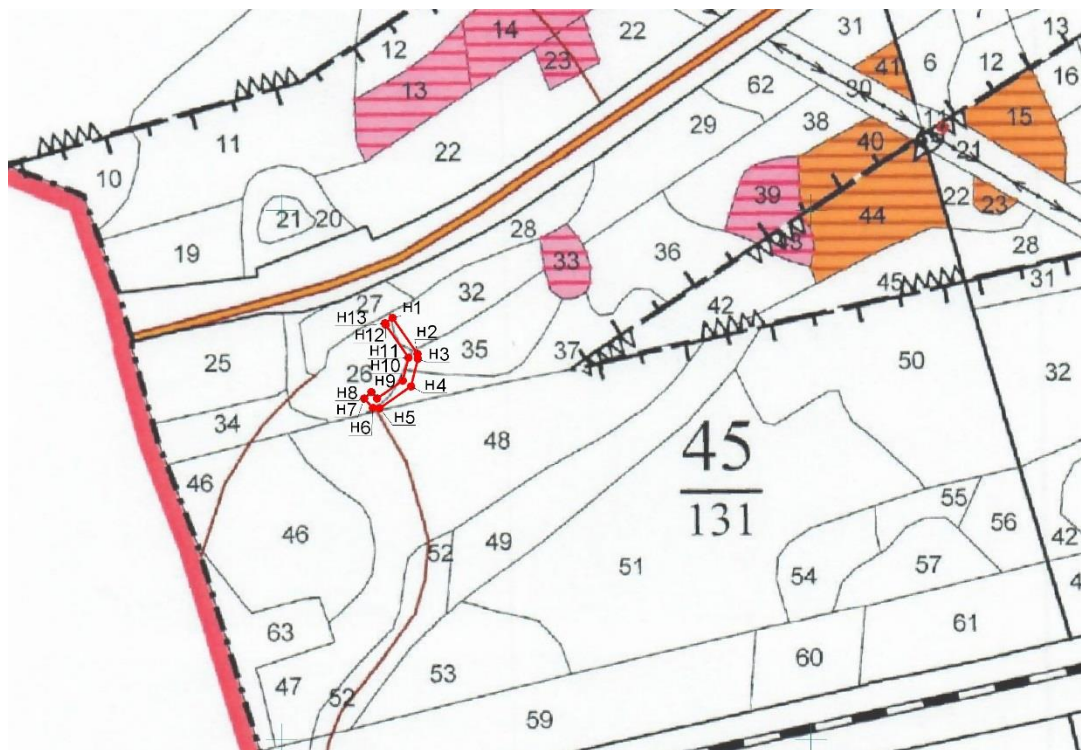
## СХЕМА РАСПОЛОЖЕНИЯ ПРОЕКТИРУЕМОГО ЛЕСНОГО УЧАСТКА

Субъект Российской Федерации  
Муниципальное образование  
Категория земель  
Лесничество (лесопарк)  
Участковое лесничество  
Квартал, лесотаксационный выдел  
Масштаб 1: 10 000



Смоленская область  
Смоленский район  
Земли лесного фонда  
Смоленское  
Вонляровское участковое  
кв. 45 выд. 26ч., 32ч., 35ч., 37ч.

№ п/п	Кадастровый номер или обозначение земельного участка	Площадь (Р), кв.м.
1	2	3
1	67:18:0040101:248/чзу1	1988

Проектируемый лесной участок образуется путем установления публичного сервитута на часть земельного участка с кадастровым номером 67:18:0040101:248



Условные обозначения:

-  n1 - обозначение характерной точки границы, образуемой частью лесного участка
-  - обозначение образуемой части лесного участка и её границы, подлежащие установлению сервитута

67:18:0040101:248/чзу1

№	X	Y	Отрезок	Румб	Направление	Длина(м)
н1	456957,62	1185646,63				
н2	456910,25	1185679,55	н1-н2	34°,47'51"	ЮВ	57,69
н3	456903,47	1185680,20	н2-н3	5°,28'34"	ЮВ	6,81
н4	456867,35	1185670,95	н3-н4	14°,21'51"	ЮЗ	37,29
н5	456838,26	1185629,77	н4-н5	54°,45'44"	ЮЗ	50,42
н6	456838,46	1185620,64	н5-н6	88°,44'42"	СЗ	9,13
н7	456851,25	1185609,16	н6-н7	41°,54'37"	СЗ	17,19
н8	456859,62	1185618,46	н7-н8	48°,00'46"	СВ	12,51
н9	456851,07	1185626,16	н8-н9	42°,00'21"	ЮВ	11,51
н10	456874,86	1185659,97	н9-н10	54°,52'06"	СВ	41,34
н11	456905,30	1185667,77	н10-н11	14°,22'20"	СВ	31,42
н12	456948,50	1185637,72	н11-н12	34°,49'21"	СЗ	52,62
н13	456950,48	1185636,37	н12-н13	34°,17'13"	СЗ	2,40
н1	456957,62	1185646,63	н13-н1	55°,09'57"	СВ	12,50

Согласовано:

Лицо, ответственное за подготовку проектной документации лесного участка представителя органа государственной власти, органа местного самоуправления, утверждающего проектную документацию лесного участка

\_\_\_\_\_  
(подпись)\_\_\_\_\_  
Ф.И.О.

Заинтересованное лицо  
(представитель  
заинтересованного лица)

\_\_\_\_\_  
(подпись)\_\_\_\_\_  
Ф.И.О.