

В городе Смоленске в настоящее время функционируют 18 кладбищ, 2 из них являются полностью закрытыми, на 14 возможно только подзахоронение, и только на 2-х разрешено выделение новых мест, лимит которых будет исчерпан в ближайшем будущем.

Участки для организации нового кладбища, отвечающие всем необходимым требованиям, – наличие подъездных путей, территория, имеющая сухую, пористую почву на глубине 1,5 метров, отсутствие затопления при паводках, – на территории города Смоленска отсутствуют.

Учитывая вышесказанное, Администрация города Смоленска обратилась в Администрацию Смоленского района с предложением по созданию общественного места захоронения «Дрюцк» в границах земельного участка с кадастровым номером 67:18:0050301:2231.

В целях обеспечения безопасности населения и в соответствии с Федеральным законом «О санитарно-эпидемиологическом благополучии населения» от 30.03.1999 № 52-ФЗ вокруг объектов и производств, являющихся источниками воздействия на среду обитания и здоровье человека, устанавливается специальная территория с особым режимом использования (далее - санитарно-защитная зона), размер которой обеспечивает уменьшение воздействия загрязнения на атмосферный воздух (химического, биологического, физического) до значений, установленных гигиеническими нормативами. В соответствии с СанПиН 2.2.1./2.1.1.1200-03 «Санитарно-защитные зоны и санитарная классификация предприятий, сооружений и иных объектов» санитарно-защитная зона кладбища составляет 500 метров. Ниже представлена схема (рис.1), отображающая допустимые границы санитарно-защитной зоны 500 м от земельных участков, предоставленных для индивидуального жилищного строительства и ведения личного подсобного хозяйства.

Однако ко II классу опасности согласно СанПиН 2.2.1./2.1.1.1200-03 относятся кладбища смешанного и традиционного захоронения площадью от 20 до 40 га. В связи с этим проектом генерального плана предусмотрена территория, максимально удаленная от границ существующих участков, предоставленных для индивидуального жилищного строительства и ведения личного подсобного хозяйства, в границах допустимой зоны. Территория проектируемого кладбища с размерами, расстояниями до жилой застройки, площадью отображена на рис.2. Границы указанной территории в составе проекта генерального плана регулируются установленной проектируемой

санитарно-защитной зоной, отображенной на графических материалах проекта

Впоследствии земли в границах функциональной зоны Сп1, не занятые кладбищем, возможно использовать для размещения объектов благоустройства, озеленения, размещения объектов ритуального обслуживания, размещения культовых зданий, размещения инженерно-технических сооружений и коммуникаций.

Рис.1






-  допустимые границы санитарно-защитной зоны 500 м от земельных участков, предоставленных для индивидуального жилищного строительства и ведения личного подсобного хозяйства
-  часть земельного участка с кадастровым номером 67:18:0050301:2231, на котором возможно размещение кладбища
-  территория проектируемого кладбища площадью 40 га в соответствии с проектом внесения изменений в генеральный план Пригорского сельского поселения



Рис.2

Территория проектируемого кладбища с размерами, расстояниями до жилой застройки, площадью

