
УТВЕРЖДАЮ
А.А. Шевчук
« 09 » 12 2020 года
(председатель комиссии по подготовке
проекта по внесению изменений в
генеральные планы и правила
землепользования и застройки сельских
поселений муниципального образования
«Смоленский район» Смоленской области,
Ф.И.О., подпись, дата)

Заключение по результатам общественных обсуждений научно-исследовательской работы по подготовке проекта «Внесение изменений в генеральный план и правила землепользования и застройки Печерского сельского поселения Смоленского района Смоленской области, утвержденные решением Совета депутатов Печерского сельского поселения Смоленского района Смоленской области от 21.08.2015 года № 44».

Дата оформления заключения: 9 декабря 2020 года.

Организатор общественных обсуждений: Администрация муниципального образования «Смоленский район» Смоленской области.

Постановлением Администрации муниципального образования «Смоленский район» Смоленской области от 27.10.2020 № 16 «О назначении общественных обсуждений научно-исследовательской работы по подготовке проекта «Внесение изменений в генеральный план и правила землепользования и застройки Печерского сельского поселения Смоленского района Смоленской области, утвержденные решением Совета депутатов Печерского сельского поселения Смоленского района Смоленской области от 21.08.2015 года № 44», были назначены общественные обсуждения.

Предмет рассмотрения на общественных обсуждениях: научно-исследовательская работа по подготовке проекта «Внесение изменений в генеральный план и правила землепользования и застройки Печерского сельского поселения Смоленского района Смоленской области, утвержденные решением Совета депутатов Печерского сельского поселения Смоленского района Смоленской области от 21.08.2015 года № 44», разработанная на основании постановления Администрации муниципального образования «Смоленский район» Смоленской области от 21.01.2020 № 61 «О подготовке проекта «Внесение изменений в генеральный план и правила землепользования и застройки Печерского сельского поселения Смоленского района Смоленской области, утвержденные решением Совета депутатов Печерского сельского поселения Смоленского района Смоленской области от 21.08.2015 года № 44» в соответствии с Градостроительным кодексом Российской Федерации, Федеральным законом от 06 октября 2003 года № 131-ФЗ «Об общих принципах организации местного самоуправления в Российской Федерации», протоколами и заключениями комиссии по подготовке проекта по внесению изменений в генеральные планы и правила землепользования и застройки сельских

поселений муниципального образования «Смоленский район» Смоленской области: № 57, № 68, № 69, № 72, № 76, № 80 и состоящей из:

I. Основной утверждаемой части:

а) карта границ земельных участков для размещения ОКС федерального, регионального, местного значения Печерского сельского поселения 15000;

б) карта границ населенных пунктов входящих в состав Печерского сельского поселения 15000;

в) карта планируемого размещения объектов социальной инфраструктуры Печерского сельского поселения 15000;

г) карта планируемого размещения объектов инженерной инфраструктуры Печерского сельского поселения 15000;

д) карта планируемого размещения объектов транспортной инфраструктуры Печерского сельского поселения 15000;

е) карта функциональных зон Печерского сельского поселения 15000;

ж) том I «Положение о территориальном планировании».

II. Материалов по обоснованию:

а) карта границ зон с особыми условиями использования территории и ООТ Печерского сельского поселения 15000;

б) карта границ территорий ОКН Печерского сельского поселения 15000;

в) карта комплексной оценки Печерского сельского поселения 15000;

г) том II «Материалы по обоснованию генерального плана».

III. Внесения изменений в правила землепользования и застройки Печерского сельского поселения:

а) карта градостроительного зонирования Печерского сельского поселения 15000;

б) карта границ зон с особыми условиями использования территории Печерского сельского поселения 15000;

в) правила землепользования и застройки Печерского сельского поселения Смоленского района Смоленской области.

Организация разработчик: общество с ограниченной ответственностью «Градостроительство и кадастр», юридический адрес: 192283, г. Санкт-Петербург, ул. Будапештская, д. 95, к. 1, кв. 294, генеральный директор В.А.Котлярова.

Сроки проведения общественных обсуждений: с 5 ноября 2020 года по 18 декабря 2020 года по следующим этапам:

а) оповещение о начале общественных обсуждений;

б) размещение научно-исследовательской работы по подготовке проекта «Внесение изменений в генеральный план и правила землепользования и застройки Печерского сельского поселения Смоленского района Смоленской области, утвержденные решением Совета депутатов Печерского сельского поселения Смоленского района Смоленской области от 21.08.2015 года № 44», на официальном сайте Администрации муниципального образования «Смоленский район» Смоленской области: <http://www.smol-ray.ru>, в разделе «Градостроительство» и открытие экспозиции;

в) проведение экспозиции;

- г) подготовка и оформление протокола общественных обсуждений;
- д) подготовка и опубликование заключения о результатах общественных обсуждений.

Дата и источник опубликования: проект и объявление о начале общественных обсуждений размещены на официальном сайте Администрации муниципального образования «Смоленский район» Смоленской области: <http://www.smol-ray.ru>, в разделе «Градостроительство» 30 октября 2020 года.

Постановление Администрации муниципального образования «Смоленский район» Смоленской области от 27.10.2020 № 16 «О назначении общественных обсуждений научно-исследовательской работы по подготовке проекта «Внесение изменений в генеральный план и правила землепользования и застройки Печерского сельского поселения Смоленского района Смоленской области, утвержденные решением Совета депутатов Печерского сельского поселения Смоленского района Смоленской области от 21.08.2015 года № 44», опубликовано в газете «Сельская правда» № 85 (7955) от 4 ноября 2020 года.

С 30.10.2020 объявления, содержащие информацию об общественных обсуждениях, размещены на территории населенных пунктов: село Печерск, деревня Рясина, деревня Печерск, поселок АЗС, Печерского сельского поселения Смоленского района Смоленской области.

Сведения о проведении экспозиции: экспозиция проекта работала с 5 ноября 2020 года по 8 декабря 2020 года по адресу: г. Смоленск, проезд Маршала Конева, д. 28Е, 2 этаж, около каб. 220.

График (режим) работы экспозиции:

вторник с 09-00 до 18-00;

четверг с 09-00 до 18-00;

перерыв на обед с 13-00 до 13-45.

Прием и консультации посетителей экспозиции проводились в кабинете 220.

Срок приема предложений и замечаний, касающихся проекта: с 5 ноября 2020 года по 8 декабря 2020 года.

Участниками общественных обсуждений являются граждане, постоянно проживающие на территории Печерского сельского поселения Смоленского района Смоленской области, правообладатели находящихся в границах этой территории земельных участков и (или) расположенных на них объектов капитального строительства, а также правообладатели помещений, являющихся частью указанных объектов капитального строительства.

Участники общественных обсуждений в целях идентификации представляют сведения о себе (фамилию, имя, отчество (при наличии), дату рождения, адрес места жительства (регистрации) - для физических лиц; наименование, основной государственный регистрационный номер, место нахождения и адрес - для юридических лиц) с приложением документов, подтверждающих такие сведения.

Участники общественных обсуждений, являющиеся правообладателями соответствующих земельных участков и (или) расположенных на них объектов капитального строительства и (или) помещений, являющихся частью указанных

объектов капитального строительства, также представляют сведения соответственно о таких земельных участках, объектах капитального строительства, помещениях, являющихся частью указанных объектов капитального строительства, из Единого государственного реестра недвижимости и иные документы, устанавливающие или удостоверяющие их права на такие земельные участки, объекты капитального строительства, помещения, являющиеся частью указанных объектов капитального строительства.

Председатель общественных обсуждений Курдюков Илья Юрьевич председатель комитета – главный архитектор комитета территориального планирования и градостроительной деятельности Администрации муниципального образования «Смоленский район» Смоленской области, заместитель председателя комиссии по подготовке проекта по внесению изменений в генеральные планы и правила землепользования и застройки сельских поселений муниципального образования «Смоленский район» Смоленской области.

В связи с временной нетрудоспособностью председателя комитета территориального планирования и градостроительной деятельности Курдюкова Ильи Юрьевича, распоряжением Главы муниципального образования «Смоленский район» Смоленской области от 23.11.2020 № 796 – л/с, на период его отсутствия с 23 ноября 2020 года исполнение обязанностей возложены на Колоскова Михаила Леонидовича, главного специалиста комитета территориального планирования и градостроительной деятельности Администрации муниципального образования «Смоленский район» Смоленской области;

Секретарь общественных обсуждений Болотина Елена Сергеевна консультант комитета территориального планирования и градостроительной деятельности Администрации муниципального образования «Смоленский район» Смоленской области, секретарь комиссии по подготовке проекта по внесению изменений в генеральные планы и правила землепользования и застройки сельских поселений муниципального образования «Смоленский район» Смоленской области.

Составлены протоколы: от 9 декабря 2020 года № 1, от 9 декабря 2020 года № 2, от 9 декабря 2020 года № 3, от 9 декабря 2020 года № 4.

Участники общественных обсуждений:

Участник общественных обсуждений, постоянно проживающий на территории Печерского сельского поселения Смоленского района Смоленской области:

1. Молокоедов Владимир Викторович.

Участник общественных обсуждений, являющийся правообладателем земельного участка оставил запись в книге (журнале) учета посетителей экспозиции научно-исследовательской работы по подготовке проекта «Внесение изменений в генеральный план и правила землепользования и застройки Печерского сельского поселения Смоленского района Смоленской области,

утвержденные решением Совета депутатов Печерского сельского поселения Смоленского района Смоленской области от 21.08.2015 года № 44»:

2. Терещенкова Наталья Александровна.

Предложения (замечания):

1. Молокоедов Владимир Викторович.

«Прошу продлить дорогу по улице Пионерская села Печерск от ул. Минская до границы Печерского сельского поселения с Корохоткинским, сельским поселением так, чтобы дорога по улице Пионерская (зона Т) разделяла земельный участок с кадастровым номером 67:18:2300201:4870, обозначенный в зоне Ж4, и земельные участки бывшего с/т «Автомобилист», обозначенные в зоне Ж1, находящиеся севернее.

Такая конфигурация дороги по улице Пионерская села Печерск была утверждена в генеральном плане и правилами землепользования и застройки Печерского сельского поселения Смоленского района Смоленской области, и обеспечивает подъезд ко всем земельным участкам зоны Ж1 бывшего с/т «Автомобилист», а также будет соединяться с дорогой, идущей по деревне Корохоткинского сельского поселения Смоленского района Смоленской области, что удобно для жителей».

2. Терещенкова Наталья Александровна.

«Прошу исключить территорию около земельных участков с кадастровыми номерами: 67:18:2000101:60, 67:18:2000101:180, 67:18:2000101:41, 67:18:0020202:191 из границ нанесенного пункта д. Рясина и отнести к территории СНТ «Радуга» так как, указанная территория используется для подъезда к указанным земельным участкам. Другого, альтернативного подъезда не имеется. В ближайшее время будет подготовлен проект межевания территории общего пользования».

Предложение (замечание) № 1.

Не подлежит удовлетворению так как, границы ул. Пионерская, с. Печерск стоят на государственном кадастровом учете (земельный участок с кадастровым номером 67:18:2300201:3405) и учтены в перечне улично-дорожной сети Печерского сельского поселения Смоленского района Смоленской области.

Проект «Внесение изменений в генеральный план и правила землепользования и застройки Печерского сельского поселения Смоленского района Смоленской области, утвержденные решением Совета депутатов Печерского сельского поселения Смоленского района Смоленской области от 21.08.2015 года № 44» выполнен в соответствии со сведениями государственного кадастрового учета.

Кроме того, в отношении испрашиваемой территории проектом устанавливается территориальная зона Ж1- зона застройки индивидуальными жилыми домами.

Градостроительный регламент территориальной зоны Ж1 содержит основной вид разрешенного использования: «улично-дорожная сеть - размещение объектов улично-дорожной сети: автомобильных дорог, трамвайных путей и пешеходных тротуаров в границах населенных пунктов, пешеходных переходов, бульваров, площадей, проездов, велодорожек и

объектов велотранспортной и инженерной инфраструктуры», следовательно, установление территориального зонирования Т1- зоны объектов автомобильного транспорта не требуется.

Предложение (замечание) № 2.

Подлежит удовлетворению так как, согласно правоустанавливающим документам территория около земельных участков с кадастровыми номерами: 67:18:2000101:60, 67:18:2000101:180, 67:18:2000101:41, 67:18:0020202:191 относится к землям СНТ «Радуга».

Рекомендовано:

Общественные обсуждения проведены в соответствии с действующим законодательством.

Предложение (замечание) № 1, отклонить.

Предложение (замечание) № 2, удовлетворить.

Главе муниципального образования «Смоленский район» Смоленской области направить проект «Внесение изменений в генеральный план и правила землепользования и застройки Печерского сельского поселения Смоленского района Смоленской области, утвержденные решением Совета депутатов Печерского сельского поселения Смоленского района Смоленской области от 21.08.2015 года № 44» на согласование.

Секретарь комиссии по подготовке проекта по внесению изменений в генеральные планы и правила землепользования и застройки сельских поселений муниципального образования «Смоленский район» Смоленской области



Е.С. Болотина

УТВЕРЖДАЮ
И.о. председателя
общественных обсуждений
М.Л. Колосков



9 декабря 2020 года
(Ф.И.О., подпись, дата)

Протокол № 1

Общественных обсуждений научно-исследовательской работы по подготовке проекта «Внесение изменений в генеральный план и правила землепользования и застройки Печерского сельского поселения Смоленского района Смоленской области, утвержденные решением Совета депутатов Печерского сельского поселения Смоленского района Смоленской области от 21.08.2015 года № 44».

с. Печерск

Дата оформления протокола: 9 декабря 2020 года.

Организатор общественных обсуждений: Администрация муниципального образования «Смоленский район» Смоленской области.

Предмет рассмотрения на общественных обсуждениях: научно-исследовательская работа по подготовке проекта «Внесение изменений в генеральный план и правила землепользования и застройки Печерского сельского поселения Смоленского района Смоленской области, утвержденные решением Совета депутатов Печерского сельского поселения Смоленского района Смоленской области от 21.08.2015 года № 44», разработанная на основании постановления Администрации муниципального образования «Смоленский район» Смоленской области от 21.01.2020 № 61 «О подготовке проекта «Внесение изменений в генеральный план и правила землепользования и застройки Печерского сельского поселения Смоленского района Смоленской области, утвержденные решением Совета депутатов Печерского сельского поселения Смоленского района Смоленской области от 21.08.2015 года № 44» в соответствии с Градостроительным кодексом Российской Федерации, Федеральным законом от 06 октября 2003 года № 131-ФЗ «Об общих принципах организации местного самоуправления в Российской Федерации», протоколами и заключениями комиссии по подготовке проекта по внесению изменений в генеральные планы и правила землепользования и застройки сельских поселений муниципального образования «Смоленский район» Смоленской области: № 57, № 68, № 69, № 72, № 76, № 80 и состоящей из:

I. Основной утверждаемой части:

а) карта границ земельных участков для размещения ОКС федерального, регионального, местного значения Печерского сельского поселения 15000;

б) карта границ населенных пунктов входящих в состав Печерского сельского поселения 15000;

в) карта планируемого размещения объектов социальной инфраструктуры Печерского сельского поселения 15000;

г) карта планируемого размещения объектов инженерной инфраструктуры Печерского сельского поселения 15000;

д) карта планируемого размещения объектов транспортной инфраструктуры Печерского сельского поселения 15000;

е) карта функциональных зон Печерского сельского поселения 15000;

ж) том I «Положение о территориальном планировании».

II. Материалов по обоснованию:

а) карта границ зон с особыми условиями использования территории и ООТ Печерского сельского поселения 15000;

б) карта границ территорий ОКН Печерского сельского поселения 15000;

в) карта комплексной оценки Печерского сельского поселения 15000;

г) том II «Материалы по обоснованию генерального плана».

III. Внесения изменений в правила землепользования и застройки Печерского сельского поселения:

а) карта градостроительного зонирования Печерского сельского поселения 15000;

б) карта границ зон с особыми условиями использования территории Печерского сельского поселения 15000;

в) правила землепользования и застройки Печерского сельского поселения Смоленского района Смоленской области.

Организация разработчик: общество с ограниченной ответственностью «Градостроительство и кадастр», юридический адрес: 192283, г. Санкт-Петербург, ул. Будапештская, д. 95, к. 1, кв. 294, генеральный директор В.А.Котлярова.

Сроки проведения общественных обсуждений: с 5 ноября 2020 года по 18 декабря 2020 года по следующим этапам:

а) оповещение о начале общественных обсуждений;

б) размещение научно-исследовательской работы по подготовке проекта «Внесение изменений в генеральный план и правила землепользования и застройки Печерского сельского поселения Смоленского района Смоленской области, утвержденные решением Совета депутатов Печерского сельского поселения Смоленского района Смоленской области от 21.08.2015 года № 44», на официальном сайте Администрации муниципального образования «Смоленский район» Смоленской области: <http://www.smol-ray.ru>, в разделе «Градостроительство» и открытие экспозиции;

в) проведение экспозиции;

г) подготовка и оформление протокола общественных обсуждений;

д) подготовка и опубликование заключения о результатах общественных обсуждений.

Реквизиты документа о назначении общественных обсуждений: постановление Администрации муниципального образования «Смоленский район» Смоленской области от 27.10.2020 № 16 «О назначении общественных обсуждений научно-исследовательской работы по подготовке проекта «Внесение изменений в генеральный план и правила землепользования и застройки Печерского сельского поселения Смоленского района Смоленской области, утвержденные решением Совета депутатов Печерского сельского поселения Смоленского района Смоленской области от 21.08.2015 года № 44».

Дата и источник опубликования: проект и объявление о начале общественных обсуждений размещены на официальном сайте Администрации муниципального образования «Смоленский район» Смоленской области: <http://www.smol-ray.ru>, в разделе «Градостроительство» 30 октября 2020 года.

Постановление Администрации муниципального образования «Смоленский район» Смоленской области от 27.10.2020 № 16 «О назначении общественных обсуждений научно-исследовательской работы по подготовке проекта «Внесение изменений в генеральный план и правила землепользования и застройки Печерского сельского поселения Смоленского района Смоленской области, утвержденные решением Совета депутатов Печерского сельского поселения Смоленского района Смоленской области от 21.08.2015 года № 44», опубликовано в газете «Сельская правда» № 85 (7955) от 4 ноября 2020 года.

С 30.10.2020 объявления, содержащие информацию об общественных обсуждениях, размещены на территории населенных пунктов: село Печерск, деревня Рясина, деревня Печерск, поселок АЗС, Печерского сельского поселения Смоленского района Смоленской области.

Сведения о проведении экспозиции: экспозиция проекта работала с 5 ноября 2020 года по 8 декабря 2020 года по адресу: г. Смоленск, проезд Маршала Конева, д. 28Е, 2 этаж, около каб. 220.

График (режим) работы экспозиции:

вторник с 09-00 до 18-00;

четверг с 09-00 до 18-00;

перерыв на обед с 13-00 до 13-45.

Прием и консультации посетителей экспозиции проводились в кабинете 220.

Срок приема предложений и замечаний, касающихся проекта: с 5 ноября 2020 года по 8 декабря 2020 года.

Участниками общественных обсуждений являются граждане, постоянно проживающие на территории Печерского сельского поселения Смоленского района Смоленской области, правообладатели находящихся в границах этой территории земельных участков и (или) расположенных на них объектов капитального строительства, а также правообладатели помещений, являющихся частью указанных объектов капитального строительства.

Участники общественных обсуждений в целях идентификации представляют сведения о себе (фамилию, имя, отчество (при наличии), дату рождения, адрес места жительства (регистрации) - для физических лиц;

наименование, основной государственный регистрационный номер, место нахождения и адрес - для юридических лиц) с приложением документов, подтверждающих такие сведения.

Участники общественных обсуждений, являющиеся правообладателями соответствующих земельных участков и (или) расположенных на них объектов капитального строительства и (или) помещений, являющихся частью указанных объектов капитального строительства, также представляют сведения соответственно о таких земельных участках, объектах капитального строительства, помещениях, являющихся частью указанных объектов капитального строительства, из Единого государственного реестра недвижимости и иные документы, устанавливающие или удостоверяющие их права на такие земельные участки, объекты капитального строительства, помещения, являющиеся частью указанных объектов капитального строительства.

Председатель общественных обсуждений Курдюков Илья Юрьевич председатель комитета – главный архитектор комитета территориального планирования и градостроительной деятельности Администрации муниципального образования «Смоленский район» Смоленской области, заместитель председателя комиссии по подготовке проекта по внесению изменений в генеральные планы и правила землепользования и застройки сельских поселений муниципального образования «Смоленский район» Смоленской области.

В связи с временной нетрудоспособностью председателя комитета территориального планирования и градостроительной деятельности Курдюкова Ильи Юрьевича, распоряжением Главы муниципального образования «Смоленский район» Смоленской области от 23.11.2020 № 796 – л/с, на период его отсутствия с 23 ноября 2020 года исполнение обязанностей возложены на Колоскова Михаила Леонидовича, главного специалиста комитета территориального планирования и градостроительной деятельности Администрации муниципального образования «Смоленский район» Смоленской области;

Секретарь общественных обсуждений Болотина Елена Сергеевна консультант комитета территориального планирования и градостроительной деятельности Администрации муниципального образования «Смоленский район» Смоленской области, секретарь комиссии по подготовке проекта по внесению изменений в генеральные планы и правила землепользования и застройки сельских поселений муниципального образования «Смоленский район» Смоленской области.

Предложения (замечания):

Участники общественных обсуждений прошедшие регистрацию согласно приложению:

Участник общественных обсуждений, постоянно проживающий на территории населенного пункта с. Печерск, направил письменное предложение (замечание):

1. Молокоедов Владимир Викторович от 08.12.2020 г. Вх. № 20013:

«Прошу продлить дорогу по улице Пионерская села Печерск от ул. Минская до границы Печерского сельского поселения с Корохоткинским, сельским поселением так, чтобы дорога по улице Пионерская (зона Т) разделяла земельный участок с кадастровым номером 67:18:2300201:4870, обозначенный в зоне Ж4, и земельные участки бывшего с.т «Автомобилист», обозначенные в зоне Ж1, находящиеся севернее.

Такая конфигурация дороги по улице Пионерская села Печерск была утверждена в генеральном плане и правилами землепользования и застройки Печерского сельского поселения Смоленского района Смоленской области, и обеспечивает подъезд ко всем земельным участкам зоны Ж1 бывшего с.т «Автомобилист», а также будет соединяться с дорогой, идущей по деревне Корохоткинское сельского поселения Смоленского района Смоленской области, что удобно для жителей».

Участники общественных обсуждений, являющиеся правообладателями земельных участков или расположенных на них объектов капитального строительства, правообладатели помещений, являющиеся частью объекта капитального строительства, не зарегистрированы.

Участники общественных обсуждений прошедшие регистрацию согласно приложению:

1. Молокоедов Владимир Викторович

Перечень принявших участие в рассмотрении проекта участников общественных обсуждений:


1. Молокоедов Владимир Викторович

Не прошли идентификацию и не зарегистрированы как участники общественных обсуждений по проекту – нет.

Секретарь общественных
обсуждений

Е.С. Болотина

УТВЕРЖДАЮ
И.о. председателя
общественных обсуждений
М.Л. Колосков


9 декабря 2020 года
(Ф.И.О., подпись, дата)

Протокол № 2
Общественных обсуждений научно-исследовательской работы по
подготовке проекта «Внесение изменений в генеральный план и правила
землепользования и застройки Печерского сельского поселения
Смоленского района Смоленской области, утвержденные решением Совета
депутатов Печерского сельского поселения Смоленского района
Смоленской области от 21.08.2015 года
№ 44».

д. Рясино

Дата оформления протокола: 9 декабря 2020 года.

Организатор общественных обсуждений: Администрация муниципального образования «Смоленский район» Смоленской области.

Предмет рассмотрения на общественных обсуждениях: научно-исследовательская работа по подготовке проекта «Внесение изменений в генеральный план и правила землепользования и застройки Печерского сельского поселения Смоленского района Смоленской области, утвержденные решением Совета депутатов Печерского сельского поселения Смоленского района Смоленской области от 21.08.2015 года № 44», разработанная на основании постановления Администрации муниципального образования «Смоленский район» Смоленской области от 21.01.2020 № 61 «О подготовке проекта «Внесение изменений в генеральный план и правила землепользования и застройки Печерского сельского поселения Смоленского района Смоленской области, утвержденные решением Совета депутатов Печерского сельского поселения Смоленского района Смоленской области от 21.08.2015 года № 44» в соответствии с Градостроительным кодексом Российской Федерации, Федеральным законом от 06 октября 2003 года № 131-ФЗ «Об общих принципах организации местного самоуправления в Российской Федерации», протоколами и заключениями комиссии по подготовке проекта по внесению изменений в генеральные планы и правила землепользования и застройки сельских поселений муниципального образования «Смоленский район» Смоленской области: № 57, № 68, № 69, № 72, № 76, № 80 и состоящей из:

I. Основной утверждаемой части:

а) карта границ земельных участков для размещения ОКС федерального, регионального, местного значения Печерского сельского поселения 15000;

б) карта границ населенных пунктов входящих в состав Печерского сельского поселения 15000;

в) карта планируемого размещения объектов социальной инфраструктуры Печерского сельского поселения 15000;

г) карта планируемого размещения объектов инженерной инфраструктуры Печерского сельского поселения 15000;

д) карта планируемого размещения объектов транспортной инфраструктуры Печерского сельского поселения 15000;

е) карта функциональных зон Печерского сельского поселения 15000;

ж) том I «Положение о территориальном планировании».

II. Материалов по обоснованию:

а) карта границ зон с особыми условиями использования территории и ООТ Печерского сельского поселения 15000;

б) карта границ территорий ОКН Печерского сельского поселения 15000;

в) карта комплексной оценки Печерского сельского поселения 15000;

г) том II «Материалы по обоснованию генерального плана».

III. Внесения изменений в правила землепользования и застройки Печерского сельского поселения:

а) карта градостроительного зонирования Печерского сельского поселения 15000;

б) карта границ зон с особыми условиями использования территории Печерского сельского поселения 15000;

в) правила землепользования и застройки Печерского сельского поселения Смоленского района Смоленской области.

Организация разработчик: общество с ограниченной ответственностью «Градостроительство и кадастр», юридический адрес: 192283, г. Санкт-Петербург, ул. Будапештская, д. 95, к. 1, кв. 294, генеральный директор В.А.Котлярова.

Сроки проведения общественных обсуждений: с 5 ноября 2020 года по 18 декабря 2020 года по следующим этапам:

а) оповещение о начале общественных обсуждений;

б) размещение научно-исследовательской работы по подготовке проекта «Внесение изменений в генеральный план и правила землепользования и застройки Печерского сельского поселения Смоленского района Смоленской области, утвержденные решением Совета депутатов Печерского сельского поселения Смоленского района Смоленской области от 21.08.2015 года № 44», на официальном сайте Администрации муниципального образования «Смоленский район» Смоленской области: <http://www.smol-ray.ru>, в разделе «Градостроительство» и открытие экспозиции;

в) проведение экспозиции;

г) подготовка и оформление протокола общественных обсуждений;

д) подготовка и опубликование заключения о результатах общественных обсуждений.

Реквизиты документа о назначении общественных обсуждений: постановление Администрации муниципального образования «Смоленский район» Смоленской области от 27.10.2020 № 16 «О назначении общественных обсуждений научно-исследовательской работы по подготовке проекта «Внесение изменений в генеральный план и правила землепользования и застройки Печерского сельского поселения Смоленского района Смоленской области, утвержденные решением Совета депутатов Печерского сельского поселения Смоленского района Смоленской области от 21.08.2015 года № 44».

Дата и источник опубликования: проект и объявление о начале общественных обсуждений размещены на официальном сайте Администрации муниципального образования «Смоленский район» Смоленской области: <http://www.smol-ray.ru>, в разделе «Градостроительство» 30 октября 2020 года.

Постановление Администрации муниципального образования «Смоленский район» Смоленской области от 27.10.2020 № 16 «О назначении общественных обсуждений научно-исследовательской работы по подготовке проекта «Внесение изменений в генеральный план и правила землепользования и застройки Печерского сельского поселения Смоленского района Смоленской области, утвержденные решением Совета депутатов Печерского сельского поселения Смоленского района Смоленской области от 21.08.2015 года № 44», опубликовано в газете «Сельская правда» № 85 (7955) от 4 ноября 2020 года.

С 30.10.2020 объявления, содержащие информацию об общественных обсуждениях, размещены на территории населенных пунктов: село Печерск, деревня Рясина, деревня Печерск, поселок АЗС, Печерского сельского поселения Смоленского района Смоленской области.

Сведения о проведении экспозиции: экспозиция проекта работала с 5 ноября 2020 года по 8 декабря 2020 года по адресу: г. Смоленск, проезд Маршала Конева, д. 28Е, 2 этаж, около каб. 220.

График (режим) работы экспозиции:

вторник с 09-00 до 18-00;

четверг с 09-00 до 18-00;

перерыв на обед с 13-00 до 13-45.

Прием и консультации посетителей экспозиции проводились в кабинете 220.

Срок приема предложений и замечаний, касающихся проекта: с 5 ноября 2020 года по 8 декабря 2020 года.

Участниками общественных обсуждений являются граждане, постоянно проживающие на территории Печерского сельского поселения Смоленского района Смоленской области, правообладатели находящихся в границах этой территории земельных участков и (или) расположенных на них объектов капитального строительства, а также правообладатели помещений, являющихся частью указанных объектов капитального строительства.

Участники общественных обсуждений в целях идентификации представляют сведения о себе (фамилию, имя, отчество (при наличии), дату рождения, адрес места жительства (регистрации) - для физических лиц;

наименование, основной государственный регистрационный номер, место нахождения и адрес - для юридических лиц) с приложением документов, подтверждающих такие сведения.

Участники общественных обсуждений, являющиеся правообладателями соответствующих земельных участков и (или) расположенных на них объектов капитального строительства и (или) помещений, являющихся частью указанных объектов капитального строительства, также представляют сведения соответственно о таких земельных участках, объектах капитального строительства, помещениях, являющихся частью указанных объектов капитального строительства, из Единого государственного реестра недвижимости и иные документы, устанавливающие или удостоверяющие их права на такие земельные участки, объекты капитального строительства, помещения, являющиеся частью указанных объектов капитального строительства.

Председатель общественных обсуждений Курдюков Илья Юрьевич председатель комитета – главный архитектор комитета территориального планирования и градостроительной деятельности Администрации муниципального образования «Смоленский район» Смоленской области, заместитель председателя комиссии по подготовке проекта по внесению изменений в генеральные планы и правила землепользования и застройки сельских поселений муниципального образования «Смоленский район» Смоленской области.

В связи с временной нетрудоспособностью председателя комитета территориального планирования и градостроительной деятельности Курдюкова Ильи Юрьевича, распоряжением Главы муниципального образования «Смоленский район» Смоленской области от 23.11.2020 № 796 – л/с, на период его отсутствия с 23 ноября 2020 года исполнение обязанностей возложены на Колоскова Михаила Леонидовича, главного специалиста комитета территориального планирования и градостроительной деятельности Администрации муниципального образования «Смоленский район» Смоленской области;

Секретарь общественных обсуждений Болотина Елена Сергеевна консультант комитета территориального планирования и градостроительной деятельности Администрации муниципального образования «Смоленский район» Смоленской области, секретарь комиссии по подготовке проекта по внесению изменений в генеральные планы и правила землепользования и застройки сельских поселений муниципального образования «Смоленский район» Смоленской области.

Предложения (замечания):

Участники общественных обсуждений прошедшие регистрацию согласно приложению:

Участники общественных обсуждений, постоянно проживающие на территории населенного пункта с. Печерск, не зарегистрированы.

Участник общественных обсуждений, являющийся правообладателем земельного участка оставил запись в книге (журнале) учета посетителей

экспозиции научно-исследовательской работы по подготовке проекта «Внесение изменений в генеральный план и правила землепользования и застройки Печерского сельского поселения Смоленского района Смоленской области, утвержденные решением Совета депутатов Печерского сельского поселения Смоленского района Смоленской области от 21.08.2015 года № 44».

1. Терещенкова Наталья Александровна.

«Прошу исключить территорию около земельных участков с кадастровыми номерами: 67:18:2000101:60, 67:18:2000101:180, 67:18:2000101:41, 67:18:0020202:191 из границ нанесенного пункта д. Рясино и отнести к территории СНТ «Радуга» так как, указанная территория используется для подъезда к указанным земельным участкам. Другого, альтернативного подъезда не имеется. В ближайшее время будет подготовлен проект межевания территории общего пользования».

Участники общественных обсуждений прошедшие регистрацию согласно приложению:


1. Терещенкова Наталья Александровна.

Перечень принявших участие в рассмотрении проекта участников общественных обсуждений:

1. Терещенкова Наталья Александровна.

Не прошли идентификацию и не зарегистрированы как участники общественных обсуждений по проекту – нет.

Секретарь общественных
обсуждений



Е.С. Болотина

УТВЕРЖДАЮ
И.о. председателя
общественных обсуждений
М.Л. Колосков



9 декабря 2020 года
(Ф.И.О., подпись, дата)

Протокол № 3

Общественных обсуждений научно-исследовательской работы по подготовке проекта «Внесение изменений в генеральный план и правила землепользования и застройки Печерского сельского поселения Смоленского района Смоленской области, утвержденные решением Совета депутатов Печерского сельского поселения Смоленского района Смоленской области от 21.08.2015 года № 44».

д. Печерск

Дата оформления протокола: 9 декабря 2020 года.

Организатор общественных обсуждений: Администрация муниципального образования «Смоленский район» Смоленской области.

Предмет рассмотрения на общественных обсуждениях: научно-исследовательская работа по подготовке проекта «Внесение изменений в генеральный план и правила землепользования и застройки Печерского сельского поселения Смоленского района Смоленской области, утвержденные решением Совета депутатов Печерского сельского поселения Смоленского района Смоленской области от 21.08.2015 года № 44», разработанная на основании постановления Администрации муниципального образования «Смоленский район» Смоленской области от 21.01.2020 № 61 «О подготовке проекта «Внесение изменений в генеральный план и правила землепользования и застройки Печерского сельского поселения Смоленского района Смоленской области, утвержденные решением Совета депутатов Печерского сельского поселения Смоленского района Смоленской области от 21.08.2015 года № 44» в соответствии с Градостроительным кодексом Российской Федерации, Федеральным законом от 06 октября 2003 года № 131-ФЗ «Об общих принципах организации местного самоуправления в Российской Федерации», протоколами и заключениями комиссии по подготовке проекта по внесению изменений в генеральные планы и правила землепользования и застройки сельских поселений муниципального образования «Смоленский район» Смоленской области: № 57, № 68, № 69, № 72, № 76, № 80 и состоящей из:

I. Основной утверждаемой части:

а) карта границ земельных участков для размещения ОКС федерального, регионального, местного значения Печерского сельского поселения 15000;

б) карта границ населенных пунктов входящих в состав Печерского сельского поселения 15000;

в) карта планируемого размещения объектов социальной инфраструктуры Печерского сельского поселения 15000;

г) карта планируемого размещения объектов инженерной инфраструктуры Печерского сельского поселения 15000;

д) карта планируемого размещения объектов транспортной инфраструктуры Печерского сельского поселения 15000;

е) карта функциональных зон Печерского сельского поселения 15000;

ж) том I «Положение о территориальном планировании».

II. Материалов по обоснованию:

а) карта границ зон с особыми условиями использования территории и ООТ Печерского сельского поселения 15000;

б) карта границ территорий ОКН Печерского сельского поселения 15000;

в) карта комплексной оценки Печерского сельского поселения 15000;

г) том II «Материалы по обоснованию генерального плана».

III. Внесения изменений в правила землепользования и застройки Печерского сельского поселения:

а) карта градостроительного зонирования Печерского сельского поселения 15000;

б) карта границ зон с особыми условиями использования территории Печерского сельского поселения 15000;

в) правила землепользования и застройки Печерского сельского поселения Смоленского района Смоленской области.

Организация разработчик: общество с ограниченной ответственностью «Градостроительство и кадастр», юридический адрес: 192283, г. Санкт-Петербург, ул. Будапештская, д. 95, к. 1, кв. 294, генеральный директор В.А.Котлярова.

Сроки проведения общественных обсуждений: с 5 ноября 2020 года по 18 декабря 2020 года по следующим этапам:

а) оповещение о начале общественных обсуждений;

б) размещение научно-исследовательской работы по подготовке проекта «Внесение изменений в генеральный план и правила землепользования и застройки Печерского сельского поселения Смоленского района Смоленской области, утвержденные решением Совета депутатов Печерского сельского поселения Смоленского района Смоленской области от 21.08.2015 года № 44», на официальном сайте Администрации муниципального образования «Смоленский район» Смоленской области: <http://www.smol-ray.ru>, в разделе «Градостроительство» и открытие экспозиции;

в) проведение экспозиции;

г) подготовка и оформление протокола общественных обсуждений;

д) подготовка и опубликование заключения о результатах общественных обсуждений.

Реквизиты документа о назначении общественных обсуждений: постановление Администрации муниципального образования «Смоленский район» Смоленской области от 27.10.2020 № 16 «О назначении общественных обсуждений научно-исследовательской работы по подготовке проекта «Внесение изменений в генеральный план и правила землепользования и застройки Печерского сельского поселения Смоленского района Смоленской области, утвержденные решением Совета депутатов Печерского сельского поселения Смоленского района Смоленской области от 21.08.2015 года № 44».

Дата и источник опубликования: проект и объявление о начале общественных обсуждений размещены на официальном сайте Администрации муниципального образования «Смоленский район» Смоленской области: <http://www.smol-ray.ru>, в разделе «Градостроительство» 30 октября 2020 года.

Постановление Администрации муниципального образования «Смоленский район» Смоленской области от 27.10.2020 № 16 «О назначении общественных обсуждений научно-исследовательской работы по подготовке проекта «Внесение изменений в генеральный план и правила землепользования и застройки Печерского сельского поселения Смоленского района Смоленской области, утвержденные решением Совета депутатов Печерского сельского поселения Смоленского района Смоленской области от 21.08.2015 года № 44», опубликовано в газете «Сельская правда» № 85 (7955) от 4 ноября 2020 года.

С 30.10.2020 объявления, содержащие информацию об общественных обсуждениях, размещены на территории населенных пунктов: село Печерск, деревня Рясино, деревня Печерск, поселок АЗС, Печерского сельского поселения Смоленского района Смоленской области.

Сведения о проведении экспозиции: экспозиция проекта работала с 5 ноября 2020 года по 8 декабря 2020 года по адресу: г. Смоленск, проезд Маршала Конева, д. 28Е, 2 этаж, около каб. 220.

График (режим) работы экспозиции:

вторник с 09-00 до 18-00;

четверг с 09-00 до 18-00;

перерыв на обед с 13-00 до 13-45.

Прием и консультации посетителей экспозиции проводились в кабинете 220.

Срок приема предложений и замечаний, касающихся проекта: с 5 ноября 2020 года по 8 декабря 2020 года.

Участниками общественных обсуждений являются граждане, постоянно проживающие на территории Печерского сельского поселения Смоленского района Смоленской области, правообладатели находящихся в границах этой территории земельных участков и (или) расположенных на них объектов капитального строительства, а также правообладатели помещений, являющихся частью указанных объектов капитального строительства.

Участники общественных обсуждений в целях идентификации представляют сведения о себе (фамилию, имя, отчество (при наличии), дату рождения, адрес места жительства (регистрации) - для физических лиц;

наименование, основной государственный регистрационный номер, место нахождения и адрес - для юридических лиц) с приложением документов, подтверждающих такие сведения.

Участники общественных обсуждений, являющиеся правообладателями соответствующих земельных участков и (или) расположенных на них объектов капитального строительства и (или) помещений, являющихся частью указанных объектов капитального строительства, также представляют сведения соответственно о таких земельных участках, объектах капитального строительства, помещениях, являющихся частью указанных объектов капитального строительства, из Единого государственного реестра недвижимости и иные документы, устанавливающие или удостоверяющие их права на такие земельные участки, объекты капитального строительства, помещения, являющиеся частью указанных объектов капитального строительства.

Председатель общественных обсуждений Курдюков Илья Юрьевич председатель комитета – главный архитектор комитета территориального планирования и градостроительной деятельности Администрации муниципального образования «Смоленский район» Смоленской области, заместитель председателя комиссии по подготовке проекта по внесению изменений в генеральные планы и правила землепользования и застройки сельских поселений муниципального образования «Смоленский район» Смоленской области.

В связи с временной нетрудоспособностью председателя комитета территориального планирования и градостроительной деятельности Курдюкова Ильи Юрьевича, распоряжением Главы муниципального образования «Смоленский район» Смоленской области от 23.11.2020 № 796 – л/с, на период его отсутствия с 23 ноября 2020 года исполнение обязанностей возложены на Колоскова Михаила Леонидовича, главного специалиста комитета территориального планирования и градостроительной деятельности Администрации муниципального образования «Смоленский район» Смоленской области;

Секретарь общественных обсуждений Болотина Елена Сергеевна консультант комитета территориального планирования и градостроительной деятельности Администрации муниципального образования «Смоленский район» Смоленской области, секретарь комиссии по подготовке проекта по внесению изменений в генеральные планы и правила землепользования и застройки сельских поселений муниципального образования «Смоленский район» Смоленской области.

Предложения (замечания): не поступало.

Участники общественных обсуждений прошедшие регистрацию согласно приложению:


Участники общественных обсуждений, постоянно проживающие на территории населенного пункта д. Печерск, не зарегистрированы.

Участники общественных обсуждений, являющиеся правообладателями земельных участков или расположенных на них объектов капитального

строительства, правообладатели помещений, являющиеся частью объекта капитального строительства, не зарегистрированы.


Не прошли идентификацию и не зарегистрированы как участники общественных обсуждений по проекту – нет.

Секретарь общественных
обсуждений



Е.С. Болотина

УТВЕРЖДАЮ
И.о. председателя
общественных обсуждений
М.Л. Колосков



9 декабря 2020 года
(Ф.И.О., подпись, дата)

Протокол № 4

Общественных обсуждений научно-исследовательской работы по подготовке проекта «Внесение изменений в генеральный план и правила землепользования и застройки Печерского сельского поселения Смоленского района Смоленской области, утвержденные решением Совета депутатов Печерского сельского поселения Смоленского района Смоленской области от 21.08.2015 года № 44».

п. АЗС

Дата оформления протокола: 9 декабря 2020 года.

Организатор общественных обсуждений: Администрация муниципального образования «Смоленский район» Смоленской области.

Предмет рассмотрения на общественных обсуждениях: научно-исследовательская работа по подготовке проекта «Внесение изменений в генеральный план и правила землепользования и застройки Печерского сельского поселения Смоленского района Смоленской области, утвержденные решением Совета депутатов Печерского сельского поселения Смоленского района Смоленской области от 21.08.2015 года № 44», разработанная на основании постановления Администрации муниципального образования «Смоленский район» Смоленской области от 21.01.2020 № 61 «О подготовке проекта «Внесение изменений в генеральный план и правила землепользования и застройки Печерского сельского поселения Смоленского района Смоленской области, утвержденные решением Совета депутатов Печерского сельского поселения Смоленского района Смоленской области от 21.08.2015 года № 44» в соответствии с Градостроительным кодексом Российской Федерации, Федеральным законом от 06 октября 2003 года № 131-ФЗ «Об общих принципах организации местного самоуправления в Российской Федерации», протоколами и заключениями комиссии по подготовке проекта по внесению изменений в генеральные планы и правила землепользования и застройки сельских поселений муниципального образования «Смоленский район» Смоленской области: № 57, № 68, № 69, № 72, № 76, № 80 и состоящей из:

I. Основной утверждаемой части:

а) карта границ земельных участков для размещения ОКС федерального, регионального, местного значения Печерского сельского поселения 15000;

б) карта границ населенных пунктов входящих в состав Печерского сельского поселения 15000;

в) карта планируемого размещения объектов социальной инфраструктуры Печерского сельского поселения 15000;

г) карта планируемого размещения объектов инженерной инфраструктуры Печерского сельского поселения 15000;

д) карта планируемого размещения объектов транспортной инфраструктуры Печерского сельского поселения 15000;

е) карта функциональных зон Печерского сельского поселения 15000;

ж) том I «Положение о территориальном планировании».

II. Материалов по обоснованию:

а) карта границ зон с особыми условиями использования территории и ООТ Печерского сельского поселения 15000;

б) карта границ территорий ОКН Печерского сельского поселения 15000;

в) карта комплексной оценки Печерского сельского поселения 15000;

г) том II «Материалы по обоснованию генерального плана».

III. Внесения изменений в правила землепользования и застройки Печерского сельского поселения:

а) карта градостроительного зонирования Печерского сельского поселения 15000;

б) карта границ зон с особыми условиями использования территории Печерского сельского поселения 15000;

в) правила землепользования и застройки Печерского сельского поселения Смоленского района Смоленской области.

Организация разработчик: общество с ограниченной ответственностью «Градостроительство и кадастр», юридический адрес: 192283, г. Санкт-Петербург, ул. Будапештская, д. 95, к. 1, кв. 294, генеральный директор В.А.Котлярова.

Сроки проведения общественных обсуждений: с 5 ноября 2020 года по 18 декабря 2020 года по следующим этапам:

а) оповещение о начале общественных обсуждений;

б) размещение научно-исследовательской работы по подготовке проекта «Внесение изменений в генеральный план и правила землепользования и застройки Печерского сельского поселения Смоленского района Смоленской области, утвержденные решением Совета депутатов Печерского сельского поселения Смоленского района Смоленской области от 21.08.2015 года № 44», на официальном сайте Администрации муниципального образования «Смоленский район» Смоленской области: <http://www.smol-ray.ru>, в разделе «Градостроительство» и открытие экспозиции;

в) проведение экспозиции;

г) подготовка и оформление протокола общественных обсуждений;

д) подготовка и опубликование заключения о результатах общественных обсуждений.

Реквизиты документа о назначении общественных обсуждений: постановление Администрации муниципального образования «Смоленский район» Смоленской области от 27.10.2020 № 16 «О назначении общественных обсуждений научно-исследовательской работы по подготовке проекта «Внесение изменений в генеральный план и правила землепользования и застройки Печерского сельского поселения Смоленского района Смоленской области, утвержденные решением Совета депутатов Печерского сельского поселения Смоленского района Смоленской области от 21.08.2015 года № 44».

Дата и источник опубликования: проект и объявление о начале общественных обсуждений размещены на официальном сайте Администрации муниципального образования «Смоленский район» Смоленской области: <http://www.smol-ray.ru>, в разделе «Градостроительство» 30 октября 2020 года.

Постановление Администрации муниципального образования «Смоленский район» Смоленской области от 27.10.2020 № 16 «О назначении общественных обсуждений научно-исследовательской работы по подготовке проекта «Внесение изменений в генеральный план и правила землепользования и застройки Печерского сельского поселения Смоленского района Смоленской области, утвержденные решением Совета депутатов Печерского сельского поселения Смоленского района Смоленской области от 21.08.2015 года № 44», опубликовано в газете «Сельская правда» № 85 (7955) от 4 ноября 2020 года.

С 30.10.2020 объявления, содержащие информацию об общественных обсуждениях, размещены на территории населенных пунктов: село Печерск, деревня Рясина, деревня Печерск, поселок АЗС, Печерского сельского поселения Смоленского района Смоленской области.

Сведения о проведении экспозиции: экспозиция проекта работала с 5 ноября 2020 года по 8 декабря 2020 года по адресу: г. Смоленск, проезд Маршала Конева, д. 28Е, 2 этаж, около каб. 220.

График (режим) работы экспозиции:

вторник с 09-00 до 18-00;

четверг с 09-00 до 18-00;

перерыв на обед с 13-00 до 13-45.

Прием и консультации посетителей экспозиции проводились в кабинете 220.

Срок приема предложений и замечаний, касающихся проекта: с 5 ноября 2020 года по 8 декабря 2020 года.

Участниками общественных обсуждений являются граждане, постоянно проживающие на территории Печерского сельского поселения Смоленского района Смоленской области, правообладатели находящихся в границах этой территории земельных участков и (или) расположенных на них объектов капитального строительства, а также правообладатели помещений, являющихся частью указанных объектов капитального строительства.

Участники общественных обсуждений в целях идентификации представляют сведения о себе (фамилию, имя, отчество (при наличии), дату рождения, адрес места жительства (регистрации) - для физических лиц;

наименование, основной государственный регистрационный номер, место нахождения и адрес - для юридических лиц) с приложением документов, подтверждающих такие сведения.

Участники общественных обсуждений, являющиеся правообладателями соответствующих земельных участков и (или) расположенных на них объектов капитального строительства и (или) помещений, являющихся частью указанных объектов капитального строительства, также представляют сведения соответственно о таких земельных участках, объектах капитального строительства, помещениях, являющихся частью указанных объектов капитального строительства, из Единого государственного реестра недвижимости и иные документы, устанавливающие или удостоверяющие их права на такие земельные участки, объекты капитального строительства, помещения, являющиеся частью указанных объектов капитального строительства.

Председатель общественных обсуждений Курдюков Илья Юрьевич председатель комитета – главный архитектор комитета территориального планирования и градостроительной деятельности Администрации муниципального образования «Смоленский район» Смоленской области, заместитель председателя комиссии по подготовке проекта по внесению изменений в генеральные планы и правила землепользования и застройки сельских поселений муниципального образования «Смоленский район» Смоленской области.

В связи с временной нетрудоспособностью председателя комитета территориального планирования и градостроительной деятельности Курдюкова Ильи Юрьевича, распоряжением Главы муниципального образования «Смоленский район» Смоленской области от 23.11.2020 № 796 – л/с, на период его отсутствия с 23 ноября 2020 года исполнение обязанностей возложены на Колоскова Михаила Леонидовича, главного специалиста комитета территориального планирования и градостроительной деятельности Администрации муниципального образования «Смоленский район» Смоленской области;

Секретарь общественных обсуждений Болотина Елена Сергеевна консультант комитета территориального планирования и градостроительной деятельности Администрации муниципального образования «Смоленский район» Смоленской области, секретарь комиссии по подготовке проекта по внесению изменений в генеральные планы и правила землепользования и застройки сельских поселений муниципального образования «Смоленский район» Смоленской области.

Предложения (замечания): не поступало.

Участники общественных обсуждений прошедшие регистрацию согласно приложению:

Участники общественных обсуждений, постоянно проживающие на территории населенного пункта п. АЗС, не зарегистрированы.

Участники общественных обсуждений, являющиеся правообладателями земельных участков или расположенных на них объектов капитального

строительства, правообладатели помещений, являющиеся частью объекта капитального строительства, не зарегистрированы.

Не прошли идентификацию и не зарегистрированы как участники общественных обсуждений по проекту – нет.

Секретарь общественных
обсуждений



Е.С. Болотина