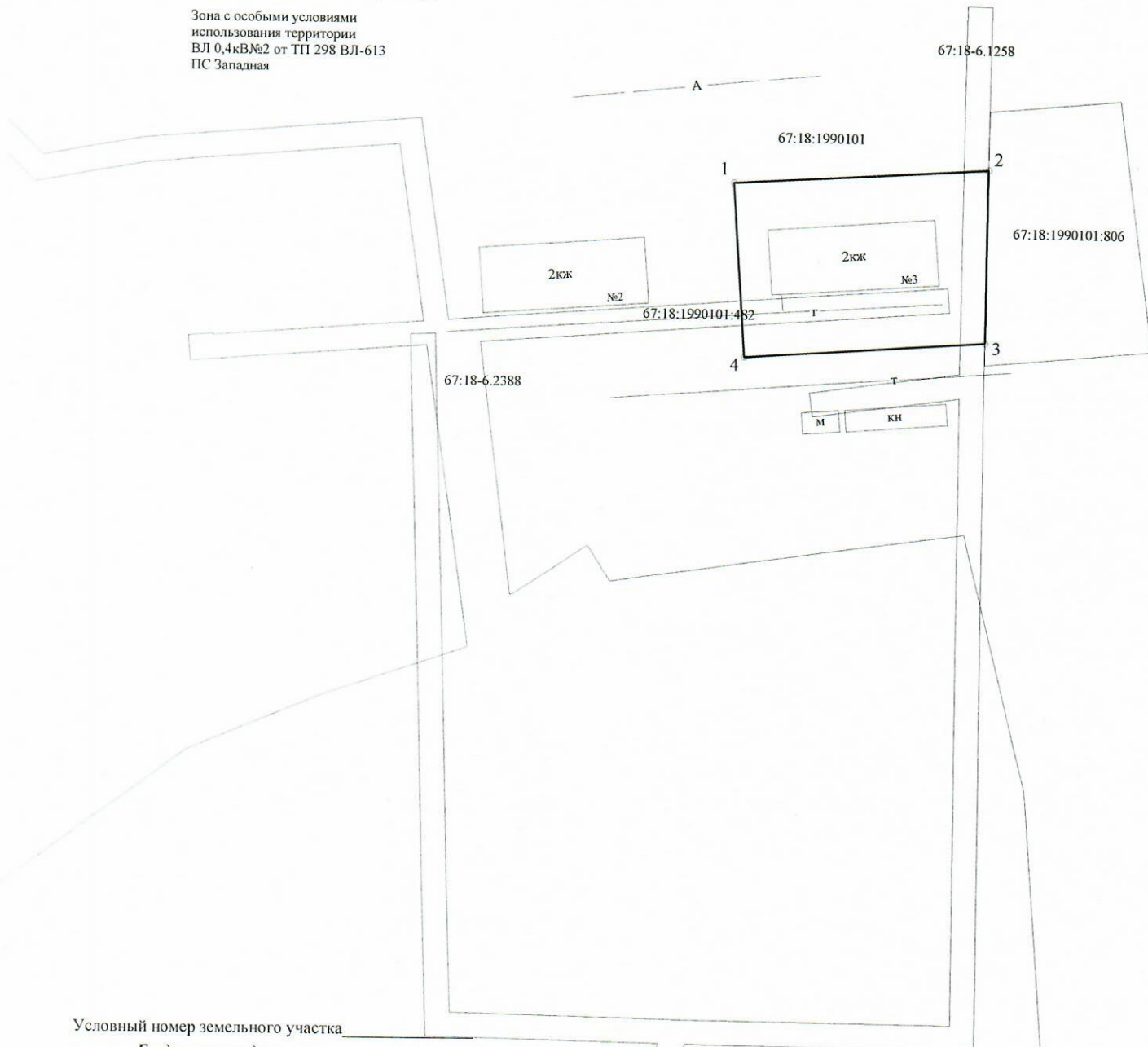


УТВЕРЖДЕНА:
 Постановлением Главы
 Муниципального образования
 "Смоленский район",
 Смоленской области
 № _____
 « _____ » _____ 2022г.

**СХЕМА РАСПОЛОЖЕНИЯ
 земельного участка или земельных участков на кадастровом плане территории**

Охранная зона трубопровода (газопровода)
 "Производственно-технический комплекс
 газификации низкого давления,
 общей протяженностью 8 818,71 метра,

Зона с особыми условиями
 использования территории
 ВЛ 0,4кВ№2 от ТП 298 ВЛ-613
 ПС Западная



Условный номер земельного участка

Геодетические данные

№№ точек	Дирекционные углы	Меры линий	Координаты мск-67	
			X	Y
1	86° 09' 46"	41.14	469284.57	1217476.16
2	180° 29' 60"	28.14	469287.33	1217517.21
3	265° 36' 38"	38.86	469259.18	1217516.96
4	355° 51' 17"	28.44	469256.21	1217478.22
1				

Условные обозначения

□ - образуемый земельный участок

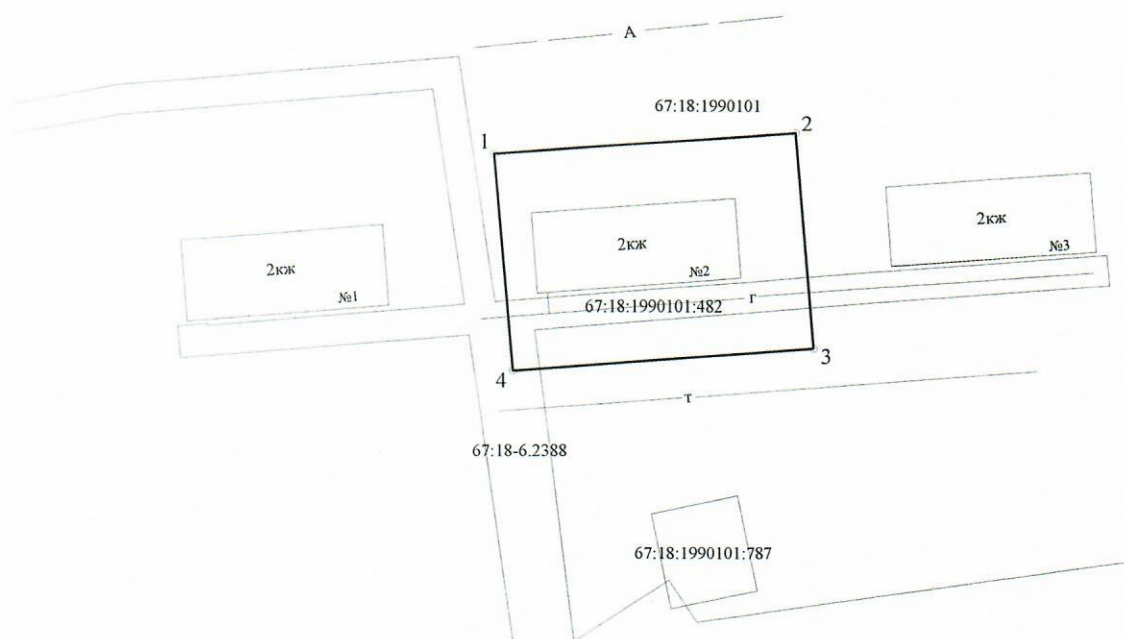
Площадь участка : - 1130 кв.м.

Масштаб 1: 1000

УТВЕРЖДЕНА:
Постановлением Главы
Муниципального образования
"Смоленский район",
Смоленской области
 № _____
 « _____ » _____ 2022г.

СХЕМА РАСПОЛОЖЕНИЯ
земельного участка или земельных участков на кадастровом плане территории

Охранная зона трубопровода (газопровода)
 "Производственно-технический комплекс
 газификации низкого давления,
 общей протяженностью 8 818,71 метра,



Условный номер земельного участка _____
Геодетические данные

№№ точек	Дирекционные углы	Меры линий	Координаты мск-67	
			X	Y
1	85° 53' 35"	39.90	469281.26	1217429.97
2	175° 04' 14"	28.47	469284.12	1217469.77
3	265° 36' 38"	39.87	469255.75	1217472.22
4	355° 00' 31"	28.67	469252.70	1217432.47
1				

Условные обозначения

- образуемый земельный участок

Площадь участка : - 1139 кв.м.

Масштаб 1: 1000

УТВЕРЖДЕНА:
Постановлением Главы
Муниципального образования
"Смоленский район",
Смоленской области
 № _____
 « _____ » _____ 2022г.

СХЕМА РАСПОЛОЖЕНИЯ
земельного участка или земельных участков на кадастровом плане территории

Охранная зона трубопровода (газопровода)
 "Производственно-технический комплекс
 газификации низкого давления,
 общей протяженностью 8 818,71 метра,

Зона с особыми условиями
 использования территории
 ВЛ 0,4кВ№2 от ТП 298 ВЛ-613
 ПС Западная

Охранная зона производственно-технического комплекса,
 состоящего из 7 газопроводов высокого давления :



Условный номер земельного участка _____

Геодетические данные

№№ точек	Дирекционные углы	Меры линий	Координаты мск-67	
			X	Y
1	85° 46' 29"	38.71	469278.11	1217385.39
2	175° 14' 42"	23.55	469280.96	1217423.99
3	264° 49' 58"	1.00	469257.50	1217425.95
4	174° 52' 42"	0.99	469257.41	1217424.95
5	84° 49' 58"	1.00	469256.42	1217425.04
6	175° 09' 49"	4.30	469256.51	1217426.03
7	265° 31' 04"	38.63	469252.23	1217426.40
8	355° 03' 48"	29.00	469249.21	1217387.89
1				

Условные обозначения

- образуемый земельный участок

Площадь участка : - 1117 кв.м.

Масштаб 1: 1000



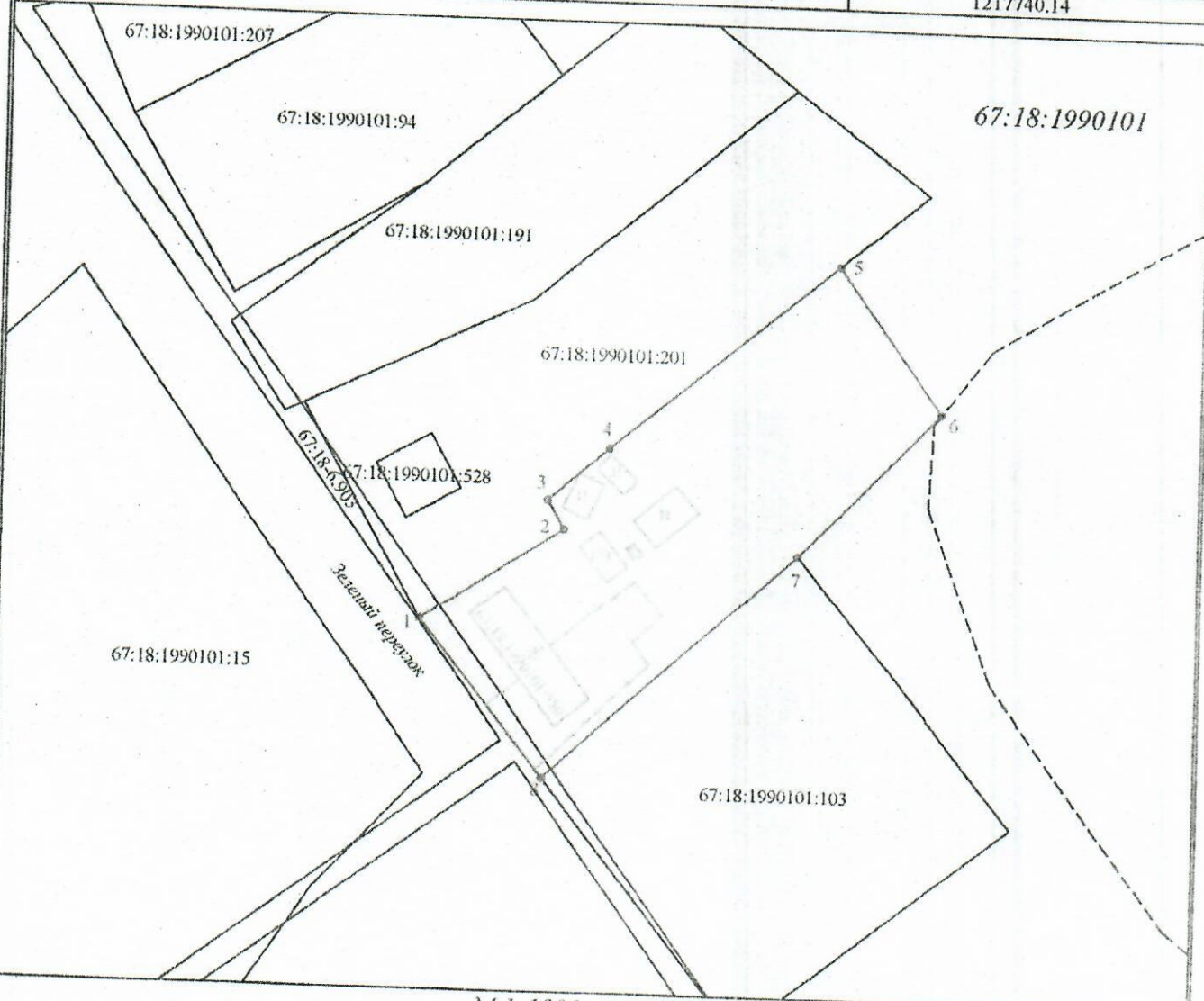
Утверждена

(наименование документа об утверждении, включая наименование
органов государственной власти или органов местного
самоуправления, принявших решение об утверждении схемы
или подписавших соглашение о перераспределении земельных участков)
от _____ N _____

Схема расположения земельного участка или земельных участков на кадастровом плане территории

Условный номер земельного участка -
Площадь земельного участка: 2500 кв.м.

Обозначение характерных точек границ	Координаты, см (МСК-67)	
	x	y
1	2	3
1	468613.08	
2	468627.60	1217720.78
3	468632.16	1217742.81
4	468640.24	1217740.11
5	468669.47	1217749.48
6	468647.00	1217784.24
7	468624.36	1217800.28
8	468589.04	1217778.75
		1217740.14



М 1:1000

Условные обозначения:

- границы вновь образованного участка
- границы земельных участков учтенных в ГКН
- - - границы кадастрового квартала
- границы зоны с особыми условиями использования территории