

КАРТА-ПЛАН ТЕРРИТОРИИ

Пояснительная записка

1. Сведения о территории выполнения комплексных кадастровых работ:

Смоленская область, Смоленский район, Михновское сельское поселение, д. Александровка, СНТ "Источник", 67:18:0051301

(наименование субъекта Российской Федерации, муниципального образования, населенного пункта, уникальные учетные номера кадастровых кварталов, иные сведения, позволяющие определить местоположение территории, на которой выполняются комплексные кадастровые работы, например, наименование садоводческого или огороднического некоммерческого товарищества, гаражного кооператива, элемента планировочной структуры)

2. Основания выполнения комплексных кадастровых работ:

Наименование, дата и номер документа, на основании которого выполняются комплексные кадастровые работы:

—

3. Дата подготовки карты-плана территории: 27 марта 2025 г.

4. Сведения о заказчике(ах) комплексных кадастровых работ:

В отношении юридического лица, органа местного самоуправления муниципального района, муниципального округа или городского округа либо уполномоченного исполнительного органа государственной власти субъекта Российской Федерации:

полное или сокращенное (в случае, если имеется) наименование: Управление Росреестра по Смоленской области

основной государственный регистрационный номер: 1046758340507

идентификационный номер налогоплательщика: 6730055050

В отношении физического лица или представителя физических или юридических лиц:

фамилия, имя, отчество (последнее - при наличии): —

страховой номер индивидуального лицевого счета в системе обязательного пенсионного страхования Российской Федерации (СНИЛС): —

Наименование и реквизиты документа, подтверждающие полномочия представителя заказчика(ов) комплексных кадастровых работ:

—

Адрес электронной почты (для направления уведомления о результатах внесения сведений в Единый государственный реестр недвижимости):

—

5. Сведения об исполнителе комплексных кадастровых работ:

Полное или сокращенное (в случае, если имеется) наименование и адрес юридического лица, с которым заключен государственный или муниципальный контракт либо договор подряда на выполнение комплексных кадастровых работ:

ПКК "Роскадастр", адрес: 214025, Смоленская обл, город Смоленск г.о., Смоленск г, Полтавская ул, Дом № 8

Фамилия, имя, отчество кадастрового инженера (последнее - при наличии): *Рязанова Алена Витальевна*

и основной государственный регистрационный номер кадастрового инженера индивидуального предпринимателя (ОГРНИП): *—*

Страховой номер индивидуального лицевого счета в системе обязательного пенсионного страхования Российской Федерации (СНИЛС) кадастрового инженера: *134-891-620-79*

Уникальный реестровый номер кадастрового инженера в реестре саморегулируемой организации кадастровых инженеров и дата внесения сведений о физическом лице в такой реестр: *0918, 22 июля 2016 г.*

Полное или (в случае, если имеется) сокращенное наименование саморегулируемой организации кадастровых инженеров, членом которой является кадастровый инженер:

Ассоциация кадастровых инженеров Поволжья

Контактный телефон: *+79030629330, +79030629330*

Почтовый адрес и адрес электронной почты, по которым осуществляется связь с кадастровым инженером:

Республика Татарстан, Камско-Устьинский район, пгт. Куйбышевский Затон, ул. Парковая, д. 7, кв. 32, ki-alena88@mail.ru

6. Перечень документов, использованных при подготовке карты-плана территории:

№ п/п	Реквизиты документа				
	Вид	Дата	Номер	Наименование	Иные сведения
1	2	3	4	5	6
1	Кадастровый план территории, выдан: Филиал публично-правовой компании "Роскадастр" по Смоленской области	7 февраля 2025 г.	КУВИ-001/2025-35287998	Кадастровый план территории	—

7. Пояснения к карте-плану территории:

Пояснительная записка

Комплексные кадастровые работы были проведены в отношении 165 объектов, расположенных на территории кадастрового квартала 67:18:0051301, из них:

- 17 земельных участка, местоположение которых уточнено;
- 100 земельных участка в отношении которых исправилась реестровая ошибка;
- 18 объекта капитального строительства местоположение которых уточнено;
- 14 объект капитального строительства в отношении которого исправляется реестровая ошибка;
- 16 не включены в карта-план по причинам, указанным далее,

Комплексные кадастровые работы были проведены на основании Соглашением о предоставлении из федерального бюджета субсидий, в том числе грантов в форме субсидий, юридическим лицам, индивидуальным предпринимателям, а также физическим лицам №321-20-2025-02 от 30.01.2025 г.

Правила землепользования и застройки Михновского сельского поселения Смоленского муниципального района Смоленской области утвержден Постановлением Администрации муниципального образования «Смоленский район» №476 от 25.03.2024 г., информация размещена <https://fgistp.economy.gov.ru>.

Согласно части 3 статьи 42.8 Закона №221-ФЗ в ходе выполнения ККР о отношении кадастрового квартала 67:18:0051301 при уточнении местоположения границ земельных участков (в том числе в целях исправления реестровой ошибки в описании местоположения границ земельного участка) их площадь не уменьшалась более чем на 10%, увеличивалась не более чем на величину предельного минимального размера земельного участка, установленного ПЗЗ для определенных территориальных зон, не увеличивалась более чем на 10%, если предельный минимальный размер не установлен.

В Акте согласования указываются точки или части границ земельных участков, местоположение которых уточнено и подлежит согласованию согласно части 1 статьи 39 Федерального закона от 24.07.2007г №221-ФЗ. Если земельный участок граничит с землями, находящимися в государственной или муниципальной собственности (не с земельными участками), то согласование местоположения в отношении такой части границы согласно Закону о кадастре не проводится. Разъяснения приведены в Письме Министерства экономического развития РФ от 8 октября 2013 г. № ОГ-Д23-5470 «О подготовке межевого плана и проведении процедуры согласования местоположения границ земельного участка», а также в Письме Росреестра от 17.11.2020 №13-00408/20 «О согласовании местоположения границ земельных участков».

В карта-план территории не включены сведения об объектах недвижимости (2 шт.) по следующим причинам:

1. По 5 земельным участкам с кадастровыми номерами 67:18:0051301:23, 67:18:0051301:91, 67:18:0051301:126, 67:18:0051301:136, 67:18:0051301:292 проводятся работы по снятию с учета.
2. По 11 земельным участкам с кадастровыми номерами 67:18:0051301:7, 67:18:0051301:8, 67:18:0051301:12, 67:18:0051301:19, 67:18:0051301:28, 67:18:0051301:70, 67:18:0051301:87, 67:18:0051301:89, 67:18:0051301:93, 67:18:0051301:94, 67:18:0051301:115 проводятся работы по идентификации земельных участков на местности.

Сведения о кадастровом инженеру:

1. Рязанова Алена Витальевна;
2. СНИЛС 134-891-620 79;
3. Номер регистрации в государственном реестре лиц, осуществляющих кадастровую деятельность: 0918;
4. Контактный телефон: +79030629330
5. Почтовый адрес и адрес электронной почты, по которым осуществляется связь с кадастровым инженером: РТ, г. Казань, ул. Шуртыгина, д. 3, помещение №21 (2 этаж); fvenera17@mail.ru;
6. Наименование саморегулируемой организации кадастровых инженеров, членом которой является кадастровый инженер: Ассоциация «Союз кадастровых инженеров», номер в государственном реестре саморегулируемых организаций кадастровых инженеров №0918 от 24.08.2015г, реестровый номер СИ №0928, дата включения кадастрового инженера в реестр членов Ассоциации СКИ 22.07.2016г.;

Сведения об уточняемых земельных участках
<p>В ходе проведения комплексных кадастровых работ уточнены 17 земельных участков.</p> <p>В территории общего пользования расположены земельные участки с кадастровыми номерами: 67:18:0051301:5, 67:18:0051301:13, 67:18:0051301:24, 67:18:0051301:27, 67:18:0051301:39, 67:18:0051301:42, 67:18:0051301:43, 67:18:0051301:48, 67:18:0051301:50, 67:18:0051301:56, 67:18:0051301:57, 67:18:0051301:60, 67:18:0051301:73, 67:18:0051301:83, 67:18:0051301:96, 67:18:0051301:98, 67:18:0051301:125</p> <p>Согласно Правил землепользования и застройки предельные (минимальные и (или) максимальные) размеры в территориальной зоне Сх3:</p> <p>Ведение садоводства - осуществление отдыха и (или) выращивания гражданами для собственных нужд сельскохозяйственных культур; размещение для собственных нужд садового дома, жилого дома, указанного в описании вида разрешенного использования с кодом 2.1, хозяйственных построек и гаражей (код вида – 13.2) –</p> <p>Предельные размеры земельных участков (при формировании): минимальная площадь участков – 400 кв. м; максимальная площадь участков – 1500 кв. м.</p> <p>В случае отсутствия сведений о местоположении границ земельных участков в документах предусмотренных ч.10 ст. 22 Федерального закона от 13 июля 2015 года №218-ФЗ "О государственной регистрации недвижимости", содержащих сведения о местоположении границ земельных участков, местоположение границ уточняемых земельных участков определялось с учетом существования границ на местности пятнадцать и более лет, закрепленных с использованием объектов искусственного происхождения, позволяющих определить местоположение границ земельных участков. Данные по границам земельных участков подтверждаются ортофотопланом (аэрофотосъемка масштаб 1:2000) и картографическими материалами (реквизиты сопроводительных писем указаны в перечне использованной документации).</p> <p>Границы уточняемых земельных участков проходят по заборам, вдоль зданий, отмостам зданий, меже.</p>
Сведения об уточняемых земельных участках, необходимые для исправления реестровых ошибок в сведениях о местоположении их границ
<p>В ходе проведения комплексных кадастровых работ исправлены 100 земельных участков с кадастровыми номерами: 67:18:0051301:44, 67:18:0051301:15, 67:18:0051301:9, 67:18:0051301:1, 67:18:0051301:10, 67:18:0051301:100, 67:18:0051301:101, 67:18:0051301:102, 67:18:0051301:103, 67:18:0051301:104, 67:18:0051301:105, 67:18:0051301:106, 67:18:0051301:107, 67:18:0051301:108, 67:18:0051301:109, 67:18:0051301:11, 67:18:0051301:110, 67:18:0051301:111, 67:18:0051301:113, 67:18:0051301:116, 67:18:0051301:117, 67:18:0051301:118, 67:18:0051301:119, 67:18:0051301:121, 67:18:0051301:123, 67:18:0051301:124, 67:18:0051301:127, 67:18:0051301:128, 67:18:0051301:129, 67:18:0051301:133, 67:18:0051301:135, 67:18:0051301:137, 67:18:0051301:138, 67:18:0051301:139, 67:18:0051301:14, 67:18:0051301:140, 67:18:0051301:17, 67:18:0051301:18, 67:18:0051301:2, 67:18:0051301:20, 67:18:0051301:21, 67:18:0051301:25, 67:18:0051301:26, 67:18:0051301:273, 67:18:0051301:274, 67:18:0051301:284, 67:18:0051301:285, 67:18:0051301:287, 67:18:0051301:288, 67:18:0051301:289, 67:18:0051301:29, 67:18:0051301:290, 67:18:0051301:30, 67:18:0051301:31, 67:18:0051301:32, 67:18:0051301:33, 67:18:0051301:34, 67:18:0051301:35, 67:18:0051301:36, 67:18:0051301:37, 67:18:0051301:38, 67:18:0051301:4, 67:18:0051301:40, 67:18:0051301:41, 67:18:0051301:46, 67:18:0051301:47, 67:18:0051301:49, 67:18:0051301:51, 67:18:0051301:53, 67:18:0051301:54, 67:18:0051301:58, 67:18:0051301:59, 67:18:0051301:6, 67:18:0051301:61, 67:18:0051301:62, 67:18:0051301:63, 67:18:0051301:64, 67:18:0051301:65, 67:18:0051301:66, 67:18:0051301:67, 67:18:0051301:68, 67:18:0051301:69, 67:18:0051301:71, 67:18:0051301:72, 67:18:0051301:74, 67:18:0051301:76, 67:18:0051301:77, 67:18:0051301:79, 67:18:0051301:80, 67:18:0051301:81, 67:18:0051301:82, 67:18:0051301:84, 67:18:0051301:85, 67:18:0051301:86, 67:18:0051301:88, 67:18:0051301:90, 67:18:0051301:92, 67:18:0051301:97, 67:18:0051301:99, 67:18:0051301:293</p> <p>Координаты, приведенные в ЕГРН, не соответствуют фактическому местоположению границ земельного участка на местности.</p> <p>Границы земельных участков на местности проходят по ограждениям и меже, при этом границы земельных участков, сведения о которых содержатся в ЕГРН пересекают ограждения, межу, дорогу, здания сведения, о местоположении которых получены при определении координат поворотных точек границ земельного участка методом спутниковых геодезических измерений при выполнении комплексных кадастровых работ. Вышеописанное является реестровой ошибкой.</p> <p>Местоположение, конфигурация и площадь земельных участков при исправлении реестровых ошибок значительно не изменились. Таким образом, после уточнения местоположения границ данных земельных участков, их местоположение приводится в соответствие с фактическим, что позволяет, в том числе, устранить пересечения со смежными земельными участками.</p> <p>Суть реестровых ошибок заключается в том, что фактическое местоположение земельных участков не соответствует данным сведений ЕГРН.</p>

Описание местоположения здания, сооружения, объекта незавершенного строительства на земельном участке								
67:18:0051301:141, 67:18:0051301:143, 67:18:0051301:144, 67:18:0051301:145, 67:18:0051301:146, 67:18:0051301:147, 67:18:0051301:148, 67:18:0051301:149, 67:18:0051301:150, 67:18:0051301:152, 67:18:0051301:153, 67:18:0051301:154, 67:18:0051301:155, 67:18:0051301:156, 67:18:0051301:157, 67:18:0051301:158, 67:18:0051301:159, 67:18:0051301:271								
Сведения о зданиях, сооружениях, объектах незавершенного строительства, необходимые для исправления реестровых ошибок в сведениях об описании их местоположения								
67:18:0051301:151, 67:18:0051301:160, 67:18:0051301:272, 67:18:0051301:275, 67:18:0051301:276, 67:18:0051301:278, 67:18:0051301:279, 67:18:0051301:280, 67:18:0051301:281, 67:18:0051301:282, 67:18:0051301:283, 67:18:0051301:286, 67:18:0051301:291, 67:18:0051301:294								
Сведения о пунктах геодезической сети и средствах измерений								
1. Сведения о пунктах геодезической сети:								
№ п/п	Вид геодезической сети	Название пункта геодезической сети и тип знака	Система координат пункта геодезической сети	Координаты пункта, м		Дата обследования 2 февраля 2025 г.		
						Сведения о состоянии		
				X	Y	наружного знака пункта	центра пункта	марки центра пункта
1	2	3	4	5	6	7	8	9
—	—, —	—	—	—	—	—	—	—
2. Сведения об использованных средствах измерений:								
№ п/п	Наименование и обозначение типа средства измерений - прибора (инструмента, аппаратуры)	Заводской или серийный номер средства измерений	Реквизиты свидетельства о поверке прибора (инструмента, аппаратуры) и (или) срок действия поверки					
1	2	3	4					
—	—	—	—					

Сведения об уточняемых земельных участках

1. Сведения о характерных точках границ уточняемого земельного участка с кадастровым номером 67:18:0051301:125 :
Система координат МСК-67, зона 1 Зона № 1

Обоз- начение харак- терных точек границ	Координаты, м				Метод определения координат	Формулы, примененные для расчета средней квадратической погрешности определения координат характерных точек границ (Mt), с подставленными в такие формулы значениями и итоговые (вычисленные) значения Mt, м	Описание закрепления точки
	содержатся в Едином государственном реестре недвижимости		определены в результате выполнения комплексных кадастровых работ				
	X	Y	X	Y			
1	2	3	4	5	6	7	8
н459У	—	—	456 914,39	1 218 864,62	—	0,20	—
н460У	—	—	456 912,90	1 218 887,50			
н461У	—	—	456 886,18	1 218 884,30			
н462У	—	—	456 887,99	1 218 869,15			
н463У	—	—	456 889,00	1 218 866,07			
н464У	—	—	456 892,50	1 218 862,51			
н459У	—	—	456 914,39	1 218 864,62			

2. Сведения о частях границ уточняемого земельного участка с кадастровым номером 67:18:0051301:125 :

Обозначение части границ		Горизонтальное проложение (S), м	Описание прохождения части границ	Сведения о согласовании местоположения границ (согласовано/спорное)
от т.	до т.			
1	2	3	4	5
н459У	н460У	22,93	—	согласовано
н460У	н461У	26,91		
н461У	н462У	15,26		
н462У	н463У	3,24		
н463У	н464У	4,99		
н464У	н459У	21,99		

3. Сведения о характеристиках уточняемого земельного участка с кадастровым номером 67:18:0051301:125 :

№ п/п	Наименование характеристики земельного участка	Значение характеристики
1	2	3

1	2	3
1.	Адрес земельного участка	—
1.1.	Сведения о местоположении земельного участка (при отсутствии адреса) в структурированном в соответствии с федеральной информационной адресной системой виде	Российская Федерация, Смоленская область, Смоленский р-н, с.н.т."Источник" тер
1.2.	Дополнительные сведения о местоположении земельного участка	—
2.	Площадь земельного участка \pm величина погрешности определения (вычисления) площади ($P \pm \Delta P$), м ²	585 \pm 17,00
3.	Формула, примененная для вычисления предельной погрешности определения площади земельного участка, с подставленными значениями и итоговые (вычисленные) значения	$3,5*0,20*\sqrt{(585,00)} = 17$
4.	Площадь земельного участка согласно сведениям Единого государственного реестра недвижимости (Ркад), м ²	550,00
5.	Оценка расхождения Р и Ркад ($P - P_{кад}$), м ²	35
6.	Предельный минимальный и максимальный размеры земельного участка ($P_{мин}$ и $P_{макс}$), м ²	— —
7.	Вид (виды) разрешенного использования	Для индивидуального садоводства и огородничества
7.1.	Дополнительные сведения об использовании земельного участка	—
8.	Кадастровый или иной государственный учетный номер (инвентарный) здания, сооружения, объекта незавершенного строительства, расположенного на земельном участке	—
9.	Сведения о земельных участках (землях общего пользования, территории общего пользования), посредством которых обеспечивается доступ	—
10.	Иные сведения	—
4. Пояснения к сведениям об уточняемом земельном участке с кадастровым номером <u>67:18:0051301:125</u> :		
1.	—	

1. Сведения о характерных точках границ уточняемого земельного участка с кадастровым номером67:18:0051301:13:

Система координатМСК-67, зона 1Зона №1

Обоз- начение харак- терных точек границ	Координаты, м				Метод определения координат	Формулы, примененные для расчета средней квадратической погрешности определения координат характерных точек границ (Mt), с подставленными в такие формулы значениями и итоговые (вычисленные) значения Mt, м	Описание закрепления точки
	содержатся в Едином государственном реестре недвижимости		определены в результате выполнения комплексных кадастровых работ				
	X	Y	X	Y			
1	2	3	4	5	6	7	8
н635У	—	—	456 867,30	1 219 106,78	—	0,20	—
н636У	—	—	456 855,88	1 219 125,02			
н637У	—	—	456 846,56	1 219 121,93			
н638У	—	—	456 831,10	1 219 113,46			
н639У	—	—	456 845,28	1 219 090,98			
н635У	—	—	456 867,30	1 219 106,78			

2. Сведения о частях границ уточняемого земельного участка с кадастровым номером67:18:0051301:13:

Обозначение части границ		Горизонтальное проложение (S), м	Описание прохождения части границ	Сведения о согласовании местоположения границ (согласовано/спорное)
от т.	до т.			
1	2	3	4	5
н635У	н636У	21,52	—	согласовано
н636У	н637У	9,82		
н637У	н638У	17,63		
н638У	н639У	26,58		
н639У	н635У	27,10		

3. Сведения о характеристиках уточняемого земельного участка с кадастровым номером67:18:0051301:13:

№ п/п	Наименование характеристики земельного участка	Значение характеристики
1	2	3

1	2	3
1.	Адрес земельного участка	—
1.1.	Сведения о местоположении земельного участка (при отсутствии адреса) в структурированном в соответствии с федеральной информационной адресной системой виде	Российская Федерация, Смоленская область, Смоленский р-н, с.н.т."Источник" тер
1.2.	Дополнительные сведения о местоположении земельного участка	—
2.	Площадь земельного участка \pm величина погрешности определения (вычисления) площади ($P \pm \Delta P$), м ²	$667 \pm 18,00$
3.	Формула, примененная для вычисления предельной погрешности определения площади земельного участка, с подставленными значениями и итоговые (вычисленные) значения	$3,5*0,20*\sqrt{(667,00)} = 18$
4.	Площадь земельного участка согласно сведениям Единого государственного реестра недвижимости (Ркад), м ²	608,00
5.	Оценка расхождения Р и Ркад ($P - P_{кад}$), м ²	59
6.	Предельный минимальный и максимальный размеры земельного участка ($P_{мин}$ и $P_{макс}$), м ²	— —
7.	Вид (виды) разрешенного использования	Для ведения садоводства
7.1.	Дополнительные сведения об использовании земельного участка	—
8.	Кадастровый или иной государственный учетный номер (инвентарный) здания, сооружения, объекта незавершенного строительства, расположенного на земельном участке	—
9.	Сведения о земельных участках (землях общего пользования, территории общего пользования), посредством которых обеспечивается доступ	—
10.	Иные сведения	—
4. Пояснения к сведениям об уточняемом земельном участке с кадастровым номером <u>67:18:0051301:13</u> :		
1.	—	

1. Сведения о характерных точках границ уточняемого земельного участка с кадастровым номером					67:18:0051301:24			:	
Система координат					МСК-67, зона 1			Зона №	1
Обозначение характерных точек границ	Координаты, м				Метод определения координат	Формулы, примененные для расчета средней квадратической погрешности определения координат характерных точек границ (Mt), с подставленными в такие формулы значениями и итоговые (вычисленные) значения Mt, м	Описание закрепления точки		
	содержатся в Едином государственном реестре недвижимости		определены в результате выполнения комплексных кадастровых работ						
	X	Y	X	Y					
1	2	3	4	5	6	7	8		
н769У	—	—	457 111,27	1 219 073,59	—	0,20	—		
н723У	—	—	457 109,24	1 219 092,95					
н709У	—	—	457 081,10	1 219 089,99					
н707У	—	—	457 083,27	1 219 069,94					
н769У	—	—	457 111,27	1 219 073,59					
2. Сведения о частях границ уточняемого земельного участка с кадастровым номером					67:18:0051301:24			:	
Обозначение части границ		Горизонтальное проложение (S), м	Описание прохождения части границ		Сведения о согласовании местоположения границ (согласовано/спорное)				
от т.	до т.								
1	2	3	4		5				
н769У	н723У	19,47	—		согласовано				
н723У	н709У	28,30							
н709У	н707У	20,17							
н707У	н769У	28,24							
3. Сведения о характеристиках уточняемого земельного участка с кадастровым номером					67:18:0051301:24			:	
№ п/п	Наименование характеристики земельного участка			Значение характеристики					
1	2			3					
1.	Адрес земельного участка			—					
1.1.	Сведения о местоположении земельного участка (при отсутствии адреса) в структурированном в соответствии с федеральной информационной адресной системой виде			Российская Федерация, Смоленская область, Смоленский р-н, с.н.т."Источник" тер					
1.2.	Дополнительные сведения о местоположении земельного участка			—					

1	2				3		
2.	Площадь земельного участка ± величина погрешности определения (вычисления) площади (Р ± ΔР), м²				560 ± 17,00		
3.	Формула, примененная для вычисления предельной погрешности определения площади земельного участка, с подставленными значениями и итоговые (вычисленные) значения				3,5*0,20*√(560,00) = 17		
4.	Площадь земельного участка согласно сведениям Единого государственного реестра недвижимости (Ркад), м²				550,00		
5.	Оценка расхождения Р и Ркад (Р - Ркад), м²				10		
6.	Предельный минимальный и максимальный размеры земельного участка (Рмин и Рмакс), м²				— —		
7.	Вид (виды) разрешенного использования				Для садоводства		
7.1.	Дополнительные сведения об использовании земельного участка				—		
8.	Кадастровый или иной государственный учетный номер (инвентарный) здания, сооружения, объекта незавершенного строительства, расположенного на земельном участке				67:18:0051301:146		
9.	Сведения о земельных участках (землях общего пользования, территории общего пользования), посредством которых обеспечивается доступ				—		
10.	Иные сведения				—		
4. Пояснения к сведениям об уточняемом земельном участке с кадастровым номером 67:18:0051301:24 :							
1.	—						
1. Сведения о характерных точках границ уточняемого земельного участка с кадастровым номером 67:18:0051301:27 :							
Система координат МСК-67, зона 1 Зона № 1							
Обоз- начение харак- терных точек границ	Координаты, м				Метод определения координат	Формулы, примененные для расчета средней квадратической погрешности определения координат характерных точек границ (Mt), с подставленными в такие формулы значениями и итоговые (вычисленные) значения Mt, м	Описание закрепления точки
	содержатся в Едином государственном реестре недвижимости		определены в результате выполнения комплексных кадастровых работ				
	X	Y	X	Y			
1	2	3	4	5	6	7	8
н563У	—	—	457 123,36	1 218 928,09	—	0,20	—

1	2	3	4	5	6	7	8
н562У	—	—	457 122,02	1 218 948,05	—	0,20	—
н546У	—	—	457 093,25	1 218 945,55			
н544У	—	—	457 094,78	1 218 925,58			
н563У	—	—	457 123,36	1 218 928,09			
2. Сведения о частях границ уточняемого земельного участка с кадастровым номером					67:18:0051301:27 :		
Обозначение части границ		Горизонтальное проложение (S), м	Описание прохождения части границ		Сведения о согласовании местоположения границ (согласовано/спорное)		
от т.	до т.						
1	2	3	4		5		
н563У	н562У	20,00	—		согласовано		
н562У	н546У	28,88					
н546У	н544У	20,03					
н544У	н563У	28,69					
3. Сведения о характеристиках уточняемого земельного участка с кадастровым номером					67:18:0051301:27 :		
№ п/п	Наименование характеристики земельного участка			Значение характеристики			
1	2			3			
1.	Адрес земельного участка			—			
1.1.	Сведения о местоположении земельного участка (при отсутствии адреса) в структурированном в соответствии с федеральной информационной адресной системой виде			Российская Федерация, Смоленская область, Смоленский р-н, с.т."Источник" тер, участок №38			
1.2.	Дополнительные сведения о местоположении земельного участка			—			
2.	Площадь земельного участка ± величина погрешности определения (вычисления) площади (Р ± ΔР), м²			576 ± 17,00			
3.	Формула, примененная для вычисления предельной погрешности определения площади земельного участка, с подставленными значениями и итоговые (вычисленные) значения			3,5*0,20*√(576,00) = 17			
4.	Площадь земельного участка согласно сведениям Единого государственного реестра недвижимости (Ркад), м²			550,00			
5.	Оценка расхождения Р и Ркад (Р - Ркад), м²			26			
6.	Предельный минимальный и максимальный размеры земельного участка (Рмин и Рмакс), м²			— —			
7.	Вид (виды) разрешенного использования			Для индивидуального садоводства и огородничества			
7.1.	Дополнительные сведения об использовании земельного участка			—			

1	2				3		
8.	Кадастровый или иной государственный учетный номер (инвентарный) здания, сооружения, объекта незавершенного строительства, расположенного на земельном участке				—		
9.	Сведения о земельных участках (землях общего пользования, территории общего пользования), посредством которых обеспечивается доступ				—		
10.	Иные сведения				—		
4. Пояснения к сведениям об уточняемом земельном участке с кадастровым номером 67:18:0051301:27 :							
1.	—						
1. Сведения о характерных точках границ уточняемого земельного участка с кадастровым номером 67:18:0051301:39 :							
Система координат МСК-67, зона 1 Зона № 1							
Обозначение характерных точек границ	Координаты, м				Метод определения координат	Формулы, примененные для расчета средней квадратической погрешности определения координат характерных точек границ (Mt), с подставленными в такие формулы значениями и итоговые (вычисленные) значения Mt, м	Описание закрепления точки
	содержатся в Едином государственном реестре недвижимости		определены в результате выполнения комплексных кадастровых работ				
	X	Y	X	Y			
1	2	3	4	5	6	7	8
н490У	—	—	456 976,02	1 218 893,13	—	0,20	—
н494У	—	—	456 973,81	1 218 913,25			
н495У	—	—	456 946,21	1 218 910,23			
н491У	—	—	456 947,87	1 218 890,51			
н490У	—	—	456 976,02	1 218 893,13			
2. Сведения о частях границ уточняемого земельного участка с кадастровым номером 67:18:0051301:39 :							
Обозначение части границ		Горизонтальное проложение (S), м	Описание прохождения части границ		Сведения о согласовании местоположения границ (согласовано/спорное)		
от т.	до т.						
1	2	3	4		5		
н490У	н494У	20,24	—		согласовано		
н494У	н495У	27,76					
н495У	н491У	19,79					
н491У	н490У	28,27					

3. Сведения о характеристиках уточняемого земельного участка с кадастровым номером 67:18:0051301:39 :		
№ п/п	Наименование характеристики земельного участка	Значение характеристики
1	2	3
1.	Адрес земельного участка	—
1.1.	Сведения о местоположении земельного участка (при отсутствии адреса) в структурированном в соответствии с федеральной информационной адресной системой виде	Российская Федерация, Смоленская область, Смоленский р-н, с.н.т."Источник" тер
1.2.	Дополнительные сведения о местоположении земельного участка	—
2.	Площадь земельного участка ± величина погрешности определения (вычисления) площади ($P \pm \Delta P$), м²	561 ± 17,00
3.	Формула, примененная для вычисления предельной погрешности определения площади земельного участка, с подставленными значениями и итоговые (вычисленные) значения	$3,5 * 0,20 * \sqrt{(561,00)} = 17$
4.	Площадь земельного участка согласно сведениям Единого государственного реестра недвижимости (Ркад), м²	550,00
5.	Оценка расхождения Р и Ркад ($P - P_{кад}$), м²	11
6.	Предельный минимальный и максимальный размеры земельного участка (Рмин и Рмакс), м²	— —
7.	Вид (виды) разрешенного использования	садоводство
7.1.	Дополнительные сведения об использовании земельного участка	—
8.	Кадастровый или иной государственный учетный номер (инвентарный) здания, сооружения, объекта незавершенного строительства, расположенного на земельном участке	—
9.	Сведения о земельных участках (землях общего пользования, территории общего пользования), посредством которых обеспечивается доступ	—
10.	Иные сведения	—
4. Пояснения к сведениям об уточняемом земельном участке с кадастровым номером 67:18:0051301:39 :		
1.	—	

1. Сведения о характерных точках границ уточняемого земельного участка с кадастровым номером					67:18:0051301:42			:	
Система координат					МСК-67, зона 1			Зона №	1
Обозначение характерных точек границ	Координаты, м				Метод определения координат	Формулы, примененные для расчета средней квадратической погрешности определения координат характерных точек границ (Mt), с подставленными в такие формулы значениями и итоговые (вычисленные) значения Mt, м	Описание закрепления точки		
	содержатся в Едином государственном реестре недвижимости		определены в результате выполнения комплексных кадастровых работ						
	X	Y	X	Y					
1	2	3	4	5	6	7	8		
н514У	—	—	457 005,21	1 218 875,92	—	0,20	—		
н513У	—	—	457 003,43	1 218 896,23					
н490У	—	—	456 976,02	1 218 893,13					
н489У	—	—	456 977,85	1 218 873,38					
н514У	—	—	457 005,21	1 218 875,92					
2. Сведения о частях границ уточняемого земельного участка с кадастровым номером					67:18:0051301:42			:	
Обозначение части границ		Горизонтальное проложение (S), м	Описание прохождения части границ		Сведения о согласовании местоположения границ (согласовано/спорное)				
от т.	до т.								
1	2	3	4		5				
н514У	н513У	20,39	—		согласовано				
н513У	н490У	27,58							
н490У	н489У	19,83							
н489У	н514У	27,48							
3. Сведения о характеристиках уточняемого земельного участка с кадастровым номером					67:18:0051301:42			:	
№ п/п	Наименование характеристики земельного участка			Значение характеристики					
1	2			3					
1.	Адрес земельного участка			—					
1.1.	Сведения о местоположении земельного участка (при отсутствии адреса) в структурированном в соответствии с федеральной информационной адресной системой виде			Российская Федерация, Смоленская область, Смоленский р-н, с.н.т."Источник" тер					
1.2.	Дополнительные сведения о местоположении земельного участка			—					

1	2				3		
2.	Площадь земельного участка ± величина погрешности определения (вычисления) площади (P ± ΔP), м²				554 ± 16,00		
3.	Формула, примененная для вычисления предельной погрешности определения площади земельного участка, с подставленными значениями и итоговые (вычисленные) значения				3,5*0,20*√(554,00) = 16		
4.	Площадь земельного участка согласно сведениям Единого государственного реестра недвижимости (Ркад), м²				550,00		
5.	Оценка расхождения P и Ркад (P - Ркад), м²				4		
6.	Предельный минимальный и максимальный размеры земельного участка (Рмин и Рмакс), м²				— —		
7.	Вид (виды) разрешенного использования				Для индивидуального садоводства и огородничества		
7.1.	Дополнительные сведения об использовании земельного участка				—		
8.	Кадастровый или иной государственный учетный номер (инвентарный) здания, сооружения, объекта незавершенного строительства, расположенного на земельном участке				—		
9.	Сведения о земельных участках (землях общего пользования, территории общего пользования), посредством которых обеспечивается доступ				—		
10.	Иные сведения				—		
4. Пояснения к сведениям об уточняемом земельном участке с кадастровым номером					67:18:0051301:42 :		
1.					—		
1. Сведения о характерных точках границ уточняемого земельного участка с кадастровым номером					67:18:0051301:43 :		
Система координат					МСК-67, зона 1		
					Зона № 1		
Обоз- начение харак- терных точек границ	Координаты, м				Метод определения координат	Формулы, примененные для расчета средней квадратической погрешности определения координат характерных точек границ (Mt), с подставленными в такие формулы значениями и итоговые (вычисленные) значения Mt, м	Описание закрепления точки
	содержатся в Едином государственном реестре недвижимости		определены в результате выполнения комплексных кадастровых работ				
	X	Y	X	Y			
1	2	3	4	5	6	7	8
н515У	—	—	457 037,64	1 218 879,14	—	0,20	—

1	2	3	4	5	6	7	8
н516У	—	—	457 036,55	1 218 899,00	—	0,20	—
н517У	—	—	457 006,92	1 218 896,34			
н518У	—	—	457 009,19	1 218 876,05			
н515У	—	—	457 037,64	1 218 879,14			
2. Сведения о частях границ уточняемого земельного участка с кадастровым номером					67:18:0051301:43 :		
Обозначение части границ		Горизонтальное проложение (S), м	Описание прохождения части границ		Сведения о согласовании местоположения границ (согласовано/спорное)		
от т.	до т.						
1	2	3	4		5		
н515У	н516У	19,89	—		согласовано		
н516У	н517У	29,75					
н517У	н518У	20,42					
н518У	н515У	28,62					
3. Сведения о характеристиках уточняемого земельного участка с кадастровым номером					67:18:0051301:43 :		
№ п/п	Наименование характеристики земельного участка				Значение характеристики		
1	2				3		
1.	Адрес земельного участка				—		
1.1.	Сведения о местоположении земельного участка (при отсутствии адреса) в структурированном в соответствии с федеральной информационной адресной системой виде				Российская Федерация, Смоленская область, Смоленский р-н		
1.2.	Дополнительные сведения о местоположении земельного участка				—		
2.	Площадь земельного участка ± величина погрешности определения (вычисления) площади (Р ± ΔР), м²				588 ± 17,00		
3.	Формула, примененная для вычисления предельной погрешности определения площади земельного участка, с подставленными значениями и итоговые (вычисленные) значения				3,5*0,20*√(588,00) = 17		
4.	Площадь земельного участка согласно сведениям Единого государственного реестра недвижимости (Ркад), м²				550,00		
5.	Оценка расхождения Р и Ркад (Р - Ркад), м²				38		
6.	Предельный минимальный и максимальный размеры земельного участка (Рмин и Рмакс), м²				— —		
7.	Вид (виды) разрешенного использования				Для индивидуального садоводства и огородничества		
7.1.	Дополнительные сведения об использовании земельного участка				—		

1	2				3		
8.	Кадастровый или иной государственный учетный номер (инвентарный) здания, сооружения, объекта незавершенного строительства, расположенного на земельном участке				—		
9.	Сведения о земельных участках (землях общего пользования, территории общего пользования), посредством которых обеспечивается доступ				—		
10.	Иные сведения				—		
4. Пояснения к сведениям об уточняемом земельном участке с кадастровым номером 67:18:0051301:43 :							
1.	—						
1. Сведения о характерных точках границ уточняемого земельного участка с кадастровым номером 67:18:0051301:48 :							
Система координат МСК-67, зона 1 Зона № 1							
Обозначение характерных точек границ	Координаты, м				Метод определения координат	Формулы, примененные для расчета средней квадратической погрешности определения координат характерных точек границ (Mt), с подставленными в такие формулы значениями и итоговые (вычисленные) значения Mt, м	Описание закрепления точки
	содержатся в Едином государственном реестре недвижимости		определены в результате выполнения комплексных кадастровых работ				
	X	Y	X	Y			
1	2	3	4	5	6	7	8
н521У	—	—	457 032,67	1 218 938,88	—	0,20	—
н523У	—	—	457 031,11	1 218 958,64			
н524У	—	—	457 003,02	1 218 956,11			
н522У	—	—	457 004,47	1 218 936,14			
н521У	—	—	457 032,67	1 218 938,88			
2. Сведения о частях границ уточняемого земельного участка с кадастровым номером 67:18:0051301:48 :							
Обозначение части границ		Горизонтальное проложение (S), м	Описание прохождения части границ		Сведения о согласовании местоположения границ (согласовано/спорное)		
от т.	до т.						
1	2	3	4		5		
н521У	н523У	19,82	—		согласовано		
н523У	н524У	28,20					
н524У	н522У	20,02					
н522У	н521У	28,33					

3. Сведения о характеристиках уточняемого земельного участка с кадастровым номером 67:18:0051301:48 :		
№ п/п	Наименование характеристики земельного участка	Значение характеристики
1	2	3
1.	Адрес земельного участка	—
1.1.	Сведения о местоположении земельного участка (при отсутствии адреса) в структурированном в соответствии с федеральной информационной адресной системой виде	Российская Федерация, Смоленская область, Смоленский р-н, с.н.т."Источник" тер
1.2.	Дополнительные сведения о местоположении земельного участка	—
2.	Площадь земельного участка ± величина погрешности определения (вычисления) площади ($P \pm \Delta P$), м²	$563 \pm 17,00$
3.	Формула, примененная для вычисления предельной погрешности определения площади земельного участка, с подставленными значениями и итоговые (вычисленные) значения	$3,5 * 0,20 * \sqrt{(563,00)} = 17$
4.	Площадь земельного участка согласно сведениям Единого государственного реестра недвижимости (Ркад), м²	550,00
5.	Оценка расхождения Р и Ркад ($P - P_{кад}$), м²	13
6.	Предельный минимальный и максимальный размеры земельного участка ($P_{мин}$ и $P_{макс}$), м²	— —
7.	Вид (виды) разрешенного использования	Для индивидуального садоводства и огородничества
7.1.	Дополнительные сведения об использовании земельного участка	—
8.	Кадастровый или иной государственный учетный номер (инвентарный) здания, сооружения, объекта незавершенного строительства, расположенного на земельном участке	—
9.	Сведения о земельных участках (землях общего пользования, территории общего пользования), посредством которых обеспечивается доступ	—
10.	Иные сведения	—
4. Пояснения к сведениям об уточняемом земельном участке с кадастровым номером 67:18:0051301:48 :		
1.	—	

1. Сведения о характерных точках границ уточняемого земельного участка с кадастровым номером						67:18:0051301:5		:
Система координат				МСК-67, зона 1		Зона № 1		
Обозначение характерных точек границ	Координаты, м				Метод определения координат	Формулы, примененные для расчета средней квадратической погрешности определения координат характерных точек границ (Mt), с подставленными в такие формулы значениями и итоговые (вычисленные) значения Mt, м	Описание закрепления точки	
	содержатся в Едином государственном реестре недвижимости		определены в результате выполнения комплексных кадастровых работ					
	X	Y	X	Y				
1	2	3	4	5	6	7	8	
н823У	—	—	456 953,23	1 219 166,69	—	0,20	—	
н822У	—	—	456 934,29	1 219 166,67				
н649У	—	—	456 934,29	1 219 134,30				
н656У	—	—	456 953,72	1 219 135,16				
н823У	—	—	456 953,23	1 219 166,69				
2. Сведения о частях границ уточняемого земельного участка с кадастровым номером						67:18:0051301:5		:
Обозначение части границ		Горизонтальное проложение (S), м	Описание прохождения части границ		Сведения о согласовании местоположения границ (согласовано/спорное)			
от т.	до т.							
1	2	3	4		5			
н823У	н822У	18,94	—		согласовано			
н822У	н649У	32,37						
н649У	н656У	19,45						
н656У	н823У	31,53						
3. Сведения о характеристиках уточняемого земельного участка с кадастровым номером						67:18:0051301:5		:
№ п/п	Наименование характеристики земельного участка			Значение характеристики				
1	2			3				
1.	Адрес земельного участка			—				
1.1.	Сведения о местоположении земельного участка (при отсутствии адреса) в структурированном в соответствии с федеральной информационной адресной системой виде			Российская Федерация, Смоленская область, Смоленский р-н, с.т."Источник" тер				
1.2.	Дополнительные сведения о местоположении земельного участка			—				

1	2				3		
2.	Площадь земельного участка ± величина погрешности определения (вычисления) площади (Р ± ΔР), м²				613 ± 17,00		
3.	Формула, примененная для вычисления предельной погрешности определения площади земельного участка, с подставленными значениями и итоговые (вычисленные) значения				3,5*0,20*√(613,00) = 17		
4.	Площадь земельного участка согласно сведениям Единого государственного реестра недвижимости (Ркад), м²				595,00		
5.	Оценка расхождения Р и Ркад (Р - Ркад), м²				18		
6.	Предельный минимальный и максимальный размеры земельного участка (Рмин и Рмакс), м²				— —		
7.	Вид (виды) разрешенного использования				для индивидуального садоводства		
7.1.	Дополнительные сведения об использовании земельного участка				—		
8.	Кадастровый или иной государственный учетный номер (инвентарный) здания, сооружения, объекта незавершенного строительства, расположенного на земельном участке				67:18:0051301:271		
9.	Сведения о земельных участках (землях общего пользования, территории общего пользования), посредством которых обеспечивается доступ				—		
10.	Иные сведения				—		
4. Пояснения к сведениям об уточняемом земельном участке с кадастровым номером					67:18:0051301:5 :		
1.					—		
1. Сведения о характерных точках границ уточняемого земельного участка с кадастровым номером					67:18:0051301:50 :		
Система координат					МСК-67, зона 1		
					Зона № 1		
Обозначение характерных точек границ	Координаты, м				Метод определения координат	Формулы, примененные для расчета средней квадратической погрешности определения координат характерных точек границ (Mt), с подставленными в такие формулы значениями и итоговые (вычисленные) значения Mt, м	Описание закрепления точки
	содержатся в Едином государственном реестре недвижимости		определены в результате выполнения комплексных кадастровых работ				
	X	Y	X	Y			
1	2	3	4	5	6	7	8
н523У	—	—	457 031,11	1 218 958,64	—	0,20	—

1	2	3	4	5	6	7	8
н525У	—	—	457 029,90	1 218 978,40	—	0,20	—
н526У	—	—	457 001,92	1 218 975,58			
н524У	—	—	457 003,02	1 218 956,11			
н523У	—	—	457 031,11	1 218 958,64			
2. Сведения о частях границ уточняемого земельного участка с кадастровым номером					67:18:0051301:50 :		
Обозначение части границ		Горизонтальное проложение (S), м	Описание прохождения части границ		Сведения о согласовании местоположения границ (согласовано/спорное)		
от т.	до т.						
1	2	3	4		5		
н523У	н525У	19,80	—		согласовано		
н525У	н526У	28,12					
н526У	н524У	19,50					
н524У	н523У	28,20					
3. Сведения о характеристиках уточняемого земельного участка с кадастровым номером					67:18:0051301:50 :		
№ п/п	Наименование характеристики земельного участка			Значение характеристики			
1	2			3			
1.	Адрес земельного участка			—			
1.1.	Сведения о местоположении земельного участка (при отсутствии адреса) в структурированном в соответствии с федеральной информационной адресной системой виде			Российская Федерация, Смоленская область, Смоленский р-н, "Источник" с.т, участок №23			
1.2.	Дополнительные сведения о местоположении земельного участка			—			
2.	Площадь земельного участка ± величина погрешности определения (вычисления) площади (Р ± ΔР), м²			553 ± 16,00			
3.	Формула, примененная для вычисления предельной погрешности определения площади земельного участка, с подставленными значениями и итоговые (вычисленные) значения			3,5*0,20*√(553,00) = 16			
4.	Площадь земельного участка согласно сведениям Единого государственного реестра недвижимости (Ркад), м²			550,00			
5.	Оценка расхождения Р и Ркад (Р - Ркад), м²			3			
6.	Предельный минимальный и максимальный размеры земельного участка (Рмин и Рмакс), м²			— —			
7.	Вид (виды) разрешенного использования			для индивидуального садоводства и огородничества			
7.1.	Дополнительные сведения об использовании земельного участка			—			

1	2				3		
8.	Кадастровый или иной государственный учетный номер (инвентарный) здания, сооружения, объекта незавершенного строительства, расположенного на земельном участке				—		
9.	Сведения о земельных участках (землях общего пользования, территории общего пользования), посредством которых обеспечивается доступ				—		
10.	Иные сведения				—		
4. Пояснения к сведениям об уточняемом земельном участке с кадастровым номером 67:18:0051301:50 :							
1.	—						
1. Сведения о характерных точках границ уточняемого земельного участка с кадастровым номером 67:18:0051301:56 :							
Система координат МСК-67, зона 1 Зона № 1							
Обозначение характерных точек границ	Координаты, м				Метод определения координат	Формулы, примененные для расчета средней квадратической погрешности определения координат характерных точек границ (Mt), с подставленными в такие формулы значениями и итоговые (вычисленные) значения Mt, м	Описание закрепления точки
	содержатся в Едином государственном реестре недвижимости		определены в результате выполнения комплексных кадастровых работ				
	X	Y	X	Y			
1	2	3	4	5	6	7	8
н552У	—	—	457 087,67	1 219 005,22	—	0,20	—
н555У	—	—	457 085,98	1 219 025,00			
н556У	—	—	457 061,76	1 219 022,79			
н557У	—	—	457 058,97	1 219 019,26			
н554У	—	—	457 061,25	1 219 001,47			
н553У	—	—	457 063,74	1 219 003,18			
н552У	—	—	457 087,67	1 219 005,22			
2. Сведения о частях границ уточняемого земельного участка с кадастровым номером 67:18:0051301:56 :							
Обозначение части границ		Горизонтальное проложение (S), м	Описание прохождения части границ	Сведения о согласовании местоположения границ (согласовано/спорное)			
от т.	до т.						
1	2	3	4	5			
н552У	н555У	19,85	—	согласовано			
н555У	н556У	24,32					

1	2	3	4	5
н556У	н557У	4,50	—	согласовано
н557У	н554У	17,94		
н554У	н553У	3,02		
н553У	н552У	24,02		

3. Сведения о характеристиках уточняемого земельного участка с кадастровым номером 67:18:0051301:56 :

№ п/п	Наименование характеристики земельного участка	Значение характеристики
1	2	3
1.	Адрес земельного участка	—
1.1.	Сведения о местоположении земельного участка (при отсутствии адреса) в структурированном в соответствии с федеральной информационной адресной системой виде	Российская Федерация, Смоленская область, Смоленский р-н, с.н.т."Источник" тер
1.2.	Дополнительные сведения о местоположении земельного участка	—
2.	Площадь земельного участка ± величина погрешности определения (вычисления) площади ($P \pm \Delta P$), м²	$533 \pm 16,00$
3.	Формула, примененная для вычисления предельной погрешности определения площади земельного участка, с подставленными значениями и итоговые (вычисленные) значения	$3,5*0,20*\sqrt{(533,00)} = 16$
4.	Площадь земельного участка согласно сведениям Единого государственного реестра недвижимости (Ркад), м²	550,00
5.	Оценка расхождения Р и Ркад ($P - P_{кад}$), м²	17
6.	Предельный минимальный и максимальный размеры земельного участка ($P_{мин}$ и $P_{макс}$), м²	— —
7.	Вид (виды) разрешенного использования	садоводство
7.1.	Дополнительные сведения об использовании земельного участка	—
8.	Кадастровый или иной государственный учетный номер (инвентарный) здания, сооружения, объекта незавершенного строительства, расположенного на земельном участке	—
9.	Сведения о земельных участках (землях общего пользования, территории общего пользования), посредством которых обеспечивается доступ	—
10.	Иные сведения	—

4. Пояснения к сведениям об уточняемом земельном участке с кадастровым номером 67:18:0051301:56 :

1.	—
----	---

1. Сведения о характерных точках границ уточняемого земельного участка с кадастровым номером67:18:0051301:57:

Система координатМСК-67, зона 1Зона №1

Обозначение характерных точек границ	Координаты, м				Метод определения координат	Формулы, примененные для расчета средней квадратической погрешности определения координат характерных точек границ (Mt), с подставленными в такие формулы значениями и итоговые (вычисленные) значения Mt, м	Описание закрепления точки
	содержатся в Едином государственном реестре недвижимости		определены в результате выполнения комплексных кадастровых работ				
	X	Y	X	Y			
1	2	3	4	5	6	7	8
н558У	—	—	457 115,52	1 219 006,93	—	0,20	—
н559У	—	—	457 114,16	1 219 026,24			
н555У	—	—	457 085,98	1 219 025,00			
н552У	—	—	457 087,67	1 219 005,22			
н558У	—	—	457 115,52	1 219 006,93			

2. Сведения о частях границ уточняемого земельного участка с кадастровым номером67:18:0051301:57:

Обозначение части границ		Горизонтальное проложение (S), м	Описание прохождения части границ	Сведения о согласовании местоположения границ (согласовано/спорное)
от т.	до т.			
1	2	3	4	5
н558У	н559У	19,36	—	согласовано
н559У	н555У	28,21		
н555У	н552У	19,85		
н552У	н558У	27,90		

3. Сведения о характеристиках уточняемого земельного участка с кадастровым номером67:18:0051301:57:

№ п/п	Наименование характеристики земельного участка	Значение характеристики
1	2	3
1.	Адрес земельного участка	—
1.1.	Сведения о местоположении земельного участка (при отсутствии адреса) в структурированном в соответствии с федеральной информационной адресной системой виде	Российская Федерация, Смоленская область, Смоленский р-н, с.н.т."Источник" тер
1.2.	Дополнительные сведения о местоположении земельного участка	—

1	2				3		
2.	Площадь земельного участка ± величина погрешности определения (вычисления) площади (P ± ΔP), м²				550 ± 16,00		
3.	Формула, примененная для вычисления предельной погрешности определения площади земельного участка, с подставленными значениями и итоговые (вычисленные) значения				3,5*0,20*√(550,00) = 16		
4.	Площадь земельного участка согласно сведениям Единого государственного реестра недвижимости (Ркад), м²				550,00		
5.	Оценка расхождения P и Ркад (P - Ркад), м²				0		
6.	Предельный минимальный и максимальный размеры земельного участка (Рмин и Рмакс), м²				— —		
7.	Вид (виды) разрешенного использования				садоводство		
7.1.	Дополнительные сведения об использовании земельного участка				—		
8.	Кадастровый или иной государственный учетный номер (инвентарный) здания, сооружения, объекта незавершенного строительства, расположенного на земельном участке				—		
9.	Сведения о земельных участках (землях общего пользования, территории общего пользования), посредством которых обеспечивается доступ				—		
10.	Иные сведения				—		
4. Пояснения к сведениям об уточняемом земельном участке с кадастровым номером 67:18:0051301:57 :							
1.	—						
1. Сведения о характерных точках границ уточняемого земельного участка с кадастровым номером 67:18:0051301:60 : Система координат МСК-67, зона 1 Зона № 1							
Обозначение характерных точек границ	Координаты, м				Метод определения координат	Формулы, примененные для расчета средней квадратической погрешности определения координат характерных точек границ (Mt), с подставленными в такие формулы значениями и итоговые (вычисленные) значения Mt, м	Описание закрепления точки
	содержатся в Едином государственном реестре недвижимости		определены в результате выполнения комплексных кадастровых работ				
	X	Y	X	Y			
1	2	3	4	5	6	7	8
н548У	—	—	457 091,78	1 218 964,84	—	0,20	—

1	2	3	4	5	6	7	8
н550У	—	—	457 089,93	1 218 985,28	—	0,20	—
н551У	—	—	457 062,31	1 218 982,53			
н549У	—	—	457 063,81	1 218 962,70			
н548У	—	—	457 091,78	1 218 964,84			
2. Сведения о частях границ уточняемого земельного участка с кадастровым номером					67:18:0051301:60 :		
Обозначение части границ		Горизонтальное проложение (S), м	Описание прохождения части границ		Сведения о согласовании местоположения границ (согласовано/спорное)		
от т.	до т.						
1	2	3	4		5		
н548У	н550У	20,52	—		согласовано		
н550У	н551У	27,76					
н551У	н549У	19,89					
н549У	н548У	28,05					
3. Сведения о характеристиках уточняемого земельного участка с кадастровым номером					67:18:0051301:60 :		
№ п/п	Наименование характеристики земельного участка				Значение характеристики		
1	2				3		
1.	Адрес земельного участка				—		
1.1.	Сведения о местоположении земельного участка (при отсутствии адреса) в структурированном в соответствии с федеральной информационной адресной системой виде				Российская Федерация, Смоленская область, Смоленский р-н, "Источник" с.н.т.		
1.2.	Дополнительные сведения о местоположении земельного участка				—		
2.	Площадь земельного участка ± величина погрешности определения (вычисления) площади (Р ± ΔР), м²				564 ± 17,00		
3.	Формула, примененная для вычисления предельной погрешности определения площади земельного участка, с подставленными значениями и итоговые (вычисленные) значения				3,5*0,20*√(564,00) = 17		
4.	Площадь земельного участка согласно сведениям Единого государственного реестра недвижимости (Ркад), м²				550,00		
5.	Оценка расхождения Р и Ркад (Р - Ркад), м²				14		
6.	Предельный минимальный и максимальный размеры земельного участка (Рмин и Рмакс), м²				— —		
7.	Вид (виды) разрешенного использования				Для индивидуального садоводства и огородничества		
7.1.	Дополнительные сведения об использовании земельного участка				—		

1	2				3		
8.	Кадастровый или иной государственный учетный номер (инвентарный) здания, сооружения, объекта незавершенного строительства, расположенного на земельном участке				—		
9.	Сведения о земельных участках (землях общего пользования, территории общего пользования), посредством которых обеспечивается доступ				—		
10.	Иные сведения				—		
4. Пояснения к сведениям об уточняемом земельном участке с кадастровым номером 67:18:0051301:60 :							
1.	—						
1. Сведения о характерных точках границ уточняемого земельного участка с кадастровым номером 67:18:0051301:73 :							
Система координат МСК-67, зона 1 Зона № 1							
Обозначение характерных точек границ	Координаты, м				Метод определения координат	Формулы, примененные для расчета средней квадратической погрешности определения координат характерных точек границ (Mt), с подставленными в такие формулы значениями и итоговые (вычисленные) значения Mt, м	Описание закрепления точки
	содержатся в Едином государственном реестре недвижимости		определены в результате выполнения комплексных кадастровых работ				
	X	Y	X	Y			
1	2	3	4	5	6	7	8
н486У	—	—	456 942,10	1 218 911,00	—	0,20	—
н485У	—	—	456 940,24	1 218 930,41			
н467У	—	—	456 911,47	1 218 927,03			
н469У	—	—	456 912,89	1 218 907,84			
н488У	—	—	456 940,02	1 218 910,74			
н486У	—	—	456 942,10	1 218 911,00			
2. Сведения о частях границ уточняемого земельного участка с кадастровым номером 67:18:0051301:73 :							
Обозначение части границ		Горизонтальное проложение (S), м	Описание прохождения части границ		Сведения о согласовании местоположения границ (согласовано/спорное)		
от т.	до т.						
1	2	3	4		5		
н486У	н485У	19,50	—		согласовано		
н485У	н467У	28,97					
н467У	н469У	19,24					

1	2	3	4	5
н469У	н488У	27,28	—	согласовано
н488У	н486У	2,10		
3. Сведения о характеристиках уточняемого земельного участка с кадастровым номером 67:18:0051301:73 :				
№ п/п	Наименование характеристики земельного участка		Значение характеристики	
1	2		3	
1.	Адрес земельного участка		—	
1.1.	Сведения о местоположении земельного участка (при отсутствии адреса) в структурированном в соответствии с федеральной информационной адресной системой виде		Российская Федерация, Смоленская область, Смоленский р-н, с.н.т."Источник" тер, участок №48	
1.2.	Дополнительные сведения о местоположении земельного участка		—	
2.	Площадь земельного участка ± величина погрешности определения (вычисления) площади (Р ± ΔР), м²		565 ± 17,00	
3.	Формула, примененная для вычисления предельной погрешности определения площади земельного участка, с подставленными значениями и итоговые (вычисленные) значения		3,5*0,20*√(565,00) = 17	
4.	Площадь земельного участка согласно сведениям Единого государственного реестра недвижимости (Ркад), м²		550,00	
5.	Оценка расхождения Р и Ркад (Р - Ркад), м²		15	
6.	Предельный минимальный и максимальный размеры земельного участка (Рмин и Рмакс), м²		— —	
7.	Вид (виды) разрешенного использования		Для индивидуального садоводства и огородничества	
7.1.	Дополнительные сведения об использовании земельного участка		—	
8.	Кадастровый или иной государственный учетный номер (инвентарный) здания, сооружения, объекта незавершенного строительства, расположенного на земельном участке		67:18:0051301:144	
9.	Сведения о земельных участках (землях общего пользования, территории общего пользования), посредством которых обеспечивается доступ		—	
10.	Иные сведения		—	
4. Пояснения к сведениям об уточняемом земельном участке с кадастровым номером 67:18:0051301:73 :				
1.	—			

1. Сведения о характерных точках границ уточняемого земельного участка с кадастровым номером67:18:0051301:83:

Система координатМСК-67, зона 1Зона №1

Обоз- начение харак- терных точек границ	Координаты, м				Метод определения координат	Формулы, примененные для расчета средней квадратической погрешности определения координат характерных точек границ (Mt), с подставленными в такие формулы значениями и итоговые (вычисленные) значения Mt, м	Описание закрепления точки
	содержатся в Едином государственном реестре недвижимости		определены в результате выполнения комплексных кадастровых работ				
	X	Y	X	Y			
1	2	3	4	5	6	7	8
н620У	—	—	457 243,61	1 219 020,90	—	0,20	—
н621У	—	—	457 242,69	1 219 032,39			
н622У	—	—	457 240,76	1 219 037,98			
н623У	—	—	457 236,92	1 219 040,85			
н618У	—	—	457 210,83	1 219 037,45			
н615У	—	—	457 212,05	1 219 016,80			
н620У	—	—	457 243,61	1 219 020,90			

2. Сведения о частях границ уточняемого земельного участка с кадастровым номером67:18:0051301:83:

Обозначение части границ		Горизонтальное проложение (S), м	Описание прохождения части границ	Сведения о согласовании местоположения границ (согласовано/спорное)
от т.	до т.			
1	2	3	4	5
н620У	н621У	11,53	—	согласовано
н621У	н622У	5,91		
н622У	н623У	4,79		
н623У	н618У	26,31		
н618У	н615У	20,69		
н615У	н620У	31,83		

3. Сведения о характеристиках уточняемого земельного участка с кадастровым номером67:18:0051301:83:

№ п/п	Наименование характеристики земельного участка	Значение характеристики
1	2	3

1	2	3
1.	Адрес земельного участка	—
1.1.	Сведения о местоположении земельного участка (при отсутствии адреса) в структурированном в соответствии с федеральной информационной адресной системой виде	Российская Федерация, Смоленская область, Смоленский р-н, "Источник" с.н.т
1.2.	Дополнительные сведения о местоположении земельного участка	—
2.	Площадь земельного участка \pm величина погрешности определения (вычисления) площади ($P \pm \Delta P$), м ²	$637 \pm 18,00$
3.	Формула, примененная для вычисления предельной погрешности определения площади земельного участка, с подставленными значениями и итоговые (вычисленные) значения	$3,5 \cdot 0,20 \cdot \sqrt{(637,00)} = 18$
4.	Площадь земельного участка согласно сведениям Единого государственного реестра недвижимости (Ркад), м ²	600,00
5.	Оценка расхождения Р и Ркад ($P - P_{кад}$), м ²	37
6.	Предельный минимальный и максимальный размеры земельного участка ($P_{мин}$ и $P_{макс}$), м ²	— —
7.	Вид (виды) разрешенного использования	Для индивидуального садоводства и огородничества
7.1.	Дополнительные сведения об использовании земельного участка	—
8.	Кадастровый или иной государственный учетный номер (инвентарный) здания, сооружения, объекта незавершенного строительства, расположенного на земельном участке	—
9.	Сведения о земельных участках (землях общего пользования, территории общего пользования), посредством которых обеспечивается доступ	—
10.	Иные сведения	—
4. Пояснения к сведениям об уточняемом земельном участке с кадастровым номером <u>67:18:0051301:83</u> :		
1.	—	

1. Сведения о характерных точках границ уточняемого земельного участка с кадастровым номером

67:18:0051301:96

:

Система координат

МСК-67, зона 1

Зона №

1

Обоз- начение харак- терных точек границ	Координаты, м				Метод определения координат	Формулы, примененные для расчета средней квадратической погрешности определения координат характерных точек границ (Mt), с подставленными в такие формулы значениями и итоговые (вычисленные) значения Mt, м	Описание закрепления точки
	содержатся в Едином государственном реестре недвижимости		определены в результате выполнения комплексных кадастровых работ				
	X	Y	X	Y			
1	2	3	4	5	6	7	8
н701У	—	—	457 084,84	1 219 050,84	—	0,20	—
н707У	—	—	457 083,27	1 219 069,94			
н708У	—	—	457 054,96	1 219 067,41			
н703У	—	—	457 056,09	1 219 047,80			
н702У	—	—	457 065,51	1 219 049,26			
н701У	—	—	457 084,84	1 219 050,84			

2. Сведения о частях границ уточняемого земельного участка с кадастровым номером

67:18:0051301:96

:

Обозначение части границ		Горизонтальное проложение (S), м	Описание прохождения части границ	Сведения о согласовании местоположения границ (согласовано/спорное)
от т.	до т.			
1	2	3	4	5
н701У	н707У	19,16	—	согласовано
н707У	н708У	28,42		
н708У	н703У	19,64		
н703У	н702У	9,53		
н702У	н701У	19,39		

3. Сведения о характеристиках уточняемого земельного участка с кадастровым номером

67:18:0051301:96

:

№ п/п	Наименование характеристики земельного участка	Значение характеристики
1	2	3

1	2	3
1.	Адрес земельного участка	—
1.1.	Сведения о местоположении земельного участка (при отсутствии адреса) в структурированном в соответствии с федеральной информационной адресной системой виде	Российская Федерация, Смоленская область, Смоленский р-н, с.н.т."Источник" тер
1.2.	Дополнительные сведения о местоположении земельного участка	—
2.	Площадь земельного участка \pm величина погрешности определения (вычисления) площади ($P \pm \Delta P$), м ²	549 \pm 16,00
3.	Формула, примененная для вычисления предельной погрешности определения площади земельного участка, с подставленными значениями и итоговые (вычисленные) значения	$3,5 \cdot 0,20 \cdot \sqrt{(549,00)} = 16$
4.	Площадь земельного участка согласно сведениям Единого государственного реестра недвижимости (Ркад), м ²	550,00
5.	Оценка расхождения Р и Ркад ($P - P_{кад}$), м ²	1
6.	Предельный минимальный и максимальный размеры земельного участка ($P_{мин}$ и $P_{макс}$), м ²	— —
7.	Вид (виды) разрешенного использования	для индивидуального садоводства и огородничества
7.1.	Дополнительные сведения об использовании земельного участка	—
8.	Кадастровый или иной государственный учетный номер (инвентарный) здания, сооружения, объекта незавершенного строительства, расположенного на земельном участке	—
9.	Сведения о земельных участках (землях общего пользования, территории общего пользования), посредством которых обеспечивается доступ	—
10.	Иные сведения	—
4. Пояснения к сведениям об уточняемом земельном участке с кадастровым номером <u>67:18:0051301:96</u> :		
1.	—	

1. Сведения о характерных точках границ уточняемого земельного участка с кадастровым номером					67:18:0051301:98			:	
Система координат					МСК-67, зона 1			Зона №	1
Обозначение характерных точек границ	Координаты, м				Метод определения координат	Формулы, примененные для расчета средней квадратической погрешности определения координат характерных точек границ (Mt), с подставленными в такие формулы значениями и итоговые (вычисленные) значения Mt, м	Описание закрепления точки		
	содержатся в Едином государственном реестре недвижимости		определены в результате выполнения комплексных кадастровых работ						
	X	Y	X	Y					
1	2	3	4	5	6	7	8		
н707У	—	—	457 083,27	1 219 069,94	—	0,20	—		
н709У	—	—	457 081,10	1 219 089,99					
н710У	—	—	457 053,70	1 219 087,51					
н708У	—	—	457 054,96	1 219 067,41					
н707У	—	—	457 083,27	1 219 069,94					
2. Сведения о частях границ уточняемого земельного участка с кадастровым номером					67:18:0051301:98			:	
Обозначение части границ		Горизонтальное проложение (S), м	Описание прохождения части границ		Сведения о согласовании местоположения границ (согласовано/спорное)				
от т.	до т.								
1	2	3	4		5				
н707У	н709У	20,17	—		согласовано				
н709У	н710У	27,51							
н710У	н708У	20,14							
н708У	н707У	28,42							
3. Сведения о характеристиках уточняемого земельного участка с кадастровым номером					67:18:0051301:98			:	
№ п/п	Наименование характеристики земельного участка			Значение характеристики					
1	2			3					
1.	Адрес земельного участка			—					
1.1.	Сведения о местоположении земельного участка (при отсутствии адреса) в структурированном в соответствии с федеральной информационной адресной системой виде			Российская Федерация, Смоленская область, Смоленский р-н, с.н.т."Источник" тер, уч-к №82					
1.2.	Дополнительные сведения о местоположении земельного участка			—					

1	2	3
2.	Площадь земельного участка ± величина погрешности определения (вычисления) площади ($P \pm \Delta P$), м²	563 ± 17,00
3.	Формула, примененная для вычисления предельной погрешности определения площади земельного участка, с подставленными значениями и итоговые (вычисленные) значения	$3,5*0,20*\sqrt{(563,00)} = 17$
4.	Площадь земельного участка согласно сведениям Единого государственного реестра недвижимости (Ркад), м²	550,00
5.	Оценка расхождения Р и Ркад ($P - P_{кад}$), м²	13
6.	Предельный минимальный и максимальный размеры земельного участка (Рмин и Рмакс), м²	— —
7.	Вид (виды) разрешенного использования	для индивидуального садоводства и огородничества
7.1.	Дополнительные сведения об использовании земельного участка	—
8.	Кадастровый или иной государственный учетный номер (инвентарный) здания, сооружения, объекта незавершенного строительства, расположенного на земельном участке	—
9.	Сведения о земельных участках (землях общего пользования, территории общего пользования), посредством которых обеспечивается доступ	—
10.	Иные сведения	—
4. Пояснения к сведениям об уточняемом земельном участке с кадастровым номером 67:18:0051301:98 :		
1.	—	

Сведения об образуемых земельных участках

1. Сведения о характерных точках границ образуемого земельного участка _____ : <div style="text-align: right;">обозначение земельного участка</div>					
Система координат _____				Зона № _____	
Обоз- начение харак- терных точек границ	Координаты, м		Метод определения координат	Формулы, примененные для расчета средней квадратической погрешности определения координат характерных точек границ (Mt), с подставленными в такие формулы значениями и итоговые (вычисленные) значения Mt, м	Описание закрепления точки
	X	Y			
1	2	3	4	5	6
2. Сведения о частях границ образуемого земельного участка _____ : <div style="text-align: right;">обозначение земельного участка</div>					
Обозначение части границ		Горизонтальное проложение (S), м	Описание прохождения части границ	Сведения о согласовании местоположения границ (согласовано/спорное)	
от т.	до т.				
1	2	3	4	5	
3. Сведения о характеристиках образуемого земельного участка _____ : <div style="text-align: right;">обозначение земельного участка</div>					
№ п/п	Наименование характеристики земельного участка		Значение характеристики		
1	2		3		
1.	Адрес земельного участка				
1.1.	Сведения о местоположении земельного участка (при отсутствии адреса) в структурированном в соответствии с федеральной информационной адресной системой виде				
1.2.	Дополнительные сведения о местоположении земельного участка				
2.	Категория земель				
3.	Вид (виды) разрешенного использования				
3.1.	Дополнительные сведения об использовании земельного участка				
4.	Реестровый номер границ территориальной зоны или в случае отсутствия такого реестрового номера ее индивидуальное обозначение (вид, тип, номер, индекс)				
5.	Площадь земельного участка ± величина погрешности определения (вычисления) площади ($P \pm \Delta P$), м²				

1	2	3
6.	Формула, примененная для вычисления предельной погрешности определения площади земельного участка, с подставленными значениями и итоговые (вычисленные) значения	
7.	Предельный минимальный и максимальный размеры земельного участка (Рмин) и (Рмакс), м²	
8.	Кадастровый или иной государственный учетный номер (инвентарный) объекта недвижимости, расположенного на образуемом земельном участке	
9.	Кадастровые номера исходных земельных участков	
9.1.	Кадастровый номер входящего в состав земельного участка, представляющего собой единое землепользование (номер контура многоконтурного земельного участка), преобразование которого осуществляется	
9.2.	Кадастровые номера земельных участков, исключаемых из состава измененного (исходного) земельного участка, представляющего собой единое землепользование	
9.3.	Кадастровый или иной государственный учетный номер (инвентарный) объекта недвижимости, расположенного на измененном земельном участке	
10.	Условный номер земельного участка	
11.	Учетный номер проекта межевания территории	
12.	Дополнительные сведения об образовании земельного участка	
13.	Сведения о земельных участках (землях общего пользования, территории общего пользования), посредством которых обеспечивается доступ	
14.	Иные сведения	
4. Пояснения к сведениям об образуемом земельном участке _____ :		
_____ обозначение земельного участка		
1.		

1	2	3
1.	Адрес земельного участка	—
1.1.	Сведения о местоположении земельного участка (при отсутствии адреса) в структурированном в соответствии с федеральной информационной адресной системой виде	Российская Федерация, Смоленская область, Смоленский р-н, с.т."Источник" тер, уч №16
1.2.	Дополнительные сведения о местоположении земельного участка	—
2.	Площадь земельного участка \pm величина погрешности определения (вычисления) площади ($P \pm \Delta P$), м ²	$569 \pm 17,00$
3.	Формула, примененная для вычисления предельной погрешности определения площади земельного участка, с подставленными значениями и итоговые (вычисленные) значения	$3,5*0,20*\sqrt{(569,00)} = 17$
4.	Площадь земельного участка согласно сведениям Единого государственного реестра недвижимости (Ркад), м ²	564,00
5.	Оценка расхождения Р и Ркад ($P - P_{кад}$), м ²	5
6.	Предельный минимальный и максимальный размеры земельного участка ($P_{мин}$ и $P_{макс}$), м ²	$P_{мин} = —$ $P_{макс} = —$
7.	Кадастровый или иной государственный учетный номер (инвентарный) здания, сооружения, объекта незавершенного строительства, расположенного на земельном участке	—
8.	Вид (виды) разрешенного использования	для индивидуального садоводства и огородничества
8.1.	Дополнительные сведения об использовании земельного участка	—
9.	Сведения о земельных участках (землях общего пользования, территории общего пользования), посредством которых обеспечивается доступ	—
10.	Иные сведения	—
4. Пояснения к сведениям об уточняемом земельном участке с кадастровым номером		67:18:0051301:44 :
1.	—	

1. Сведения о характерных точках границ уточняемого земельного участка с кадастровым номером

67:18:0051301:15

:

Система координат

МСК-67, зона 1

Зона №

1

Обоз- начение харак- терных точек границ	Координаты, м				Метод определения координат	Формулы, примененные для расчета средней квадратической погрешности определения координат характерных точек границ (Mt), с подставленными в такие формулы значениями и итоговые (вычисленные) значения Mt, м	Описание закрепления точки
	содержатся в Едином государственном реестре недвижимости		определены в результате выполнения комплексных кадастровых работ				
	X	Y	X	Y			
1	2	3	4	5	6	7	8
1	457 225,26	1 218 944,43	—	—	—	0,20	—
2	457 223,05	1 218 951,47	—	—			
3	457 216,07	1 218 973,67	—	—			
2	457 215,28	1 218 976,35	—	—			
3	457 199,13	1 218 968,83	—	—			Столб забора
2	457 203,90	1 218 950,32	—	—			
1	457 201,10	1 218 949,67	—	—			—
н 8	457 205,18	1 218 934,99	—	—			
н608У	—	—	457 225,54	1 218 942,85			
н609У	—	—	457 222,07	1 218 953,59			
н610У	—	—	457 214,90	1 218 976,78			
н599У	—	—	457 199,79	1 218 968,47			
н598У	—	—	457 204,71	1 218 950,39			
н607У	—	—	457 201,00	1 218 949,12			
н612У	—	—	457 206,45	1 218 934,05			
1	457 225,26	1 218 944,43	—	—			

2. Сведения о частях границ уточняемого земельного участка с кадастровым номером

67:18:0051301:15

:

Обозначение части границ		Горизонтальное проложение (S), м	Описание прохождения части границ	Сведения о согласовании местоположения границ (согласовано/спорное)
от т.	до т.			
1	2	3	4	5
н608У	н609У	11,29	—	согласовано
н609У	н610У	24,27		
н610У	н599У	17,24		

1	2	3	4	5
н599У	н598У	18,74	—	согласовано
н598У	н607У	3,92		
н607У	н612У	16,03		
н612У	н608У	21,02		

3. Сведения о характеристиках уточняемого земельного участка с кадастровым номером 67:18:0051301:15 :

№ п/п	Наименование характеристики	Значение характеристики
1	2	3
1.	Адрес земельного участка	—
1.1.	Сведения о местоположении земельного участка (при отсутствии адреса) в структурированном в соответствии с федеральной информационной адресной системой виде	Российская Федерация, Смоленская область, Смоленский р-н, "Источник" снт
1.2.	Дополнительные сведения о местоположении земельного участка	—
2.	Площадь земельного участка ± величина погрешности определения (вычисления) площади ($P \pm \Delta P$), м²	$664 \pm 9,00$
3.	Формула, примененная для вычисления предельной погрешности определения площади земельного участка, с подставленными значениями и итоговые (вычисленные) значения	$3,5*0,10*\sqrt{(664,00)} = 9$
4.	Площадь земельного участка согласно сведениям Единого государственного реестра недвижимости (Ркад), м²	660,00
5.	Оценка расхождения Р и Ркад ($P - P_{кад}$), м²	4
6.	Предельный минимальный и максимальный размеры земельного участка (Рмин и Рмакс), м²	Рмин = — Рмакс = —
7.	Кадастровый или иной государственный учетный номер (инвентарный) здания, сооружения, объекта незавершенного строительства, расположенного на земельном участке	—
8.	Вид (виды) разрешенного использования	садоводство
8.1.	Дополнительные сведения об использовании земельного участка	—
9.	Сведения о земельных участках (землях общего пользования, территории общего пользования), посредством которых обеспечивается доступ	—
10.	Иные сведения	—

4. Пояснения к сведениям об уточняемом земельном участке с кадастровым номером 67:18:0051301:15 :

1.	—
----	---

1. Сведения о характерных точках границ уточняемого земельного участка с кадастровым номером						67:18:0051301:9		:		
Система координат				МСК-67, зона 1		Зона № 1				
Обозначение характерных точек границ	Координаты, м				Метод определения координат	Формулы, примененные для расчета средней квадратической погрешности определения координат характерных точек границ (Mt), с подставленными в такие формулы значениями и итоговые (вычисленные) значения Mt, м	Описание закрепления точки			
	содержатся в Едином государственном реестре недвижимости		определены в результате выполнения комплексных кадастровых работ							
	X	Y	X	Y						
1	2	3	4	5	6	7	8			
28	457 115,04	1 219 087,08	—	—	—	0,20	металлический столб			
4	457 133,20	1 219 090,11	—	—						
3	457 134,44	1 219 090,33	—	—						
9	457 139,70	1 219 091,50	—	—						
8	457 145,49	1 219 093,08	—	—						
6	457 144,72	1 219 099,74	—	—						
7	457 125,60	1 219 106,11	—	—						
8	457 110,61	1 219 124,99	—	—						
30	457 108,32	1 219 122,88	—	—						
29	457 111,99	1 219 113,47	—	—						
7	—	—	457 150,68	1 219 094,58			—			
н743У	—	—	457 149,95	1 219 098,45						
н744У	—	—	457 128,56	1 219 107,84						
н745У	—	—	457 115,77	1 219 116,88						
н746У	—	—	457 113,81	1 219 119,78						
н747У	—	—	457 110,16	1 219 118,17						
н748У	—	—	457 112,41	1 219 112,17						
н740У	—	—	457 115,49	1 219 086,85						
н726У	—	—	457 139,61	1 219 092,17						
28	457 115,04	1 219 087,08	—	—				металлический столб		
2. Сведения о частях границ уточняемого земельного участка с кадастровым номером							67:18:0051301:9		:	
Обозначение части границ		Горизонтальное проложение (S), м	Описание прохождения части границ				Сведения о согласовании местоположения границ (согласовано/спорное)			
от т.	до т.									

1	2	3	4	5
7	н743У	3,94	—	согласовано
н743У	н744У	23,36		
н744У	н745У	15,66		
н745У	н746У	3,50		
н746У	н747У	3,99		
н747У	н748У	6,41		
н748У	н740У	25,51		
н740У	н726У	24,70		
н726У	7	11,33		

3. Сведения о характеристиках уточняемого земельного участка с кадастровым номером 67:18:0051301:9 :

№ п/п	Наименование характеристики	Значение характеристики
1	2	3
1.	Адрес земельного участка	—
1.1.	Сведения о местоположении земельного участка (при отсутствии адреса) в структурированном в соответствии с федеральной информационной адресной системой виде	Российская Федерация, Смоленская область, Смоленский р-н
1.2.	Дополнительные сведения о местоположении земельного участка	—
2.	Площадь земельного участка ± величина погрешности определения (вычисления) площади ($P \pm \Delta P$), м²	$622 \pm 17,00$
3.	Формула, примененная для вычисления предельной погрешности определения площади земельного участка, с подставленными значениями и итоговые (вычисленные) значения	$3,5 * 0,20 * \sqrt{(622,00)} = 17$
4.	Площадь земельного участка согласно сведениям Единого государственного реестра недвижимости (Ркад), м²	585,00
5.	Оценка расхождения Р и Ркад ($P - P_{кад}$), м²	37
6.	Предельный минимальный и максимальный размеры земельного участка (Рмин и Рмакс), м²	Рмин = — Рмакс = —
7.	Кадастровый или иной государственный учетный номер (инвентарный) здания, сооружения, объекта незавершенного строительства, расположенного на земельном участке	—
8.	Вид (виды) разрешенного использования	Для индивидуального садоводства
8.1.	Дополнительные сведения об использовании земельного участка	—

1	2				3		
9.	Сведения о земельных участках (землях общего пользования, территории общего пользования), посредством которых обеспечивается доступ				—		
10.	Иные сведения				—		
4. Пояснения к сведениям об уточняемом земельном участке с кадастровым номером 67:18:0051301:9 :							
1.	—						
1. Сведения о характерных точках границ уточняемого земельного участка с кадастровым номером 67:18:0051301:1 :							
Система координат МСК-67, зона 1 Зона № 1							
Обоз- начение харак- терных точек границ	Координаты, м				Метод определения координат	Формулы, примененные для расчета средней квадратической погрешности определения координат характерных точек границ (Mt), с подставленными в такие формулы значениями и итоговые (вычисленные) значения Mt, м	Описание закрепления точки
	содержатся в Едином государственном реестре недвижимости		определены в результате выполнения комплексных кадастровых работ				
	X	Y	X	Y			
1	2	3	4	5	6	7	8
1	456 910,53	1 218 927,17	—	—	—	0,20	Временный межевой знак
2	456 882,50	1 218 924,73	—	—			Закрепление отсутствует
3	456 884,08	1 218 904,88	—	—			
4	456 884,55	1 218 904,93	—	—			
5	456 911,31	1 218 907,89	—	—			
6	456 911,29	1 218 908,17	—	—			
н465У	—	—	456 911,58	1 218 907,74			—
н469У	—	—	456 912,89	1 218 907,84			
н467У	—	—	456 911,47	1 218 927,03			
н468У	—	—	456 882,91	1 218 924,16			
н466У	—	—	456 884,39	1 218 905,06			
1	456 910,53	1 218 927,17	—	—			Временный межевой знак
2. Сведения о частях границ уточняемого земельного участка с кадастровым номером 67:18:0051301:1 :							
Обозначение части границ		Горизонтальное проложение (S), м	Описание прохождения части границ		Сведения о согласовании местоположения границ (согласовано/спорное)		
от т.	до т.						
1	2	3	4		5		

1	2	3	4	5
н465У	н469У	1,31	—	согласовано
н469У	н467У	19,24		
н467У	н468У	28,70		
н468У	н466У	19,16		
н466У	н465У	27,32		

3. Сведения о характеристиках уточняемого земельного участка с кадастровым номером 67:18:0051301:1 :

№ п/п	Наименование характеристики	Значение характеристики
1	2	3
1.	Адрес земельного участка	—
1.1.	Сведения о местоположении земельного участка (при отсутствии адреса) в структурированном в соответствии с федеральной информационной адресной системой виде	Российская Федерация, Смоленская область, Смоленский р-н, Михновское с/п, Александровка д
1.2.	Дополнительные сведения о местоположении земельного участка	—
2.	Площадь земельного участка ± величина погрешности определения (вычисления) площади ($P \pm \Delta P$), м²	$550 \pm 16,00$
3.	Формула, примененная для вычисления предельной погрешности определения площади земельного участка, с подставленными значениями и итоговые (вычисленные) значения	$3,5 * 0,20 * \sqrt{(550,00)} = 16$
4.	Площадь земельного участка согласно сведениям Единого государственного реестра недвижимости (Ркад), м²	550,00
5.	Оценка расхождения Р и Ркад ($P - P_{кад}$), м²	0
6.	Предельный минимальный и максимальный размеры земельного участка ($P_{мин}$ и $P_{макс}$), м²	$P_{мин} = —$ $P_{макс} = —$
7.	Кадастровый или иной государственный учетный номер (инвентарный) здания, сооружения, объекта незавершенного строительства, расположенного на земельном участке	67:18:0051301:280
8.	Вид (виды) разрешенного использования	Для садоводства
8.1.	Дополнительные сведения об использовании земельного участка	—
9.	Сведения о земельных участках (землях общего пользования, территории общего пользования), посредством которых обеспечивается доступ	—
10.	Иные сведения	—

4. Пояснения к сведениям об уточняемом земельном участке с кадастровым номером 67:18:0051301:1 :

1.	—							
1. Сведения о характерных точках границ уточняемого земельного участка с кадастровым номером						67:18:0051301:10		:
Система координат				МСК-67, зона 1		Зона № 1		
Обоз- начение харак- терных точек границ	Координаты, м				Метод определения координат	Формулы, примененные для расчета средней квадратической погрешности определения координат характерных точек границ (Mt), с подставленными в такие формулы значениями и итоговые (вычисленные) значения Mt, м	Описание закрепления точки	
	содержатся в Едином государственном реестре недвижимости		определены в результате выполнения комплексных кадастровых работ					
	X	Y	X	Y				
1	2	3	4	5	6	7	8	
1	457 173,66	1 218 914,38	—	—	—	0,20	—	
2	457 170,95	1 218 936,28	—	—				
3	457 154,88	1 218 934,21	—	—				
4	457 155,18	1 218 931,93	—	—				
5	457 127,90	1 218 928,41	—	—				
6	457 130,54	1 218 907,99	—	—				
н572У	—	—	457 173,73	1 218 913,48			Закрепление отсутствует	
н573У	—	—	457 171,04	1 218 936,45				
н578У	—	—	457 156,46	1 218 935,09				
н574У	—	—	457 154,14	1 218 934,87				
н575У	—	—	457 154,37	1 218 930,91				
н576У	—	—	457 128,88	1 218 928,37				
н577У	—	—	457 131,27	1 218 908,10				
н568У	—	—	457 170,43	1 218 913,06				
2	457 169,96	1 218 913,83	—	—			Временный межевой знак	
1	457 173,66	1 218 914,38	—	—				
2. Сведения о частях границ уточняемого земельного участка с кадастровым номером						67:18:0051301:10		:
Обозначение части границ		Горизонтальное проложение (S), м	Описание прохождения части границ		Сведения о согласовании местоположения границ (согласовано/спорное)			
от т.	до т.							
1	2	3	4		5			
н572У	н573У	23,13	—		согласовано			
н573У	н578У	14,64						

1	2	3	4	5
н578У	н574У	2,33	—	согласовано
н574У	н575У	3,97		
н575У	н576У	25,62		
н576У	н577У	20,41		
н577У	н568У	39,47		
н568У	н572У	3,33		

3. Сведения о характеристиках уточняемого земельного участка с кадастровым номером 67:18:0051301:10 :

№ п/п	Наименование характеристики	Значение характеристики
1	2	3
1.	Адрес земельного участка	—
1.1.	Сведения о местоположении земельного участка (при отсутствии адреса) в структурированном в соответствии с федеральной информационной адресной системой виде	Российская Федерация, Смоленская область, Смоленский р-н, Михновское с/п, Александровка д
1.2.	Дополнительные сведения о местоположении земельного участка	—
2.	Площадь земельного участка \pm величина погрешности определения (вычисления) площади ($P \pm \Delta P$), м ²	$916 \pm 11,00$
3.	Формула, примененная для вычисления предельной погрешности определения площади земельного участка, с подставленными значениями и итоговые (вычисленные) значения	$3,5*0,10*\sqrt{(916,00)} = 11$
4.	Площадь земельного участка согласно сведениям Единого государственного реестра недвижимости (Ркад), м ²	918,00
5.	Оценка расхождения Р и Ркад ($P - P_{кад}$), м ²	2
6.	Предельный минимальный и максимальный размеры земельного участка ($P_{мин}$ и $P_{макс}$), м ²	$P_{мин} = —$ $P_{макс} = —$
7.	Кадастровый или иной государственный учетный номер (инвентарный) здания, сооружения, объекта незавершенного строительства, расположенного на земельном участке	—
8.	Вид (виды) разрешенного использования	для ведения садоводства
8.1.	Дополнительные сведения об использовании земельного участка	—
9.	Сведения о земельных участках (землях общего пользования, территории общего пользования), посредством которых обеспечивается доступ	—
10.	Иные сведения	—

4. Пояснения к сведениям об уточняемом земельном участке с кадастровым номером					67:18:0051301:10			:
1.		—						
1. Сведения о характерных точках границ уточняемого земельного участка с кадастровым номером					67:18:0051301:100			:
Система координат		МСК-67, зона 1			Зона №			1
Обозначение характерных точек границ	Координаты, м				Метод определения координат	Формулы, примененные для расчета средней квадратической погрешности определения координат характерных точек границ (Mt), с подставленными в такие формулы значениями и итоговые (вычисленные) значения Mt, м	Описание закрепления точки	
	содержатся в Едином государственном реестре недвижимости		определены в результате выполнения комплексных кадастровых работ					
	X	Y	X	Y				
1	2	3	4	5	6	7	8	
74	457 051,42	1 219 108,03	—	—	—	0,20	Закрепление отсутствует	
93	457 053,20	1 219 087,89	—	—			металлический столб	
94	457 080,33	1 219 090,66	—	—				
75	457 078,76	1 219 110,60	—	—				
н709У	—	—	457 081,10	1 219 089,99			—	
н711У	—	—	457 079,27	1 219 110,22				
н712У	—	—	457 051,96	1 219 108,49				
н710У	—	—	457 053,70	1 219 087,51				
74	457 051,42	1 219 108,03	—	—			Закрепление отсутствует	
2. Сведения о частях границ уточняемого земельного участка с кадастровым номером							67:18:0051301:100	
Обозначение части границ		Горизонтальное проложение (S), м	Описание прохождения части границ		Сведения о согласовании местоположения границ (согласовано/спорное)			
от т.	до т.							
1	2	3	4		5			
н709У	н711У	20,31	—		согласовано			
н711У	н712У	27,36						
н712У	н710У	21,05						
н710У	н709У	27,51						
3. Сведения о характеристиках уточняемого земельного участка с кадастровым номером					67:18:0051301:100			:
№ п/п	Наименование характеристики			Значение характеристики				
1	2			3				

1	2	3
1.	Адрес земельного участка	—
1.1.	Сведения о местоположении земельного участка (при отсутствии адреса) в структурированном в соответствии с федеральной информационной адресной системой виде	Российская Федерация, Смоленская область, Смоленский р-н, Михновское с/п, Александровка д
1.2.	Дополнительные сведения о местоположении земельного участка	—
2.	Площадь земельного участка \pm величина погрешности определения (вычисления) площади ($P \pm \Delta P$), м ²	$567 \pm 17,00$
3.	Формула, примененная для вычисления предельной погрешности определения площади земельного участка, с подставленными значениями и итоговые (вычисленные) значения	$3,5*0,20*\sqrt{(567,00)} = 17$
4.	Площадь земельного участка согласно сведениям Единого государственного реестра недвижимости (Ркад), м ²	550,00
5.	Оценка расхождения Р и Ркад ($P - P_{кад}$), м ²	17
6.	Предельный минимальный и максимальный размеры земельного участка ($P_{мин}$ и $P_{макс}$), м ²	$P_{мин} = —$ $P_{макс} = —$
7.	Кадастровый или иной государственный учетный номер (инвентарный) здания, сооружения, объекта незавершенного строительства, расположенного на земельном участке	—
8.	Вид (виды) разрешенного использования	Для индивидуального садоводства и огородничества
8.1.	Дополнительные сведения об использовании земельного участка	—
9.	Сведения о земельных участках (землях общего пользования, территории общего пользования), посредством которых обеспечивается доступ	—
10.	Иные сведения	—
4. Пояснения к сведениям об уточняемом земельном участке с кадастровым номером		67:18:0051301:100 :
1.	—	

1. Сведения о характерных точках границ уточняемого земельного участка с кадастровым номером

67:18:0051301:101

Система координат

МСК-67, зона 1

Зона №

1

Обоз- начение харак- терных точек границ	Координаты, м				Метод определения координат	Формулы, примененные для расчета средней квадратической погрешности определения координат характерных точек границ (Mt), с подставленными в такие формулы значениями и итоговые (вычисленные) значения Mt, м	Описание закрепления точки
	содержатся в Едином государственном реестре недвижимости		определены в результате выполнения комплексных кадастровых работ				
	X	Y	X	Y			
1	2	3	4	5	6	7	8
1	457 047,36	1 219 087,30	—	—	—	0,20	Закрепление отсутствует
2	457 045,65	1 219 106,61	—	—			—
3	457 018,26	1 219 104,40	—	—			
4	457 017,95	1 219 104,38	—	—			
5	457 019,46	1 219 084,40	—	—			
н694У	—	—	457 047,56	1 219 086,96			
н692У	—	—	457 045,50	1 219 107,08			
н681У	—	—	457 018,74	1 219 104,63			
н679У	—	—	457 020,18	1 219 084,47			
1	457 047,36	1 219 087,30	—	—			Закрепление отсутствует

2. Сведения о частях границ уточняемого земельного участка с кадастровым номером

67:18:0051301:101

Обозначение части границ		Горизонтальное проложение (S), м	Описание прохождения части границ	Сведения о согласовании местоположения границ (согласовано/спорное)
от т.	до т.			
1	2	3	4	5
н694У	н692У	20,23	—	согласовано
н692У	н681У	26,87		
н681У	н679У	20,21		
н679У	н694У	27,49		

3. Сведения о характеристиках уточняемого земельного участка с кадастровым номером

67:18:0051301:101

№ п/п	Наименование характеристики	Значение характеристики
1	2	3

1	2	3
1.	Адрес земельного участка	—
1.1.	Сведения о местоположении земельного участка (при отсутствии адреса) в структурированном в соответствии с федеральной информационной адресной системой виде	Российская Федерация, Смоленская область, Смоленский р-н, с.н.т."Источник" тер
1.2.	Дополнительные сведения о местоположении земельного участка	—
2.	Площадь земельного участка \pm величина погрешности определения (вычисления) площади ($P \pm \Delta P$), м ²	$550 \pm 16,00$
3.	Формула, примененная для вычисления предельной погрешности определения площади земельного участка, с подставленными значениями и итоговые (вычисленные) значения	$3,5*0,20*\sqrt{(550,00)} = 16$
4.	Площадь земельного участка согласно сведениям Единого государственного реестра недвижимости (Ркад), м ²	550,00
5.	Оценка расхождения Р и Ркад ($P - P_{кад}$), м ²	0
6.	Предельный минимальный и максимальный размеры земельного участка (Рмин и Рмакс), м ²	Рмин = — Рмакс = —
7.	Кадастровый или иной государственный учетный номер (инвентарный) здания, сооружения, объекта незавершенного строительства, расположенного на земельном участке	—
8.	Вид (виды) разрешенного использования	Для индивидуального садоводства и огородничества
8.1.	Дополнительные сведения об использовании земельного участка	—
9.	Сведения о земельных участках (землях общего пользования, территории общего пользования), посредством которых обеспечивается доступ	—
10.	Иные сведения	—
4. Пояснения к сведениям об уточняемом земельном участке с кадастровым номером		67:18:0051301:101 :
1.	—	

1. Сведения о характерных точках границ уточняемого земельного участка с кадастровым номером67:18:0051301:102:

Система координатМСК-67, зона 1Зона №1

Обоз- начение харак- терных точек границ	Координаты, м				Метод определения координат	Формулы, примененные для расчета средней квадратической погрешности определения координат характерных точек границ (Mt), с подставленными в такие формулы значениями и итоговые (вычисленные) значения Mt, м	Описание закрепления точки
	содержатся в Едином государственном реестре недвижимости		определены в результате выполнения комплексных кадастровых работ				
	X	Y	X	Y			
1	2	3	4	5	6	7	8
74	457 051,42	1 219 108,03	—	—	—	0,20	Закрепление отсутствует
75	457 078,76	1 219 110,60	—	—			металлический столб
76	457 076,72	1 219 131,16	—	—			—
77	457 049,46	1 219 128,29	—	—			Закрепление отсутствует
н711У	—	—	457 079,27	1 219 110,22			—
н713У	—	—	457 077,41	1 219 130,69			
н714У	—	—	457 049,96	1 219 128,34			
н712У	—	—	457 051,96	1 219 108,49			
74	457 051,42	1 219 108,03	—	—			Закрепление отсутствует

2. Сведения о частях границ уточняемого земельного участка с кадастровым номером67:18:0051301:102:

Обозначение части границ		Горизонтальное проложение (S), м	Описание прохождения части границ	Сведения о согласовании местоположения границ (согласовано/спорное)
от т.	до т.			
1	2	3	4	5
н711У	н713У	20,55	—	согласовано
н713У	н714У	27,55		
н714У	н712У	19,95		
н712У	н711У	27,36		

3. Сведения о характеристиках уточняемого земельного участка с кадастровым номером67:18:0051301:102:

№ п/п	Наименование характеристики	Значение характеристики
1	2	3

1	2	3
1.	Адрес земельного участка	—
1.1.	Сведения о местоположении земельного участка (при отсутствии адреса) в структурированном в соответствии с федеральной информационной адресной системой виде	Российская Федерация, Смоленская область, Смоленский р-н, Михновское с/п, Александровка д
1.2.	Дополнительные сведения о местоположении земельного участка	—
2.	Площадь земельного участка \pm величина погрешности определения (вычисления) площади ($P \pm \Delta P$), м ²	$556 \pm 17,00$
3.	Формула, примененная для вычисления предельной погрешности определения площади земельного участка, с подставленными значениями и итоговые (вычисленные) значения	$3,5*0,20*\sqrt{(556,00)} = 17$
4.	Площадь земельного участка согласно сведениям Единого государственного реестра недвижимости (Ркад), м ²	563,00
5.	Оценка расхождения Р и Ркад ($P - P_{кад}$), м ²	7
6.	Предельный минимальный и максимальный размеры земельного участка (Рмин и Рмакс), м ²	Рмин = — Рмакс = —
7.	Кадастровый или иной государственный учетный номер (инвентарный) здания, сооружения, объекта незавершенного строительства, расположенного на земельном участке	—
8.	Вид (виды) разрешенного использования	Для индивидуального садоводства и огородничества
8.1.	Дополнительные сведения об использовании земельного участка	—
9.	Сведения о земельных участках (землях общего пользования, территории общего пользования), посредством которых обеспечивается доступ	—
10.	Иные сведения	—
4. Пояснения к сведениям об уточняемом земельном участке с кадастровым номером		67:18:0051301:102 :
1.	—	

1. Сведения о характерных точках границ уточняемого земельного участка с кадастровым номером					67:18:0051301:103			:
Система координат			МСК-67, зона 1			Зона № 1		
Обозначение характерных точек границ	Координаты, м				Метод определения координат	Формулы, примененные для расчета средней квадратической погрешности определения координат характерных точек границ (Mt), с подставленными в такие формулы значениями и итоговые (вычисленные) значения Mt, м	Описание закрепления точки	
	содержатся в Едином государственном реестре недвижимости		определены в результате выполнения комплексных кадастровых работ					
	X	Y	X	Y				
1	2	3	4	5	6	7	8	
1	457 045,66	1 219 106,61	—	—	—	0,20	Закрепление отсутствует	
2	457 045,59	1 219 107,29	—	—				
3	457 044,16	1 219 126,47	—	—				
1	457 018,81	1 219 122,96	—	—			—	
4	457 016,75	1 219 122,68	—	—				
2	457 018,19	1 219 105,22	—	—				
3	457 018,26	1 219 104,40	—	—				
н692У	—	—	457 045,50	1 219 107,08				
н693У	—	—	457 044,14	1 219 127,50				
н690У	—	—	457 040,72	1 219 127,25				
н682У	—	—	457 017,18	1 219 124,74				
н681У	—	—	457 018,74	1 219 104,63				
1	457 045,66	1 219 106,61	—	—			Закрепление отсутствует	
2. Сведения о частях границ уточняемого земельного участка с кадастровым номером					67:18:0051301:103			:
Обозначение части границ		Горизонтальное проложение (S), м	Описание прохождения части границ		Сведения о согласовании местоположения границ (согласовано/спорное)			
от т.	до т.							
1	2	3	4		5			
н692У	н693У	20,47	—		согласовано			
н693У	н690У	3,43						
н690У	н682У	23,67						
н682У	н681У	20,17						
н681У	н692У	26,87						

3. Сведения о характеристиках уточняемого земельного участка с кадастровым номером <u>67:18:0051301:103</u> :		
№ п/п	Наименование характеристики	Значение характеристики
1	2	3
1.	Адрес земельного участка	—
1.1.	Сведения о местоположении земельного участка (при отсутствии адреса) в структурированном в соответствии с федеральной информационной адресной системой виде	Российская Федерация, Смоленская область, Смоленский р-н, Источник (СКТБ ИТ) снт
1.2.	Дополнительные сведения о местоположении земельного участка	—
2.	Площадь земельного участка ± величина погрешности определения (вычисления) площади ($P \pm \Delta P$), м²	$549 \pm 16,00$
3.	Формула, примененная для вычисления предельной погрешности определения площади земельного участка, с подставленными значениями и итоговые (вычисленные) значения	$3,5 * 0,20 * \sqrt{(549,00)} = 16$
4.	Площадь земельного участка согласно сведениям Единого государственного реестра недвижимости (Ркад), м²	527,00
5.	Оценка расхождения Р и Ркад ($P - P_{кад}$), м²	22
6.	Предельный минимальный и максимальный размеры земельного участка (Рмин и Рмакс), м²	Рмин = — Рмакс = —
7.	Кадастровый или иной государственный учетный номер (инвентарный) здания, сооружения, объекта незавершенного строительства, расположенного на земельном участке	—
8.	Вид (виды) разрешенного использования	садоводство
8.1.	Дополнительные сведения об использовании земельного участка	—
9.	Сведения о земельных участках (землях общего пользования, территории общего пользования), посредством которых обеспечивается доступ	—
10.	Иные сведения	—
4. Пояснения к сведениям об уточняемом земельном участке с кадастровым номером <u>67:18:0051301:103</u> :		
1.	—	

1. Сведения о характерных точках границ уточняемого земельного участка с кадастровым номером

67:18:0051301:104

:

Система координат

МСК-67, зона 1

Зона №

1

Обоз- начение харак- терных точек границ	Координаты, м				Метод определения координат	Формулы, примененные для расчета средней квадратической погрешности определения координат характерных точек границ (Mt), с подставленными в такие формулы значениями и итоговые (вычисленные) значения Mt, м	Описание закрепления точки
	содержатся в Едином государственном реестре недвижимости		определены в результате выполнения комплексных кадастровых работ				
	X	Y	X	Y			
1	2	3	4	5	6	7	8
77	457 049,46	1 219 128,29	—	—	—	0,20	Закрепление отсутствует
108	457 076,72	1 219 131,12	—	—			—
109	457 075,45	1 219 151,20	—	—			Закрепление отсутствует
107	457 046,77	1 219 150,14	—	—			
н713У	—	—	457 077,41	1 219 130,69			—
н715У	—	—	457 076,37	1 219 151,96			
н716У	—	—	457 048,06	1 219 150,57			
н714У	—	—	457 049,96	1 219 128,34			
77	457 049,46	1 219 128,29	—	—			Закрепление отсутствует

2. Сведения о частях границ уточняемого земельного участка с кадастровым номером

67:18:0051301:104

:

Обозначение части границ		Горизонтальное проложение (S), м	Описание прохождения части границ	Сведения о согласовании местоположения границ (согласовано/спорное)
от т.	до т.			
1	2	3	4	5
н713У	н715У	21,30	—	согласовано
н715У	н716У	28,34		
н716У	н714У	22,31		
н714У	н713У	27,55		

3. Сведения о характеристиках уточняемого земельного участка с кадастровым номером

67:18:0051301:104

:

№ п/п	Наименование характеристики	Значение характеристики
1	2	3

1	2	3
1.	Адрес земельного участка	—
1.1.	Сведения о местоположении земельного участка (при отсутствии адреса) в структурированном в соответствии с федеральной информационной адресной системой виде	Российская Федерация, Смоленская область, Смоленский р-н, Михновское с/п, Александровка д
1.2.	Дополнительные сведения о местоположении земельного участка	—
2.	Площадь земельного участка \pm величина погрешности определения (вычисления) площади ($P \pm \Delta P$), м ²	$609 \pm 17,00$
3.	Формула, примененная для вычисления предельной погрешности определения площади земельного участка, с подставленными значениями и итоговые (вычисленные) значения	$3,5*0,20*\sqrt{(609,00)} = 17$
4.	Площадь земельного участка согласно сведениям Единого государственного реестра недвижимости (Ркад), м ²	590,00
5.	Оценка расхождения Р и Ркад ($P - P_{кад}$), м ²	19
6.	Предельный минимальный и максимальный размеры земельного участка ($P_{мин}$ и $P_{макс}$), м ²	$P_{мин} = —$ $P_{макс} = —$
7.	Кадастровый или иной государственный учетный номер (инвентарный) здания, сооружения, объекта незавершенного строительства, расположенного на земельном участке	—
8.	Вид (виды) разрешенного использования	Для индивидуального садоводства и огородничества
8.1.	Дополнительные сведения об использовании земельного участка	—
9.	Сведения о земельных участках (землях общего пользования, территории общего пользования), посредством которых обеспечивается доступ	—
10.	Иные сведения	—
4. Пояснения к сведениям об уточняемом земельном участке с кадастровым номером		67:18:0051301:104 :
1.	—	

1. Сведения о характерных точках границ уточняемого земельного участка с кадастровым номером67:18:0051301:105:

Система координатМСК-67, зона 1Зона №1

Обоз- начение харак- терных точек границ	Координаты, м				Метод определения координат	Формулы, примененные для расчета средней квадратической погрешности определения координат характерных точек границ (Mt), с подставленными в такие формулы значениями и итоговые (вычисленные) значения Mt, м	Описание закрепления точки
	содержатся в Едином государственном реестре недвижимости		определены в результате выполнения комплексных кадастровых работ				
	X	Y	X	Y			
1	2	3	4	5	6	7	8
99	457 044,54	1 219 126,52	—	—	—	0,20	Закрепление отсутствует
100	457 041,37	1 219 149,45	—	—			
101	457 015,90	1 219 145,92	—	—			
1	457 018,81	1 219 122,96	—	—			
н690У	—	—	457 040,72	1 219 127,25			
н691У	—	—	457 038,76	1 219 153,66			
н685У	—	—	457 014,27	1 219 151,97			
н682У	—	—	457 017,18	1 219 124,74			
99	457 044,54	1 219 126,52	—	—			Закрепление отсутствует

2. Сведения о частях границ уточняемого земельного участка с кадастровым номером67:18:0051301:105:

Обозначение части границ		Горизонтальное проложение (S), м	Описание прохождения части границ	Сведения о согласовании местоположения границ (согласовано/спорное)
от т.	до т.			
1	2	3	4	5
н690У	н691У	26,48	—	согласовано
н691У	н685У	24,55		
н685У	н682У	27,39		
н682У	н690У	23,67		

3. Сведения о характеристиках уточняемого земельного участка с кадастровым номером67:18:0051301:105:

№ п/п	Наименование характеристики	Значение характеристики
1	2	3

1	2	3
1.	Адрес земельного участка	—
1.1.	Сведения о местоположении земельного участка (при отсутствии адреса) в структурированном в соответствии с федеральной информационной адресной системой виде	Российская Федерация, Смоленская область, Смоленский р-н, Михновское с/п, Александровка д
1.2.	Дополнительные сведения о местоположении земельного участка	—
2.	Площадь земельного участка \pm величина погрешности определения (вычисления) площади ($P \pm \Delta P$), м ²	649 \pm 18,00
3.	Формула, примененная для вычисления предельной погрешности определения площади земельного участка, с подставленными значениями и итоговые (вычисленные) значения	$3,5 \cdot 0,20 \cdot \sqrt{(649,00)} = 18$
4.	Площадь земельного участка согласно сведениям Единого государственного реестра недвижимости (Ркад), м ²	598,00
5.	Оценка расхождения Р и Ркад ($P - P_{кад}$), м ²	51
6.	Предельный минимальный и максимальный размеры земельного участка ($P_{мин}$ и $P_{макс}$), м ²	$P_{мин} = —$ $P_{макс} = —$
7.	Кадастровый или иной государственный учетный номер (инвентарный) здания, сооружения, объекта незавершенного строительства, расположенного на земельном участке	—
8.	Вид (виды) разрешенного использования	для индивидуального садоводства и огородничества
8.1.	Дополнительные сведения об использовании земельного участка	—
9.	Сведения о земельных участках (землях общего пользования, территории общего пользования), посредством которых обеспечивается доступ	—
10.	Иные сведения	—
4. Пояснения к сведениям об уточняемом земельном участке с кадастровым номером		67:18:0051301:105 :
1.	—	

1. Сведения о характерных точках границ уточняемого земельного участка с кадастровым номером						67:18:0051301:106		:
Система координат				МСК-67, зона 1		Зона № 1		
Обоз- начение харак- терных точек границ	Координаты, м				Метод определения координат	Формулы, примененные для расчета средней квадратической погрешности определения координат характерных точек границ (Mt), с подставленными в такие формулы значениями и итоговые (вычисленные) значения Mt, м	Описание закрепления точки	
	содержатся в Едином государственном реестре недвижимости		определены в результате выполнения комплексных кадастровых работ					
	X	Y	X	Y				
1	2	3	4	5	6	7	8	
1	457 075,27	1 219 153,77	—	—	—	0,20	Закрепление отсутствует	
2	457 077,74	1 219 172,34	—	—				
3	457 073,71	1 219 172,35	—	—				
4	457 073,42	1 219 175,25	—	—				
5	457 059,90	1 219 175,15	—	—				
6	457 045,41	1 219 173,88	—	—				
7	457 046,77	1 219 152,08	—	—				
н715У	—	—	457 076,37	1 219 151,96			—	
н717У	—	—	457 076,37	1 219 173,07				
н719У	—	—	457 074,05	1 219 174,79				
н718У	—	—	457 045,81	1 219 173,06				
н716У	—	—	457 048,06	1 219 150,57				
1	457 075,27	1 219 153,77	—	—			Закрепление отсутствует	
2. Сведения о частях границ уточняемого земельного участка с кадастровым номером						67:18:0051301:106		:
Обозначение части границ		Горизонтальное проложение (S), м	Описание прохождения части границ	Сведения о согласовании местоположения границ (согласовано/спорное)				
от т.	до т.							
1	2	3	4	5				
н715У	н717У	21,11	—	согласовано				
н717У	н719У	2,89						
н719У	н718У	28,29						
н718У	н716У	22,60						
н716У	н715У	28,34						

3. Сведения о характеристиках уточняемого земельного участка с кадастровым номером 67:18:0051301:106 :		
№ п/п	Наименование характеристики	Значение характеристики
1	2	3
1.	Адрес земельного участка	—
1.1.	Сведения о местоположении земельного участка (при отсутствии адреса) в структурированном в соответствии с федеральной информационной адресной системой виде	Российская Федерация, Смоленская область, Смоленский р-н, с.т."Источник" тер, уч 90
1.2.	Дополнительные сведения о местоположении земельного участка	—
2.	Площадь земельного участка ± величина погрешности определения (вычисления) площади ($P \pm \Delta P$), м²	$669 \pm 18,00$
3.	Формула, примененная для вычисления предельной погрешности определения площади земельного участка, с подставленными значениями и итоговые (вычисленные) значения	$3,5*0,20*\sqrt{(669,00)} = 18$
4.	Площадь земельного участка согласно сведениям Единого государственного реестра недвижимости (Ркад), м²	660,00
5.	Оценка расхождения Р и Ркад ($P - P_{кад}$), м²	9
6.	Предельный минимальный и максимальный размеры земельного участка (Рмин и Рмакс), м²	Рмин = — Рмакс = —
7.	Кадастровый или иной государственный учетный номер (инвентарный) здания, сооружения, объекта незавершенного строительства, расположенного на земельном участке	—
8.	Вид (виды) разрешенного использования	ведение садоводства
8.1.	Дополнительные сведения об использовании земельного участка	—
9.	Сведения о земельных участках (землях общего пользования, территории общего пользования), посредством которых обеспечивается доступ	—
10.	Иные сведения	—
4. Пояснения к сведениям об уточняемом земельном участке с кадастровым номером 67:18:0051301:106 :		
1.	—	

1. Сведения о характерных точках границ уточняемого земельного участка с кадастровым номером67:18:0051301:107:

Система координатМСК-67, зона 1Зона №1

Обоз- начение харак- терных точек границ	Координаты, м				Метод определения координат	Формулы, примененные для расчета средней квадратической погрешности определения координат характерных точек границ (Mt), с подставленными в такие формулы значениями и итоговые (вычисленные) значения Mt, м	Описание закрепления точки
	содержатся в Едином государственном реестре недвижимости		определены в результате выполнения комплексных кадастровых работ				
	X	Y	X	Y			
1	2	3	4	5	6	7	8
1	457 040,26	1 219 153,74	—	—	—	0,20	Закрепление отсутствует
2	457 039,29	1 219 173,89	—	—			
1	457 012,48	1 219 173,03	—	—			
2	457 014,07	1 219 152,66	—	—			
н688У	—	—	457 041,51	1 219 153,85			—
н689У	—	—	457 040,82	1 219 172,78			
н687У	—	—	457 012,82	1 219 172,93			
н685У	—	—	457 014,27	1 219 151,97			
н691У	—	—	457 038,76	1 219 153,66			
1	457 040,26	1 219 153,74	—	—			

2. Сведения о частях границ уточняемого земельного участка с кадастровым номером67:18:0051301:107:

Обозначение части границ		Горизонтальное проложение (S), м	Описание прохождения части границ	Сведения о согласовании местоположения границ (согласовано/спорное)
от т.	до т.			
1	2	3	4	5
н688У	н689У	18,94	—	согласовано
н689У	н687У	28,00		
н687У	н685У	21,01		
н685У	н691У	24,55		
н691У	н688У	2,76		

3. Сведения о характеристиках уточняемого земельного участка с кадастровым номером67:18:0051301:107:

№ п/п	Наименование характеристики	Значение характеристики
1	2	3

1	2	3
1.	Адрес земельного участка	—
1.1.	Сведения о местоположении земельного участка (при отсутствии адреса) в структурированном в соответствии с федеральной информационной адресной системой виде	Российская Федерация, Смоленская область, Смоленский р-н, Михновское с/п, с.т. "Источник СКТБ ИТ" снт, уч №91
1.2.	Дополнительные сведения о местоположении земельного участка	—
2.	Площадь земельного участка \pm величина погрешности определения (вычисления) площади ($P \pm \Delta P$), м ²	552 \pm 16,00
3.	Формула, примененная для вычисления предельной погрешности определения площади земельного участка, с подставленными значениями и итоговые (вычисленные) значения	$3,5 \cdot 0,20 \cdot \sqrt{(552,00)} = 16$
4.	Площадь земельного участка согласно сведениям Единого государственного реестра недвижимости (Ркад), м ²	538,00
5.	Оценка расхождения Р и Ркад ($P - P_{кад}$), м ²	14
6.	Предельный минимальный и максимальный размеры земельного участка (Рмин и Рмакс), м ²	Рмин = — Рмакс = —
7.	Кадастровый или иной государственный учетный номер (инвентарный) здания, сооружения, объекта незавершенного строительства, расположенного на земельном участке	67:18:0051301:291
8.	Вид (виды) разрешенного использования	ведение садоводства
8.1.	Дополнительные сведения об использовании земельного участка	—
9.	Сведения о земельных участках (землях общего пользования, территории общего пользования), посредством которых обеспечивается доступ	—
10.	Иные сведения	—
4. Пояснения к сведениям об уточняемом земельном участке с кадастровым номером		67:18:0051301:107 :
1.	—	

1. Сведения о характерных точках границ уточняемого земельного участка с кадастровым номером						67:18:0051301:108		:
Система координат		МСК-67, зона 1				Зона № 1		
Обозначение характерных точек границ	Координаты, м				Метод определения координат	Формулы, примененные для расчета средней квадратической погрешности определения координат характерных точек границ (Mt), с подставленными в такие формулы значениями и итоговые (вычисленные) значения Mt, м	Описание закрепления точки	
	содержатся в Едином государственном реестре недвижимости		определены в результате выполнения комплексных кадастровых работ					
	X	Y	X	Y				
1	2	3	4	5	6	7	8	
1	457 172,48	1 218 893,73	—	—	—	0,20	Временный межевой знак	
2	457 169,96	1 218 913,83	—	—			Закрепление отсутствует	
6	457 130,54	1 218 907,99	—	—				
4	457 129,72	1 218 907,89	—	—				
5	457 131,84	1 218 890,36	—	—				
6	457 135,00	1 218 888,81	—	—				
н567У	—	—	457 172,46	1 218 892,51			—	
н568У	—	—	457 170,43	1 218 913,06				
н577У	—	—	457 131,27	1 218 908,10				
н569У	—	—	457 129,92	1 218 907,91				
н570У	—	—	457 132,25	1 218 890,59				
н570У	—	—	457 135,82	1 218 888,22				
н571У	—	—	457 154,85	1 218 890,38				
1	457 172,48	1 218 893,73	—	—	Временный межевой знак			
2. Сведения о частях границ уточняемого земельного участка с кадастровым номером						67:18:0051301:108		:
Обозначение части границ		Горизонтальное проложение (S), м	Описание прохождения части границ	Сведения о согласовании местоположения границ (согласовано/спорное)				
от т.	до т.							
1	2	3	4	5				
н567У	н568У	20,65	—	согласовано				
н568У	н577У	39,47						
н577У	н569У	1,36						
н569У	н570У	17,48						
н570У	н570У	4,29						

1	2	3	4	5
н570У	н571У	19,15	—	согласовано
н571У	н567У	17,74		
3. Сведения о характеристиках уточняемого земельного участка с кадастровым номером			67:18:0051301:108 :	
№ п/п	Наименование характеристики		Значение характеристики	
1	2		3	
1.	Адрес земельного участка		—	
1.1.	Сведения о местоположении земельного участка (при отсутствии адреса) в структурированном в соответствии с федеральной информационной адресной системой виде		Российская Федерация, Смоленская область, Смоленский р-н, с.н.т."Источник" тер	
1.2.	Дополнительные сведения о местоположении земельного участка		—	
2.	Площадь земельного участка ± величина погрешности определения (вычисления) площади (Р ± ΔР), м²		825 ± 10,00	
3.	Формула, примененная для вычисления предельной погрешности определения площади земельного участка, с подставленными значениями и итоговые (вычисленные) значения		3,5*0,10*√(825,00) = 10	
4.	Площадь земельного участка согласно сведениям Единого государственного реестра недвижимости (Ркад), м²		808,00	
5.	Оценка расхождения Р и Ркад (Р - Ркад), м²		17	
6.	Предельный минимальный и максимальный размеры земельного участка (Рмин и Рмакс), м²		Рмин = — Рмакс = —	
7.	Кадастровый или иной государственный учетный номер (инвентарный) здания, сооружения, объекта незавершенного строительства, расположенного на земельном участке		—	
8.	Вид (виды) разрешенного использования		для индивидуального садоводства и огородничества	
8.1.	Дополнительные сведения об использовании земельного участка		—	
9.	Сведения о земельных участках (землях общего пользования, территории общего пользования), посредством которых обеспечивается доступ		—	
10.	Иные сведения		—	
4. Пояснения к сведениям об уточняемом земельном участке с кадастровым номером			67:18:0051301:108 :	
1.	—			

1. Сведения о характерных точках границ уточняемого земельного участка с кадастровым номером67:18:0051301:109:

Система координатМСК-67, зона 1Зона №1

Обоз- начение харак- терных точек границ	Координаты, м				Метод определения координат	Формулы, примененные для расчета средней квадратической погрешности определения координат характерных точек границ (Mt), с подставленными в такие формулы значениями и итоговые (вычисленные) значения Mt, м	Описание закрепления точки
	содержатся в Едином государственном реестре недвижимости		определены в результате выполнения комплексных кадастровых работ				
	X	Y	X	Y			
1	2	3	4	5	6	7	8
н640У	—	—	456 879,90	1 219 131,02	—	0,20	—
н641У	—	—	456 881,20	1 219 167,06			Закрепление отсутствует
1	456 880,01	1 219 132,49	—	—			
2	456 880,98	1 219 167,78	—	—			
3	456 862,70	1 219 167,07	456 862,70	1 219 167,07			
4	456 862,61	1 219 132,23	—	—			
н642У	—	—	456 863,32	1 219 130,70			—
н640У	—	—	456 879,90	1 219 131,02			

2. Сведения о частях границ уточняемого земельного участка с кадастровым номером67:18:0051301:109:

Обозначение части границ		Горизонтальное проложение (S), м	Описание прохождения части границ	Сведения о согласовании местоположения границ (согласовано/спорное)
от т.	до т.			
1	2	3	4	5
н640У	н641У	36,06	—	согласовано
н641У	3	18,50		
3	н642У	36,38		
н642У	н640У	16,58		

3. Сведения о характеристиках уточняемого земельного участка с кадастровым номером67:18:0051301:109:

№ п/п	Наименование характеристики	Значение характеристики
1	2	3

1	2	3
1.	Адрес земельного участка	—
1.1.	Сведения о местоположении земельного участка (при отсутствии адреса) в структурированном в соответствии с федеральной информационной адресной системой виде	Российская Федерация, Смоленская область, Смоленский р-н, "Источник" тер, уч №93
1.2.	Дополнительные сведения о местоположении земельного участка	—
2.	Площадь земельного участка \pm величина погрешности определения (вычисления) площади ($P \pm \Delta P$), м ²	$635 \pm 18,00$
3.	Формула, примененная для вычисления предельной погрешности определения площади земельного участка, с подставленными значениями и итоговые (вычисленные) значения	$3,5*0,20*\sqrt{(635,00)} = 18$
4.	Площадь земельного участка согласно сведениям Единого государственного реестра недвижимости (Ркад), м ²	625,00
5.	Оценка расхождения Р и Ркад ($P - P_{кад}$), м ²	10
6.	Предельный минимальный и максимальный размеры земельного участка (Рмин и Рмакс), м ²	Рмин = — Рмакс = —
7.	Кадастровый или иной государственный учетный номер (инвентарный) здания, сооружения, объекта незавершенного строительства, расположенного на земельном участке	—
8.	Вид (виды) разрешенного использования	Для индивидуального садоводства и огородничества
8.1.	Дополнительные сведения об использовании земельного участка	—
9.	Сведения о земельных участках (землях общего пользования, территории общего пользования), посредством которых обеспечивается доступ	—
10.	Иные сведения	—
4. Пояснения к сведениям об уточняемом земельном участке с кадастровым номером		67:18:0051301:109 :
1.	—	

1. Сведения о характерных точках границ уточняемого земельного участка с кадастровым номером67:18:0051301:11:

Система координатМСК-67, зона 1Зона №1

Обоз- начение харак- терных точек границ	Координаты, м				Метод определения координат	Формулы, примененные для расчета средней квадратической погрешности определения координат характерных точек границ (Mt), с подставленными в такие формулы значениями и итоговые (вычисленные) значения Mt, м	Описание закрепления точки
	содержатся в Едином государственном реестре недвижимости		определены в результате выполнения комплексных кадастровых работ				
	X	Y	X	Y			
1	2	3	4	5	6	7	8
н685У	—	—	457 014,27	1 219 151,97	—	0,20	—
н687У	—	—	457 012,82	1 219 172,93			—
1	457 014,12	1 219 152,08	—	—			-
1	457 012,48	1 219 173,03	—	—			Закрепление отсутствует
3	456 984,17	1 219 171,23	456 984,17	1 219 171,23			
4	456 985,74	1 219 150,19	—	—			
н686У	—	—	456 986,12	1 219 150,40			—
н685У	—	—	457 014,27	1 219 151,97			

2. Сведения о частях границ уточняемого земельного участка с кадастровым номером67:18:0051301:11:

Обозначение части границ		Горизонтальное проложение (S), м	Описание прохождения части границ	Сведения о согласовании местоположения границ (согласовано/спорное)
от т.	до т.			
1	2	3	4	5
н685У	н687У	21,01	—	согласовано
н687У	3	28,70		
3	н686У	20,92		
н686У	н685У	28,19		

3. Сведения о характеристиках уточняемого земельного участка с кадастровым номером67:18:0051301:11:

№ п/п	Наименование характеристики	Значение характеристики
1	2	3

1	2	3
1.	Адрес земельного участка	—
1.1.	Сведения о местоположении земельного участка (при отсутствии адреса) в структурированном в соответствии с федеральной информационной адресной системой виде	Российская Федерация, Смоленская область, Смоленский р-н, с.н.т."Источник" тер
1.2.	Дополнительные сведения о местоположении земельного участка	—
2.	Площадь земельного участка \pm величина погрешности определения (вычисления) площади ($P \pm \Delta P$), м ²	596 \pm 17,00
3.	Формула, примененная для вычисления предельной погрешности определения площади земельного участка, с подставленными значениями и итоговые (вычисленные) значения	$3,5*0,20*\sqrt{(596,00)} = 17$
4.	Площадь земельного участка согласно сведениям Единого государственного реестра недвижимости (Ркад), м ²	598,00
5.	Оценка расхождения Р и Ркад ($P - P_{кад}$), м ²	2
6.	Предельный минимальный и максимальный размеры земельного участка ($P_{мин}$ и $P_{макс}$), м ²	$P_{мин} = —$ $P_{макс} = —$
7.	Кадастровый или иной государственный учетный номер (инвентарный) здания, сооружения, объекта незавершенного строительства, расположенного на земельном участке	—
8.	Вид (виды) разрешенного использования	для ведения садоводства
8.1.	Дополнительные сведения об использовании земельного участка	—
9.	Сведения о земельных участках (землях общего пользования, территории общего пользования), посредством которых обеспечивается доступ	—
10.	Иные сведения	—
4. Пояснения к сведениям об уточняемом земельном участке с кадастровым номером		67:18:0051301:11 :
1.	—	

1. Сведения о характерных точках границ уточняемого земельного участка с кадастровым номером67:18:0051301:110:

Система координатМСК-67, зона 1Зона №1

Обоз- начение харак- терных точек границ	Координаты, м				Метод определения координат	Формулы, примененные для расчета средней квадратической погрешности определения координат характерных точек границ (Mt), с подставленными в такие формулы значениями и итоговые (вычисленные) значения Mt, м	Описание закрепления точки
	содержатся в Едином государственном реестре недвижимости		определены в результате выполнения комплексных кадастровых работ				
	X	Y	X	Y			
1	2	3	4	5	6	7	8
1	456 897,86	1 219 133,27	—	—	—	0,20	Закрепление отсутствует
2	456 898,71	1 219 168,50	—	—			
2	456 880,98	1 219 167,78	—	—			
1	456 880,01	1 219 132,49	—	—			
н643У	—	—	456 897,67	1 219 131,02			—
н648У	—	—	456 897,71	1 219 132,75			
н644У	—	—	456 898,55	1 219 167,86			
н641У	—	—	456 881,20	1 219 167,06			
н640У	—	—	456 879,90	1 219 131,02			
1	456 897,86	1 219 133,27	—	—			Закрепление отсутствует

2. Сведения о частях границ уточняемого земельного участка с кадастровым номером67:18:0051301:110:

Обозначение части границ		Горизонтальное проложение (S), м	Описание прохождения части границ	Сведения о согласовании местоположения границ (согласовано/спорное)
от т.	до т.			
1	2	3	4	5
н643У	н648У	1,73	—	согласовано
н648У	н644У	35,12		
н644У	н641У	17,37		
н641У	н640У	36,06		
н640У	н643У	17,77		

3. Сведения о характеристиках уточняемого земельного участка с кадастровым номером67:18:0051301:110:

№ п/п	Наименование характеристики	Значение характеристики
1	2	3

1	2	3
1.	Адрес земельного участка	—
1.1.	Сведения о местоположении земельного участка (при отсутствии адреса) в структурированном в соответствии с федеральной информационной адресной системой виде	Российская Федерация, Смоленская область, Смоленский р-н, с.н.т."Источник" тер
1.2.	Дополнительные сведения о местоположении земельного участка	—
2.	Площадь земельного участка \pm величина погрешности определения (вычисления) площади ($P \pm \Delta P$), м ²	639 \pm 18,00
3.	Формула, примененная для вычисления предельной погрешности определения площади земельного участка, с подставленными значениями и итоговые (вычисленные) значения	$3,5*0,20*\sqrt{(639,00)} = 18$
4.	Площадь земельного участка согласно сведениям Единого государственного реестра недвижимости (Ркад), м ²	627,00
5.	Оценка расхождения Р и Ркад ($P - P_{кад}$), м ²	12
6.	Предельный минимальный и максимальный размеры земельного участка (Рмин и Рмакс), м ²	Рмин = — Рмакс = —
7.	Кадастровый или иной государственный учетный номер (инвентарный) здания, сооружения, объекта незавершенного строительства, расположенного на земельном участке	—
8.	Вид (виды) разрешенного использования	для индивидуального садоводства и огородничества
8.1.	Дополнительные сведения об использовании земельного участка	—
9.	Сведения о земельных участках (землях общего пользования, территории общего пользования), посредством которых обеспечивается доступ	—
10.	Иные сведения	—
4. Пояснения к сведениям об уточняемом земельном участке с кадастровым номером		67:18:0051301:110 :
1.	—	

1. Сведения о характерных точках границ уточняемого земельного участка с кадастровым номером

67:18:0051301:111

:

Система координат

МСК-67, зона 1

Зона №

1

Обозначение характерных точек границ	Координаты, м				Метод определения координат	Формулы, примененные для расчета средней квадратической погрешности определения координат характерных точек границ (Mt), с подставленными в такие формулы значениями и итоговые (вычисленные) значения Mt, м	Описание закрепления точки	
	содержатся в Едином государственном реестре недвижимости		определены в результате выполнения комплексных кадастровых работ					
	X	Y	X	Y				
1	2	3	4	5	6	7	8	
1	456 934,32	1 219 135,15	—	—	—	0,20	Долговременный межевой знак	
1	456 934,62	1 219 169,93	—	—			Закрепление отсутствует	
2	456 916,65	1 219 169,32	—	—				
3	456 916,09	1 219 134,23	—	—				
н649У	—	—	456 934,29	1 219 134,30				—
н822У	—	—	456 934,29	1 219 166,67				
н650У	—	—	456 934,29	1 219 170,67				
н646У	—	—	456 916,28	1 219 169,52				
н645У	—	—	456 915,83	1 219 133,64			Долговременный межевой знак	
1	456 934,32	1 219 135,15	—	—				

2. Сведения о частях границ уточняемого земельного участка с кадастровым номером

67:18:0051301:111

:

Обозначение части границ		Горизонтальное проложение (S), м	Описание прохождения части границ	Сведения о согласовании местоположения границ (согласовано/спорное)
от т.	до т.			
1	2	3	4	5
н649У	н822У	32,37	—	согласовано
н822У	н650У	4,00		
н650У	н646У	18,05		
н646У	н645У	35,88		
н645У	н649У	18,47		

3. Сведения о характеристиках уточняемого земельного участка с кадастровым номером

67:18:0051301:111

:

№ п/п	Наименование характеристики	Значение характеристики
-------	-----------------------------	-------------------------

1	2	3
1.	Адрес земельного участка	—
1.1.	Сведения о местоположении земельного участка (при отсутствии адреса) в структурированном в соответствии с федеральной информационной адресной системой виде	Российская Федерация, Смоленская область, Смоленский р-н, с.н.т."Источник" тер, уч № 96
1.2.	Дополнительные сведения о местоположении земельного участка	—
2.	Площадь земельного участка \pm величина погрешности определения (вычисления) площади ($P \pm \Delta P$), м ²	659 \pm 18,00
3.	Формула, примененная для вычисления предельной погрешности определения площади земельного участка, с подставленными значениями и итоговые (вычисленные) значения	$3,5*0,20*\sqrt{(659,00)} = 18$
4.	Площадь земельного участка согласно сведениям Единого государственного реестра недвижимости (Ркад), м ²	632,00
5.	Оценка расхождения Р и Ркад ($P - P_{кад}$), м ²	27
6.	Предельный минимальный и максимальный размеры земельного участка (Рмин и Рмакс), м ²	Рмин = — Рмакс = —
7.	Кадастровый или иной государственный учетный номер (инвентарный) здания, сооружения, объекта незавершенного строительства, расположенного на земельном участке	—
8.	Вид (виды) разрешенного использования	для индивидуального садоводства и огородничества
8.1.	Дополнительные сведения об использовании земельного участка	—
9.	Сведения о земельных участках (землях общего пользования, территории общего пользования), посредством которых обеспечивается доступ	—
10.	Иные сведения	—
4. Пояснения к сведениям об уточняемом земельном участке с кадастровым номером		67:18:0051301:111 :
1.	—	

1. Сведения о характерных точках границ уточняемого земельного участка с кадастровым номером

67:18:0051301:113

:

Система координат

МСК-67, зона 1

Зона №

1

Обоз- начение харак- терных точек границ	Координаты, м				Метод определения координат	Формулы, примененные для расчета средней квадратической погрешности определения координат характерных точек границ (Mt), с подставленными в такие формулы значениями и итоговые (вычисленные) значения Mt, м	Описание закрепления точки
	содержатся в Едином государственном реестре недвижимости		определены в результате выполнения комплексных кадастровых работ				
	X	Y	X	Y			
1	2	3	4	5	6	7	8
1	456 988,12	1 219 122,81	—	—	—	0,20	Закрепление отсутствует
2	457 016,50	1 219 125,56	—	—			-
1	457 014,12	1 219 152,08	—	—			Закрепление отсутствует
4	456 985,74	1 219 150,19	—	—			—
н682У	—	—	457 017,18	1 219 124,74			
н685У	—	—	457 014,27	1 219 151,97			
н686У	—	—	456 986,12	1 219 150,40			
н683У	—	—	456 988,51	1 219 122,08			
1	456 988,12	1 219 122,81	—	—			Закрепление отсутствует

2. Сведения о частях границ уточняемого земельного участка с кадастровым номером

67:18:0051301:113

:

Обозначение части границ		Горизонтальное проложение (S), м	Описание прохождения части границ	Сведения о согласовании местоположения границ (согласовано/спорное)
от т.	до т.			
1	2	3	4	5
н682У	н685У	27,39	—	согласовано
н685У	н686У	28,19		
н686У	н683У	28,42		
н683У	н682У	28,79		

3. Сведения о характеристиках уточняемого земельного участка с кадастровым номером

67:18:0051301:113

:

№ п/п	Наименование характеристики	Значение характеристики
1	2	3

1	2	3
1.	Адрес земельного участка	—
1.1.	Сведения о местоположении земельного участка (при отсутствии адреса) в структурированном в соответствии с федеральной информационной адресной системой виде	Российская Федерация, Смоленская область, Смоленский р-н, с.т."Источник" тер, кв участок №100
1.2.	Дополнительные сведения о местоположении земельного участка	—
2.	Площадь земельного участка \pm величина погрешности определения (вычисления) площади ($P \pm \Delta P$), м ²	$795 \pm 20,00$
3.	Формула, примененная для вычисления предельной погрешности определения площади земельного участка, с подставленными значениями и итоговые (вычисленные) значения	$3,5*0,20*\sqrt{(795,00)} = 20$
4.	Площадь земельного участка согласно сведениям Единого государственного реестра недвижимости (Ркад), м ²	770,00
5.	Оценка расхождения Р и Ркад ($P - P_{кад}$), м ²	25
6.	Предельный минимальный и максимальный размеры земельного участка ($P_{мин}$ и $P_{макс}$), м ²	$P_{мин} = —$ $P_{макс} = —$
7.	Кадастровый или иной государственный учетный номер (инвентарный) здания, сооружения, объекта незавершенного строительства, расположенного на земельном участке	—
8.	Вид (виды) разрешенного использования	Для индивидуального садоводства и огородничества
8.1.	Дополнительные сведения об использовании земельного участка	—
9.	Сведения о земельных участках (землях общего пользования, территории общего пользования), посредством которых обеспечивается доступ	—
10.	Иные сведения	—
4. Пояснения к сведениям об уточняемом земельном участке с кадастровым номером		67:18:0051301:113 :
1.	—	

1. Сведения о характерных точках границ уточняемого земельного участка с кадастровым номером67:18:0051301:116:

Система координатМСК-67, зона 1Зона №1

Обоз- начение харак- терных точек границ	Координаты, м				Метод определения координат	Формулы, примененные для расчета средней квадратической погрешности определения координат характерных точек границ (Mt), с подставленными в такие формулы значениями и итоговые (вычисленные) значения Mt, м	Описание закрепления точки
	содержатся в Едином государственном реестре недвижимости		определены в результате выполнения комплексных кадастровых работ				
	X	Y	X	Y			
1	2	3	4	5	6	7	8
2							
1	456 983,02	1 219 060,58	456 983,02	1 219 060,58	—	0,20	Закрепление отсутствует
2	456 981,19	1 219 078,48	456 981,19	1 219 078,48			
3	456 970,14	1 219 077,35	456 970,14	1 219 077,35			
4	456 971,97	1 219 059,44	456 971,97	1 219 059,44			
5	456 979,29	1 219 060,19	456 979,29	1 219 060,19			
1	456 983,02	1 219 060,58	456 983,02	1 219 060,58			

2. Сведения о частях границ уточняемого земельного участка с кадастровым номером67:18:0051301:116:

Обозначение части границ		Горизонтальное проложение (S), м	Описание прохождения части границ	Сведения о согласовании местоположения границ (согласовано/спорное)
от т.	до т.			
1	2	3	4	5
2				
1	2	17,99	—	согласовано
2	3	11,11		
3	4	18,00		
4	5	7,36		
5	1	3,75		

3. Сведения о характеристиках уточняемого земельного участка с кадастровым номером67:18:0051301:116:

№ п/п	Наименование характеристики	Значение характеристики
1	2	3

1	2	3
1.	Адрес земельного участка	—
1.1.	Сведения о местоположении земельного участка (при отсутствии адреса) в структурированном в соответствии с федеральной информационной адресной системой виде	Российская Федерация, Смоленская область, Смоленский р-н, Михновское с/п, Александровка д
1.2.	Дополнительные сведения о местоположении земельного участка	—
2.	Площадь земельного участка \pm величина погрешности определения (вычисления) площади ($P \pm \Delta P$), м ²	$200 \pm 10,00$
3.	Формула, примененная для вычисления предельной погрешности определения площади земельного участка, с подставленными значениями и итоговые (вычисленные) значения	$9,90 = 10$
4.	Площадь земельного участка согласно сведениям Единого государственного реестра недвижимости (Ркад), м ²	761,00
5.	Оценка расхождения P и $R_{кад}$ ($P - R_{кад}$), м ²	561
6.	Предельный минимальный и максимальный размеры земельного участка ($R_{мин}$ и $R_{макс}$), м ²	$R_{мин} = —$ $R_{макс} = —$
7.	Кадастровый или иной государственный учетный номер (инвентарный) здания, сооружения, объекта незавершенного строительства, расположенного на земельном участке	—
8.	Вид (виды) разрешенного использования	для индивидуального садоводства и огородничества
8.1.	Дополнительные сведения об использовании земельного участка	—
9.	Сведения о земельных участках (землях общего пользования, территории общего пользования), посредством которых обеспечивается доступ	—
10.	Иные сведения	—
4. Пояснения к сведениям об уточняемом земельном участке с кадастровым номером		67:18:0051301:116 :
1.	—	

1. Сведения о характерных точках границ уточняемого земельного участка с кадастровым номером					67:18:0051301:117			:
Система координат		МСК-67, зона 1			Зона №			1
Обозначение характерных точек границ	Координаты, м				Метод определения координат	Формулы, примененные для расчета средней квадратической погрешности определения координат характерных точек границ (Mt), с подставленными в такие формулы значениями и итоговые (вычисленные) значения Mt, м	Описание закрепления точки	
	содержатся в Едином государственном реестре недвижимости		определены в результате выполнения комплексных кадастровых работ					
	X	Y	X	Y				
1	2	3	4	5	6	7	8	
1								
5	456 988,79	1 219 041,06	456 988,79	1 219 041,06	—	0,20	Закрепление отсутствует	
6	456 986,75	1 219 060,96	456 986,75	1 219 060,96				
5	456 979,29	1 219 060,19	456 979,29	1 219 060,19				
8	456 981,33	1 219 040,30	456 981,33	1 219 040,30				
5	456 988,79	1 219 041,06	456 988,79	1 219 041,06				
2								
1	457 023,40	1 219 044,38	—	—	—	0,20	—	
6	457 021,36	1 219 064,61	—	—			Закрепление отсутствует	
9	456 993,60	1 219 061,77	—	—				
4	456 995,51	1 219 041,71	—	—				
2	—	—	457 023,86	1 219 043,98			—	
н677У	—	—	457 022,02	1 219 064,22				
н678У	—	—	456 993,97	1 219 061,01				
н674У	—	—	456 996,20	1 219 040,98				
1	457 023,40	1 219 044,38	—	—				
2. Сведения о частях границ уточняемого земельного участка с кадастровым номером					67:18:0051301:117			:
Обозначение части границ		Горизонтальное проложение (S), м	Описание прохождения части границ		Сведения о согласовании местоположения границ (согласовано/спорное)			
от т.	до т.							
1	2	3	4		5			
1								
5	6	20,00	—		согласовано			
6	5	7,50						

1	2	3	4	5
5	8	19,99	—	согласовано
8	5	7,50		
2				
2	н677У	20,32	—	согласовано
н677У	н678У	28,23		
н678У	н674У	20,15		
н674У	2	27,82		
3. Сведения о характеристиках уточняемого земельного участка с кадастровым номером 67:18:0051301:117 :				
№ п/п	Наименование характеристики		Значение характеристики	
1	2		3	
1.	Адрес земельного участка		—	
1.1.	Сведения о местоположении земельного участка (при отсутствии адреса) в структурированном в соответствии с федеральной информационной адресной системой виде		Российская Федерация, Смоленская область, Смоленский р-н, "Источник" аал	
1.2.	Дополнительные сведения о местоположении земельного участка		—	
2.	Площадь земельного участка ± величина погрешности определения (вычисления) площади (Р ± ΔР), м²		717 ± 25,00, (1) 149,98 ± 8,57, (2) 567,18 ± 16,67	
3.	Формула, примененная для вычисления предельной погрешности определения площади земельного участка, с подставленными значениями и итоговые (вычисленные) значения		8,57 + 16,67 = 25	
4.	Площадь земельного участка согласно сведениям Единого государственного реестра недвижимости (Ркад), м²		716,00	
5.	Оценка расхождения Р и Ркад (Р - Ркад), м²		1	
6.	Предельный минимальный и максимальный размеры земельного участка (Рмин и Рмакс), м²		Рмин = — Рмакс = —	
7.	Кадастровый или иной государственный учетный номер (инвентарный) здания, сооружения, объекта незавершенного строительства, расположенного на земельном участке		—	
8.	Вид (виды) разрешенного использования		Для индивидуального садоводства и огородничества	
8.1.	Дополнительные сведения об использовании земельного участка		—	
9.	Сведения о земельных участках (землях общего пользования, территории общего пользования), посредством которых обеспечивается доступ		—	

1	2				3		
10.	Иные сведения				—		
4. Пояснения к сведениям об уточняемом земельном участке с кадастровым номером					67:18:0051301:117 :		
1.	—						
1. Сведения о характерных точках границ уточняемого земельного участка с кадастровым номером					67:18:0051301:118 :		
Система координат МСК-67, зона 1					Зона № 1		
Обоз- начение харак- терных точек границ	Координаты, м				Метод определения координат	Формулы, примененные для расчета средней квадратической погрешности определения координат характерных точек границ (Mt), с подставленными в такие формулы значениями и итоговые (вычисленные) значения Mt, м	Описание закрепления точки
	содержатся в Едином государственном реестре недвижимости		определены в результате выполнения комплексных кадастровых работ				
	X	Y	X	Y			
1	2	3	4	5	6	7	8
н673У	—	—	457 025,42	1 219 023,64	—	0,20	—
1	457 025,39	1 219 024,76	—	—			Закрепление отсутствует
2	457 023,86	1 219 043,98	457 023,86	1 219 043,98			
3	456 995,56	1 219 041,71	—	—			
4	456 997,35	1 219 025,02	—	—			
5	457 000,22	1 219 021,96	—	—			
н674У	—	—	456 996,20	1 219 040,98			—
н675У	—	—	456 997,91	1 219 025,24			
н676У	—	—	457 001,43	1 219 021,04			
н673У	—	—	457 025,42	1 219 023,64			
2. Сведения о частях границ уточняемого земельного участка с кадастровым номером					67:18:0051301:118 :		
Обозначение части границ		Горизонтальное проложение (S), м	Описание прохождения части границ	Сведения о согласовании местоположения границ (согласовано/спорное)			
от т.	до т.						
1	2	3	4	5			
н673У	2	20,40	—	согласовано			
2	н674У	27,82					
н674У	н675У	15,83					
н675У	н676У	5,48					
н676У	н673У	24,13					

3. Сведения о характеристиках уточняемого земельного участка с кадастровым номером 67:18:0051301:118 :		
№ п/п	Наименование характеристики	Значение характеристики
1	2	3
1.	Адрес земельного участка	—
1.1.	Сведения о местоположении земельного участка (при отсутствии адреса) в структурированном в соответствии с федеральной информационной адресной системой виде	Российская Федерация, Смоленская область, Смоленский р-н, с.н.т."Источник" тер
1.2.	Дополнительные сведения о местоположении земельного участка	—
2.	Площадь земельного участка ± величина погрешности определения (вычисления) площади ($P \pm \Delta P$), м²	$554 \pm 16,00$
3.	Формула, примененная для вычисления предельной погрешности определения площади земельного участка, с подставленными значениями и итоговые (вычисленные) значения	$3,5*0,20*\sqrt{(554,00)} = 16$
4.	Площадь земельного участка согласно сведениям Единого государственного реестра недвижимости (Ркад), м²	550,00
5.	Оценка расхождения Р и Ркад ($P - P_{кад}$), м²	4
6.	Предельный минимальный и максимальный размеры земельного участка (Рмин и Рмакс), м²	Рмин = — Рмакс = —
7.	Кадастровый или иной государственный учетный номер (инвентарный) здания, сооружения, объекта незавершенного строительства, расположенного на земельном участке	—
8.	Вид (виды) разрешенного использования	Для индивидуального садоводства и огородничества
8.1.	Дополнительные сведения об использовании земельного участка	—
9.	Сведения о земельных участках (землях общего пользования, территории общего пользования), посредством которых обеспечивается доступ	—
10.	Иные сведения	—
4. Пояснения к сведениям об уточняемом земельном участке с кадастровым номером 67:18:0051301:118 :		
1.	—	

1. Сведения о характерных точках границ уточняемого земельного участка с кадастровым номером

67:18:0051301:119

:

Система координат

МСК-67, зона 1

Зона №

1

Обоз- начение харак- терных точек границ	Координаты, м				Метод определения координат	Формулы, примененные для расчета средней квадратической погрешности определения координат характерных точек границ (Mt), с подставленными в такие формулы значениями и итоговые (вычисленные) значения Mt, м	Описание закрепления точки
	содержатся в Едином государственном реестре недвижимости		определены в результате выполнения комплексных кадастровых работ				
	X	Y	X	Y			
1	2	3	4	5	6	7	8
1	456 932,88	1 218 989,62	—	—	—	0,20	Закрепление отсутствует
2	456 931,43	1 219 008,95	—	—			
3	456 930,39	1 219 009,59	—	—			
4	456 910,22	1 219 008,53	—	—			
5	456 903,63	1 219 007,41	—	—			
6	456 905,69	1 218 986,81	—	—			
н479У	—	—	456 934,52	1 218 989,17			—
н480У	—	—	456 933,14	1 219 007,65			
н481У	—	—	456 930,67	1 219 008,85			
н476У	—	—	456 904,95	1 219 007,20			
н474У	—	—	456 906,49	1 218 986,48			
1	456 932,88	1 218 989,62	—	—			Закрепление отсутствует

2. Сведения о частях границ уточняемого земельного участка с кадастровым номером

67:18:0051301:119

:

Обозначение части границ		Горизонтальное проложение (S), м	Описание прохождения части границ	Сведения о согласовании местоположения границ (согласовано/спорное)
от т.	до т.			
1	2	3	4	5
н479У	н480У	18,53	—	согласовано
н480У	н481У	2,75		
н481У	н476У	25,77		
н476У	н474У	20,78		
н474У	н479У	28,16		

3. Сведения о характеристиках уточняемого земельного участка с кадастровым номером

67:18:0051301:119

:

№ п/п	Наименование характеристики	Значение характеристики
-------	-----------------------------	-------------------------

1	2	3
1.	Адрес земельного участка	—
1.1.	Сведения о местоположении земельного участка (при отсутствии адреса) в структурированном в соответствии с федеральной информационной адресной системой виде	Российская Федерация, Смоленская область, Смоленский р-н, с.т."Источник" тер
1.2.	Дополнительные сведения о местоположении земельного участка	—
2.	Площадь земельного участка \pm величина погрешности определения (вычисления) площади ($P \pm \Delta P$), м ²	$571 \pm 17,00$
3.	Формула, примененная для вычисления предельной погрешности определения площади земельного участка, с подставленными значениями и итоговые (вычисленные) значения	$3,5*0,20*\sqrt{(571,00)} = 17$
4.	Площадь земельного участка согласно сведениям Единого государственного реестра недвижимости (Ркад), м ²	570,00
5.	Оценка расхождения Р и Ркад ($P - P_{кад}$), м ²	1
6.	Предельный минимальный и максимальный размеры земельного участка (Рмин и Рмакс), м ²	Рмин = — Рмакс = —
7.	Кадастровый или иной государственный учетный номер (инвентарный) здания, сооружения, объекта незавершенного строительства, расположенного на земельном участке	—
8.	Вид (виды) разрешенного использования	Для индивидуального садоводства и огородничества
8.1.	Дополнительные сведения об использовании земельного участка	—
9.	Сведения о земельных участках (землях общего пользования, территории общего пользования), посредством которых обеспечивается доступ	—
10.	Иные сведения	—
4. Пояснения к сведениям об уточняемом земельном участке с кадастровым номером		67:18:0051301:119 :
1.	—	

1. Сведения о характерных точках границ уточняемого земельного участка с кадастровым номером						67:18:0051301:121		:
Система координат				МСК-67, зона 1		Зона № 1		
Обозначение характерных точек границ	Координаты, м				Метод определения координат	Формулы, примененные для расчета средней квадратической погрешности определения координат характерных точек границ (Mt), с подставленными в такие формулы значениями и итоговые (вычисленные) значения Mt, м	Описание закрепления точки	
	содержатся в Едином государственном реестре недвижимости		определены в результате выполнения комплексных кадастровых работ					
	X	Y	X	Y				
1	2	3	4	5	6	7	8	
1	456 934,74	1 218 969,95	—	—	—	0,20	Долговременный межевой знак	
1	456 932,88	1 218 989,62	—	—			Закрепление отсутствует	
6	456 905,69	1 218 986,81	—	—			—	
1	456 907,44	1 218 967,18	—	—				
н482У	—	—	456 936,19	1 218 969,82				
н479У	—	—	456 934,52	1 218 989,17				
н474У	—	—	456 906,49	1 218 986,48			Долговременный межевой знак	
н483У	—	—	456 908,34	1 218 966,32				
1	456 934,74	1 218 969,95	—	—				
2. Сведения о частях границ уточняемого земельного участка с кадастровым номером						67:18:0051301:121		:
Обозначение части границ		Горизонтальное проложение (S), м	Описание прохождения части границ	Сведения о согласовании местоположения границ (согласовано/спорное)				
от т.	до т.							
1	2	3	4	5				
н482У	н479У	19,42	—	согласовано				
н479У	н474У	28,16						
н474У	н483У	20,24						
н483У	н482У	28,07						
3. Сведения о характеристиках уточняемого земельного участка с кадастровым номером						67:18:0051301:121		:
№ п/п	Наименование характеристики			Значение характеристики				
1	2			3				

1	2	3
1.	Адрес земельного участка	—
1.1.	Сведения о местоположении земельного участка (при отсутствии адреса) в структурированном в соответствии с федеральной информационной адресной системой виде	Российская Федерация, Смоленская область
1.2.	Дополнительные сведения о местоположении земельного участка	—
2.	Площадь земельного участка \pm величина погрешности определения (вычисления) площади ($P \pm \Delta P$), м ²	$557 \pm 17,00$
3.	Формула, примененная для вычисления предельной погрешности определения площади земельного участка, с подставленными значениями и итоговые (вычисленные) значения	$3,5*0,20*\sqrt{(557,00)} = 17$
4.	Площадь земельного участка согласно сведениям Единого государственного реестра недвижимости (Ркад), м ²	540,00
5.	Оценка расхождения P и $R_{кад}$ ($P - R_{кад}$), м ²	17
6.	Предельный минимальный и максимальный размеры земельного участка ($R_{мин}$ и $R_{макс}$), м ²	$R_{мин} = —$ $R_{макс} = —$
7.	Кадастровый или иной государственный учетный номер (инвентарный) здания, сооружения, объекта незавершенного строительства, расположенного на земельном участке	—
8.	Вид (виды) разрешенного использования	Для индивидуального садоводства и огородничества
8.1.	Дополнительные сведения об использовании земельного участка	—
9.	Сведения о земельных участках (землях общего пользования, территории общего пользования), посредством которых обеспечивается доступ	—
10.	Иные сведения	—
4. Пояснения к сведениям об уточняемом земельном участке с кадастровым номером		67:18:0051301:121 :
1.	—	

1. Сведения о характерных точках границ уточняемого земельного участка с кадастровым номером

67:18:0051301:123

:

Система координат

МСК-67, зона 1

Зона №

1

Обоз- начение харак- терных точек границ	Координаты, м				Метод определения координат	Формулы, примененные для расчета средней квадратической погрешности определения координат характерных точек границ (Mt), с подставленными в такие формулы значениями и итоговые (вычисленные) значения Mt, м	Описание закрепления точки
	содержатся в Едином государственном реестре недвижимости		определены в результате выполнения комплексных кадастровых работ				
	X	Y	X	Y			
1	2	3	4	5	6	7	8
1	456 910,53	1 218 927,17	—	—	—	0,20	Временный межевой знак
1	456 908,95	1 218 947,01	—	—			—
2	456 880,06	1 218 944,74	—	—			
2	456 882,50	1 218 924,73	—	—			
н467У	—	—	456 911,47	1 218 927,03			
н470У	—	—	456 909,45	1 218 947,06			
н471У	—	—	456 880,64	1 218 944,90			
н468У	—	—	456 882,91	1 218 924,16			
1	456 910,53	1 218 927,17	—	—			Временный межевой знак

2. Сведения о частях границ уточняемого земельного участка с кадастровым номером

67:18:0051301:123

:

Обозначение части границ		Горизонтальное проложение (S), м	Описание прохождения части границ	Сведения о согласовании местоположения границ (согласовано/спорное)
от т.	до т.			
1	2	3	4	5
н467У	н470У	20,13	—	согласовано
н470У	н471У	28,89		
н471У	н468У	20,86		
н468У	н467У	28,70		

3. Сведения о характеристиках уточняемого земельного участка с кадастровым номером

67:18:0051301:123

:

№ п/п	Наименование характеристики	Значение характеристики
1	2	3

1	2	3
1.	Адрес земельного участка	—
1.1.	Сведения о местоположении земельного участка (при отсутствии адреса) в структурированном в соответствии с федеральной информационной адресной системой виде	Российская Федерация, Смоленская область, Смоленский р-н, Источник (СКТБ ИТ) снт, уч 111
1.2.	Дополнительные сведения о местоположении земельного участка	—
2.	Площадь земельного участка \pm величина погрешности определения (вычисления) площади ($P \pm \Delta P$), м ²	$590 \pm 17,00$
3.	Формула, примененная для вычисления предельной погрешности определения площади земельного участка, с подставленными значениями и итоговые (вычисленные) значения	$3,5*0,20*\sqrt{(590,00)} = 17$
4.	Площадь земельного участка согласно сведениям Единого государственного реестра недвижимости (Ркад), м ²	572,00
5.	Оценка расхождения Р и Ркад ($P - P_{кад}$), м ²	18
6.	Предельный минимальный и максимальный размеры земельного участка ($P_{мин}$ и $P_{макс}$), м ²	$P_{мин} = —$ $P_{макс} = —$
7.	Кадастровый или иной государственный учетный номер (инвентарный) здания, сооружения, объекта незавершенного строительства, расположенного на земельном участке	—
8.	Вид (виды) разрешенного использования	Для индивидуального садоводства и огородничества
8.1.	Дополнительные сведения об использовании земельного участка	—
9.	Сведения о земельных участках (землях общего пользования, территории общего пользования), посредством которых обеспечивается доступ	—
10.	Иные сведения	—
4. Пояснения к сведениям об уточняемом земельном участке с кадастровым номером		67:18:0051301:123 :
1.	—	

1. Сведения о характерных точках границ уточняемого земельного участка с кадастровым номером

67:18:0051301:124

:

Система координат

МСК-67, зона 1

Зона №

1

Обоз- начение харак- терных точек границ	Координаты, м				Метод определения координат	Формулы, примененные для расчета средней квадратической погрешности определения координат характерных точек границ (Mt), с подставленными в такие формулы значениями и итоговые (вычисленные) значения Mt, м	Описание закрепления точки
	содержатся в Едином государственном реестре недвижимости		определены в результате выполнения комплексных кадастровых работ				
	X	Y	X	Y			
1	2	3	4	5	6	7	8
1	456 912,82	1 218 887,56	—	—	—	0,20	—
1	456 912,79	1 218 887,93	—	—			
5	456 911,31	1 218 907,89	—	—			
4	456 884,55	1 218 904,93	—	—			Закрепление отсутствует
3	456 884,08	1 218 904,88	—	—			
4	456 885,78	1 218 884,77	—	—			
н460У	—	—	456 912,90	1 218 887,50			—
н465У	—	—	456 911,58	1 218 907,74			
н466У	—	—	456 884,39	1 218 905,06			
н461У	—	—	456 886,18	1 218 884,30			
1	456 912,82	1 218 887,56	—	—			

2. Сведения о частях границ уточняемого земельного участка с кадастровым номером

67:18:0051301:124

:

Обозначение части границ		Горизонтальное проложение (S), м	Описание прохождения части границ	Сведения о согласовании местоположения границ (согласовано/спорное)
от т.	до т.			
1	2	3	4	5
н460У	н465У	20,28	—	согласовано
н465У	н466У	27,32		
н466У	н461У	20,84		
н461У	н460У	26,91		

3. Сведения о характеристиках уточняемого земельного участка с кадастровым номером

67:18:0051301:124

:

№ п/п	Наименование характеристики	Значение характеристики
1	2	3

1	2	3
1.	Адрес земельного участка	—
1.1.	Сведения о местоположении земельного участка (при отсутствии адреса) в структурированном в соответствии с федеральной информационной адресной системой виде	Российская Федерация, Смоленская область, Смоленский р-н, Михновское с/п, Александровка д
1.2.	Дополнительные сведения о местоположении земельного участка	—
2.	Площадь земельного участка \pm величина погрешности определения (вычисления) площади ($P \pm \Delta P$), м ²	$557 \pm 17,00$
3.	Формула, примененная для вычисления предельной погрешности определения площади земельного участка, с подставленными значениями и итоговые (вычисленные) значения	$3,5*0,20*\sqrt{(557,00)} = 17$
4.	Площадь земельного участка согласно сведениям Единого государственного реестра недвижимости (Ркад), м ²	553,00
5.	Оценка расхождения Р и Ркад ($P - P_{кад}$), м ²	4
6.	Предельный минимальный и максимальный размеры земельного участка ($P_{мин}$ и $P_{макс}$), м ²	$P_{мин} = —$ $P_{макс} = —$
7.	Кадастровый или иной государственный учетный номер (инвентарный) здания, сооружения, объекта незавершенного строительства, расположенного на земельном участке	—
8.	Вид (виды) разрешенного использования	Для индивидуального садоводства и огородничества
8.1.	Дополнительные сведения об использовании земельного участка	—
9.	Сведения о земельных участках (землях общего пользования, территории общего пользования), посредством которых обеспечивается доступ	—
10.	Иные сведения	—
4. Пояснения к сведениям об уточняемом земельном участке с кадастровым номером		67:18:0051301:124 :
1.	—	

1. Сведения о характерных точках границ уточняемого земельного участка с кадастровым номером					67:18:0051301:127			:
Система координат		МСК-67, зона 1			Зона №			1
Обоз- начение харак- терных точек границ	Координаты, м				Метод определения координат	Формулы, примененные для расчета средней квадратической погрешности определения координат характерных точек границ (Mt), с подставленными в такие формулы значениями и итоговые (вычисленные) значения Mt, м	Описание закрепления точки	
	содержатся в Едином государственном реестре недвижимости		определены в результате выполнения комплексных кадастровых работ					
	X	Y	X	Y				
1	2	3	4	5	6	7	8	
1	456 933,92	1 219 111,68	—	—	—	0,20	Временный межевой знак	
1	456 934,32	1 219 135,15	—	—			Долговременный межевой знак	
3	456 916,09	1 219 134,23	—	—			Закрепление отсутствует	
4	456 904,30	1 219 133,45	—	—				
5	456 904,20	1 219 130,96	—	—				
6	456 902,02	1 219 127,25	—	—				
7	456 901,31	1 219 111,57	—	—				
8	456 903,36	1 219 110,58	—	—			Долговременный межевой знак	
н663У	—	—	456 934,80	1 219 110,52			—	
н649У	—	—	456 934,29	1 219 134,30				
н645У	—	—	456 915,83	1 219 133,64				
н664У	—	—	456 904,88	1 219 133,10				
н665У	—	—	456 902,35	1 219 126,53				
н666У	—	—	456 901,41	1 219 110,25				
н667У	—	—	456 903,65	1 219 109,35				
1	456 933,92	1 219 111,68	—	—			Временный межевой знак	
2. Сведения о частях границ уточняемого земельного участка с кадастровым номером					67:18:0051301:127			:
Обозначение части границ		Горизонтальное проложение (S), м	Описание прохождения части границ		Сведения о согласовании местоположения границ (согласовано/спорное)			
от т.	до т.							
1	2	3	4		5			
н663У	н649У	23,79	—		согласовано			

1	2	3	4	5
н649У	н645У	18,47	—	согласовано
н645У	н664У	10,96		
н664У	н665У	7,04		
н665У	н666У	16,31		
н666У	н667У	2,41		
н667У	н663У	31,17		

3. Сведения о характеристиках уточняемого земельного участка с кадастровым номером 67:18:0051301:127 :

№ п/п	Наименование характеристики	Значение характеристики
1	2	3
1.	Адрес земельного участка	—
1.1.	Сведения о местоположении земельного участка (при отсутствии адреса) в структурированном в соответствии с федеральной информационной адресной системой виде	Российская Федерация, Смоленская область, Смоленский р-н, "Источник" снт
1.2.	Дополнительные сведения о местоположении земельного участка	—
2.	Площадь земельного участка \pm величина погрешности определения (вычисления) площади ($P \pm \Delta P$), м ²	$765 \pm 19,00$
3.	Формула, примененная для вычисления предельной погрешности определения площади земельного участка, с подставленными значениями и итоговые (вычисленные) значения	$3,5*0,20*\sqrt{(765,00)} = 19$
4.	Площадь земельного участка согласно сведениям Единого государственного реестра недвижимости (Ркад), м ²	740,00
5.	Оценка расхождения Р и Ркад ($P - P_{кад}$), м ²	25
6.	Предельный минимальный и максимальный размеры земельного участка ($P_{мин}$ и $P_{макс}$), м ²	$P_{мин} = —$ $P_{макс} = —$
7.	Кадастровый или иной государственный учетный номер (инвентарный) здания, сооружения, объекта незавершенного строительства, расположенного на земельном участке	—
8.	Вид (виды) разрешенного использования	Для индивидуального садоводства и огородничества
8.1.	Дополнительные сведения об использовании земельного участка	—
9.	Сведения о земельных участках (землях общего пользования, территории общего пользования), посредством которых обеспечивается доступ	—
10.	Иные сведения	—

4. Пояснения к сведениям об уточняемом земельном участке с кадастровым номером 67:18:0051301:127:

1.	—
----	---

1. Сведения о характерных точках границ уточняемого земельного участка с кадастровым номером 67:18:0051301:128:

Система координат МСК-67, зона 1Зона № 1

Обоз- начение харак- терных точек границ	Координаты, м				Метод определения координат	Формулы, примененные для расчета средней квадратической погрешности определения координат характерных точек границ (Mt), с подставленными в такие формулы значениями и итоговые (вычисленные) значения Mt, м	Описание закрепления точки
	содержатся в Едином государственном реестре недвижимости		определены в результате выполнения комплексных кадастровых работ				
	X	Y	X	Y			
1	2	3	4	5	6	7	8
1	456 976,50	1 219 123,47	—	—	—	0,20	Закрепление отсутствует
2	456 976,59	1 219 128,48	—	—			-
3	456 963,94	1 219 128,32	—	—			Временный межевой знак
4	456 964,39	1 219 136,22	—	—			
5	456 934,31	1 219 134,84	—	—			
1	456 933,92	1 219 111,68	—	—			
7	456 934,61	1 219 100,67	—	—			Закрепление отсутствует
8	456 958,78	1 219 101,80	—	—			
9	456 959,44	1 219 103,36	—	—			
10	456 962,97	1 219 116,27	—	—			
11	456 963,74	1 219 123,53	—	—			—
12	456 968,00	1 219 123,38	—	—			
н657У	—	—	456 966,47	1 219 128,35			
н657У	—	—	456 966,47	1 219 136,16			
н656У	—	—	456 953,72	1 219 135,16			
н649У	—	—	456 934,29	1 219 134,30			
н659У	—	—	456 935,05	1 219 098,27			
н660У	—	—	456 957,51	1 219 098,27			
н661У	—	—	456 959,61	1 219 105,08			Закрепление отсутствует
н662У	—	—	456 964,16	1 219 120,86			
1	456 976,50	1 219 123,47	—	—			

2. Сведения о частях границ уточняемого земельного участка с кадастровым номером				67:18:0051301:128		:
Обозначение части границ		Горизонтальное проложение (S), м	Описание прохождения части границ	Сведения о согласовании местоположения границ (согласовано/спорное)		
от т.	до т.					
1	2	3	4	5		
н657У	н657У	7,81	—	согласовано		
н657У	н656У	12,79				
н656У	н649У	19,45				
н649У	н659У	36,04				
н659У	н660У	22,46				
н660У	н661У	7,13				
н661У	н662У	16,42				
н662У	н657У	7,84				
3. Сведения о характеристиках уточняемого земельного участка с кадастровым номером				67:18:0051301:128		:
№ п/п	Наименование характеристики		Значение характеристики			
1	2		3			
1.	Адрес земельного участка		—			
1.1.	Сведения о местоположении земельного участка (при отсутствии адреса) в структурированном в соответствии с федеральной информационной адресной системой виде		Российская Федерация, Смоленская область, Смоленский р-н, Источник (СКТБ ИТ) снт			
1.2.	Дополнительные сведения о местоположении земельного участка		—			
2.	Площадь земельного участка ± величина погрешности определения (вычисления) площади (Р ± ΔР), м²		1 037 ± 23,00			
3.	Формула, примененная для вычисления предельной погрешности определения площади земельного участка, с подставленными значениями и итоговые (вычисленные) значения		3,5*0,20*√(1 037,00) = 23			
4.	Площадь земельного участка согласно сведениям Единого государственного реестра недвижимости (Ркад), м²		1 035,00			
5.	Оценка расхождения Р и Ркад (Р - Ркад), м²		2			
6.	Предельный минимальный и максимальный размеры земельного участка (Рмин и Рмакс), м²		Рмин = — Рмакс = —			
7.	Кадастровый или иной государственный учетный номер (инвентарный) здания, сооружения, объекта незавершенного строительства, расположенного на земельном участке		—			

1	2				3		
8.	Вид (виды) разрешенного использования				Для индивидуального садоводства и огородничества		
8.1.	Дополнительные сведения об использовании земельного участка				—		
9.	Сведения о земельных участках (землях общего пользования, территории общего пользования), посредством которых обеспечивается доступ				—		
10.	Иные сведения				—		
4. Пояснения к сведениям об уточняемом земельном участке с кадастровым номером					67:18:0051301:128 :		
1.	—						
1. Сведения о характерных точках границ уточняемого земельного участка с кадастровым номером					67:18:0051301:129 :		
Система координат МСК-67, зона 1					Зона № 1		
Обозначение характерных точек границ	Координаты, м				Метод определения координат	Формулы, примененные для расчета средней квадратической погрешности определения координат характерных точек границ (Mt), с подставленными в такие формулы значениями и итоговые (вычисленные) значения Mt, м	Описание закрепления точки
	содержатся в Едином государственном реестре недвижимости		определены в результате выполнения комплексных кадастровых работ				
	X	Y	X	Y			
1	2	3	4	5	6	7	8
1	456 985,33	1 219 090,01	—	—	—	0,20	Закрепление отсутствует
2	456 982,45	1 219 121,92	—	—			
3	456 978,59	1 219 123,50	—	—			
1	456 976,50	1 219 123,47	—	—			
12	456 968,00	1 219 123,38	—	—			
6	456 961,91	1 219 101,71	—	—			
7	456 960,98	1 219 095,92	—	—			
8	456 962,19	1 219 093,30	—	—			
9	456 967,03	1 219 083,33	—	—			
10	456 970,95	1 219 083,96	—	—			
11	456 983,12	1 219 086,39	—	—			
н451У	—	—	456 983,29	1 219 086,26			—
н452У	—	—	456 985,40	1 219 089,50			
н453У	—	—	456 983,80	1 219 120,03			

1	2	3	4	5	6	7	8
н454У	—	—	456 982,77	1 219 121,49	—	0,20	—
н455У	—	—	456 978,39	1 219 123,22			
н456У	—	—	456 966,58	1 219 123,22			
н457У	—	—	456 959,87	1 219 098,30			
н458У	—	—	456 966,62	1 219 082,72			
1	456 985,33	1 219 090,01	—	—	Закрепление отсутствует		

2. Сведения о частях границ уточняемого земельного участка с кадастровым номером 67:18:0051301:129 :

Обозначение части границ		Горизонтальное проложение (S), м	Описание прохождения части границ	Сведения о согласовании местоположения границ (согласовано/спорное)
от т.	до т.			
1	2	3	4	5
н451У	н452У	3,87	—	согласовано
н452У	н453У	30,57		
н453У	н454У	1,79		
н454У	н455У	4,71		
н455У	н456У	11,81		
н456У	н457У	25,81		
н457У	н458У	16,98		
н458У	н451У	17,04		

3. Сведения о характеристиках уточняемого земельного участка с кадастровым номером 67:18:0051301:129 :

№ п/п	Наименование характеристики	Значение характеристики
1	2	3
1.	Адрес земельного участка	—
1.1.	Сведения о местоположении земельного участка (при отсутствии адреса) в структурированном в соответствии с федеральной информационной адресной системой виде	Российская Федерация, Смоленская область, Смоленский р-н, Источник (СКТБ ИТ) снт
1.2.	Дополнительные сведения о местоположении земельного участка	—
2.	Площадь земельного участка ± величина погрешности определения (вычисления) площади (Р ± ΔР), м²	822 ± 20,00
3.	Формула, примененная для вычисления предельной погрешности определения площади земельного участка, с подставленными значениями и итоговые (вычисленные) значения	3,5*0,20*√(822,00) = 20

1	2	3	
4.	Площадь земельного участка согласно сведениям Единого государственного реестра недвижимости (Ркад), м²	762,00	
5.	Оценка расхождения Р и Ркад (Р - Ркад), м²	60	
6.	Предельный минимальный и максимальный размеры земельного участка (Рмин и Рмакс), м²	Рмин = — Рмакс = —	
7.	Кадастровый или иной государственный учетный номер (инвентарный) здания, сооружения, объекта незавершенного строительства, расположенного на земельном участке	—	
8.	Вид (виды) разрешенного использования	Для индивидуального садоводства и огородничества	
8.1.	Дополнительные сведения об использовании земельного участка	—	
9.	Сведения о земельных участках (землях общего пользования, территории общего пользования), посредством которых обеспечивается доступ	—	
10.	Иные сведения	—	
4. Пояснения к сведениям об уточняемом земельном участке с кадастровым номером		67:18:0051301:129 :	
1.	—		
1. Сведения о характерных точках границ уточняемого земельного участка с кадастровым номером		67:18:0051301:133 :	
Система координат		МСК-67, зона 1	

1	2	3	4	5	6	7	8
н663У	—	—	456 934,80	1 219 110,52	—	0,20	—
н667У	—	—	456 903,65	1 219 109,35			
н669У	—	—	456 904,44	1 219 088,15			
н671У	—	—	456 926,09	1 219 089,46			
1	456 934,62	1 219 090,42	—	—			Закрепление отсутствует

2. Сведения о частях границ уточняемого земельного участка с кадастровым номером
67:18:0051301:133
:

Обозначение части границ		Горизонтальное проложение (S), м	Описание прохождения части границ	Сведения о согласовании местоположения границ (согласовано/спорное)
от т.	до т.			
1	2	3	4	5
н668У	н659У	8,27	—	согласовано
н659У	н663У	12,25		
н663У	н667У	31,17		
н667У	н669У	21,21		
н669У	н671У	21,69		
н671У	н668У	9,15		

3. Сведения о характеристиках уточняемого земельного участка с кадастровым номером
67:18:0051301:133
:

№ п/п	Наименование характеристики	Значение характеристики
1	2	3
1.	Адрес земельного участка	—
1.1.	Сведения о местоположении земельного участка (при отсутствии адреса) в структурированном в соответствии с федеральной информационной адресной системой виде	Российская Федерация, Смоленская область, Смоленский р-н, с.н.т."Источник" тер
1.2.	Дополнительные сведения о местоположении земельного участка	—
2.	Площадь земельного участка ± величина погрешности определения (вычисления) площади (Р ± ΔР), м²	647 ± 18,00
3.	Формула, примененная для вычисления предельной погрешности определения площади земельного участка, с подставленными значениями и итоговые (вычисленные) значения	3,5*0,20*√(647,00) = 18
4.	Площадь земельного участка согласно сведениям Единого государственного реестра недвижимости (Ркад), м²	605,00
5.	Оценка расхождения Р и Ркад (Р - Ркад), м²	42

1	2				3		
6.	Предельный минимальный и максимальный размеры земельного участка (Рмин и Рмакс), м²				Рмин = — Рмакс = —		
7.	Кадастровый или иной государственный учетный номер (инвентарный) здания, сооружения, объекта незавершенного строительства, расположенного на земельном участке				—		
8.	Вид (виды) разрешенного использования				Для индивидуального садоводства и огородничества		
8.1.	Дополнительные сведения об использовании земельного участка				—		
9.	Сведения о земельных участках (землях общего пользования, территории общего пользования), посредством которых обеспечивается доступ				—		
10.	Иные сведения				—		
4. Пояснения к сведениям об уточняемом земельном участке с кадастровым номером					67:18:0051301:133 :		
1.	—						
1. Сведения о характерных точках границ уточняемого земельного участка с кадастровым номером					67:18:0051301:135 :		
Система координат МСК-67, зона 1					Зона № 1		
Обоз- начение харак- терных точек границ	Координаты, м				Метод определения координат	Формулы, примененные для расчета средней квадратической погрешности определения координат характерных точек границ (Mt), с подставленными в такие формулы значениями и итоговые (вычисленные) значения Mt, м	Описание закрепления точки
	содержатся в Едином государственном реестре недвижимости		определены в результате выполнения комплексных кадастровых работ				
	X	Y	X	Y			
1	2	3	4	5	6	7	8
1	456 925,58	1 219 072,12	—	—	—	0,20	Закрепление отсутствует
2	456 925,30	1 219 089,72	—	—			Временный межевой знак
5	456 906,71	1 219 088,32	—	—			Закрепление отсутствует
4	456 903,40	1 219 088,07	—	—			—
5	456 903,38	1 219 070,75	—	—			
н670У	—	—	456 927,14	1 219 072,00			
н671У	—	—	456 926,09	1 219 089,46			
н669У	—	—	456 904,44	1 219 088,15			Закрепление отсутствует
н672У	—	—	456 905,53	1 219 070,17			
1	456 925,58	1 219 072,12	—	—			

2. Сведения о частях границ уточняемого земельного участка с кадастровым номером				67:18:0051301:135		:
Обозначение части границ		Горизонтальное проложение (S), м	Описание прохождения части границ	Сведения о согласовании местоположения границ (согласовано/спорное)		
от т.	до т.					
1	2	3	4	5		
н670У	н671У	17,49	—	согласовано		
н671У	н669У	21,69				
н669У	н672У	18,01				
н672У	н670У	21,69				
3. Сведения о характеристиках уточняемого земельного участка с кадастровым номером				67:18:0051301:135		:
№ п/п	Наименование характеристики		Значение характеристики			
1	2		3			
1.	Адрес земельного участка		—			
1.1.	Сведения о местоположении земельного участка (при отсутствии адреса) в структурированном в соответствии с федеральной информационной адресной системой виде		Российская Федерация, Смоленская область, Смоленский р-н, с.н.т."Источник" тер			
1.2.	Дополнительные сведения о местоположении земельного участка		—			
2.	Площадь земельного участка ± величина погрешности определения (вычисления) площади (Р ± ΔР), м²		385 ± 14,00			
3.	Формула, примененная для вычисления предельной погрешности определения площади земельного участка, с подставленными значениями и итоговые (вычисленные) значения		3,5*0,20*√(385,00) = 14			
4.	Площадь земельного участка согласно сведениям Единого государственного реестра недвижимости (Ркад), м²		385,00			
5.	Оценка расхождения Р и Ркад (Р - Ркад), м²		0			
6.	Предельный минимальный и максимальный размеры земельного участка (Рмин и Рмакс), м²		Рмин = — Рмакс = —			
7.	Кадастровый или иной государственный учетный номер (инвентарный) здания, сооружения, объекта незавершенного строительства, расположенного на земельном участке		—			
8.	Вид (виды) разрешенного использования		Для индивидуального садоводства и огородничества			
8.1.	Дополнительные сведения об использовании земельного участка		—			
9.	Сведения о земельных участках (землях общего пользования, территории общего пользования), посредством которых обеспечивается доступ		—			

1	2				3		
10.	Иные сведения				—		
4. Пояснения к сведениям об уточняемом земельном участке с кадастровым номером					67:18:0051301:135 :		
1.	—						
1. Сведения о характерных точках границ уточняемого земельного участка с кадастровым номером					67:18:0051301:137 :		
Система координат МСК-67, зона 1					Зона № 1		
Обоз- начение харак- терных точек границ	Координаты, м				Метод определения координат	Формулы, примененные для расчета средней квадратической погрешности определения координат характерных точек границ (Mt), с подставленными в такие формулы значениями и итоговые (вычисленные) значения Mt, м	Описание закрепления точки
	содержатся в Едином государственном реестре недвижимости		определены в результате выполнения комплексных кадастровых работ				
	X	Y	X	Y			
1	2	3	4	5	6	7	8
1	457 185,68	1 218 911,97	—	—	—	0,20	—
2	457 182,36	1 218 937,75	—	—			
2	457 170,95	1 218 936,28	—	—			
1	457 173,66	1 218 914,38	—	—			
5	457 174,13	1 218 910,57	—	—			
н597У	—	—	457 186,93	1 218 915,03			
н596У	—	—	457 184,60	1 218 937,87			
н573У	—	—	457 171,04	1 218 936,45			
н572У	—	—	457 173,73	1 218 913,48			
1	457 185,68	1 218 911,97	—	—			
2. Сведения о частях границ уточняемого земельного участка с кадастровым номером					67:18:0051301:137 :		
Обозначение части границ		Горизонтальное проложение (S), м	Описание прохождения части границ	Сведения о согласовании местоположения границ (согласовано/спорное)			
от т.	до т.						
1	2	3	4	5			
н597У	н596У	22,96	—	согласовано			
н596У	н573У	13,63					
н573У	н572У	23,13					
н572У	н597У	13,29					

3. Сведения о характеристиках уточняемого земельного участка с кадастровым номером 67:18:0051301:137 :		
№ п/п	Наименование характеристики	Значение характеристики
1	2	3
1.	Адрес земельного участка	—
1.1.	Сведения о местоположении земельного участка (при отсутствии адреса) в структурированном в соответствии с федеральной информационной адресной системой виде	Российская Федерация, Смоленская область, Смоленский р-н, "Источник" аал, кв участок № 130
1.2.	Дополнительные сведения о местоположении земельного участка	—
2.	Площадь земельного участка ± величина погрешности определения (вычисления) площади ($P \pm \Delta P$), м²	$310 \pm 6,00$
3.	Формула, примененная для вычисления предельной погрешности определения площади земельного участка, с подставленными значениями и итоговые (вычисленные) значения	$3,5*0,10*\sqrt{(310,00)} = 6$
4.	Площадь земельного участка согласно сведениям Единого государственного реестра недвижимости (Ркад), м²	300,00
5.	Оценка расхождения Р и Ркад ($P - P_{кад}$), м²	10
6.	Предельный минимальный и максимальный размеры земельного участка (Рмин и Рмакс), м²	Рмин = — Рмакс = —
7.	Кадастровый или иной государственный учетный номер (инвентарный) здания, сооружения, объекта незавершенного строительства, расположенного на земельном участке	—
8.	Вид (виды) разрешенного использования	Для индивидуального садоводства и огородничества
8.1.	Дополнительные сведения об использовании земельного участка	—
9.	Сведения о земельных участках (землях общего пользования, территории общего пользования), посредством которых обеспечивается доступ	—
10.	Иные сведения	—
4. Пояснения к сведениям об уточняемом земельном участке с кадастровым номером 67:18:0051301:137 :		
1.	—	

1. Сведения о характерных точках границ уточняемого земельного участка с кадастровым номером

67:18:0051301:138

:

Система координат

МСК-67, зона 1

Зона №

1

Обоз- начение харак- терных точек границ	Координаты, м				Метод определения координат	Формулы, примененные для расчета средней квадратической погрешности определения координат характерных точек границ (Mt), с подставленными в такие формулы значениями и итоговые (вычисленные) значения Mt, м	Описание закрепления точки
	содержатся в Едином государственном реестре недвижимости		определены в результате выполнения комплексных кадастровых работ				
	X	Y	X	Y			
1	2	3	4	5	6	7	8
1	457 252,15	1 218 960,67	457 252,15	1 218 960,67	—	0,20	—
4	457 222,26	1 218 953,98	—	—			
3	457 216,07	1 218 973,67	—	—			
2	457 215,28	1 218 976,35	—	—			
1	457 215,07	1 218 977,09	—	—			
3	457 243,05	1 218 980,03	—	—			
2	457 249,04	1 218 982,80	—	—			
н626У	—	—	457 250,17	1 218 981,95			
н627У	—	—	457 243,85	1 218 979,77			
н610У	—	—	457 214,90	1 218 976,78			
н609У	—	—	457 222,07	1 218 953,59			
1	457 252,15	1 218 960,67	457 252,15	1 218 960,67			

2. Сведения о частях границ уточняемого земельного участка с кадастровым номером

67:18:0051301:138

:

Обозначение части границ		Горизонтальное проложение (S), м	Описание прохождения части границ	Сведения о согласовании местоположения границ (согласовано/спорное)
от т.	до т.			
1	2	3	4	5
1	н626У	21,37	—	согласовано
н626У	н627У	6,69		
н627У	н610У	29,10		
н610У	н609У	24,27		
н609У	1	30,90		

3. Сведения о характеристиках уточняемого земельного участка с кадастровым номером

67:18:0051301:138

:

№ п/п	Наименование характеристики	Значение характеристики
-------	-----------------------------	-------------------------

1	2	3
1.	Адрес земельного участка	—
1.1.	Сведения о местоположении земельного участка (при отсутствии адреса) в структурированном в соответствии с федеральной информационной адресной системой виде	Российская Федерация, Смоленская область, Смоленский р-н, "Источник" снт
1.2.	Дополнительные сведения о местоположении земельного участка	—
2.	Площадь земельного участка \pm величина погрешности определения (вычисления) площади ($P \pm \Delta P$), м ²	$732 \pm 9,00$
3.	Формула, примененная для вычисления предельной погрешности определения площади земельного участка, с подставленными значениями и итоговые (вычисленные) значения	$3,5*0,10*\sqrt{(732,00)} = 9$
4.	Площадь земельного участка согласно сведениям Единого государственного реестра недвижимости (Ркад), м ²	725,00
5.	Оценка расхождения Р и Ркад ($P - P_{кад}$), м ²	7
6.	Предельный минимальный и максимальный размеры земельного участка (Рмин и Рмакс), м ²	Рмин = — Рмакс = —
7.	Кадастровый или иной государственный учетный номер (инвентарный) здания, сооружения, объекта незавершенного строительства, расположенного на земельном участке	—
8.	Вид (виды) разрешенного использования	для индивидуального садоводства и огородничества
8.1.	Дополнительные сведения об использовании земельного участка	—
9.	Сведения о земельных участках (землях общего пользования, территории общего пользования), посредством которых обеспечивается доступ	—
10.	Иные сведения	—
4. Пояснения к сведениям об уточняемом земельном участке с кадастровым номером		67:18:0051301:138 :
1.	—	

1. Сведения о характерных точках границ уточняемого земельного участка с кадастровым номером67:18:0051301:139:

Система координатМСК-67, зона 1Зона №1

Обоз- начение харак- терных точек границ	Координаты, м				Метод определения координат	Формулы, примененные для расчета средней квадратической погрешности определения координат характерных точек границ (Mt), с подставленными в такие формулы значениями и итоговые (вычисленные) значения Mt, м	Описание закрепления точки
	содержатся в Едином государственном реестре недвижимости		определены в результате выполнения комплексных кадастровых работ				
	X	Y	X	Y			
1	2	3	4	5	6	7	8
1	456 905,68	1 218 986,95	—	—	—	0,20	Закрепление отсутствует
5	456 903,63	1 219 007,41	—	—			
2	456 881,43	1 219 005,27	—	—			
3	456 875,07	1 219 004,37	—	—			
4	456 876,51	1 218 984,13	—	—			
н474У	—	—	456 906,49	1 218 986,48			—
н476У	—	—	456 904,95	1 219 007,20			
н477У	—	—	456 878,70	1 219 005,25			
н478У	—	—	456 875,50	1 219 001,72			
н475У	—	—	456 876,84	1 218 983,74			
1	456 905,68	1 218 986,95	—	—			Закрепление отсутствует

2. Сведения о частях границ уточняемого земельного участка с кадастровым номером67:18:0051301:139:

Обозначение части границ		Горизонтальное проложение (S), м	Описание прохождения части границ	Сведения о согласовании местоположения границ (согласовано/спорное)
от т.	до т.			
1	2	3	4	5
н474У	н476У	20,78	—	согласовано
н476У	н477У	26,32		
н477У	н478У	4,76		
н478У	н475У	18,03		
н475У	н474У	29,78		

3. Сведения о характеристиках уточняемого земельного участка с кадастровым номером67:18:0051301:139:

№ п/п	Наименование характеристики	Значение характеристики
1	2	3

1	2	3
1.	Адрес земельного участка	—
1.1.	Сведения о местоположении земельного участка (при отсутствии адреса) в структурированном в соответствии с федеральной информационной адресной системой виде	Российская Федерация, Смоленская область, Смоленский р-н, Михновское с/п, Александровка д, с.н.т."Источник" снт
1.2.	Дополнительные сведения о местоположении земельного участка	—
2.	Площадь земельного участка \pm величина погрешности определения (вычисления) площади ($P \pm \Delta P$), м ²	$621 \pm 17,00$
3.	Формула, примененная для вычисления предельной погрешности определения площади земельного участка, с подставленными значениями и итоговые (вычисленные) значения	$3,5*0,20*\sqrt{(621,00)} = 17$
4.	Площадь земельного участка согласно сведениям Единого государственного реестра недвижимости (Ркад), м ²	596,00
5.	Оценка расхождения Р и Ркад ($P - P_{кад}$), м ²	25
6.	Предельный минимальный и максимальный размеры земельного участка (Рмин и Рмакс), м ²	Рмин = — Рмакс = —
7.	Кадастровый или иной государственный учетный номер (инвентарный) здания, сооружения, объекта незавершенного строительства, расположенного на земельном участке	67:18:0051301:150
8.	Вид (виды) разрешенного использования	Для индивидуального садоводства
8.1.	Дополнительные сведения об использовании земельного участка	—
9.	Сведения о земельных участках (землях общего пользования, территории общего пользования), посредством которых обеспечивается доступ	—
10.	Иные сведения	—
4. Пояснения к сведениям об уточняемом земельном участке с кадастровым номером		67:18:0051301:139 :
1.	—	

1. Сведения о характерных точках границ уточняемого земельного участка с кадастровым номером					67:18:0051301:14		
Система координат					МСК-67, зона 1		
					Зона № 1		
Обоз- начение харак- терных точек границ	Координаты, м				Метод определения координат	Формулы, примененные для расчета средней квадратической погрешности определения координат характерных точек границ (Mt), с подставленными в такие формулы значениями и итоговые (вычисленные) значения Mt, м	Описание закрепления точки
	содержатся в Едином государственном реестре недвижимости		определены в результате выполнения комплексных кадастровых работ				
	X	Y	X	Y			
1	2	3	4	5	6	7	8
1	457 201,10	1 218 949,67	—	—	—	0,20	Столб забора
2	457 203,90	1 218 950,32	—	—			
3	457 199,13	1 218 968,83	—	—			
4	457 185,59	1 218 967,54	—	—			
1	457 186,19	1 218 957,82	—	—			
2	457 187,14	1 218 953,76	—	—			
3	457 188,54	1 218 949,90	—	—			
4	457 191,04	1 218 948,15	—	—			
5	457 194,71	1 218 947,55	—	—			
6	457 195,07	1 218 950,89	—	—			
н598У	—	—	457 204,71	1 218 950,39			
н599У	—	—	457 199,79	1 218 968,47			
н600У	—	—	457 185,87	1 218 966,87			
н601У	—	—	457 186,65	1 218 957,52			
н602У	—	—	457 187,57	1 218 952,74			
н603У	—	—	457 188,56	1 218 949,54			
н604У	—	—	457 191,46	1 218 947,66			
н605У	—	—	457 195,45	1 218 947,08			
н606У	—	—	457 195,93	1 218 950,39			
н607У	—	—	457 201,00	1 218 949,12			
1	457 201,10	1 218 949,67	—	—			

2. Сведения о частях границ уточняемого земельного участка с кадастровым номером				67:18:0051301:14		:
Обозначение части границ		Горизонтальное проложение (S), м	Описание прохождения части границ	Сведения о согласовании местоположения границ (согласовано/спорное)		
от т.	до т.					
1	2	3	4	5		
н598У	н599У	18,74	—	согласовано		
н599У	н600У	14,01				
н600У	н601У	9,38				
н601У	н602У	4,87				
н602У	н603У	3,35				
н603У	н604У	3,46				
н604У	н605У	4,03				
н605У	н606У	3,34				
н606У	н607У	5,23				
н607У	н598У	3,92				
3. Сведения о характеристиках уточняемого земельного участка с кадастровым номером						
№ п/п	Наименование характеристики		Значение характеристики			
1	2		3			
1.	Адрес земельного участка		—			
1.1.	Сведения о местоположении земельного участка (при отсутствии адреса) в структурированном в соответствии с федеральной информационной адресной системой виде		Российская Федерация, Смоленская область, Смоленский р-н, с.т."Источник" тер			
1.2.	Дополнительные сведения о местоположении земельного участка		—			
2.	Площадь земельного участка ± величина погрешности определения (вычисления) площади (Р ± ΔР), м²		294 ± 6,00			
3.	Формула, примененная для вычисления предельной погрешности определения площади земельного участка, с подставленными значениями и итоговые (вычисленные) значения		3,5*0,10*√(294,00) = 6			
4.	Площадь земельного участка согласно сведениям Единого государственного реестра недвижимости (Ркад), м²		285,00			
5.	Оценка расхождения Р и Ркад (Р - Ркад), м²		9			
6.	Предельный минимальный и максимальный размеры земельного участка (Рмин и Рмакс), м²		Рмин = — Рмакс = —			

1	2				3		
7.	Кадастровый или иной государственный учетный номер (инвентарный) здания, сооружения, объекта незавершенного строительства, расположенного на земельном участке				—		
8.	Вид (виды) разрешенного использования				Для ведения садоводства		
8.1.	Дополнительные сведения об использовании земельного участка				—		
9.	Сведения о земельных участках (землях общего пользования, территории общего пользования), посредством которых обеспечивается доступ				—		
10.	Иные сведения				—		
4. Пояснения к сведениям об уточняемом земельном участке с кадастровым номером					67:18:0051301:14 :		
1.	—						
1. Сведения о характерных точках границ уточняемого земельного участка с кадастровым номером					67:18:0051301:140 :		
Система координат МСК-67, зона 1					Зона № 1		
Обоз- начение харак- терных точек границ	Координаты, м				Метод определения координат	Формулы, примененные для расчета средней квадратической погрешности определения координат характерных точек границ (Mt), с подставленными в такие формулы значениями и итоговые (вычисленные) значения Mt, м	Описание закрепления точки
	содержатся в Едином государственном реестре недвижимости		определены в результате выполнения комплексных кадастровых работ				
	X	Y	X	Y			
1	2	3	4	5	6	7	8
1	457 178,99	1 218 973,64	—	—	—	0,20	Закрепление отсутствует
1	457 177,66	1 218 993,73	—	—			-
2	457 149,93	1 218 991,02	—	—			Столб забора
2	457 151,77	1 218 971,36	—	—			—
н593У	—	—	457 180,30	1 218 973,59			
н587У	—	—	457 178,71	1 218 993,69			
н583У	—	—	457 150,46	1 218 991,02			
н581У	—	—	457 152,49	1 218 970,99			
1	457 178,99	1 218 973,64	—	—			Закрепление отсутствует

2. Сведения о частях границ уточняемого земельного участка с кадастровым номером				67:18:0051301:140		:
Обозначение части границ		Горизонтальное проложение (S), м	Описание прохождения части границ	Сведения о согласовании местоположения границ (согласовано/спорное)		
от т.	до т.					
1	2	3	4	5		
н593У	н587У	20,16	—	согласовано		
н587У	н583У	28,38				
н583У	н581У	20,13				
н581У	н593У	27,93				
3. Сведения о характеристиках уточняемого земельного участка с кадастровым номером				67:18:0051301:140		:
№ п/п	Наименование характеристики			Значение характеристики		
1	2			3		
1.	Адрес земельного участка			—		
1.1.	Сведения о местоположении земельного участка (при отсутствии адреса) в структурированном в соответствии с федеральной информационной адресной системой виде			Российская Федерация, Смоленская область, Смоленский р-н, с.т."Источник" тер		
1.2.	Дополнительные сведения о местоположении земельного участка			—		
2.	Площадь земельного участка ± величина погрешности определения (вычисления) площади (Р ± ΔР), м²			567 ± 17,00		
3.	Формула, примененная для вычисления предельной погрешности определения площади земельного участка, с подставленными значениями и итоговые (вычисленные) значения			3,5*0,20*√(567,00) = 17		
4.	Площадь земельного участка согласно сведениям Единого государственного реестра недвижимости (Ркад), м²			550,00		
5.	Оценка расхождения Р и Ркад (Р - Ркад), м²			17		
6.	Предельный минимальный и максимальный размеры земельного участка (Рмин и Рмакс), м²			Рмин = — Рмакс = —		
7.	Кадастровый или иной государственный учетный номер (инвентарный) здания, сооружения, объекта незавершенного строительства, расположенного на земельном участке			—		
8.	Вид (виды) разрешенного использования			Для индивидуального садоводства и огородничества		
8.1.	Дополнительные сведения об использовании земельного участка			—		
9.	Сведения о земельных участках (землях общего пользования, территории общего пользования), посредством которых обеспечивается доступ			—		

1	2				3				
10.	Иные сведения				—				
4. Пояснения к сведениям об уточняемом земельном участке с кадастровым номером					67:18:0051301:140			:	
1.	—								
1. Сведения о характерных точках границ уточняемого земельного участка с кадастровым номером					67:18:0051301:17				:
Система координат					МСК-67, зона 1				Зона № 1
Обозначение характерных точек границ	Координаты, м				Метод определения координат	Формулы, примененные для расчета средней квадратической погрешности определения координат характерных точек границ (Mt), с подставленными в такие формулы значениями и итоговые (вычисленные) значения Mt, м	Описание закрепления точки		
	содержатся в Едином государственном реестре недвижимости		определены в результате выполнения комплексных кадастровых работ						
	X	Y	X	Y					
1	2	3	4	5	6	7	8		
1	457 035,38	1 218 899,54	—	—	—	0,20	—		
2	457 033,95	1 218 919,27	—	—			Закрепление отсутствует		
3	457 005,52	1 218 916,93	—	—					
4	457 007,21	1 218 897,04	—	—					
н516У	—	—	457 036,55	1 218 899,00			—		
н519У	—	—	457 034,74	1 218 919,16					
н520У	—	—	457 005,25	1 218 916,06					
н517У	—	—	457 006,92	1 218 896,34					
1	457 035,38	1 218 899,54	—	—					
2. Сведения о частях границ уточняемого земельного участка с кадастровым номером					67:18:0051301:17				:
Обозначение части границ		Горизонтальное проложение (S), м	Описание прохождения части границ		Сведения о согласовании местоположения границ (согласовано/спорное)				
от т.	до т.								
1	2	3	4		5				
н516У	н519У	20,24	—		согласовано				
н519У	н520У	29,65							
н520У	н517У	19,79							
н517У	н516У	29,75							
3. Сведения о характеристиках уточняемого земельного участка с кадастровым номером					67:18:0051301:17				:
№ п/п	Наименование характеристики				Значение характеристики				

1	2	3
1.	Адрес земельного участка	—
1.1.	Сведения о местоположении земельного участка (при отсутствии адреса) в структурированном в соответствии с федеральной информационной адресной системой виде	Российская Федерация, Смоленская область, Смоленский р-н, Михновское с/п, Александровка д, уч 17
1.2.	Дополнительные сведения о местоположении земельного участка	—
2.	Площадь земельного участка \pm величина погрешности определения (вычисления) площади ($P \pm \Delta P$), м ²	$594 \pm 17,00$
3.	Формула, примененная для вычисления предельной погрешности определения площади земельного участка, с подставленными значениями и итоговые (вычисленные) значения	$3,5*0,20*\sqrt{(594,00)} = 17$
4.	Площадь земельного участка согласно сведениям Единого государственного реестра недвижимости (Ркад), м ²	564,00
5.	Оценка расхождения Р и Ркад ($P - P_{кад}$), м ²	30
6.	Предельный минимальный и максимальный размеры земельного участка ($P_{мин}$ и $P_{макс}$), м ²	$P_{мин} = —$ $P_{макс} = —$
7.	Кадастровый или иной государственный учетный номер (инвентарный) здания, сооружения, объекта незавершенного строительства, расположенного на земельном участке	—
8.	Вид (виды) разрешенного использования	для индивидуального садоводства
8.1.	Дополнительные сведения об использовании земельного участка	—
9.	Сведения о земельных участках (землях общего пользования, территории общего пользования), посредством которых обеспечивается доступ	—
10.	Иные сведения	—
4. Пояснения к сведениям об уточняемом земельном участке с кадастровым номером		67:18:0051301:17 :
1.	—	

1. Сведения о характерных точках границ уточняемого земельного участка с кадастровым номером67:18:0051301:18:

Система координатМСК-67, зона 1Зона №1

Обоз- начение харак- терных точек границ	Координаты, м				Метод определения координат	Формулы, примененные для расчета средней квадратической погрешности определения координат характерных точек границ (Mt), с подставленными в такие формулы значениями и итоговые (вычисленные) значения Mt, м	Описание закрепления точки
	содержатся в Едином государственном реестре недвижимости		определены в результате выполнения комплексных кадастровых работ				
	X	Y	X	Y			
1	2	3	4	5	6	7	8
1	457 149,64	1 218 991,11	—	—	—	0,20	—
2	457 147,89	1 219 011,91	—	—			-
3	457 121,03	1 219 008,74	—	—			Закрепление отсутствует
4	457 122,56	1 218 989,07	—	—			
н583У	—	—	457 150,46	1 218 991,02			—
н585У	—	—	457 148,93	1 219 012,00			
н586У	—	—	457 121,38	1 219 008,30			
н584У	—	—	457 122,72	1 218 989,00			
1	457 149,64	1 218 991,11	—	—			

2. Сведения о частях границ уточняемого земельного участка с кадастровым номером67:18:0051301:18:

Обозначение части границ		Горизонтальное проложение (S), м	Описание прохождения части границ	Сведения о согласовании местоположения границ (согласовано/спорное)
от т.	до т.			
1	2	3	4	5
н583У	н585У	21,04	—	согласовано
н585У	н586У	27,80		
н586У	н584У	19,35		
н584У	н583У	27,81		

3. Сведения о характеристиках уточняемого земельного участка с кадастровым номером67:18:0051301:18:

№ п/п	Наименование характеристики	Значение характеристики
1	2	3

1	2	3
1.	Адрес земельного участка	—
1.1.	Сведения о местоположении земельного участка (при отсутствии адреса) в структурированном в соответствии с федеральной информационной адресной системой виде	Российская Федерация, Смоленская область, Смоленский р-н, с.н.т."Источник" тер
1.2.	Дополнительные сведения о местоположении земельного участка	—
2.	Площадь земельного участка \pm величина погрешности определения (вычисления) площади ($P \pm \Delta P$), м ²	561 \pm 17,00
3.	Формула, примененная для вычисления предельной погрешности определения площади земельного участка, с подставленными значениями и итоговые (вычисленные) значения	$3,5*0,20*\sqrt{(561,00)} = 17$
4.	Площадь земельного участка согласно сведениям Единого государственного реестра недвижимости (Ркад), м ²	550,00
5.	Оценка расхождения Р и Ркад ($P - P_{кад}$), м ²	11
6.	Предельный минимальный и максимальный размеры земельного участка (Рмин и Рмакс), м ²	Рмин = — Рмакс = —
7.	Кадастровый или иной государственный учетный номер (инвентарный) здания, сооружения, объекта незавершенного строительства, расположенного на земельном участке	—
8.	Вид (виды) разрешенного использования	для ведения индивидуального садоводства
8.1.	Дополнительные сведения об использовании земельного участка	—
9.	Сведения о земельных участках (землях общего пользования, территории общего пользования), посредством которых обеспечивается доступ	—
10.	Иные сведения	—
4. Пояснения к сведениям об уточняемом земельном участке с кадастровым номером		67:18:0051301:18 :
1.	—	

1. Сведения о характерных точках границ уточняемого земельного участка с кадастровым номером67:18:0051301:2:

Система координатМСК-67, зона 1Зона №1

Обоз- начение харак- терных точек границ	Координаты, м				Метод определения координат	Формулы, примененные для расчета средней квадратической погрешности определения координат характерных точек границ (Mt), с подставленными в такие формулы значениями и итоговые (вычисленные) значения Mt, м	Описание закрепления точки
	содержатся в Едином государственном реестре недвижимости		определены в результате выполнения комплексных кадастровых работ				
	X	Y	X	Y			
1	2	3	4	5	6	7	8
1	456 912,79	1 218 887,93	—	—	—	0,20	—
110	456 940,28	1 218 890,84	—	—			Закрепление отсутствует
111	456 938,43	1 218 910,58	—	—			
6	456 911,29	1 218 908,17	—	—			—
5	456 911,31	1 218 907,89	—	—			
н487У	—	—	456 941,71	1 218 890,62			
н488У	—	—	456 940,02	1 218 910,74			
н469У	—	—	456 912,89	1 218 907,84			
н465У	—	—	456 911,58	1 218 907,74			
н460У	—	—	456 912,90	1 218 887,50			
1	456 912,79	1 218 887,93	—	—			

2. Сведения о частях границ уточняемого земельного участка с кадастровым номером67:18:0051301:2:

Обозначение части границ		Горизонтальное проложение (S), м	Описание прохождения части границ	Сведения о согласовании местоположения границ (согласовано/спорное)
от т.	до т.			
1	2	3	4	5
н487У	н488У	20,19	—	согласовано
н488У	н469У	27,28		
н469У	н465У	1,31		
н465У	н460У	20,28		
н460У	н487У	28,98		

3. Сведения о характеристиках уточняемого земельного участка с кадастровым номером67:18:0051301:2:

№ п/п	Наименование характеристики	Значение характеристики
1	2	3

1	2	3
1.	Адрес земельного участка	—
1.1.	Сведения о местоположении земельного участка (при отсутствии адреса) в структурированном в соответствии с федеральной информационной адресной системой виде	Российская Федерация, Смоленская область, Смоленский р-н, Михновское с/п, Александровка д
1.2.	Дополнительные сведения о местоположении земельного участка	—
2.	Площадь земельного участка \pm величина погрешности определения (вычисления) площади ($P \pm \Delta P$), м ²	$582 \pm 17,00$
3.	Формула, примененная для вычисления предельной погрешности определения площади земельного участка, с подставленными значениями и итоговые (вычисленные) значения	$3,5*0,20*\sqrt{(582,00)} = 17$
4.	Площадь земельного участка согласно сведениям Единого государственного реестра недвижимости (Ркад), м ²	550,00
5.	Оценка расхождения Р и Ркад ($P - P_{кад}$), м ²	32
6.	Предельный минимальный и максимальный размеры земельного участка (Рмин и Рмакс), м ²	Рмин = — Рмакс = —
7.	Кадастровый или иной государственный учетный номер (инвентарный) здания, сооружения, объекта незавершенного строительства, расположенного на земельном участке	—
8.	Вид (виды) разрешенного использования	Для садоводства
8.1.	Дополнительные сведения об использовании земельного участка	—
9.	Сведения о земельных участках (землях общего пользования, территории общего пользования), посредством которых обеспечивается доступ	—
10.	Иные сведения	—
4. Пояснения к сведениям об уточняемом земельном участке с кадастровым номером		67:18:0051301:2 :
1.	—	

1. Сведения о характерных точках границ уточняемого земельного участка с кадастровым номером

67:18:0051301:20

:

Система координат

МСК-67, зона 1

Зона №

1

Обоз- начение харак- терных точек границ	Координаты, м				Метод определения координат	Формулы, примененные для расчета средней квадратической погрешности определения координат характерных точек границ (Mt), с подставленными в такие формулы значениями и итоговые (вычисленные) значения Mt, м	Описание закрепления точки
	содержатся в Едином государственном реестре недвижимости		определены в результате выполнения комплексных кадастровых работ				
	X	Y	X	Y			
1	2	3	4	5	6	7	8
1	457 211,68	1 219 043,34	—	—	—	0,20	—
2	457 201,88	1 219 095,21	—	—			
3	457 185,68	1 219 090,39	—	—			
4	457 187,59	1 219 081,31	—	—			-
5	457 194,68	1 219 041,63	—	—			
22	457 209,09	1 219 043,07	—	—			Закрепление отсутствует
н732У	—	—	457 211,35	1 219 042,68			—
н733У	—	—	457 201,71	1 219 096,07			
н734У	—	—	457 184,74	1 219 093,01			
н729У	—	—	457 186,45	1 219 085,05			
н728У	—	—	457 194,57	1 219 040,60			
1	457 211,68	1 219 043,34	—	—			

2. Сведения о частях границ уточняемого земельного участка с кадастровым номером

67:18:0051301:20

:

Обозначение части границ		Горизонтальное проложение (S), м	Описание прохождения части границ	Сведения о согласовании местоположения границ (согласовано/спорное)
от т.	до т.			
1	2	3	4	5
н732У	н733У	54,25	—	согласовано
н733У	н734У	17,24		
н734У	н729У	8,14		
н729У	н728У	45,19		
н728У	н732У	16,91		

3. Сведения о характеристиках уточняемого земельного участка с кадастровым номером

67:18:0051301:20

:

№ п/п	Наименование характеристики	Значение характеристики
-------	-----------------------------	-------------------------

1	2	3
1.	Адрес земельного участка	—
1.1.	Сведения о местоположении земельного участка (при отсутствии адреса) в структурированном в соответствии с федеральной информационной адресной системой виде	Российская Федерация, Смоленская область, Смоленский р-н, Источник (СКТБ ИТ) снт, уч №65
1.2.	Дополнительные сведения о местоположении земельного участка	—
2.	Площадь земельного участка \pm величина погрешности определения (вычисления) площади ($P \pm \Delta P$), м ²	912 \pm 21,00
3.	Формула, примененная для вычисления предельной погрешности определения площади земельного участка, с подставленными значениями и итоговые (вычисленные) значения	$3,5 \cdot 0,20 \cdot \sqrt{(912,00)} = 21$
4.	Площадь земельного участка согласно сведениям Единого государственного реестра недвижимости (Ркад), м ²	860,00
5.	Оценка расхождения Р и Ркад ($P - P_{кад}$), м ²	52
6.	Предельный минимальный и максимальный размеры земельного участка (Рмин и Рмакс), м ²	Рмин = — Рмакс = —
7.	Кадастровый или иной государственный учетный номер (инвентарный) здания, сооружения, объекта незавершенного строительства, расположенного на земельном участке	—
8.	Вид (виды) разрешенного использования	Для индивидуального садоводства
8.1.	Дополнительные сведения об использовании земельного участка	—
9.	Сведения о земельных участках (землях общего пользования, территории общего пользования), посредством которых обеспечивается доступ	—
10.	Иные сведения	—
4. Пояснения к сведениям об уточняемом земельном участке с кадастровым номером		67:18:0051301:20 :
1.	—	

1. Сведения о характерных точках границ уточняемого земельного участка с кадастровым номером67:18:0051301:21:

Система координатМСК-67, зона 1Зона №1

Обоз- начение харак- терных точек границ	Координаты, м				Метод определения координат	Формулы, примененные для расчета средней квадратической погрешности определения координат характерных точек границ (Mt), с подставленными в такие формулы значениями и итоговые (вычисленные) значения Mt, м	Описание закрепления точки
	содержатся в Едином государственном реестре недвижимости		определены в результате выполнения комплексных кадастровых работ				
	X	Y	X	Y			
1	2	3	4	5	6	7	8
1	456 930,43	1 219 017,09	—	—	—	0,20	Закрепление отсутствует
2	456 929,04	1 219 041,19	—	—			
3	456 901,22	1 219 038,87	—	—			
4	456 902,98	1 219 015,43	—	—			
н628У	—	—	456 931,17	1 219 016,91			—
н629У	—	—	456 929,47	1 219 042,45			
н630У	—	—	456 900,63	1 219 039,55			
н631У	—	—	456 902,91	1 219 014,80			
1	456 930,43	1 219 017,09	—	—			

2. Сведения о частях границ уточняемого земельного участка с кадастровым номером67:18:0051301:21:

Обозначение части границ		Горизонтальное проложение (S), м	Описание прохождения части границ	Сведения о согласовании местоположения границ (согласовано/спорное)
от т.	до т.			
1	2	3	4	5
н628У	н629У	25,60	—	согласовано
н629У	н630У	28,99		
н630У	н631У	24,85		
н631У	н628У	28,34		

3. Сведения о характеристиках уточняемого земельного участка с кадастровым номером67:18:0051301:21:

№ п/п	Наименование характеристики	Значение характеристики
1	2	3

1	2	3
1.	Адрес земельного участка	—
1.1.	Сведения о местоположении земельного участка (при отсутствии адреса) в структурированном в соответствии с федеральной информационной адресной системой виде	Российская Федерация, Смоленская область, Смоленский р-н, Михновское с/п, Александровка д, уч 121
1.2.	Дополнительные сведения о местоположении земельного участка	—
2.	Площадь земельного участка \pm величина погрешности определения (вычисления) площади ($P \pm \Delta P$), м ²	723 \pm 19,00
3.	Формула, примененная для вычисления предельной погрешности определения площади земельного участка, с подставленными значениями и итоговые (вычисленные) значения	$3,5 \cdot 0,20 \cdot \sqrt{(723,00)} = 19$
4.	Площадь земельного участка согласно сведениям Единого государственного реестра недвижимости (Ркад), м ²	660,00
5.	Оценка расхождения Р и Ркад ($P - P_{\text{кад}}$), м ²	63
6.	Предельный минимальный и максимальный размеры земельного участка (Рмин и Рмакс), м ²	Рмин = — Рмакс = —
7.	Кадастровый или иной государственный учетный номер (инвентарный) здания, сооружения, объекта незавершенного строительства, расположенного на земельном участке	—
8.	Вид (виды) разрешенного использования	для ведения садоводства
8.1.	Дополнительные сведения об использовании земельного участка	—
9.	Сведения о земельных участках (землях общего пользования, территории общего пользования), посредством которых обеспечивается доступ	—
10.	Иные сведения	—
4. Пояснения к сведениям об уточняемом земельном участке с кадастровым номером		67:18:0051301:21 :
1.	—	

1. Сведения о характерных точках границ уточняемого земельного участка с кадастровым номером						67:18:0051301:25		:
Система координат				МСК-67, зона 1		Зона № 1		
Обозначение характерных точек границ	Координаты, м				Метод определения координат	Формулы, примененные для расчета средней квадратической погрешности определения координат характерных точек границ (Mt), с подставленными в такие формулы значениями и итоговые (вычисленные) значения Mt, м	Описание закрепления точки	
	содержатся в Едином государственном реестре недвижимости		определены в результате выполнения комплексных кадастровых работ					
	X	Y	X	Y				
1	2	3	4	5	6	7	8	
3	456 916,09	1 219 134,23	—	—	—	0,20	Закрепление отсутствует	
2	456 916,65	1 219 169,32	—	—				
2	456 898,71	1 219 168,50	—	—				
1	456 897,86	1 219 133,27	—	—				
4	456 904,30	1 219 133,45	—	—				
н645У	—	—	456 915,83	1 219 133,64				
н646У	—	—	456 916,28	1 219 169,52			—	
н647У	—	—	456 898,47	1 219 169,16				
н644У	—	—	456 898,55	1 219 167,86				
н648У	—	—	456 897,71	1 219 132,75				
н664У	—	—	456 904,88	1 219 133,10				
3	456 916,09	1 219 134,23	—	—				
2. Сведения о частях границ уточняемого земельного участка с кадастровым номером							67:18:0051301:25	
Обозначение части границ		Горизонтальное проложение (S), м	Описание прохождения части границ	Сведения о согласовании местоположения границ (согласовано/спорное)				
от т.	до т.							
1	2	3	4	5				
н645У	н646У	35,88	—	согласовано				
н646У	н647У	17,81						
н647У	н644У	1,30						
н644У	н648У	35,12						
н648У	н664У	7,18						
н664У	н645У	10,96						

3. Сведения о характеристиках уточняемого земельного участка с кадастровым номером 67:18:0051301:25 :		
№ п/п	Наименование характеристики	Значение характеристики
1	2	3
1.	Адрес земельного участка	—
1.1.	Сведения о местоположении земельного участка (при отсутствии адреса) в структурированном в соответствии с федеральной информационной адресной системой виде	Российская Федерация, Смоленская область, Смоленский р-н
1.2.	Дополнительные сведения о местоположении земельного участка	—
2.	Площадь земельного участка ± величина погрешности определения (вычисления) площади ($P \pm \Delta P$), м²	$647 \pm 18,00$
3.	Формула, примененная для вычисления предельной погрешности определения площади земельного участка, с подставленными значениями и итоговые (вычисленные) значения	$3,5 * 0,20 * \sqrt{(647,00)} = 18$
4.	Площадь земельного участка согласно сведениям Единого государственного реестра недвижимости (Ркад), м²	637,00
5.	Оценка расхождения Р и Ркад ($P - P_{кад}$), м²	10
6.	Предельный минимальный и максимальный размеры земельного участка (Рмин и Рмакс), м²	Рмин = — Рмакс = —
7.	Кадастровый или иной государственный учетный номер (инвентарный) здания, сооружения, объекта незавершенного строительства, расположенного на земельном участке	67:18:0051301:147
8.	Вид (виды) разрешенного использования	садоводство
8.1.	Дополнительные сведения об использовании земельного участка	—
9.	Сведения о земельных участках (землях общего пользования, территории общего пользования), посредством которых обеспечивается доступ	—
10.	Иные сведения	—
4. Пояснения к сведениям об уточняемом земельном участке с кадастровым номером 67:18:0051301:25 :		
1.	—	

1. Сведения о характерных точках границ уточняемого земельного участка с кадастровым номером67:18:0051301:26:

Система координатМСК-67, зона 1Зона №1

Обоз- начение харак- терных точек границ	Координаты, м				Метод определения координат	Формулы, примененные для расчета средней квадратической погрешности определения координат характерных точек границ (Mt), с подставленными в такие формулы значениями и итоговые (вычисленные) значения Mt, м	Описание закрепления точки
	содержатся в Едином государственном реестре недвижимости		определены в результате выполнения комплексных кадастровых работ				
	X	Y	X	Y			
1	2	3	4	5	6	7	8
91	457 034,61	1 218 918,69	—	—	—	0,20	—
92	457 036,05	1 218 899,23	—	—			Закрепление отсутствует
89	457 063,52	1 218 901,66	—	—			
90	457 061,79	1 218 921,61	—	—			
н538У	—	—	457 063,98	1 218 901,80			
н537У	—	—	457 062,20	1 218 922,03			
н519У	—	—	457 034,74	1 218 919,16			
н516У	—	—	457 036,55	1 218 899,00			
91	457 034,61	1 218 918,69	—	—			

2. Сведения о частях границ уточняемого земельного участка с кадастровым номером67:18:0051301:26:

Обозначение части границ		Горизонтальное проложение (S), м	Описание прохождения части границ	Сведения о согласовании местоположения границ (согласовано/спорное)
от т.	до т.			
1	2	3	4	5
н538У	н537У	20,31	—	согласовано
н537У	н519У	27,61		
н519У	н516У	20,24		
н516У	н538У	27,57		

3. Сведения о характеристиках уточняемого земельного участка с кадастровым номером67:18:0051301:26:

№ п/п	Наименование характеристики	Значение характеристики
1	2	3

1	2	3
1.	Адрес земельного участка	—
1.1.	Сведения о местоположении земельного участка (при отсутствии адреса) в структурированном в соответствии с федеральной информационной адресной системой виде	Российская Федерация, Смоленская область, Смоленский р-н, Михновское с/п, Александровка д
1.2.	Дополнительные сведения о местоположении земельного участка	—
2.	Площадь земельного участка \pm величина погрешности определения (вычисления) площади ($P \pm \Delta P$), м ²	$559 \pm 17,00$
3.	Формула, примененная для вычисления предельной погрешности определения площади земельного участка, с подставленными значениями и итоговые (вычисленные) значения	$3,5*0,20*\sqrt{(559,00)} = 17$
4.	Площадь земельного участка согласно сведениям Единого государственного реестра недвижимости (Ркад), м ²	543,00
5.	Оценка расхождения Р и Ркад ($P - P_{кад}$), м ²	16
6.	Предельный минимальный и максимальный размеры земельного участка ($P_{мин}$ и $P_{макс}$), м ²	$P_{мин} = —$ $P_{макс} = —$
7.	Кадастровый или иной государственный учетный номер (инвентарный) здания, сооружения, объекта незавершенного строительства, расположенного на земельном участке	67:18:0051301:141
8.	Вид (виды) разрешенного использования	Для ведения садоводства
8.1.	Дополнительные сведения об использовании земельного участка	—
9.	Сведения о земельных участках (землях общего пользования, территории общего пользования), посредством которых обеспечивается доступ	—
10.	Иные сведения	—
4. Пояснения к сведениям об уточняемом земельном участке с кадастровым номером		67:18:0051301:26 :
1.	—	

1. Сведения о характерных точках границ уточняемого земельного участка с кадастровым номером67:18:0051301:273:

Система координатМСК-67, зона 1Зона №1

Обоз- начение харак- терных точек границ	Координаты, м				Метод определения координат	Формулы, примененные для расчета средней квадратической погрешности определения координат характерных точек границ (Mt), с подставленными в такие формулы значениями и итоговые (вычисленные) значения Mt, м	Описание закрепления точки
	содержатся в Едином государственном реестре недвижимости		определены в результате выполнения комплексных кадастровых работ				
	X	Y	X	Y			
1	2	3	4	5	6	7	8
2	457 018,19	1 219 105,22	—	—	—	0,20	-
2	457 016,62	1 219 124,30	—	—			Закрепление отсутствует
3	456 988,23	1 219 121,66	—	—			
4	456 990,12	1 219 102,03	—	—			—
н681У	—	—	457 018,74	1 219 104,63			
н682У	—	—	457 017,18	1 219 124,74			
н683У	—	—	456 988,51	1 219 122,08			
н684У	—	—	456 990,44	1 219 101,23			
2	457 018,19	1 219 105,22	—	—			-

2. Сведения о частях границ уточняемого земельного участка с кадастровым номером67:18:0051301:273:

Обозначение части границ		Горизонтальное проложение (S), м	Описание прохождения части границ	Сведения о согласовании местоположения границ (согласовано/спорное)
от т.	до т.			
1	2	3	4	5
н681У	н682У	20,17	—	согласовано
н682У	н683У	28,79		
н683У	н684У	20,94		
н684У	н681У	28,50		

3. Сведения о характеристиках уточняемого земельного участка с кадастровым номером67:18:0051301:273:

№ п/п	Наименование характеристики	Значение характеристики
1	2	3

1	2	3
1.	Адрес земельного участка	—
1.1.	Сведения о местоположении земельного участка (при отсутствии адреса) в структурированном в соответствии с федеральной информационной адресной системой виде	Российская Федерация, Смоленская область, Смоленский р-н
1.2.	Дополнительные сведения о местоположении земельного участка	—
2.	Площадь земельного участка \pm величина погрешности определения (вычисления) площади ($P \pm \Delta P$), м ²	$589 \pm 17,00$
3.	Формула, примененная для вычисления предельной погрешности определения площади земельного участка, с подставленными значениями и итоговые (вычисленные) значения	$3,5*0,20*\sqrt{(589,00)} = 17$
4.	Площадь земельного участка согласно сведениям Единого государственного реестра недвижимости (Ркад), м ²	551,00
5.	Оценка расхождения Р и Ркад ($P - P_{кад}$), м ²	38
6.	Предельный минимальный и максимальный размеры земельного участка ($P_{мин}$ и $P_{макс}$), м ²	$P_{мин} = —$ $P_{макс} = —$
7.	Кадастровый или иной государственный учетный номер (инвентарный) здания, сооружения, объекта незавершенного строительства, расположенного на земельном участке	67:18:0051301:283
8.	Вид (виды) разрешенного использования	для индивидуального садоводства
8.1.	Дополнительные сведения об использовании земельного участка	—
9.	Сведения о земельных участках (землях общего пользования, территории общего пользования), посредством которых обеспечивается доступ	—
10.	Иные сведения	—
4. Пояснения к сведениям об уточняемом земельном участке с кадастровым номером		67:18:0051301:273 :
1.	—	

1. Сведения о характерных точках границ уточняемого земельного участка с кадастровым номером					67:18:0051301:274		
Система координат					МСК-67, зона 1		
					Зона № 1		
Обоз- начение харак- терных точек границ	Координаты, м				Метод определения координат	Формулы, примененные для расчета средней квадратической погрешности определения координат характерных точек границ (Mt), с подставленными в такие формулы значениями и итоговые (вычисленные) значения Mt, м	Описание закрепления точки
	содержатся в Едином государственном реестре недвижимости		определены в результате выполнения комплексных кадастровых работ				
	X	Y	X	Y			
1	2	3	4	5	6	7	8
3	456 963,94	1 219 128,32	—	—	—	0,20	-
2	456 976,59	1 219 128,48	—	—			Закрепление отсутствует
7	456 978,91	1 219 128,63	—	—			
8	456 981,77	1 219 130,27	—	—			
9	456 979,93	1 219 151,06	—	—			
10	456 975,06	1 219 149,08	—	—			
11	456 973,27	1 219 167,29	—	—			
12	456 952,92	1 219 166,77	—	—			
13	456 952,60	1 219 135,93	—	—			-
14	456 964,42	1 219 137,04	—	—			
4	456 964,39	1 219 136,22	—	—			—
н651У	—	—	456 982,33	1 219 130,74			
н652У	—	—	456 980,97	1 219 150,26			
н653У	—	—	456 974,99	1 219 149,84			
н654У	—	—	456 974,14	1 219 169,43			
н655У	—	—	456 953,19	1 219 169,43			
н823У	—	—	456 953,23	1 219 166,69			
н656У	—	—	456 953,72	1 219 135,16			
н657У	—	—	456 966,47	1 219 136,16			
н657У	—	—	456 966,47	1 219 128,35			
н658У	—	—	456 979,11	1 219 128,97			
3	456 963,94	1 219 128,32	—	—			-

2. Сведения о частях границ уточняемого земельного участка с кадастровым номером				67:18:0051301:274		:
Обозначение части границ		Горизонтальное проложение (S), м	Описание прохождения части границ	Сведения о согласовании местоположения границ (согласовано/спорное)		
от т.	до т.					
1	2	3	4	5		
н651У	н652У	19,57	—	согласовано		
н652У	н653У	5,99				
н653У	н654У	19,61				
н654У	н655У	20,95				
н655У	н823У	2,74				
н823У	н656У	31,53				
н656У	н657У	12,79				
н657У	н657У	7,81				
н657У	н658У	12,66				
н658У	н651У	3,67				
3. Сведения о характеристиках уточняемого земельного участка с кадастровым номером						
№ п/п	Наименование характеристики		Значение характеристики			
1	2		3			
1.	Адрес земельного участка		—			
1.1.	Сведения о местоположении земельного участка (при отсутствии адреса) в структурированном в соответствии с федеральной информационной адресной системой виде		Российская Федерация, Смоленская область, Смоленский р-н			
1.2.	Дополнительные сведения о местоположении земельного участка		—			
2.	Площадь земельного участка ± величина погрешности определения (вычисления) площади (Р ± ΔР), м²		919 ± 21,00			
3.	Формула, примененная для вычисления предельной погрешности определения площади земельного участка, с подставленными значениями и итоговые (вычисленные) значения		3,5*0,20*√(919,00) = 21			
4.	Площадь земельного участка согласно сведениям Единого государственного реестра недвижимости (Ркад), м²		878,00			
5.	Оценка расхождения Р и Ркад (Р - Ркад), м²		41			
6.	Предельный минимальный и максимальный размеры земельного участка (Рмин и Рмакс), м²		Рмин = — Рмакс = —			

1	2				3				
7.	Кадастровый или иной государственный учетный номер (инвентарный) здания, сооружения, объекта незавершенного строительства, расположенного на земельном участке				—				
8.	Вид (виды) разрешенного использования				для индивидуального садоводства				
8.1.	Дополнительные сведения об использовании земельного участка				—				
9.	Сведения о земельных участках (землях общего пользования, территории общего пользования), посредством которых обеспечивается доступ				—				
10.	Иные сведения				—				
4. Пояснения к сведениям об уточняемом земельном участке с кадастровым номером					67:18:0051301:274			:	
1.	—								
1. Сведения о характерных точках границ уточняемого земельного участка с кадастровым номером					67:18:0051301:284				:
Система координат					МСК-67, зона 1				Зона № 1
Обоз- начение харак- терных точек границ	Координаты, м				Метод определения координат	Формулы, примененные для расчета средней квадратической погрешности определения координат характерных точек границ (Mt), с подставленными в такие формулы значениями и итоговые (вычисленные) значения Mt, м	Описание закрепления точки		
	содержатся в Едином государственном реестре недвижимости		определены в результате выполнения комплексных кадастровых работ						
	X	Y	X	Y					
1	2	3	4	5	6	7	8		
2	457 149,93	1 218 991,02	—	—	—	0,20	-		
2	457 178,12	1 218 993,78	—	—			Закрепление отсутствует		
3	457 176,12	1 219 013,74	—	—					
4	457 149,41	1 219 011,95	—	—				Закрепление отсутствует	
5	457 147,37	1 219 030,83	—	—					
6	457 145,85	1 219 031,85	—	—					
7	457 120,00	1 219 027,90	—	—			-		
3	457 121,03	1 219 008,74	—	—					
2	457 147,89	1 219 011,91	—	—					
10	457 148,35	1 219 011,00	—	—			-		
н587У	—	—	457 178,71	1 218 993,69				—	

1	2	3	4	5	6	7	8
н588У	—	—	457 177,15	1 219 013,72	—	0,20	—
н589У	—	—	457 149,67	1 219 012,15			
н590У	—	—	457 147,64	1 219 030,41			
н591У	—	—	457 146,12	1 219 031,41			
н592У	—	—	457 120,49	1 219 027,51			
н586У	—	—	457 121,38	1 219 008,30			
н585У	—	—	457 148,93	1 219 012,00			
н583У	—	—	457 150,46	1 218 991,02			
2	457 149,93	1 218 991,02	—	—			-

2. Сведения о частях границ уточняемого земельного участка с кадастровым номером 67:18:0051301:284 :

Обозначение части границ		Горизонтальное проложение (S), м	Описание прохождения части границ	Сведения о согласовании местоположения границ (согласовано/спорное)
от т.	до т.			
1	2	3	4	5
н587У	н588У	20,09	—	согласовано
н588У	н589У	27,52		
н589У	н590У	18,37		
н590У	н591У	1,82		
н591У	н592У	25,93		
н592У	н586У	19,23		
н586У	н585У	27,80		
н585У	н583У	21,04		
н583У	н587У	28,38		

3. Сведения о характеристиках уточняемого земельного участка с кадастровым номером 67:18:0051301:284 :

№ п/п	Наименование характеристики	Значение характеристики
1	2	3
1.	Адрес земельного участка	—
1.1.	Сведения о местоположении земельного участка (при отсутствии адреса) в структурированном в соответствии с федеральной информационной адресной системой виде	Российская Федерация, Смоленская область, Смоленский р-н
1.2.	Дополнительные сведения о местоположении земельного участка	—
2.	Площадь земельного участка ± величина погрешности определения (вычисления) площади ($P \pm \Delta P$), м²	1 125 ± 23,00

1	2				3		
3.	Формула, примененная для вычисления предельной погрешности определения площади земельного участка, с подставленными значениями и итоговые (вычисленные) значения				3,5*0,20*√(1 125,00) = 23		
4.	Площадь земельного участка согласно сведениям Единого государственного реестра недвижимости (Ркад), м²				1 125,00		
5.	Оценка расхождения Р и Ркад (Р - Ркад), м²				0		
6.	Предельный минимальный и максимальный размеры земельного участка (Рмин и Рмакс), м²				Рмин = — Рмакс = —		
7.	Кадастровый или иной государственный учетный номер (инвентарный) здания, сооружения, объекта незавершенного строительства, расположенного на земельном участке				—		
8.	Вид (виды) разрешенного использования				Для индивидуального садоводства и огородничества		
8.1.	Дополнительные сведения об использовании земельного участка				—		
9.	Сведения о земельных участках (землях общего пользования, территории общего пользования), посредством которых обеспечивается доступ				—		
10.	Иные сведения				—		
4. Пояснения к сведениям об уточняемом земельном участке с кадастровым номером					67:18:0051301:284 :		
1.	—						
1. Сведения о характерных точках границ уточняемого земельного участка с кадастровым номером					67:18:0051301:285 :		
Система координат МСК-67, зона 1					Зона № 1		
Обоз- начение харак- терных точек границ	Координаты, м				Метод определения координат	Формулы, примененные для расчета средней квадратической погрешности определения координат характерных точек границ (Mt), с подставленными в такие формулы значениями и итоговые (вычисленные) значения Mt, м	Описание закрепления точки
	содержатся в Едином государственном реестре недвижимости		определены в результате выполнения комплексных кадастровых работ				
	X	Y	X	Y			
1	2	3	4	5	6	7	8
1	457 056,10	1 218 981,92	—	—	—	0,20	Долговременный межевой знак
2	457 054,38	1 219 002,02	—	—			Закрепление отсутствует

1	2	3	4	5	6	7	8
3	457 052,64	1 219 022,35	—	—	—	0,20	Закрепление отсутствует
4	457 025,74	1 219 019,24	—	—			Временный межевой знак
5	457 027,50	1 218 999,08	—	—			Долговременный межевой знак
6	457 027,51	1 218 998,30	—	—			
7	457 029,23	1 218 978,67	—	—			—
н532У	—	—	457 057,00	1 218 981,12			
н533У	—	—	457 055,00	1 219 001,30			
н534У	—	—	457 053,43	1 219 021,89			
н529У	—	—	457 026,65	1 219 019,00			
н527У	—	—	457 028,27	1 218 998,86			
н525У	—	—	457 029,90	1 218 978,40			
1	457 056,10	1 218 981,92	—	—			Долговременный межевой знак

2. Сведения о частях границ уточняемого земельного участка с кадастровым номером

67:18:0051301:285

:

Обозначение части границ		Горизонтальное проложение (S), м	Описание прохождения части границ	Сведения о согласовании местоположения границ (согласовано/спорное)
от т.	до т.			
1	2	3	4	5
н532У	н533У	20,28	—	согласовано
н533У	н534У	20,65		
н534У	н529У	26,94		
н529У	н527У	20,21		
н527У	н525У	20,52		
н525У	н532У	27,24		

3. Сведения о характеристиках уточняемого земельного участка с кадастровым номером

67:18:0051301:285

:

№ п/п	Наименование характеристики	Значение характеристики
1	2	3
1.	Адрес земельного участка	—
1.1.	Сведения о местоположении земельного участка (при отсутствии адреса) в структурированном в соответствии с федеральной информационной адресной системой виде	Российская Федерация, Смоленская область, Смоленский р-н, Михновское с/п, Александровка д
1.2.	Дополнительные сведения о местоположении земельного участка	—

1	2				3		
2.	Площадь земельного участка ± величина погрешности определения (вычисления) площади (P ± ΔP), м²				1 101 ± 23,00		
3.	Формула, примененная для вычисления предельной погрешности определения площади земельного участка, с подставленными значениями и итоговые (вычисленные) значения				3,5*0,20*√(1 101,00) = 23		
4.	Площадь земельного участка согласно сведениям Единого государственного реестра недвижимости (Ркад), м²				1 100,00		
5.	Оценка расхождения P и Ркад (P - Ркад), м²				1		
6.	Предельный минимальный и максимальный размеры земельного участка (Рмин и Рмакс), м²				Рмин = — Рмакс = —		
7.	Кадастровый или иной государственный учетный номер (инвентарный) здания, сооружения, объекта незавершенного строительства, расположенного на земельном участке				—		
8.	Вид (виды) разрешенного использования				Для индивидуального садоводства и огородничества		
8.1.	Дополнительные сведения об использовании земельного участка				—		
9.	Сведения о земельных участках (землях общего пользования, территории общего пользования), посредством которых обеспечивается доступ				—		
10.	Иные сведения				—		
4. Пояснения к сведениям об уточняемом земельном участке с кадастровым номером					67:18:0051301:285 :		
1.	—						
1. Сведения о характерных точках границ уточняемого земельного участка с кадастровым номером					67:18:0051301:287 :		
Система координат МСК-67, зона 1					Зона № 1		
Обоз- начение харак- терных точек границ	Координаты, м				Метод определения координат	Формулы, примененные для расчета средней квадратической погрешности определения координат характерных точек границ (Mt), с подставленными в такие формулы значениями и итоговые (вычисленные) значения Mt, м	Описание закрепления точки
	содержатся в Едином государственном реестре недвижимости		определены в результате выполнения комплексных кадастровых работ				
	X	Y	X	Y			
1	2	3	4	5	6	7	8
1	457 085,39	1 219 030,61	—	—	—	0,20	Закрепление отсутствует

1	2	3	4	5	6	7	8
2	457 083,34	1 219 050,83	—	—	—	0,20	—
3	457 067,59	1 219 049,97	—	—			Закрепление отсутствует
4	457 055,52	1 219 047,98	—	—			
5	457 057,32	1 219 030,89	—	—			
6	457 060,19	1 219 027,87	—	—			
7	457 063,27	1 219 027,70	—	—			
н700У	—	—	457 086,64	1 219 028,90			—
н701У	—	—	457 084,84	1 219 050,84			
н702У	—	—	457 065,51	1 219 049,26			
н703У	—	—	457 056,09	1 219 047,80			
н704У	—	—	457 057,71	1 219 030,81			
н705У	—	—	457 060,38	1 219 028,08			
н706У	—	—	457 063,82	1 219 027,03			
1	457 085,39	1 219 030,61	—	—	Закрепление отсутствует		

2. Сведения о частях границ уточняемого земельного участка с кадастровым номером
67:18:0051301:287
:

Обозначение части границ		Горизонтальное проложение (S), м	Описание прохождения части границ	Сведения о согласовании местоположения границ (согласовано/спорное)
от т.	до т.			
1	2	3	4	5
н700У	н701У	22,01	—	согласовано
н701У	н702У	19,39		
н702У	н703У	9,53		
н703У	н704У	17,07		
н704У	н705У	3,82		
н705У	н706У	3,60		
н706У	н700У	22,90		

3. Сведения о характеристиках уточняемого земельного участка с кадастровым номером
67:18:0051301:287
:

№ п/п	Наименование характеристики	Значение характеристики
1	2	3

1	2	3
1.	Адрес земельного участка	Российская Федерация, Смоленская область, муниципальный район Смоленский, сельское поселение Михновское, деревня Александровка, территория СНТ Источник, земельный участок 78
1.1.	Сведения о местоположении земельного участка (при отсутствии адреса) в структурированном в соответствии с федеральной информационной адресной системой виде	—
1.2.	Дополнительные сведения о местоположении земельного участка	—
2.	Площадь земельного участка \pm величина погрешности определения (вычисления) площади ($P \pm \Delta P$), м ²	$621 \pm 17,00$
3.	Формула, примененная для вычисления предельной погрешности определения площади земельного участка, с подставленными значениями и итоговые (вычисленные) значения	$3,5*0,20*\sqrt{(621,00)} = 17$
4.	Площадь земельного участка согласно сведениям Единого государственного реестра недвижимости (Ркад), м ²	582,00
5.	Оценка расхождения Р и Ркад ($P - P_{кад}$), м ²	39
6.	Предельный минимальный и максимальный размеры земельного участка ($P_{мин}$ и $P_{макс}$), м ²	$P_{мин} = —$ $P_{макс} = —$
7.	Кадастровый или иной государственный учетный номер (инвентарный) здания, сооружения, объекта незавершенного строительства, расположенного на земельном участке	—
8.	Вид (виды) разрешенного использования	Для индивидуального садоводства и огородничества
8.1.	Дополнительные сведения об использовании земельного участка	—
9.	Сведения о земельных участках (землях общего пользования, территории общего пользования), посредством которых обеспечивается доступ	—
10.	Иные сведения	—
4. Пояснения к сведениям об уточняемом земельном участке с кадастровым номером		67:18:0051301:287 :
1.	—	

1. Сведения о характерных точках границ уточняемого земельного участка с кадастровым номером					67:18:0051301:288			:
Система координат			МСК-67, зона 1		Зона №			1
Обоз- начение харак- терных точек границ	Координаты, м				Метод определения координат	Формулы, примененные для расчета средней квадратической погрешности определения координат характерных точек границ (Mt), с подставленными в такие формулы значениями и итоговые (вычисленные) значения Mt, м	Описание закрепления точки	
	содержатся в Едином государственном реестре недвижимости		определены в результате выполнения комплексных кадастровых работ					
	X	Y	X	Y				
1	2	3	4	5	6	7	8	
8	457 183,34	1 218 937,85	—	—	—	0,20	—	
9	457 182,22	1 218 948,34	—	—				
10	457 182,12	1 218 948,33	—	—				
11	457 156,37	1 218 945,91	—	—				
12	457 154,94	1 218 945,78	—	—				
3	457 154,88	1 218 934,21	—	—				
2	457 170,95	1 218 936,28	—	—				
2	457 182,36	1 218 937,75	—	—				
н596У	—	—	457 184,60	1 218 937,87				
н594У	—	—	457 183,38	1 218 949,02				
н595У	—	—	457 155,41	1 218 945,86				
н578У	—	—	457 156,46	1 218 935,09				
н573У	—	—	457 171,04	1 218 936,45				
8	457 183,34	1 218 937,85	—	—				
2. Сведения о частях границ уточняемого земельного участка с кадастровым номером					67:18:0051301:288			:
Обозначение части границ		Горизонтальное проложение (S), м	Описание прохождения части границ	Сведения о согласовании местоположения границ (согласовано/спорное)				
от т.	до т.							
1	2	3	4	5				
н596У	н594У	11,22	—	согласовано				
н594У	н595У	28,15						
н595У	н578У	10,82						
н578У	н573У	14,64						
н573У	н596У	13,63						

3. Сведения о характеристиках уточняемого земельного участка с кадастровым номером 67:18:0051301:288 :		
№ п/п	Наименование характеристики	Значение характеристики
1	2	3
1.	Адрес земельного участка	Российская Федерация, Смоленская область, муниципальный район Смоленский, сельское поселение Михновское, деревня Александровка, территория СНТ Источник, земельный участок 129
1.1.	Сведения о местоположении земельного участка (при отсутствии адреса) в структурированном в соответствии с федеральной информационной адресной системой виде	—
1.2.	Дополнительные сведения о местоположении земельного участка	—
2.	Площадь земельного участка \pm величина погрешности определения (вычисления) площади ($P \pm \Delta P$), м ²	$312 \pm 6,00$
3.	Формула, примененная для вычисления предельной погрешности определения площади земельного участка, с подставленными значениями и итоговые (вычисленные) значения	$3,5 * 0,10 * \sqrt{(312,00)} = 6$
4.	Площадь земельного участка согласно сведениям Единого государственного реестра недвижимости (Ркад), м ²	309,00
5.	Оценка расхождения Р и Ркад ($P - P_{кад}$), м ²	3
6.	Предельный минимальный и максимальный размеры земельного участка (Рмин и Рмакс), м ²	Рмин = — Рмакс = —
7.	Кадастровый или иной государственный учетный номер (инвентарный) здания, сооружения, объекта незавершенного строительства, расположенного на земельном участке	—
8.	Вид (виды) разрешенного использования	Для индивидуального садоводства и огородничества
8.1.	Дополнительные сведения об использовании земельного участка	—
9.	Сведения о земельных участках (землях общего пользования, территории общего пользования), посредством которых обеспечивается доступ	—
10.	Иные сведения	—
4. Пояснения к сведениям об уточняемом земельном участке с кадастровым номером 67:18:0051301:288 :		
1.	—	—

1. Сведения о характерных точках границ уточняемого земельного участка с кадастровым номером					67:18:0051301:289			:
Система координат		МСК-67, зона 1			Зона №			1
Обоз- начение харак- терных точек границ	Координаты, м				Метод определения координат	Формулы, примененные для расчета средней квадратической погрешности определения координат характерных точек границ (Mt), с подставленными в такие формулы значениями и итоговые (вычисленные) значения Mt, м	Описание закрепления точки	
	содержатся в Едином государственном реестре недвижимости		определены в результате выполнения комплексных кадастровых работ					
	X	Y	X	Y				
1	2	3	4	5	6	7	8	
1	456 908,95	1 218 947,01	—	—	—	0,20	Временный межевой знак	
2	456 908,93	1 218 947,03	—	—			Долговременный межевой знак	
3	456 908,26	1 218 958,72	—	—			Закрепление отсутствует	
1	456 907,63	1 218 965,19	—	—				
2	456 878,84	1 218 962,37	—	—				
4	456 880,73	1 218 944,79	—	—				
н470У	—	—	456 909,45	1 218 947,06			—	
н472У	—	—	456 908,46	1 218 965,06				
н473У	—	—	456 879,17	1 218 962,35				
н471У	—	—	456 880,64	1 218 944,90				
1	456 908,95	1 218 947,01	—	—		Временный межевой знак		
2. Сведения о частях границ уточняемого земельного участка с кадастровым номером					67:18:0051301:289			:
Обозначение части границ		Горизонтальное проложение (S), м	Описание прохождения части границ		Сведения о согласовании местоположения границ (согласовано/спорное)			
от т.	до т.							
1	2	3	4		5			
н470У	н472У	18,03	—		согласовано			
н472У	н473У	29,42						
н473У	н471У	17,51						
н471У	н470У	28,89						
3. Сведения о характеристиках уточняемого земельного участка с кадастровым номером					67:18:0051301:289			:
№ п/п	Наименование характеристики			Значение характеристики				

1	2	3
1.	Адрес земельного участка	—
1.1.	Сведения о местоположении земельного участка (при отсутствии адреса) в структурированном в соответствии с федеральной информационной адресной системой виде	Российская Федерация, Смоленская область, Смоленский р-н, Александровка д
1.2.	Дополнительные сведения о местоположении земельного участка	—
2.	Площадь земельного участка \pm величина погрешности определения (вычисления) площади ($P \pm \Delta P$), м ²	$518 \pm 16,00$
3.	Формула, примененная для вычисления предельной погрешности определения площади земельного участка, с подставленными значениями и итоговые (вычисленные) значения	$3,5*0,20*\sqrt{(518,00)} = 16$
4.	Площадь земельного участка согласно сведениям Единого государственного реестра недвижимости (Ркад), м ²	515,00
5.	Оценка расхождения Р и Ркад ($P - P_{кад}$), м ²	3
6.	Предельный минимальный и максимальный размеры земельного участка (Рмин и Рмакс), м ²	Рмин = — Рмакс = —
7.	Кадастровый или иной государственный учетный номер (инвентарный) здания, сооружения, объекта незавершенного строительства, расположенного на земельном участке	—
8.	Вид (виды) разрешенного использования	для индивидуального садоводства и огородничества
8.1.	Дополнительные сведения об использовании земельного участка	—
9.	Сведения о земельных участках (землях общего пользования, территории общего пользования), посредством которых обеспечивается доступ	—
10.	Иные сведения	—
4. Пояснения к сведениям об уточняемом земельном участке с кадастровым номером		67:18:0051301:289 :
1.	—	

1. Сведения о характерных точках границ уточняемого земельного участка с кадастровым номером67:18:0051301:29:

Система координатМСК-67, зона 1Зона №1

Обоз- начение харак- терных точек границ	Координаты, м				Метод определения координат	Формулы, примененные для расчета средней квадратической погрешности определения координат характерных точек границ (Mt), с подставленными в такие формулы значениями и итоговые (вычисленные) значения Mt, м	Описание закрепления точки
	содержатся в Едином государственном реестре недвижимости		определены в результате выполнения комплексных кадастровых работ				
	X	Y	X	Y			
1	2	3	4	5	6	7	8
н697У	—	—	457 051,28	1 219 047,12	—	0,20	—
3	457 050,48	1 219 047,18	—	—			Закрепление отсутствует
4	457 023,82	1 219 044,42	—	—			—
2	—	—	457 023,86	1 219 043,98			Закрепление отсутствует
1	457 025,39	1 219 024,76	—	—			
5	457 025,42	1 219 024,50	—	—			—
н673У	—	—	457 025,42	1 219 023,64			Закрепление отсутствует
н698У	—	—	457 050,70	1 219 026,62			
1	457 050,93	1 219 027,52	—	—			
2	457 052,02	1 219 030,33	—	—			
н699У	—	—	457 053,20	1 219 030,31			—
н697У	—	—	457 051,28	1 219 047,12			

2. Сведения о частях границ уточняемого земельного участка с кадастровым номером67:18:0051301:29:

Обозначение части границ		Горизонтальное проложение (S), м	Описание прохождения части границ	Сведения о согласовании местоположения границ (согласовано/спорное)
от т.	до т.			
1	2	3	4	5
н697У	2	27,60	—	согласовано
2	н673У	20,40		
н673У	н698У	25,46		
н698У	н699У	4,46		
н699У	н697У	16,92		

3. Сведения о характеристиках уточняемого земельного участка с кадастровым номером67:18:0051301:29:

№ п/п	Наименование характеристики	Значение характеристики
-------	-----------------------------	-------------------------

1	2	3
1.	Адрес земельного участка	—
1.1.	Сведения о местоположении земельного участка (при отсутствии адреса) в структурированном в соответствии с федеральной информационной адресной системой виде	Российская Федерация, Смоленская область, Смоленский р-н, с.н.т."Источник" тер
1.2.	Дополнительные сведения о местоположении земельного участка	—
2.	Площадь земельного участка \pm величина погрешности определения (вычисления) площади ($P \pm \Delta P$), м ²	$564 \pm 17,00$
3.	Формула, примененная для вычисления предельной погрешности определения площади земельного участка, с подставленными значениями и итоговые (вычисленные) значения	$3,5*0,20*\sqrt{(564,00)} = 17$
4.	Площадь земельного участка согласно сведениям Единого государственного реестра недвижимости (Ркад), м ²	531,00
5.	Оценка расхождения Р и Ркад ($P - P_{кад}$), м ²	33
6.	Предельный минимальный и максимальный размеры земельного участка (Рмин и Рмакс), м ²	Рмин = — Рмакс = —
7.	Кадастровый или иной государственный учетный номер (инвентарный) здания, сооружения, объекта незавершенного строительства, расположенного на земельном участке	—
8.	Вид (виды) разрешенного использования	садоводство
8.1.	Дополнительные сведения об использовании земельного участка	—
9.	Сведения о земельных участках (землях общего пользования, территории общего пользования), посредством которых обеспечивается доступ	—
10.	Иные сведения	—
4. Пояснения к сведениям об уточняемом земельном участке с кадастровым номером		67:18:0051301:29 :
1.	—	

1. Сведения о характерных точках границ уточняемого земельного участка с кадастровым номером						67:18:0051301:290		:
Система координат		МСК-67, зона 1				Зона № 1		
Обозначение характерных точек границ	Координаты, м				Метод определения координат	Формулы, примененные для расчета средней квадратической погрешности определения координат характерных точек границ (Mt), с подставленными в такие формулы значениями и итоговые (вычисленные) значения Mt, м	Описание закрепления точки	
	содержатся в Едином государственном реестре недвижимости		определены в результате выполнения комплексных кадастровых работ					
	X	Y	X	Y				
1	2	3	4	5	6	7	8	
1	456 907,63	1 218 965,19	—	—	—	0,20	Закрепление отсутствует	
5	456 907,43	1 218 967,18	—	—			Долговременный межевой знак	
6	456 905,69	1 218 986,81	—	—			Закрепление отсутствует	
1	456 905,68	1 218 986,95	—	—				
4	456 876,51	1 218 984,13	—	—				
9	456 878,62	1 218 964,44	—	—				
2	456 878,84	1 218 962,37	—	—			—	
н472У	—	—	456 908,46	1 218 965,06				
н483У	—	—	456 908,34	1 218 966,32				
н474У	—	—	456 906,49	1 218 986,48				
н475У	—	—	456 876,84	1 218 983,74				
н473У	—	—	456 879,17	1 218 962,35				
1	456 907,63	1 218 965,19	—	—			Закрепление отсутствует	
2. Сведения о частях границ уточняемого земельного участка с кадастровым номером							67:18:0051301:290	
Обозначение части границ		Горизонтальное проложение (S), м	Описание прохождения части границ		Сведения о согласовании местоположения границ (согласовано/спорное)			
от т.	до т.							
1	2	3	4		5			
н472У	н483У	1,27	—		согласовано			
н483У	н474У	20,24						
н474У	н475У	29,78						
н475У	н473У	21,52						
н473У	н472У	29,42						

3. Сведения о характеристиках уточняемого земельного участка с кадастровым номером 67:18:0051301:290 :		
№ п/п	Наименование характеристики	Значение характеристики
1	2	3
1.	Адрес земельного участка	—
1.1.	Сведения о местоположении земельного участка (при отсутствии адреса) в структурированном в соответствии с федеральной информационной адресной системой виде	Российская Федерация, Смоленская область, Смоленский р-н, Александровка д
1.2.	Дополнительные сведения о местоположении земельного участка	—
2.	Площадь земельного участка ± величина погрешности определения (вычисления) площади ($P \pm \Delta P$), м²	$637 \pm 18,00$
3.	Формула, примененная для вычисления предельной погрешности определения площади земельного участка, с подставленными значениями и итоговые (вычисленные) значения	$3,5 * 0,20 * \sqrt{(637,00)} = 18$
4.	Площадь земельного участка согласно сведениям Единого государственного реестра недвижимости (Ркад), м²	636,00
5.	Оценка расхождения Р и Ркад ($P - P_{кад}$), м²	1
6.	Предельный минимальный и максимальный размеры земельного участка (Рмин и Рмакс), м²	Рмин = — Рмакс = —
7.	Кадастровый или иной государственный учетный номер (инвентарный) здания, сооружения, объекта незавершенного строительства, расположенного на земельном участке	67:18:0051301:149
8.	Вид (виды) разрешенного использования	для индивидуального садоводства и огородничества
8.1.	Дополнительные сведения об использовании земельного участка	—
9.	Сведения о земельных участках (землях общего пользования, территории общего пользования), посредством которых обеспечивается доступ	—
10.	Иные сведения	—
4. Пояснения к сведениям об уточняемом земельном участке с кадастровым номером 67:18:0051301:290 :		
1.	—	

1. Сведения о характерных точках границ уточняемого земельного участка с кадастровым номером						67:18:0051301:30		:
Система координат				МСК-67, зона 1		Зона № 1		
Обозначение характерных точек границ	Координаты, м				Метод определения координат	Формулы, примененные для расчета средней квадратической погрешности определения координат характерных точек границ (Mt), с подставленными в такие формулы значениями и итоговые (вычисленные) значения Mt, м	Описание закрепления точки	
	содержатся в Едином государственном реестре недвижимости		определены в результате выполнения комплексных кадастровых работ					
	X	Y	X	Y				
1	2	3	4	5	6	7	8	
1	456 966,23	1 218 993,04	—	—	—	0,20	—	
193	456 964,51	1 219 013,13	—	—			Закрепление отсутствует	
194	456 937,37	1 219 010,38	—	—				
195	456 937,16	1 219 009,86	—	—				
196	456 938,90	1 218 990,27	—	—				
н502У	—	—	456 966,95	1 218 992,95				
н504У	—	—	456 965,55	1 219 013,23			—	
н505У	—	—	456 937,93	1 219 010,22				
н503У	—	—	456 939,66	1 218 990,70				
1	456 966,23	1 218 993,04	—	—				
2. Сведения о частях границ уточняемого земельного участка с кадастровым номером						67:18:0051301:30		:
Обозначение части границ		Горизонтальное проложение (S), м	Описание прохождения части границ		Сведения о согласовании местоположения границ (согласовано/спорное)			
от т.	до т.							
1	2	3	4		5			
н502У	н504У	20,33	—		согласовано			
н504У	н505У	27,78						
н505У	н503У	19,60						
н503У	н502У	27,38						
3. Сведения о характеристиках уточняемого земельного участка с кадастровым номером						67:18:0051301:30		:
№ п/п	Наименование характеристики				Значение характеристики			
1	2				3			

1	2	3
1.	Адрес земельного участка	—
1.1.	Сведения о местоположении земельного участка (при отсутствии адреса) в структурированном в соответствии с федеральной информационной адресной системой виде	Российская Федерация, Смоленская область, Смоленский р-н, с.н.т."Источник" тер
1.2.	Дополнительные сведения о местоположении земельного участка	—
2.	Площадь земельного участка \pm величина погрешности определения (вычисления) площади ($P \pm \Delta P$), м ²	$550 \pm 16,00$
3.	Формула, примененная для вычисления предельной погрешности определения площади земельного участка, с подставленными значениями и итоговые (вычисленные) значения	$3,5*0,20*\sqrt{(550,00)} = 16$
4.	Площадь земельного участка согласно сведениям Единого государственного реестра недвижимости (Ркад), м ²	554,00
5.	Оценка расхождения Р и Ркад ($P - P_{кад}$), м ²	4
6.	Предельный минимальный и максимальный размеры земельного участка (Рмин и Рмакс), м ²	Рмин = — Рмакс = —
7.	Кадастровый или иной государственный учетный номер (инвентарный) здания, сооружения, объекта незавершенного строительства, расположенного на земельном участке	—
8.	Вид (виды) разрешенного использования	садоводство
8.1.	Дополнительные сведения об использовании земельного участка	—
9.	Сведения о земельных участках (землях общего пользования, территории общего пользования), посредством которых обеспечивается доступ	—
10.	Иные сведения	—
4. Пояснения к сведениям об уточняемом земельном участке с кадастровым номером		67:18:0051301:30 :
1.	—	

1. Сведения о характерных точках границ уточняемого земельного участка с кадастровым номером67:18:0051301:31:

Система координатМСК-67, зона 1Зона №1

Обоз- начение харак- терных точек границ	Координаты, м				Метод определения координат	Формулы, примененные для расчета средней квадратической погрешности определения координат характерных точек границ (Mt), с подставленными в такие формулы значениями и итоговые (вычисленные) значения Mt, м	Описание закрепления точки
	содержатся в Едином государственном реестре недвижимости		определены в результате выполнения комплексных кадастровых работ				
	X	Y	X	Y			
1	2	3	4	5	6	7	8
1	456 967,58	1 218 973,01	—	—	—	0,20	—
1	456 966,23	1 218 993,04	—	—			Закрепление отсутствует
196	456 938,90	1 218 990,27	—	—			
197	456 940,75	1 218 970,55	—	—			—
н500У	—	—	456 968,33	1 218 973,09			
н502У	—	—	456 966,95	1 218 992,95			
н503У	—	—	456 939,66	1 218 990,70			
н501У	—	—	456 941,20	1 218 970,50			—
1	456 967,58	1 218 973,01	—	—			

2. Сведения о частях границ уточняемого земельного участка с кадастровым номером67:18:0051301:31:

Обозначение части границ		Горизонтальное проложение (S), м	Описание прохождения части границ	Сведения о согласовании местоположения границ (согласовано/спорное)
от т.	до т.			
1	2	3	4	5
н500У	н502У	19,91	—	согласовано
н502У	н503У	27,38		
н503У	н501У	20,26		
н501У	н500У	27,25		

3. Сведения о характеристиках уточняемого земельного участка с кадастровым номером67:18:0051301:31:

№ п/п	Наименование характеристики	Значение характеристики
1	2	3

1	2	3
1.	Адрес земельного участка	—
1.1.	Сведения о местоположении земельного участка (при отсутствии адреса) в структурированном в соответствии с федеральной информационной адресной системой виде	Российская Федерация, Смоленская область, Смоленский р-н, Михновского с/п, Александровка д
1.2.	Дополнительные сведения о местоположении земельного участка	—
2.	Площадь земельного участка \pm величина погрешности определения (вычисления) площади ($P \pm \Delta P$), м ²	$549 \pm 16,00$
3.	Формула, примененная для вычисления предельной погрешности определения площади земельного участка, с подставленными значениями и итоговые (вычисленные) значения	$3,5*0,20*\sqrt{(549,00)} = 16$
4.	Площадь земельного участка согласно сведениям Единого государственного реестра недвижимости (Ркад), м ²	542,00
5.	Оценка расхождения Р и Ркад ($P - P_{кад}$), м ²	7
6.	Предельный минимальный и максимальный размеры земельного участка ($P_{мин}$ и $P_{макс}$), м ²	$P_{мин} = —$ $P_{макс} = —$
7.	Кадастровый или иной государственный учетный номер (инвентарный) здания, сооружения, объекта незавершенного строительства, расположенного на земельном участке	—
8.	Вид (виды) разрешенного использования	Для индивидуального садоводства и огородничества
8.1.	Дополнительные сведения об использовании земельного участка	—
9.	Сведения о земельных участках (землях общего пользования, территории общего пользования), посредством которых обеспечивается доступ	—
10.	Иные сведения	—
4. Пояснения к сведениям об уточняемом земельном участке с кадастровым номером		67:18:0051301:31 :
1.	—	

1. Сведения о характерных точках границ уточняемого земельного участка с кадастровым номером67:18:0051301:32:

Система координатМСК-67, зона 1Зона №1

Обоз- начение харак- терных точек границ	Координаты, м				Метод определения координат	Формулы, примененные для расчета средней квадратической погрешности определения координат характерных точек границ (Mt), с подставленными в такие формулы значениями и итоговые (вычисленные) значения Mt, м	Описание закрепления точки
	содержатся в Едином государственном реестре недвижимости		определены в результате выполнения комплексных кадастровых работ				
	X	Y	X	Y			
1	2	3	4	5	6	7	8
188	456 995,73	1 218 976,13	—	—	—	0,20	Закрепление отсутствует
189	456 993,54	1 218 995,68	—	—			—
1	456 966,23	1 218 993,04	—	—			
1	456 967,58	1 218 973,01	—	—			
н509У	—	—	456 997,00	1 218 976,15			
н506У	—	—	456 994,67	1 218 995,23			
н502У	—	—	456 966,95	1 218 992,95			
н500У	—	—	456 968,33	1 218 973,09			
188	456 995,73	1 218 976,13	—	—			Закрепление отсутствует

2. Сведения о частях границ уточняемого земельного участка с кадастровым номером67:18:0051301:32:

Обозначение части границ		Горизонтальное проложение (S), м	Описание прохождения части границ	Сведения о согласовании местоположения границ (согласовано/спорное)
от т.	до т.			
1	2	3	4	5
н509У	н506У	19,22	—	согласовано
н506У	н502У	27,81		
н502У	н500У	19,91		
н500У	н509У	28,83		

3. Сведения о характеристиках уточняемого земельного участка с кадастровым номером67:18:0051301:32:

№ п/п	Наименование характеристики	Значение характеристики
1	2	3

1	2	3
1.	Адрес земельного участка	—
1.1.	Сведения о местоположении земельного участка (при отсутствии адреса) в структурированном в соответствии с федеральной информационной адресной системой виде	Российская Федерация, Смоленская область, Смоленский р-н, с.т."Источник" тер
1.2.	Дополнительные сведения о местоположении земельного участка	—
2.	Площадь земельного участка \pm величина погрешности определения (вычисления) площади ($P \pm \Delta P$), м ²	$554 \pm 16,00$
3.	Формула, примененная для вычисления предельной погрешности определения площади земельного участка, с подставленными значениями и итоговые (вычисленные) значения	$3,5*0,20*\sqrt{(554,00)} = 16$
4.	Площадь земельного участка согласно сведениям Единого государственного реестра недвижимости (Ркад), м ²	554,00
5.	Оценка расхождения Р и Ркад ($P - P_{кад}$), м ²	0
6.	Предельный минимальный и максимальный размеры земельного участка (Рмин и Рмакс), м ²	Рмин = — Рмакс = —
7.	Кадастровый или иной государственный учетный номер (инвентарный) здания, сооружения, объекта незавершенного строительства, расположенного на земельном участке	67:18:0051301:281
8.	Вид (виды) разрешенного использования	Для индивидуального садоводства и огородничества
8.1.	Дополнительные сведения об использовании земельного участка	—
9.	Сведения о земельных участках (землях общего пользования, территории общего пользования), посредством которых обеспечивается доступ	—
10.	Иные сведения	—
4. Пояснения к сведениям об уточняемом земельном участке с кадастровым номером		67:18:0051301:32 :
1.	—	

1. Сведения о характерных точках границ уточняемого земельного участка с кадастровым номером						67:18:0051301:33		:
Система координат				МСК-67, зона 1		Зона № 1		
Обозначение характерных точек границ	Координаты, м				Метод определения координат	Формулы, примененные для расчета средней квадратической погрешности определения координат характерных точек границ (Mt), с подставленными в такие формулы значениями и итоговые (вычисленные) значения Mt, м	Описание закрепления точки	
	содержатся в Едином государственном реестре недвижимости		определены в результате выполнения комплексных кадастровых работ					
	X	Y	X	Y				
1	2	3	4	5	6	7	8	
1	456 969,42	1 218 953,19	—	—	—	0,20	—	
1	456 967,58	1 218 973,01	—	—			Закрепление отсутствует	
197	456 940,75	1 218 970,55	—	—				
198	456 942,13	1 218 950,25	—	—				
н498У	—	—	456 970,27	1 218 952,91			—	
н500У	—	—	456 968,33	1 218 973,09				
н501У	—	—	456 941,20	1 218 970,50				
н499У	—	—	456 943,02	1 218 950,30				
1	456 969,42	1 218 953,19	—	—				
2. Сведения о частях границ уточняемого земельного участка с кадастровым номером							67:18:0051301:33	
Обозначение части границ		Горизонтальное проложение (S), м	Описание прохождения части границ		Сведения о согласовании местоположения границ (согласовано/спорное)			
от т.	до т.							
1	2	3	4		5			
н498У	н500У	20,27	—		согласовано			
н500У	н501У	27,25						
н501У	н499У	20,28						
н499У	н498У	27,37						
3. Сведения о характеристиках уточняемого земельного участка с кадастровым номером						67:18:0051301:33		:
№ п/п	Наименование характеристики				Значение характеристики			
1	2				3			

1	2	3
1.	Адрес земельного участка	—
1.1.	Сведения о местоположении земельного участка (при отсутствии адреса) в структурированном в соответствии с федеральной информационной адресной системой виде	Российская Федерация, Смоленская область, Смоленский р-н, с.н.т."Источник" тер
1.2.	Дополнительные сведения о местоположении земельного участка	—
2.	Площадь земельного участка \pm величина погрешности определения (вычисления) площади ($P \pm \Delta P$), м ²	554 \pm 16,00
3.	Формула, примененная для вычисления предельной погрешности определения площади земельного участка, с подставленными значениями и итоговые (вычисленные) значения	$3,5*0,20*\sqrt{(554,00)} = 16$
4.	Площадь земельного участка согласно сведениям Единого государственного реестра недвижимости (Ркад), м ²	547,00
5.	Оценка расхождения Р и Ркад ($P - P_{кад}$), м ²	7
6.	Предельный минимальный и максимальный размеры земельного участка (Рмин и Рмакс), м ²	Рмин = — Рмакс = —
7.	Кадастровый или иной государственный учетный номер (инвентарный) здания, сооружения, объекта незавершенного строительства, расположенного на земельном участке	—
8.	Вид (виды) разрешенного использования	для садоводства
8.1.	Дополнительные сведения об использовании земельного участка	—
9.	Сведения о земельных участках (землях общего пользования, территории общего пользования), посредством которых обеспечивается доступ	—
10.	Иные сведения	—
4. Пояснения к сведениям об уточняемом земельном участке с кадастровым номером		67:18:0051301:33 :
1.	—	

1. Сведения о характерных точках границ уточняемого земельного участка с кадастровым номером						67:18:0051301:34		:
Система координат				МСК-67, зона 1		Зона № 1		
Обозначение характерных точек границ	Координаты, м				Метод определения координат	Формулы, примененные для расчета средней квадратической погрешности определения координат характерных точек границ (Mt), с подставленными в такие формулы значениями и итоговые (вычисленные) значения Mt, м	Описание закрепления точки	
	содержатся в Едином государственном реестре недвижимости		определены в результате выполнения комплексных кадастровых работ					
	X	Y	X	Y				
1	2	3	4	5	6	7	8	
186	456 997,40	1 218 955,75	—	—	—	0,20	Закрепление отсутствует	
187	456 997,28	1 218 959,09	—	—				
188	456 995,73	1 218 976,13	—	—				
1	456 967,58	1 218 973,01	—	—			—	—
1	456 969,42	1 218 953,19	—	—				
н510У	—	—	456 998,49	1 218 955,45				
н509У	—	—	456 997,00	1 218 976,15				
н500У	—	—	456 968,33	1 218 973,09				
н498У	—	—	456 970,27	1 218 952,91				
186	456 997,40	1 218 955,75	—	—			Закрепление отсутствует	
2. Сведения о частях границ уточняемого земельного участка с кадастровым номером						67:18:0051301:34		:
Обозначение части границ		Горизонтальное проложение (S), м	Описание прохождения части границ		Сведения о согласовании местоположения границ (согласовано/спорное)			
от т.	до т.							
1	2	3	4		5			
н510У	н509У	20,75	—		согласовано			
н509У	н500У	28,83						
н500У	н498У	20,27						
н498У	н510У	28,33						
3. Сведения о характеристиках уточняемого земельного участка с кадастровым номером						67:18:0051301:34		:
№ п/п	Наименование характеристики				Значение характеристики			
1	2				3			

1	2	3
1.	Адрес земельного участка	—
1.1.	Сведения о местоположении земельного участка (при отсутствии адреса) в структурированном в соответствии с федеральной информационной адресной системой виде	Российская Федерация, Смоленская область, Смоленский р-н, с.т."Источник" тер, уч 6
1.2.	Дополнительные сведения о местоположении земельного участка	—
2.	Площадь земельного участка \pm величина погрешности определения (вычисления) площади ($P \pm \Delta P$), м ²	$586 \pm 17,00$
3.	Формула, примененная для вычисления предельной погрешности определения площади земельного участка, с подставленными значениями и итоговые (вычисленные) значения	$3,5*0,20*\sqrt{(586,00)} = 17$
4.	Площадь земельного участка согласно сведениям Единого государственного реестра недвижимости (Ркад), м ²	571,00
5.	Оценка расхождения Р и Ркад ($P - P_{кад}$), м ²	15
6.	Предельный минимальный и максимальный размеры земельного участка (Рмин и Рмакс), м ²	Рмин = — Рмакс = —
7.	Кадастровый или иной государственный учетный номер (инвентарный) здания, сооружения, объекта незавершенного строительства, расположенного на земельном участке	67:18:0051301:286
8.	Вид (виды) разрешенного использования	Ведение садоводства
8.1.	Дополнительные сведения об использовании земельного участка	—
9.	Сведения о земельных участках (землях общего пользования, территории общего пользования), посредством которых обеспечивается доступ	—
10.	Иные сведения	—
4. Пояснения к сведениям об уточняемом земельном участке с кадастровым номером		67:18:0051301:34 :
1.	—	

1. Сведения о характерных точках границ уточняемого земельного участка с кадастровым номером						67:18:0051301:35		:
Система координат				МСК-67, зона 1		Зона № 1		
Обозначение характерных точек границ	Координаты, м				Метод определения координат	Формулы, примененные для расчета средней квадратической погрешности определения координат характерных точек границ (Mt), с подставленными в такие формулы значениями и итоговые (вычисленные) значения Mt, м	Описание закрепления точки	
	содержатся в Едином государственном реестре недвижимости		определены в результате выполнения комплексных кадастровых работ					
	X	Y	X	Y				
1	2	3	4	5	6	7	8	
1	456 971,19	1 218 933,38	—	—	—	0,20	—	
1	456 969,42	1 218 953,19	—	—			Закрепление отсутствует	
198	456 942,13	1 218 950,25	—	—				
199	456 943,64	1 218 930,65	—	—				
н496У	—	—	456 972,14	1 218 933,30			—	
н498У	—	—	456 970,27	1 218 952,91				
н499У	—	—	456 943,02	1 218 950,30				
н497У	—	—	456 944,56	1 218 930,66				
1	456 971,19	1 218 933,38	—	—				
2. Сведения о частях границ уточняемого земельного участка с кадастровым номером							67:18:0051301:35	
Обозначение части границ		Горизонтальное проложение (S), м	Описание прохождения части границ	Сведения о согласовании местоположения границ (согласовано/спорное)				
от т.	до т.							
1	2	3	4	5				
н496У	н498У	19,70	—	согласовано				
н498У	н499У	27,37						
н499У	н497У	19,70						
н497У	н496У	27,71						
3. Сведения о характеристиках уточняемого земельного участка с кадастровым номером						67:18:0051301:35		:
№ п/п	Наименование характеристики			Значение характеристики				
1	2			3				

1	2	3
1.	Адрес земельного участка	—
1.1.	Сведения о местоположении земельного участка (при отсутствии адреса) в структурированном в соответствии с федеральной информационной адресной системой виде	Российская Федерация, Смоленская область, Смоленский р-н, с.н.т."Источник" снт
1.2.	Дополнительные сведения о местоположении земельного участка	—
2.	Площадь земельного участка \pm величина погрешности определения (вычисления) площади ($P \pm \Delta P$), м ²	542 \pm 16,00
3.	Формула, примененная для вычисления предельной погрешности определения площади земельного участка, с подставленными значениями и итоговые (вычисленные) значения	$3,5*0,20*\sqrt{(542,00)} = 16$
4.	Площадь земельного участка согласно сведениям Единого государственного реестра недвижимости (Ркад), м ²	545,00
5.	Оценка расхождения Р и Ркад ($P - P_{кад}$), м ²	3
6.	Предельный минимальный и максимальный размеры земельного участка (Рмин и Рмакс), м ²	Рмин = — Рмакс = —
7.	Кадастровый или иной государственный учетный номер (инвентарный) здания, сооружения, объекта незавершенного строительства, расположенного на земельном участке	—
8.	Вид (виды) разрешенного использования	Для индивидуального садоводства и огородничества
8.1.	Дополнительные сведения об использовании земельного участка	—
9.	Сведения о земельных участках (землях общего пользования, территории общего пользования), посредством которых обеспечивается доступ	—
10.	Иные сведения	—
4. Пояснения к сведениям об уточняемом земельном участке с кадастровым номером		67:18:0051301:35 :
1.	—	

1. Сведения о характерных точках границ уточняемого земельного участка с кадастровым номером						67:18:0051301:36		:
Система координат				МСК-67, зона 1		Зона № 1		
Обозначение характерных точек границ	Координаты, м				Метод определения координат	Формулы, примененные для расчета средней квадратической погрешности определения координат характерных точек границ (Mt), с подставленными в такие формулы значениями и итоговые (вычисленные) значения Mt, м	Описание закрепления точки	
	содержатся в Едином государственном реестре недвижимости		определены в результате выполнения комплексных кадастровых работ					
	X	Y	X	Y				
1	2	3	4	5	6	7	8	
185	456 998,71	1 218 935,63	—	—	—	0,20	Закрепление отсутствует	
186	456 997,40	1 218 955,75	—	—			—	
1	456 969,42	1 218 953,19	—	—				
4	456 971,18	1 218 933,41	—	—				
3	456 971,31	1 218 933,42	—	—				
н511У	—	—	456 999,75	1 218 934,92				
н510У	—	—	456 998,49	1 218 955,45				
н498У	—	—	456 970,27	1 218 952,91				
н496У	—	—	456 972,14	1 218 933,30				
185	456 998,71	1 218 935,63	—	—			Закрепление отсутствует	
2. Сведения о частях границ уточняемого земельного участка с кадастровым номером						67:18:0051301:36		:
Обозначение части границ		Горизонтальное проложение (S), м	Описание прохождения части границ	Сведения о согласовании местоположения границ (согласовано/спорное)				
от т.	до т.							
1	2	3	4	5				
н511У	н510У	20,57	—	согласовано				
н510У	н498У	28,33						
н498У	н496У	19,70						
н496У	н511У	27,66						
3. Сведения о характеристиках уточняемого земельного участка с кадастровым номером						67:18:0051301:36		:
№ п/п	Наименование характеристики			Значение характеристики				
1	2			3				

1	2	3
1.	Адрес земельного участка	—
1.1.	Сведения о местоположении земельного участка (при отсутствии адреса) в структурированном в соответствии с федеральной информационной адресной системой виде	Российская Федерация, Смоленская область, Смоленский р-н, с.т."Источник" тер
1.2.	Дополнительные сведения о местоположении земельного участка	—
2.	Площадь земельного участка \pm величина погрешности определения (вычисления) площади ($P \pm \Delta P$), м ²	$564 \pm 17,00$
3.	Формула, примененная для вычисления предельной погрешности определения площади земельного участка, с подставленными значениями и итоговые (вычисленные) значения	$3,5*0,20*\sqrt{(564,00)} = 17$
4.	Площадь земельного участка согласно сведениям Единого государственного реестра недвижимости (Ркад), м ²	557,00
5.	Оценка расхождения Р и Ркад ($P - P_{кад}$), м ²	7
6.	Предельный минимальный и максимальный размеры земельного участка (Рмин и Рмакс), м ²	Рмин = — Рмакс = —
7.	Кадастровый или иной государственный учетный номер (инвентарный) здания, сооружения, объекта незавершенного строительства, расположенного на земельном участке	67:18:0051301:272
8.	Вид (виды) разрешенного использования	Для индивидуального садоводства и огородничества
8.1.	Дополнительные сведения об использовании земельного участка	—
9.	Сведения о земельных участках (землях общего пользования, территории общего пользования), посредством которых обеспечивается доступ	—
10.	Иные сведения	—
4. Пояснения к сведениям об уточняемом земельном участке с кадастровым номером		67:18:0051301:36 :
1.	—	

1. Сведения о характерных точках границ уточняемого земельного участка с кадастровым номером

67:18:0051301:37

:

Система координат

МСК-67, зона 1

Зона №

1

Обозначение характерных точек границ	Координаты, м				Метод определения координат	Формулы, примененные для расчета средней квадратической погрешности определения координат характерных точек границ (Mt), с подставленными в такие формулы значениями и итоговые (вычисленные) значения Mt, м	Описание закрепления точки
	содержатся в Едином государственном реестре недвижимости		определены в результате выполнения комплексных кадастровых работ				
	X	Y	X	Y			
1	2	3	4	5	6	7	8
1	456 972,80	1 218 913,65	—	—	—	0,20	—
3	456 971,31	1 218 933,42	—	—			
3	456 971,19	1 218 933,41	—	—			
1	456 971,19	1 218 933,38	—	—			
199	456 943,64	1 218 930,65	—	—			Закрепление отсутствует
200	456 945,33	1 218 910,72	—	—			
н494У	—	—	456 973,81	1 218 913,25			—
н496У	—	—	456 972,14	1 218 933,30			
н497У	—	—	456 944,56	1 218 930,66			
н495У	—	—	456 946,21	1 218 910,23			
1	456 972,80	1 218 913,65	—	—			
2. Сведения о частях границ уточняемого земельного участка с кадастровым номером							67:18:0051301:37
Обозначение части границ		Горизонтальное проложение (S), м	Описание прохождения части границ	Сведения о согласовании местоположения границ (согласовано/спорное)			
от т.	до т.						
1	2	3	4	5			
н494У	н496У	20,12	—	согласовано			
н496У	н497У	27,71					
н497У	н495У	20,50					
н495У	н494У	27,76					
3. Сведения о характеристиках уточняемого земельного участка с кадастровым номером						67:18:0051301:37	:
№ п/п	Наименование характеристики			Значение характеристики			
1	2			3			

1	2	3
1.	Адрес земельного участка	—
1.1.	Сведения о местоположении земельного участка (при отсутствии адреса) в структурированном в соответствии с федеральной информационной адресной системой виде	Российская Федерация, Смоленская область, Смоленский р-н, Михновское с/п, Александровка д, "Источник" снт, уч 9
1.2.	Дополнительные сведения о местоположении земельного участка	—
2.	Площадь земельного участка \pm величина погрешности определения (вычисления) площади ($P \pm \Delta P$), м ²	563 \pm 17,00
3.	Формула, примененная для вычисления предельной погрешности определения площади земельного участка, с подставленными значениями и итоговые (вычисленные) значения	$3,5 \cdot 0,20 \cdot \sqrt{(563,00)} = 17$
4.	Площадь земельного участка согласно сведениям Единого государственного реестра недвижимости (Ркад), м ²	551,00
5.	Оценка расхождения Р и Ркад ($P - P_{кад}$), м ²	12
6.	Предельный минимальный и максимальный размеры земельного участка (Рмин и Рмакс), м ²	Рмин = — Рмакс = —
7.	Кадастровый или иной государственный учетный номер (инвентарный) здания, сооружения, объекта незавершенного строительства, расположенного на земельном участке	67:18:0051301:143
8.	Вид (виды) разрешенного использования	Для индивидуального садоводства и огородничества
8.1.	Дополнительные сведения об использовании земельного участка	—
9.	Сведения о земельных участках (землях общего пользования, территории общего пользования), посредством которых обеспечивается доступ	—
10.	Иные сведения	—
4. Пояснения к сведениям об уточняемом земельном участке с кадастровым номером		67:18:0051301:37 :
1.	—	

1. Сведения о характерных точках границ уточняемого земельного участка с кадастровым номером

67:18:0051301:38

:

Система координат

МСК-67, зона 1

Зона №

1

Обоз- начение харак- терных точек границ	Координаты, м				Метод определения координат	Формулы, примененные для расчета средней квадратической погрешности определения координат характерных точек границ (Mt), с подставленными в такие формулы значениями и итоговые (вычисленные) значения Mt, м	Описание закрепления точки
	содержатся в Едином государственном реестре недвижимости		определены в результате выполнения комплексных кадастровых работ				
	X	Y	X	Y			
1	2	3	4	5	6	7	8
183	457 000,43	1 218 916,66	—	—	—	0,20	Закрепление отсутствует
184	456 999,05	1 218 935,66	—	—			—
3	456 971,31	1 218 933,42	—	—			
1	456 972,80	1 218 913,65	—	—			
н512У	—	—	457 001,54	1 218 916,06			
н511У	—	—	456 999,75	1 218 934,92			
н496У	—	—	456 972,14	1 218 933,30			
н494У	—	—	456 973,81	1 218 913,25			
183	457 000,43	1 218 916,66	—	—			Закрепление отсутствует

2. Сведения о частях границ уточняемого земельного участка с кадастровым номером

67:18:0051301:38

:

Обозначение части границ		Горизонтальное проложение (S), м	Описание прохождения части границ	Сведения о согласовании местоположения границ (согласовано/спорное)
от т.	до т.			
1	2	3	4	5
н512У	н511У	18,94	—	согласовано
н511У	н496У	27,66		
н496У	н494У	20,12		
н494У	н512У	27,87		

3. Сведения о характеристиках уточняемого земельного участка с кадастровым номером

67:18:0051301:38

:

№ п/п	Наименование характеристики	Значение характеристики
1	2	3

1	2	3
1.	Адрес земельного участка	—
1.1.	Сведения о местоположении земельного участка (при отсутствии адреса) в структурированном в соответствии с федеральной информационной адресной системой виде	Российская Федерация, Смоленская область, Смоленский р-н, Михновское с/п, Александровка д
1.2.	Дополнительные сведения о местоположении земельного участка	—
2.	Площадь земельного участка \pm величина погрешности определения (вычисления) площади ($P \pm \Delta P$), м ²	$542 \pm 16,00$
3.	Формула, примененная для вычисления предельной погрешности определения площади земельного участка, с подставленными значениями и итоговые (вычисленные) значения	$3,5*0,20*\sqrt{(542,00)} = 16$
4.	Площадь земельного участка согласно сведениям Единого государственного реестра недвижимости (Ркад), м ²	540,00
5.	Оценка расхождения Р и Ркад ($P - P_{кад}$), м ²	2
6.	Предельный минимальный и максимальный размеры земельного участка ($P_{мин}$ и $P_{макс}$), м ²	$P_{мин} = —$ $P_{макс} = —$
7.	Кадастровый или иной государственный учетный номер (инвентарный) здания, сооружения, объекта незавершенного строительства, расположенного на земельном участке	67:18:0051301:278
8.	Вид (виды) разрешенного использования	Для индивидуального садоводства и огородничества
8.1.	Дополнительные сведения об использовании земельного участка	—
9.	Сведения о земельных участках (землях общего пользования, территории общего пользования), посредством которых обеспечивается доступ	—
10.	Иные сведения	—
4. Пояснения к сведениям об уточняемом земельном участке с кадастровым номером		67:18:0051301:38 :
1.	—	

1. Сведения о характерных точках границ уточняемого земельного участка с кадастровым номером

67:18:0051301:4

:

Система координат

МСК-67, зона 1

Зона №

1

Обоз- начение харак- терных точек границ	Координаты, м				Метод определения координат	Формулы, примененные для расчета средней квадратической погрешности определения координат характерных точек границ (Mt), с подставленными в такие формулы значениями и итоговые (вычисленные) значения Mt, м	Описание закрепления точки
	содержатся в Едином государственном реестре недвижимости		определены в результате выполнения комплексных кадастровых работ				
	X	Y	X	Y			
1	2	3	4	5	6	7	8
223	457 086,26	1 219 030,77	—	—	—	0,20	Закрепление отсутствует
224	457 108,54	1 219 032,90	—	—			
225	457 111,14	1 219 035,06	—	—			
204	457 112,65	1 219 037,05	—	—			
205	457 111,93	1 219 054,02	—	—			
53	457 084,41	1 219 050,99	—	—			—
н720У	—	—	457 112,47	1 219 052,82			
н701У	—	—	457 084,84	1 219 050,84			
н700У	—	—	457 086,64	1 219 028,90			
н721У	—	—	457 107,67	1 219 031,50			
н722У	—	—	457 113,27	1 219 036,07			
223	457 086,26	1 219 030,77	—	—			

2. Сведения о частях границ уточняемого земельного участка с кадастровым номером

67:18:0051301:4

:

Обозначение части границ		Горизонтальное проложение (S), м	Описание прохождения части границ	Сведения о согласовании местоположения границ (согласовано/спорное)
от т.	до т.			
1	2	3	4	5
н720У	н701У	27,70	—	согласовано
н701У	н700У	22,01		
н700У	н721У	21,19		
н721У	н722У	7,23		
н722У	н720У	16,77		

3. Сведения о характеристиках уточняемого земельного участка с кадастровым номером

67:18:0051301:4

:

№ п/п	Наименование характеристики	Значение характеристики
-------	-----------------------------	-------------------------

1	2	3
1.	Адрес земельного участка	—
1.1.	Сведения о местоположении земельного участка (при отсутствии адреса) в структурированном в соответствии с федеральной информационной адресной системой виде	Российская Федерация, Смоленская область, Смоленский р-н, с.т."Источник" тер, №70
1.2.	Дополнительные сведения о местоположении земельного участка	—
2.	Площадь земельного участка \pm величина погрешности определения (вычисления) площади ($P \pm \Delta P$), м ²	$572 \pm 17,00$
3.	Формула, примененная для вычисления предельной погрешности определения площади земельного участка, с подставленными значениями и итоговые (вычисленные) значения	$3,5*0,20*\sqrt{(572,00)} = 17$
4.	Площадь земельного участка согласно сведениям Единого государственного реестра недвижимости (Ркад), м ²	550,00
5.	Оценка расхождения Р и Ркад ($P - P_{кад}$), м ²	22
6.	Предельный минимальный и максимальный размеры земельного участка (Рмин и Рмакс), м ²	Рмин = — Рмакс = —
7.	Кадастровый или иной государственный учетный номер (инвентарный) здания, сооружения, объекта незавершенного строительства, расположенного на земельном участке	67:18:0051301:148
8.	Вид (виды) разрешенного использования	Для индивидуального садоводства и огородничества
8.1.	Дополнительные сведения об использовании земельного участка	—
9.	Сведения о земельных участках (землях общего пользования, территории общего пользования), посредством которых обеспечивается доступ	—
10.	Иные сведения	—
4. Пояснения к сведениям об уточняемом земельном участке с кадастровым номером		67:18:0051301:4 :
1.	—	

1. Сведения о характерных точках границ уточняемого земельного участка с кадастровым номером

67:18:0051301:40

:

Система координат

МСК-67, зона 1

Зона №

1

Обоз- начение харак- терных точек границ	Координаты, м				Метод определения координат	Формулы, примененные для расчета средней квадратической погрешности определения координат характерных точек границ (Mt), с подставленными в такие формулы значениями и итоговые (вычисленные) значения Mt, м	Описание закрепления точки
	содержатся в Едином государственном реестре недвижимости		определены в результате выполнения комплексных кадастровых работ				
	X	Y	X	Y			
1	2	3	4	5	6	7	8
182	457 002,05	1 218 896,70	—	—	—	0,20	Закрепление отсутствует
183	457 000,43	1 218 916,66	—	—			—
1	456 972,80	1 218 913,65	—	—			
37	456 974,46	1 218 893,69	—	—			
н513У	—	—	457 003,43	1 218 896,23			
н512У	—	—	457 001,54	1 218 916,06			
н494У	—	—	456 973,81	1 218 913,25			
н490У	—	—	456 976,02	1 218 893,13			
182	457 002,05	1 218 896,70	—	—			Закрепление отсутствует

2. Сведения о частях границ уточняемого земельного участка с кадастровым номером

67:18:0051301:40

:

Обозначение части границ		Горизонтальное проложение (S), м	Описание прохождения части границ	Сведения о согласовании местоположения границ (согласовано/спорное)
от т.	до т.			
1	2	3	4	5
н513У	н512У	19,92	—	согласовано
н512У	н494У	27,87		
н494У	н490У	20,24		
н490У	н513У	27,58		

3. Сведения о характеристиках уточняемого земельного участка с кадастровым номером

67:18:0051301:40

:

№ п/п	Наименование характеристики	Значение характеристики
1	2	3

1	2	3
1.	Адрес земельного участка	—
1.1.	Сведения о местоположении земельного участка (при отсутствии адреса) в структурированном в соответствии с федеральной информационной адресной системой виде	Российская Федерация, Смоленская область, Смоленский р-н, Михновское с/п, Александровка д
1.2.	Дополнительные сведения о местоположении земельного участка	—
2.	Площадь земельного участка \pm величина погрешности определения (вычисления) площади ($P \pm \Delta P$), м ²	$557 \pm 17,00$
3.	Формула, примененная для вычисления предельной погрешности определения площади земельного участка, с подставленными значениями и итоговые (вычисленные) значения	$3,5*0,20*\sqrt{(557,00)} = 17$
4.	Площадь земельного участка согласно сведениям Единого государственного реестра недвижимости (Ркад), м ²	556,00
5.	Оценка расхождения Р и Ркад ($P - P_{кад}$), м ²	1
6.	Предельный минимальный и максимальный размеры земельного участка ($P_{мин}$ и $P_{макс}$), м ²	$P_{мин} = —$ $P_{макс} = —$
7.	Кадастровый или иной государственный учетный номер (инвентарный) здания, сооружения, объекта незавершенного строительства, расположенного на земельном участке	67:18:0051301:153; 67:18:0051301:154
8.	Вид (виды) разрешенного использования	Для индивидуального садоводства и огородничества
8.1.	Дополнительные сведения об использовании земельного участка	—
9.	Сведения о земельных участках (землях общего пользования, территории общего пользования), посредством которых обеспечивается доступ	—
10.	Иные сведения	—
4. Пояснения к сведениям об уточняемом земельном участке с кадастровым номером		67:18:0051301:40 :
1.	—	

1. Сведения о характерных точках границ уточняемого земельного участка с кадастровым номером

67:18:0051301:41

:

Система координат

МСК-67, зона 1

Зона №

1

Обоз- начение харак- терных точек границ	Координаты, м				Метод определения координат	Формулы, примененные для расчета средней квадратической погрешности определения координат характерных точек границ (Mt), с подставленными в такие формулы значениями и итоговые (вычисленные) значения Mt, м	Описание закрепления точки
	содержатся в Едином государственном реестре недвижимости		определены в результате выполнения комплексных кадастровых работ				
	X	Y	X	Y			
1	2	3	4	5	6	7	8
202	456 948,36	1 218 871,26	—	—	—	0,20	Закрепление отсутствует
203	456 976,43	1 218 873,99	—	—			—
64	456 975,50	1 218 893,36	—	—			Закрепление отсутствует
201	456 947,46	1 218 890,92	—	—			—
н489У	—	—	456 977,85	1 218 873,38			
н490У	—	—	456 976,02	1 218 893,13			
н491У	—	—	456 947,87	1 218 890,51			
н492У	—	—	456 949,55	1 218 872,33			
н493У	—	—	456 950,60	1 218 870,61			
202	456 948,36	1 218 871,26	—	—			Закрепление отсутствует

2. Сведения о частях границ уточняемого земельного участка с кадастровым номером

67:18:0051301:41

:

Обозначение части границ		Горизонтальное проложение (S), м	Описание прохождения части границ	Сведения о согласовании местоположения границ (согласовано/спорное)
от т.	до т.			
1	2	3	4	5
н489У	н490У	19,83	—	согласовано
н490У	н491У	28,27		
н491У	н492У	18,26		
н492У	н493У	2,02		
н493У	н489У	27,39		

3. Сведения о характеристиках уточняемого земельного участка с кадастровым номером

67:18:0051301:41

:

№ п/п	Наименование характеристики	Значение характеристики
1	2	3

1	2	3
1.	Адрес земельного участка	—
1.1.	Сведения о местоположении земельного участка (при отсутствии адреса) в структурированном в соответствии с федеральной информационной адресной системой виде	Российская Федерация, Смоленская область, Смоленский р-н, Михновское с/п, Александровка д
1.2.	Дополнительные сведения о местоположении земельного участка	—
2.	Площадь земельного участка \pm величина погрешности определения (вычисления) площади ($P \pm \Delta P$), м ²	563 \pm 17,00
3.	Формула, примененная для вычисления предельной погрешности определения площади земельного участка, с подставленными значениями и итоговые (вычисленные) значения	$3,5 * 0,20 * \sqrt{(563,00)} = 17$
4.	Площадь земельного участка согласно сведениям Единого государственного реестра недвижимости (Ркад), м ²	550,00
5.	Оценка расхождения Р и Ркад ($P - P_{кад}$), м ²	13
6.	Предельный минимальный и максимальный размеры земельного участка (Рмин и Рмакс), м ²	Рмин = — Рмакс = —
7.	Кадастровый или иной государственный учетный номер (инвентарный) здания, сооружения, объекта незавершенного строительства, расположенного на земельном участке	67:18:0051301:152
8.	Вид (виды) разрешенного использования	для индивидуального садоводства и огородничества
8.1.	Дополнительные сведения об использовании земельного участка	—
9.	Сведения о земельных участках (землях общего пользования, территории общего пользования), посредством которых обеспечивается доступ	—
10.	Иные сведения	—
4. Пояснения к сведениям об уточняемом земельном участке с кадастровым номером		67:18:0051301:41 :
1.	—	

1. Сведения о характерных точках границ уточняемого земельного участка с кадастровым номером

67:18:0051301:46

:

Система координат

МСК-67, зона 1

Зона №

1

Обозначение характерных точек границ	Координаты, м				Метод определения координат	Формулы, примененные для расчета средней квадратической погрешности определения координат характерных точек границ (Mt), с подставленными в такие формулы значениями и итоговые (вычисленные) значения Mt, м	Описание закрепления точки
	содержатся в Едином государственном реестре недвижимости		определены в результате выполнения комплексных кадастровых работ				
	X	Y	X	Y			
1	2	3	4	5	6	7	8
2	457 033,95	1 218 919,27	—	—	—	0,20	—
2	457 032,16	1 218 939,18	—	—			Закрепление отсутствует
155	457 004,29	1 218 936,16	—	—			
3	457 005,52	1 218 916,93	—	—			
н519У	—	—	457 034,74	1 218 919,16			—
н521У	—	—	457 032,67	1 218 938,88			
н522У	—	—	457 004,47	1 218 936,14			
н520У	—	—	457 005,25	1 218 916,06			
2	457 033,95	1 218 919,27	—	—			

2. Сведения о частях границ уточняемого земельного участка с кадастровым номером

67:18:0051301:46

:

Обозначение части границ		Горизонтальное проложение (S), м	Описание прохождения части границ	Сведения о согласовании местоположения границ (согласовано/спорное)
от т.	до т.			
1	2	3	4	5
н519У	н521У	19,83	—	согласовано
н521У	н522У	28,33		
н522У	н520У	20,10		
н520У	н519У	29,65		

3. Сведения о характеристиках уточняемого земельного участка с кадастровым номером

67:18:0051301:46

:

№ п/п	Наименование характеристики	Значение характеристики
1	2	3

1	2	3
1.	Адрес земельного участка	—
1.1.	Сведения о местоположении земельного участка (при отсутствии адреса) в структурированном в соответствии с федеральной информационной адресной системой виде	Российская Федерация, Смоленская область, Смоленский р-н, Михновское с/п, Александровка д, "Источник" снт, уч 19
1.2.	Дополнительные сведения о местоположении земельного участка	—
2.	Площадь земельного участка \pm величина погрешности определения (вычисления) площади ($P \pm \Delta P$), м ²	$578 \pm 17,00$
3.	Формула, примененная для вычисления предельной погрешности определения площади земельного участка, с подставленными значениями и итоговые (вычисленные) значения	$3,5*0,20*\sqrt{(578,00)} = 17$
4.	Площадь земельного участка согласно сведениям Единого государственного реестра недвижимости (Ркад), м ²	555,00
5.	Оценка расхождения Р и Ркад ($P - P_{кад}$), м ²	23
6.	Предельный минимальный и максимальный размеры земельного участка (Рмин и Рмакс), м ²	Рмин = — Рмакс = —
7.	Кадастровый или иной государственный учетный номер (инвентарный) здания, сооружения, объекта незавершенного строительства, расположенного на земельном участке	67:18:0051301:276
8.	Вид (виды) разрешенного использования	Для индивидуального садоводства и огородничества
8.1.	Дополнительные сведения об использовании земельного участка	—
9.	Сведения о земельных участках (землях общего пользования, территории общего пользования), посредством которых обеспечивается доступ	—
10.	Иные сведения	—
4. Пояснения к сведениям об уточняемом земельном участке с кадастровым номером		67:18:0051301:46 :
1.	—	

1. Сведения о характерных точках границ уточняемого земельного участка с кадастровым номером67:18:0051301:47:

Система координатМСК-67, зона 1Зона №1

Обоз- начение харак- терных точек границ	Координаты, м				Метод определения координат	Формулы, примененные для расчета средней квадратической погрешности определения координат характерных точек границ (Mt), с подставленными в такие формулы значениями и итоговые (вычисленные) значения Mt, м	Описание закрепления точки
	содержатся в Едином государственном реестре недвижимости		определены в результате выполнения комплексных кадастровых работ				
	X	Y	X	Y			
1	2	3	4	5	6	7	8
142	457 061,27	1 218 921,98	—	—	—	0,20	Закрепление отсутствует
143	457 059,25	1 218 942,17	—	—			—
2	457 032,16	1 218 939,18	—	—			
2	457 033,95	1 218 919,27	—	—			
н537У	—	—	457 062,20	1 218 922,03			
н536У	—	—	457 059,93	1 218 942,30			
н521У	—	—	457 032,67	1 218 938,88			
н519У	—	—	457 034,74	1 218 919,16			
142	457 061,27	1 218 921,98	—	—			Закрепление отсутствует

2. Сведения о частях границ уточняемого земельного участка с кадастровым номером67:18:0051301:47:

Обозначение части границ		Горизонтальное проложение (S), м	Описание прохождения части границ	Сведения о согласовании местоположения границ (согласовано/спорное)
от т.	до т.			
1	2	3	4	5
н537У	н536У	20,40	—	согласовано
н536У	н521У	27,47		
н521У	н519У	19,83		
н519У	н537У	27,61		

3. Сведения о характеристиках уточняемого земельного участка с кадастровым номером67:18:0051301:47:

№ п/п	Наименование характеристики	Значение характеристики
1	2	3

1	2	3
1.	Адрес земельного участка	—
1.1.	Сведения о местоположении земельного участка (при отсутствии адреса) в структурированном в соответствии с федеральной информационной адресной системой виде	Российская Федерация, Смоленская область, Смоленский р-н, Михновское с/п, Александровка д, уч 20
1.2.	Дополнительные сведения о местоположении земельного участка	—
2.	Площадь земельного участка \pm величина погрешности определения (вычисления) площади ($P \pm \Delta P$), м ²	$554 \pm 16,00$
3.	Формула, примененная для вычисления предельной погрешности определения площади земельного участка, с подставленными значениями и итоговые (вычисленные) значения	$3,5*0,20*\sqrt{(554,00)} = 16$
4.	Площадь земельного участка согласно сведениям Единого государственного реестра недвижимости (Ркад), м ²	551,00
5.	Оценка расхождения Р и Ркад ($P - P_{кад}$), м ²	3
6.	Предельный минимальный и максимальный размеры земельного участка ($P_{мин}$ и $P_{макс}$), м ²	$P_{мин} = —$ $P_{макс} = —$
7.	Кадастровый или иной государственный учетный номер (инвентарный) здания, сооружения, объекта незавершенного строительства, расположенного на земельном участке	67:18:0051301:155
8.	Вид (виды) разрешенного использования	Для индивидуального садоводства и огородничества
8.1.	Дополнительные сведения об использовании земельного участка	—
9.	Сведения о земельных участках (землях общего пользования, территории общего пользования), посредством которых обеспечивается доступ	—
10.	Иные сведения	—
4. Пояснения к сведениям об уточняемом земельном участке с кадастровым номером		67:18:0051301:47 :
1.	—	

1. Сведения о характерных точках границ уточняемого земельного участка с кадастровым номером

67:18:0051301:49

:

Система координат

МСК-67, зона 1

Зона №

1

Обоз- начение харак- терных точек границ	Координаты, м				Метод определения координат	Формулы, примененные для расчета средней квадратической погрешности определения координат характерных точек границ (Mt), с подставленными в такие формулы значениями и итоговые (вычисленные) значения Mt, м	Описание закрепления точки
	содержатся в Едином государственном реестре недвижимости		определены в результате выполнения комплексных кадастровых работ				
	X	Y	X	Y			
1	2	3	4	5	6	7	8
143	457 059,25	1 218 942,17	—	—	—	0,20	Закрепление отсутствует
144	457 057,69	1 218 961,72	—	—			Долговременный межевой знак
3	457 030,58	1 218 958,95	—	—			—
2	457 032,16	1 218 939,18	—	—			
н536У	—	—	457 059,93	1 218 942,30			
н535У	—	—	457 058,96	1 218 961,39			
н523У	—	—	457 031,11	1 218 958,64			
н521У	—	—	457 032,67	1 218 938,88			
143	457 059,25	1 218 942,17	—	—			Закрепление отсутствует

2. Сведения о частях границ уточняемого земельного участка с кадастровым номером

67:18:0051301:49

:

Обозначение части границ		Горизонтальное проложение (S), м	Описание прохождения части границ	Сведения о согласовании местоположения границ (согласовано/спорное)
от т.	до т.			
1	2	3	4	5
н536У	н535У	19,11	—	согласовано
н535У	н523У	27,99		
н523У	н521У	19,82		
н521У	н536У	27,47		

3. Сведения о характеристиках уточняемого земельного участка с кадастровым номером

67:18:0051301:49

:

№ п/п	Наименование характеристики	Значение характеристики
1	2	3

1	2	3
1.	Адрес земельного участка	—
1.1.	Сведения о местоположении земельного участка (при отсутствии адреса) в структурированном в соответствии с федеральной информационной адресной системой виде	Российская Федерация, Смоленская область, Смоленский р-н, Михновское с/п, Александровка д, с.н.т."Источник" ул, уч 22
1.2.	Дополнительные сведения о местоположении земельного участка	—
2.	Площадь земельного участка \pm величина погрешности определения (вычисления) площади ($P \pm \Delta P$), м ²	$539 \pm 16,00$
3.	Формула, примененная для вычисления предельной погрешности определения площади земельного участка, с подставленными значениями и итоговые (вычисленные) значения	$3,5*0,20*\sqrt{(539,00)} = 16$
4.	Площадь земельного участка согласно сведениям Единого государственного реестра недвижимости (Ркад), м ²	537,00
5.	Оценка расхождения Р и Ркад ($P - P_{кад}$), м ²	2
6.	Предельный минимальный и максимальный размеры земельного участка (Рмин и Рмакс), м ²	Рмин = — Рмакс = —
7.	Кадастровый или иной государственный учетный номер (инвентарный) здания, сооружения, объекта незавершенного строительства, расположенного на земельном участке	—
8.	Вид (виды) разрешенного использования	Для индивидуального садоводства и огородничества
8.1.	Дополнительные сведения об использовании земельного участка	—
9.	Сведения о земельных участках (землях общего пользования, территории общего пользования), посредством которых обеспечивается доступ	—
10.	Иные сведения	—
4. Пояснения к сведениям об уточняемом земельном участке с кадастровым номером		67:18:0051301:49 :
1.	—	

1. Сведения о характерных точках границ уточняемого земельного участка с кадастровым номером

67:18:0051301:51

:

Система координат

МСК-67, зона 1

Зона №

1

Обоз- начение харак- терных точек границ	Координаты, м				Метод определения координат	Формулы, примененные для расчета средней квадратической погрешности определения координат характерных точек границ (Mt), с подставленными в такие формулы значениями и итоговые (вычисленные) значения Mt, м	Описание закрепления точки
	содержатся в Едином государственном реестре недвижимости		определены в результате выполнения комплексных кадастровых работ				
	X	Y	X	Y			
1	2	3	4	5	6	7	8
7	457 029,23	1 218 978,67	—	—	—	0,20	Долговременный межевой знак
6	457 027,51	1 218 998,30	—	—			
152	456 999,59	1 218 995,41	—	—			
153	457 000,25	1 218 986,69	—	—			
154	457 001,81	1 218 975,91	—	—			
н525У	—	—	457 029,90	1 218 978,40			—
н527У	—	—	457 028,27	1 218 998,86			
н528У	—	—	457 000,05	1 218 995,27			
н526У	—	—	457 001,92	1 218 975,58			
7	457 029,23	1 218 978,67	—	—			Долговременный межевой знак

2. Сведения о частях границ уточняемого земельного участка с кадастровым номером

67:18:0051301:51

:

Обозначение части границ		Горизонтальное проложение (S), м	Описание прохождения части границ	Сведения о согласовании местоположения границ (согласовано/спорное)
от т.	до т.			
1	2	3	4	5
н525У	н527У	20,52	—	согласовано
н527У	н528У	28,45		
н528У	н526У	19,78		
н526У	н525У	28,12		

3. Сведения о характеристиках уточняемого земельного участка с кадастровым номером 67:18:0051301:51 :		
№ п/п	Наименование характеристики	Значение характеристики
1	2	3
1.	Адрес земельного участка	—
1.1.	Сведения о местоположении земельного участка (при отсутствии адреса) в структурированном в соответствии с федеральной информационной адресной системой виде	Российская Федерация, Смоленская область, Смоленский р-н, Михновское с/п, Александровка д, уч 25
1.2.	Дополнительные сведения о местоположении земельного участка	—
2.	Площадь земельного участка ± величина погрешности определения (вычисления) площади ($P \pm \Delta P$), м²	$570 \pm 17,00$
3.	Формула, примененная для вычисления предельной погрешности определения площади земельного участка, с подставленными значениями и итоговые (вычисленные) значения	$3,5 * 0,20 * \sqrt{(570,00)} = 17$
4.	Площадь земельного участка согласно сведениям Единого государственного реестра недвижимости (Ркад), м²	550,00
5.	Оценка расхождения Р и Ркад ($P - P_{кад}$), м²	20
6.	Предельный минимальный и максимальный размеры земельного участка (Рмин и Рмакс), м²	Рмин = — Рмакс = —
7.	Кадастровый или иной государственный учетный номер (инвентарный) здания, сооружения, объекта незавершенного строительства, расположенного на земельном участке	—
8.	Вид (виды) разрешенного использования	Для индивидуального садоводства и огородничества
8.1.	Дополнительные сведения об использовании земельного участка	—
9.	Сведения о земельных участках (землях общего пользования, территории общего пользования), посредством которых обеспечивается доступ	—
10.	Иные сведения	—
4. Пояснения к сведениям об уточняемом земельном участке с кадастровым номером 67:18:0051301:51 :		
1.	—	

1. Сведения о характерных точках границ уточняемого земельного участка с кадастровым номером

67:18:0051301:53

:

Система координат

МСК-67, зона 1

Зона №

1

Обоз- начение харак- терных точек границ	Координаты, м				Метод определения координат	Формулы, примененные для расчета средней квадратической погрешности определения координат характерных точек границ (Mt), с подставленными в такие формулы значениями и итоговые (вычисленные) значения Mt, м	Описание закрепления точки
	содержатся в Едином государственном реестре недвижимости		определены в результате выполнения комплексных кадастровых работ				
	X	Y	X	Y			
1	2	3	4	5	6	7	8
144	457 057,69	1 218 961,72	—	—	—	0,20	Долговременный межевой знак
1	457 056,10	1 218 981,92	—	—			
7	457 029,23	1 218 978,67	—	—			
3	457 030,58	1 218 958,95	—	—			
н535У	—	—	457 058,96	1 218 961,39			—
н532У	—	—	457 057,00	1 218 981,12			
н525У	—	—	457 029,90	1 218 978,40			
н523У	—	—	457 031,11	1 218 958,64			
144	457 057,69	1 218 961,72	—	—			Долговременный межевой знак

2. Сведения о частях границ уточняемого земельного участка с кадастровым номером

67:18:0051301:53

:

Обозначение части границ		Горизонтальное проложение (S), м	Описание прохождения части границ	Сведения о согласовании местоположения границ (согласовано/спорное)
от т.	до т.			
1	2	3	4	5
н535У	н532У	19,83	—	согласовано
н532У	н525У	27,24		
н525У	н523У	19,80		
н523У	н535У	27,99		

3. Сведения о характеристиках уточняемого земельного участка с кадастровым номером 67:18:0051301:53 :		
№ п/п	Наименование характеристики	Значение характеристики
1	2	3
1.	Адрес земельного участка	—
1.1.	Сведения о местоположении земельного участка (при отсутствии адреса) в структурированном в соответствии с федеральной информационной адресной системой виде	Российская Федерация, Смоленская область, Смоленский р-н
1.2.	Дополнительные сведения о местоположении земельного участка	—
2.	Площадь земельного участка ± величина погрешности определения (вычисления) площади ($P \pm \Delta P$), м²	$547 \pm 16,00$
3.	Формула, примененная для вычисления предельной погрешности определения площади земельного участка, с подставленными значениями и итоговые (вычисленные) значения	$3,5 * 0,20 * \sqrt{(547,00)} = 16$
4.	Площадь земельного участка согласно сведениям Единого государственного реестра недвижимости (Ркад), м²	543,00
5.	Оценка расхождения Р и Ркад ($P - P_{кад}$), м²	4
6.	Предельный минимальный и максимальный размеры земельного участка (Рмин и Рмакс), м²	Рмин = — Рмакс = —
7.	Кадастровый или иной государственный учетный номер (инвентарный) здания, сооружения, объекта незавершенного строительства, расположенного на земельном участке	—
8.	Вид (виды) разрешенного использования	Ведение садоводства
8.1.	Дополнительные сведения об использовании земельного участка	—
9.	Сведения о земельных участках (землях общего пользования, территории общего пользования), посредством которых обеспечивается доступ	—
10.	Иные сведения	—
4. Пояснения к сведениям об уточняемом земельном участке с кадастровым номером 67:18:0051301:53 :		
1.	—	

1. Сведения о характерных точках границ уточняемого земельного участка с кадастровым номером

67:18:0051301:54

:

Система координат

МСК-67, зона 1

Зона №

1

Обоз- начение харак- терных точек границ	Координаты, м				Метод определения координат	Формулы, примененные для расчета средней квадратической погрешности определения координат характерных точек границ (Mt), с подставленными в такие формулы значениями и итоговые (вычисленные) значения Mt, м	Описание закрепления точки
	содержатся в Едином государственном реестре недвижимости		определены в результате выполнения комплексных кадастровых работ				
	X	Y	X	Y			
1	2	3	4	5	6	7	8
66	457 027,14	1 218 998,65	—	—	—	0,20	—
149	457 025,46	1 219 019,10	—	—			Закрепление отсутствует
150	456 997,42	1 219 016,39	—	—			
151	456 999,28	1 218 995,77	—	—			
н527У	—	—	457 028,27	1 218 998,86			—
н529У	—	—	457 026,65	1 219 019,00			
н530У	—	—	456 998,47	1 219 015,96			
н531У	—	—	456 997,36	1 219 012,97			
н528У	—	—	457 000,05	1 218 995,27			
66	457 027,14	1 218 998,65	—	—			

2. Сведения о частях границ уточняемого земельного участка с кадастровым номером

67:18:0051301:54

:

Обозначение части границ		Горизонтальное проложение (S), м	Описание прохождения части границ	Сведения о согласовании местоположения границ (согласовано/спорное)
от т.	до т.			
1	2	3	4	5
н527У	н529У	20,21	—	согласовано
н529У	н530У	28,34		
н530У	н531У	3,19		
н531У	н528У	17,90		
н528У	н527У	28,45		

3. Сведения о характеристиках уточняемого земельного участка с кадастровым номером

67:18:0051301:54

:

№ п/п	Наименование характеристики	Значение характеристики
1	2	3

1	2	3
1.	Адрес земельного участка	Российская Федерация, Смоленская область, муниципальный район Смоленский, сельское поселение Михновское, деревня Александровка, территория СНТ Источник, улица Молодёжная, земельный участок 27
1.1.	Сведения о местоположении земельного участка (при отсутствии адреса) в структурированном в соответствии с федеральной информационной адресной системой виде	—
1.2.	Дополнительные сведения о местоположении земельного участка	—
2.	Площадь земельного участка \pm величина погрешности определения (вычисления) площади ($P \pm \Delta P$), м ²	$595 \pm 17,00$
3.	Формула, примененная для вычисления предельной погрешности определения площади земельного участка, с подставленными значениями и итоговые (вычисленные) значения	$3,5*0,20*\sqrt{(595,00)} = 17$
4.	Площадь земельного участка согласно сведениям Единого государственного реестра недвижимости (Ркад), м ²	579,00
5.	Оценка расхождения Р и Ркад ($P - P_{кад}$), м ²	16
6.	Предельный минимальный и максимальный размеры земельного участка ($P_{мин}$ и $P_{макс}$), м ²	$P_{мин} = —$ $P_{макс} = —$
7.	Кадастровый или иной государственный учетный номер (инвентарный) здания, сооружения, объекта незавершенного строительства, расположенного на земельном участке	67:18:0051301:294
8.	Вид (виды) разрешенного использования	Ведение садоводства
8.1.	Дополнительные сведения об использовании земельного участка	—
9.	Сведения о земельных участках (землях общего пользования, территории общего пользования), посредством которых обеспечивается доступ	—
10.	Иные сведения	—
4. Пояснения к сведениям об уточняемом земельном участке с кадастровым номером		67:18:0051301:54 :
1.	—	

1. Сведения о характерных точках границ уточняемого земельного участка с кадастровым номером67:18:0051301:58:

Система координатМСК-67, зона 1Зона №1

Обоз- начение харак- терных точек границ	Координаты, м				Метод определения координат	Формулы, примененные для расчета средней квадратической погрешности определения координат характерных точек границ (Mt), с подставленными в такие формулы значениями и итоговые (вычисленные) значения Mt, м	Описание закрепления точки
	содержатся в Едином государственном реестре недвижимости		определены в результате выполнения комплексных кадастровых работ				
	X	Y	X	Y			
1	2	3	4	5	6	7	8
1	457 089,03	1 218 985,49	—	—	—	0,20	Временный межевой знак
2	457 087,07	1 219 004,83	—	—			Закрепление отсутствует
172	457 060,36	1 219 001,63	—	—			
173	457 061,54	1 218 982,58	—	—			—
н550У	—	—	457 089,93	1 218 985,28			
н552У	—	—	457 087,67	1 219 005,22			
н553У	—	—	457 063,74	1 219 003,18			
н554У	—	—	457 061,25	1 219 001,47			
н551У	—	—	457 062,31	1 218 982,53			
1	457 089,03	1 218 985,49	—	—			Временный межевой знак

2. Сведения о частях границ уточняемого земельного участка с кадастровым номером67:18:0051301:58:

Обозначение части границ		Горизонтальное проложение (S), м	Описание прохождения части границ	Сведения о согласовании местоположения границ (согласовано/спорное)
от т.	до т.			
1	2	3	4	5
н550У	н552У	20,07	—	согласовано
н552У	н553У	24,02		
н553У	н554У	3,02		
н554У	н551У	18,97		
н551У	н550У	27,76		

3. Сведения о характеристиках уточняемого земельного участка с кадастровым номером67:18:0051301:58:

№ п/п	Наименование характеристики	Значение характеристики
1	2	3

1	2	3
1.	Адрес земельного участка	—
1.1.	Сведения о местоположении земельного участка (при отсутствии адреса) в структурированном в соответствии с федеральной информационной адресной системой виде	Российская Федерация, Смоленская область, Смоленский район, Михновское сельское поселение, Александровка д
1.2.	Дополнительные сведения о местоположении земельного участка	—
2.	Площадь земельного участка \pm величина погрешности определения (вычисления) площади ($P \pm \Delta P$), м ²	$549 \pm 16,00$
3.	Формула, примененная для вычисления предельной погрешности определения площади земельного участка, с подставленными значениями и итоговые (вычисленные) значения	$3,5*0,20*\sqrt{(549,00)} = 16$
4.	Площадь земельного участка согласно сведениям Единого государственного реестра недвижимости (Ркад), м ²	525,00
5.	Оценка расхождения Р и Ркад ($P - P_{кад}$), м ²	24
6.	Предельный минимальный и максимальный размеры земельного участка ($P_{мин}$ и $P_{макс}$), м ²	$P_{мин} = —$ $P_{макс} = —$
7.	Кадастровый или иной государственный учетный номер (инвентарный) здания, сооружения, объекта незавершенного строительства, расположенного на земельном участке	—
8.	Вид (виды) разрешенного использования	для индивидуального садоводства и огородничества
8.1.	Дополнительные сведения об использовании земельного участка	—
9.	Сведения о земельных участках (землях общего пользования, территории общего пользования), посредством которых обеспечивается доступ	—
10.	Иные сведения	—
4. Пояснения к сведениям об уточняемом земельном участке с кадастровым номером		67:18:0051301:58 :
1.	—	

1. Сведения о характерных точках границ уточняемого земельного участка с кадастровым номером						67:18:0051301:59		:
Система координат				МСК-67, зона 1		Зона № 1		
Обоз- начение харак- терных точек границ	Координаты, м				Метод определения координат	Формулы, примененные для расчета средней квадратической погрешности определения координат характерных точек границ (Mt), с подставленными в такие формулы значениями и итоговые (вычисленные) значения Mt, м	Описание закрепления точки	
	содержатся в Едином государственном реестре недвижимости		определены в результате выполнения комплексных кадастровых работ					
	X	Y	X	Y				
1	2	3	4	5	6	7	8	
170	457 116,64	1 218 987,78	—	—	—	0,20	Временный межевой знак	
171	457 114,60	1 219 007,99	—	—				
2	457 087,07	1 219 004,83	—	—				
1	457 089,03	1 218 985,49	—	—				
2	457 089,30	1 218 985,22	—	—				
н560У	—	—	457 117,66	1 218 987,30			—	
н558У	—	—	457 115,52	1 219 006,93				
н552У	—	—	457 087,67	1 219 005,22				
н550У	—	—	457 089,93	1 218 985,28				
170	457 116,64	1 218 987,78	—	—				
2. Сведения о частях границ уточняемого земельного участка с кадастровым номером							67:18:0051301:59	
Обозначение части границ		Горизонтальное проложение (S), м	Описание прохождения части границ		Сведения о согласовании местоположения границ (согласовано/спорное)			
от т.	до т.							
1	2	3	4		5			
н560У	н558У	19,75	—		согласовано			
н558У	н552У	27,90						
н552У	н550У	20,07						
н550У	н560У	27,80						
3. Сведения о характеристиках уточняемого земельного участка с кадастровым номером						67:18:0051301:59		:
№ п/п	Наименование характеристики				Значение характеристики			
1	2				3			

1	2	3
1.	Адрес земельного участка	—
1.1.	Сведения о местоположении земельного участка (при отсутствии адреса) в структурированном в соответствии с федеральной информационной адресной системой виде	Российская Федерация, Смоленская область, Смоленский район, "Источник" СНТ
1.2.	Дополнительные сведения о местоположении земельного участка	—
2.	Площадь земельного участка \pm величина погрешности определения (вычисления) площади ($P \pm \Delta P$), м ²	$554 \pm 16,00$
3.	Формула, примененная для вычисления предельной погрешности определения площади земельного участка, с подставленными значениями и итоговые (вычисленные) значения	$3,5*0,20*\sqrt{(554,00)} = 16$
4.	Площадь земельного участка согласно сведениям Единого государственного реестра недвижимости (Ркад), м ²	555,00
5.	Оценка расхождения P и $P_{кад}$ ($P - P_{кад}$), м ²	1
6.	Предельный минимальный и максимальный размеры земельного участка ($P_{мин}$ и $P_{макс}$), м ²	$P_{мин} = —$ $P_{макс} = —$
7.	Кадастровый или иной государственный учетный номер (инвентарный) здания, сооружения, объекта незавершенного строительства, расположенного на земельном участке	—
8.	Вид (виды) разрешенного использования	садоводство
8.1.	Дополнительные сведения об использовании земельного участка	—
9.	Сведения о земельных участках (землях общего пользования, территории общего пользования), посредством которых обеспечивается доступ	—
10.	Иные сведения	—
4. Пояснения к сведениям об уточняемом земельном участке с кадастровым номером		67:18:0051301:59 :
1.	—	

1. Сведения о характерных точках границ уточняемого земельного участка с кадастровым номером						67:18:0051301:6		:
Система координат				МСК-67, зона 1		Зона № 1		
Обоз- начение харак- терных точек границ	Координаты, м				Метод определения координат	Формулы, примененные для расчета средней квадратической погрешности определения координат характерных точек границ (Mt), с подставленными в такие формулы значениями и итоговые (вычисленные) значения Mt, м	Описание закрепления точки	
	содержатся в Едином государственном реестре недвижимости		определены в результате выполнения комплексных кадастровых работ					
	X	Y	X	Y				
1	2	3	4	5	6	7	8	
189	456 993,54	1 218 995,68	—	—	—	0,20	Закрепление отсутствует	
190	456 991,85	1 219 013,31	—	—				
191	456 987,36	1 219 015,79	—	—				
192	456 983,64	1 219 014,96	—	—				
193	456 964,51	1 219 013,13	—	—				
1	456 966,23	1 218 993,04	—	—			—	—
н506У	—	—	456 994,67	1 218 995,23				
н507У	—	—	456 993,01	1 219 012,70				
н508У	—	—	456 987,28	1 219 014,77				
н504У	—	—	456 965,55	1 219 013,23				
н502У	—	—	456 966,95	1 218 992,95				
189	456 993,54	1 218 995,68	—	—			Закрепление отсутствует	
2. Сведения о частях границ уточняемого земельного участка с кадастровым номером							67:18:0051301:6	
Обозначение части границ		Горизонтальное проложение (S), м	Описание прохождения части границ	Сведения о согласовании местоположения границ (согласовано/спорное)				
от т.	до т.							
1	2	3	4	5				
н506У	н507У	17,55	—	согласовано				
н507У	н508У	6,09						
н508У	н504У	21,78						
н504У	н502У	20,33						
н502У	н506У	27,81						
3. Сведения о характеристиках уточняемого земельного участка с кадастровым номером						67:18:0051301:6		:
№ п/п	Наименование характеристики			Значение характеристики				

1	2	3
1.	Адрес земельного участка	—
1.1.	Сведения о местоположении земельного участка (при отсутствии адреса) в структурированном в соответствии с федеральной информационной адресной системой виде	Российская Федерация, Смоленская область, Смоленский р-н, с.н.т."Источник" тер
1.2.	Дополнительные сведения о местоположении земельного участка	—
2.	Площадь земельного участка \pm величина погрешности определения (вычисления) площади ($P \pm \Delta P$), м ²	$549 \pm 16,00$
3.	Формула, примененная для вычисления предельной погрешности определения площади земельного участка, с подставленными значениями и итоговые (вычисленные) значения	$3,5*0,20*\sqrt{(549,00)} = 16$
4.	Площадь земельного участка согласно сведениям Единого государственного реестра недвижимости (Ркад), м ²	548,00
5.	Оценка расхождения Р и Ркад ($P - P_{кад}$), м ²	1
6.	Предельный минимальный и максимальный размеры земельного участка (Рмин и Рмакс), м ²	Рмин = — Рмакс = —
7.	Кадастровый или иной государственный учетный номер (инвентарный) здания, сооружения, объекта незавершенного строительства, расположенного на земельном участке	—
8.	Вид (виды) разрешенного использования	садоводство
8.1.	Дополнительные сведения об использовании земельного участка	—
9.	Сведения о земельных участках (землях общего пользования, территории общего пользования), посредством которых обеспечивается доступ	—
10.	Иные сведения	—
4. Пояснения к сведениям об уточняемом земельном участке с кадастровым номером		67:18:0051301:6 :
1.	—	

1. Сведения о характерных точках границ уточняемого земельного участка с кадастровым номером67:18:0051301:61:

Система координатМСК-67, зона 1Зона №1

Обоз- начение харак- терных точек границ	Координаты, м				Метод определения координат	Формулы, примененные для расчета средней квадратической погрешности определения координат характерных точек границ (Mt), с подставленными в такие формулы значениями и итоговые (вычисленные) значения Mt, м	Описание закрепления точки
	содержатся в Едином государственном реестре недвижимости		определены в результате выполнения комплексных кадастровых работ				
	X	Y	X	Y			
1	2	3	4	5	6	7	8
169	457 118,43	1 218 967,92	—	—	—	0,20	Закрепление отсутствует
170	457 116,64	1 218 987,78	—	—			Временный межевой знак
2	457 089,30	1 218 985,22	—	—			—
4	457 090,90	1 218 965,28	—	—			
н561У	—	—	457 120,06	1 218 968,00			
н560У	—	—	457 117,66	1 218 987,30			
н550У	—	—	457 089,93	1 218 985,28			
н548У	—	—	457 091,78	1 218 964,84			
169	457 118,43	1 218 967,92	—	—			Закрепление отсутствует

2. Сведения о частях границ уточняемого земельного участка с кадастровым номером67:18:0051301:61:

Обозначение части границ		Горизонтальное проложение (S), м	Описание прохождения части границ	Сведения о согласовании местоположения границ (согласовано/спорное)
от т.	до т.			
1	2	3	4	5
н561У	н560У	19,45	—	согласовано
н560У	н550У	27,80		
н550У	н548У	20,52		
н548У	н561У	28,46		

3. Сведения о характеристиках уточняемого земельного участка с кадастровым номером67:18:0051301:61:

№ п/п	Наименование характеристики	Значение характеристики
1	2	3

1	2	3
1.	Адрес земельного участка	—
1.1.	Сведения о местоположении земельного участка (при отсутствии адреса) в структурированном в соответствии с федеральной информационной адресной системой виде	Российская Федерация, Смоленская область, Смоленский р-н, с.н.т."Источник" тер
1.2.	Дополнительные сведения о местоположении земельного участка	—
2.	Площадь земельного участка \pm величина погрешности определения (вычисления) площади ($P \pm \Delta P$), м ²	562 \pm 17,00
3.	Формула, примененная для вычисления предельной погрешности определения площади земельного участка, с подставленными значениями и итоговые (вычисленные) значения	$3,5*0,20*\sqrt{(562,00)} = 17$
4.	Площадь земельного участка согласно сведениям Единого государственного реестра недвижимости (Ркад), м ²	550,00
5.	Оценка расхождения Р и Ркад ($P - P_{кад}$), м ²	12
6.	Предельный минимальный и максимальный размеры земельного участка (Рмин и Рмакс), м ²	Рмин = — Рмакс = —
7.	Кадастровый или иной государственный учетный номер (инвентарный) здания, сооружения, объекта незавершенного строительства, расположенного на земельном участке	—
8.	Вид (виды) разрешенного использования	для индивидуального садоводства и огородничества
8.1.	Дополнительные сведения об использовании земельного участка	—
9.	Сведения о земельных участках (землях общего пользования, территории общего пользования), посредством которых обеспечивается доступ	—
10.	Иные сведения	—
4. Пояснения к сведениям об уточняемом земельном участке с кадастровым номером		67:18:0051301:61 :
1.	—	

1. Сведения о характерных точках границ уточняемого земельного участка с кадастровым номером						67:18:0051301:62		:
Система координат				МСК-67, зона 1		Зона № 1		
Обозначение характерных точек границ	Координаты, м				Метод определения координат	Формулы, примененные для расчета средней квадратической погрешности определения координат характерных точек границ (Mt), с подставленными в такие формулы значениями и итоговые (вычисленные) значения Mt, м	Описание закрепления точки	
	содержатся в Едином государственном реестре недвижимости		определены в результате выполнения комплексных кадастровых работ					
	X	Y	X	Y				
1	2	3	4	5	6	7	8	
1	457 092,89	1 218 945,33	—	—	—	0,20	Угол забора	
2	457 090,97	1 218 964,76	—	—			Закрепление отсутствует	
174	457 063,42	1 218 962,38	—	—				
175	457 065,14	1 218 942,24	—	—				—
н546У	—	—	457 093,25	1 218 945,55				
н548У	—	—	457 091,78	1 218 964,84				
н549У	—	—	457 063,81	1 218 962,70				
н547У	—	—	457 065,56	1 218 942,48			Угол забора	
1	457 092,89	1 218 945,33	—	—				
2. Сведения о частях границ уточняемого земельного участка с кадастровым номером						67:18:0051301:62		:
Обозначение части границ		Горизонтальное проложение (S), м	Описание прохождения части границ		Сведения о согласовании местоположения границ (согласовано/спорное)			
от т.	до т.							
1	2	3	4		5			
н546У	н548У	19,35	—		согласовано			
н548У	н549У	28,05						
н549У	н547У	20,30						
н547У	н546У	27,86						
3. Сведения о характеристиках уточняемого земельного участка с кадастровым номером						67:18:0051301:62		:
№ п/п	Наименование характеристики				Значение характеристики			
1	2				3			

1	2	3
1.	Адрес земельного участка	—
1.1.	Сведения о местоположении земельного участка (при отсутствии адреса) в структурированном в соответствии с федеральной информационной адресной системой виде	Российская Федерация, Смоленская область, Смоленский р-н, "Источник" аал
1.2.	Дополнительные сведения о местоположении земельного участка	—
2.	Площадь земельного участка \pm величина погрешности определения (вычисления) площади ($P \pm \Delta P$), м ²	$554 \pm 16,00$
3.	Формула, примененная для вычисления предельной погрешности определения площади земельного участка, с подставленными значениями и итоговые (вычисленные) значения	$3,5*0,20*\sqrt{(554,00)} = 16$
4.	Площадь земельного участка согласно сведениям Единого государственного реестра недвижимости (Ркад), м ²	552,00
5.	Оценка расхождения P и $R_{кад}$ ($P - R_{кад}$), м ²	2
6.	Предельный минимальный и максимальный размеры земельного участка ($R_{мин}$ и $R_{макс}$), м ²	$R_{мин} = —$ $R_{макс} = —$
7.	Кадастровый или иной государственный учетный номер (инвентарный) здания, сооружения, объекта незавершенного строительства, расположенного на земельном участке	—
8.	Вид (виды) разрешенного использования	Для индивидуального садоводства и огородничества
8.1.	Дополнительные сведения об использовании земельного участка	—
9.	Сведения о земельных участках (землях общего пользования, территории общего пользования), посредством которых обеспечивается доступ	—
10.	Иные сведения	—
4. Пояснения к сведениям об уточняемом земельном участке с кадастровым номером		67:18:0051301:62 :
1.	—	

1. Сведения о характерных точках границ уточняемого земельного участка с кадастровым номером

67:18:0051301:63

:

Система координат

МСК-67, зона 1

Зона №

1

Обоз- начение харак- терных точек границ	Координаты, м				Метод определения координат	Формулы, примененные для расчета средней квадратической погрешности определения координат характерных точек границ (Mt), с подставленными в такие формулы значениями и итоговые (вычисленные) значения Mt, м	Описание закрепления точки
	содержатся в Едином государственном реестре недвижимости		определены в результате выполнения комплексных кадастровых работ				
	X	Y	X	Y			
1	2	3	4	5	6	7	8
164	457 121,02	1 218 947,87	—	—	—	0,20	Угол забора
165	457 120,58	1 218 951,73	—	—			
166	457 120,17	1 218 955,01	—	—			
167	457 119,63	1 218 962,05	—	—			
168	457 118,86	1 218 967,60	—	—			
2	457 090,97	1 218 964,76	—	—			
1	457 092,89	1 218 945,33	—	—			
8	457 095,59	1 218 945,76	—	—			
9	457 098,00	1 218 945,97	—	—			
10	457 105,39	1 218 946,63	—	—			
11	457 107,90	1 218 946,74	—	—			
н562У	—	—	457 122,02	1 218 948,05			—
н561У	—	—	457 120,06	1 218 968,00			
н548У	—	—	457 091,78	1 218 964,84			
н546У	—	—	457 093,25	1 218 945,55			
164	457 121,02	1 218 947,87	—	—			Угол забора

2. Сведения о частях границ уточняемого земельного участка с кадастровым номером

67:18:0051301:63

:

Обозначение части границ		Горизонтальное проложение (S), м	Описание прохождения части границ	Сведения о согласовании местоположения границ (согласовано/спорное)
от т.	до т.			
1	2	3	4	5
н562У	н561У	20,05	—	согласовано
н561У	н548У	28,46		
н548У	н546У	19,35		

1	2	3	4	5
н546У	н562У	28,88	—	согласовано
3. Сведения о характеристиках уточняемого земельного участка с кадастровым номером			67:18:0051301:63 :	
№ п/п	Наименование характеристики		Значение характеристики	
1	2		3	
1.	Адрес земельного участка		—	
1.1.	Сведения о местоположении земельного участка (при отсутствии адреса) в структурированном в соответствии с федеральной информационной адресной системой виде		Российская Федерация, Смоленская область, Смоленский район, Источник территория СНТ	
1.2.	Дополнительные сведения о местоположении земельного участка		—	
2.	Площадь земельного участка ± величина погрешности определения (вычисления) площади (Р ± ΔР), м²		565 ± 17,00	
3.	Формула, примененная для вычисления предельной погрешности определения площади земельного участка, с подставленными значениями и итоговые (вычисленные) значения		3,5*0,20*√(565,00) = 17	
4.	Площадь земельного участка согласно сведениям Единого государственного реестра недвижимости (Ркад), м²		552,00	
5.	Оценка расхождения Р и Ркад (Р - Ркад), м²		13	
6.	Предельный минимальный и максимальный размеры земельного участка (Рмин и Рмакс), м²		Рмин = — Рмакс = —	
7.	Кадастровый или иной государственный учетный номер (инвентарный) здания, сооружения, объекта незавершенного строительства, расположенного на земельном участке		—	
8.	Вид (виды) разрешенного использования		садоводство	
8.1.	Дополнительные сведения об использовании земельного участка		—	
9.	Сведения о земельных участках (землях общего пользования, территории общего пользования), посредством которых обеспечивается доступ		—	
10.	Иные сведения		—	
4. Пояснения к сведениям об уточняемом земельном участке с кадастровым номером			67:18:0051301:63 :	
1.	—			

1. Сведения о характерных точках границ уточняемого земельного участка с кадастровым номером67:18:0051301:64:

Система координатМСК-67, зона 1Зона №1

Обоз- начение харак- терных точек границ	Координаты, м				Метод определения координат	Формулы, примененные для расчета средней квадратической погрешности определения координат характерных точек границ (Mt), с подставленными в такие формулы значениями и итоговые (вычисленные) значения Mt, м	Описание закрепления точки
	содержатся в Едином государственном реестре недвижимости		определены в результате выполнения комплексных кадастровых работ				
	X	Y	X	Y			
1	2	3	4	5	6	7	8
1	457 094,27	1 218 925,34	—	—	—	0,20	—
2	457 092,55	1 218 945,29	—	—			Закрепление отсутствует
176	457 064,92	1 218 942,22	—	—			
177	457 066,58	1 218 922,29	—	—			—
н544У	—	—	457 094,78	1 218 925,58			
н546У	—	—	457 093,25	1 218 945,55			
н547У	—	—	457 065,56	1 218 942,48			
н545У	—	—	457 067,08	1 218 922,46			—
1	457 094,27	1 218 925,34	—	—			

2. Сведения о частях границ уточняемого земельного участка с кадастровым номером67:18:0051301:64:

Обозначение части границ		Горизонтальное проложение (S), м	Описание прохождения части границ	Сведения о согласовании местоположения границ (согласовано/спорное)
от т.	до т.			
1	2	3	4	5
н544У	н546У	20,03	—	согласовано
н546У	н547У	27,86		
н547У	н545У	20,08		
н545У	н544У	27,88		

3. Сведения о характеристиках уточняемого земельного участка с кадастровым номером67:18:0051301:64:

№ п/п	Наименование характеристики	Значение характеристики
1	2	3

1	2	3
1.	Адрес земельного участка	—
1.1.	Сведения о местоположении земельного участка (при отсутствии адреса) в структурированном в соответствии с федеральной информационной адресной системой виде	Российская Федерация, Смоленская область, Смоленский р-н, Александровка д, "Источник" снт, уч 37
1.2.	Дополнительные сведения о местоположении земельного участка	—
2.	Площадь земельного участка \pm величина погрешности определения (вычисления) площади ($P \pm \Delta P$), м ²	$558 \pm 17,00$
3.	Формула, примененная для вычисления предельной погрешности определения площади земельного участка, с подставленными значениями и итоговые (вычисленные) значения	$3,5*0,20*\sqrt{(558,00)} = 17$
4.	Площадь земельного участка согласно сведениям Единого государственного реестра недвижимости (Ркад), м ²	557,00
5.	Оценка расхождения Р и Ркад ($P - P_{кад}$), м ²	1
6.	Предельный минимальный и максимальный размеры земельного участка ($P_{мин}$ и $P_{макс}$), м ²	$P_{мин} = —$ $P_{макс} = —$
7.	Кадастровый или иной государственный учетный номер (инвентарный) здания, сооружения, объекта незавершенного строительства, расположенного на земельном участке	—
8.	Вид (виды) разрешенного использования	Для индивидуального садоводства и огородничества
8.1.	Дополнительные сведения об использовании земельного участка	—
9.	Сведения о земельных участках (землях общего пользования, территории общего пользования), посредством которых обеспечивается доступ	—
10.	Иные сведения	—
4. Пояснения к сведениям об уточняемом земельном участке с кадастровым номером		67:18:0051301:64 :
1.	—	

1. Сведения о характерных точках границ уточняемого земельного участка с кадастровым номером67:18:0051301:65:

Система координатМСК-67, зона 1Зона №1

Обоз- начение харак- терных точек границ	Координаты, м				Метод определения координат	Формулы, примененные для расчета средней квадратической погрешности определения координат характерных точек границ (Mt), с подставленными в такие формулы значениями и итоговые (вычисленные) значения Mt, м	Описание закрепления точки
	содержатся в Едином государственном реестре недвижимости		определены в результате выполнения комплексных кадастровых работ				
	X	Y	X	Y			
1	2	3	4	5	6	7	8
1	457 095,62	1 218 905,21	—	—	—	0,20	—
2	457 096,20	1 218 905,45	—	—			
1	457 094,55	1 218 925,37	—	—			
1	457 094,27	1 218 925,34	—	—			
177	457 066,58	1 218 922,29	—	—			Закрепление отсутствует
178	457 067,50	1 218 912,03	—	—			
179	457 068,17	1 218 902,30	—	—			
н541У	—	—	457 096,35	1 218 905,14			—
н544У	—	—	457 094,78	1 218 925,58			
н545У	—	—	457 067,08	1 218 922,46			
н542У	—	—	457 069,11	1 218 901,79			
1	457 095,62	1 218 905,21	—	—			

2. Сведения о частях границ уточняемого земельного участка с кадастровым номером67:18:0051301:65:

Обозначение части границ		Горизонтальное проложение (S), м	Описание прохождения части границ	Сведения о согласовании местоположения границ (согласовано/спорное)
от т.	до т.			
1	2	3	4	5
н541У	н544У	20,50	—	согласовано
н544У	н545У	27,88		
н545У	н542У	20,77		
н542У	н541У	27,45		

3. Сведения о характеристиках уточняемого земельного участка с кадастровым номером67:18:0051301:65:

№ п/п	Наименование характеристики	Значение характеристики
1	2	3

1	2	3
1.	Адрес земельного участка	—
1.1.	Сведения о местоположении земельного участка (при отсутствии адреса) в структурированном в соответствии с федеральной информационной адресной системой виде	Российская Федерация, Смоленская область, Смоленский р-н, с.н.т."Источник" тер
1.2.	Дополнительные сведения о местоположении земельного участка	—
2.	Площадь земельного участка \pm величина погрешности определения (вычисления) площади ($P \pm \Delta P$), м ²	$570 \pm 17,00$
3.	Формула, примененная для вычисления предельной погрешности определения площади земельного участка, с подставленными значениями и итоговые (вычисленные) значения	$3,5*0,20*\sqrt{(570,00)} = 17$
4.	Площадь земельного участка согласно сведениям Единого государственного реестра недвижимости (Ркад), м ²	565,00
5.	Оценка расхождения Р и Ркад ($P - P_{кад}$), м ²	5
6.	Предельный минимальный и максимальный размеры земельного участка ($P_{мин}$ и $P_{макс}$), м ²	$P_{мин} = —$ $P_{макс} = —$
7.	Кадастровый или иной государственный учетный номер (инвентарный) здания, сооружения, объекта незавершенного строительства, расположенного на земельном участке	—
8.	Вид (виды) разрешенного использования	для индивидуального садоводства и огородничества
8.1.	Дополнительные сведения об использовании земельного участка	—
9.	Сведения о земельных участках (землях общего пользования, территории общего пользования), посредством которых обеспечивается доступ	—
10.	Иные сведения	—
4. Пояснения к сведениям об уточняемом земельном участке с кадастровым номером		67:18:0051301:65 :
1.	—	

1. Сведения о характерных точках границ уточняемого земельного участка с кадастровым номером						67:18:0051301:66		:
Система координат				МСК-67, зона 1		Зона № 1		
Обозначение характерных точек границ	Координаты, м				Метод определения координат	Формулы, примененные для расчета средней квадратической погрешности определения координат характерных точек границ (Mt), с подставленными в такие формулы значениями и итоговые (вычисленные) значения Mt, м	Описание закрепления точки	
	содержатся в Едином государственном реестре недвижимости		определены в результате выполнения комплексных кадастровых работ					
	X	Y	X	Y				
1	2	3	4	5	6	7	8	
2	457 096,20	1 218 905,45	—	—	—	0,20	—	
162	457 124,30	1 218 908,51	—	—			Закрепление отсутствует	
163	457 122,58	1 218 927,90	—	—				
47	457 094,53	1 218 925,56	—	—				
н564У	—	—	457 124,87	1 218 908,37			—	
н563У	—	—	457 123,36	1 218 928,09				
н544У	—	—	457 094,78	1 218 925,58				
н541У	—	—	457 096,35	1 218 905,14				
2	457 096,20	1 218 905,45	—	—				
2. Сведения о частях границ уточняемого земельного участка с кадастровым номером							67:18:0051301:66	
Обозначение части границ		Горизонтальное проложение (S), м	Описание прохождения части границ	Сведения о согласовании местоположения границ (согласовано/спорное)				
от т.	до т.							
1	2	3	4	5				
н564У	н563У	19,78	—	согласовано				
н563У	н544У	28,69						
н544У	н541У	20,50						
н541У	н564У	28,70						
3. Сведения о характеристиках уточняемого земельного участка с кадастровым номером						67:18:0051301:66		:
№ п/п	Наименование характеристики			Значение характеристики				
1	2			3				

1	2	3
1.	Адрес земельного участка	—
1.1.	Сведения о местоположении земельного участка (при отсутствии адреса) в структурированном в соответствии с федеральной информационной адресной системой виде	Российская Федерация, Смоленская область, Смоленский р-н, Михновское с/п, Александровка д
1.2.	Дополнительные сведения о местоположении земельного участка	—
2.	Площадь земельного участка \pm величина погрешности определения (вычисления) площади ($P \pm \Delta P$), м ²	$578 \pm 17,00$
3.	Формула, примененная для вычисления предельной погрешности определения площади земельного участка, с подставленными значениями и итоговые (вычисленные) значения	$3,5*0,20*\sqrt{(578,00)} = 17$
4.	Площадь земельного участка согласно сведениям Единого государственного реестра недвижимости (Ркад), м ²	559,00
5.	Оценка расхождения Р и Ркад ($P - P_{кад}$), м ²	19
6.	Предельный минимальный и максимальный размеры земельного участка ($P_{мин}$ и $P_{макс}$), м ²	$P_{мин} = —$ $P_{макс} = —$
7.	Кадастровый или иной государственный учетный номер (инвентарный) здания, сооружения, объекта незавершенного строительства, расположенного на земельном участке	67:18:0051301:145
8.	Вид (виды) разрешенного использования	Для индивидуального садоводства и огородничества
8.1.	Дополнительные сведения об использовании земельного участка	—
9.	Сведения о земельных участках (землях общего пользования, территории общего пользования), посредством которых обеспечивается доступ	—
10.	Иные сведения	—
4. Пояснения к сведениям об уточняемом земельном участке с кадастровым номером		67:18:0051301:66 :
1.	—	

1. Сведения о характерных точках границ уточняемого земельного участка с кадастровым номером

67:18:0051301:67

:

Система координат

МСК-67, зона 1

Зона №

1

Обоз- начение харак- терных точек границ	Координаты, м				Метод определения координат	Формулы, примененные для расчета средней квадратической погрешности определения координат характерных точек границ (Mt), с подставленными в такие формулы значениями и итоговые (вычисленные) значения Mt, м	Описание закрепления точки
	содержатся в Едином государственном реестре недвижимости		определены в результате выполнения комплексных кадастровых работ				
	X	Y	X	Y			
1	2	3	4	5	6	7	8
181	457 098,08	1 218 885,37	—	—	—	0,20	Закрепление отсутствует
1	457 095,62	1 218 905,21	—	—			—
179	457 068,17	1 218 902,30	—	—			Закрепление отсутствует
180	457 070,54	1 218 882,63	—	—			—
н540У	—	—	457 098,82	1 218 885,04			
н541У	—	—	457 096,35	1 218 905,14			
н542У	—	—	457 069,11	1 218 901,79			
н543У	—	—	457 070,98	1 218 881,90			
181	457 098,08	1 218 885,37	—	—			Закрепление отсутствует

2. Сведения о частях границ уточняемого земельного участка с кадастровым номером

67:18:0051301:67

:

Обозначение части границ		Горизонтальное проложение (S), м	Описание прохождения части границ	Сведения о согласовании местоположения границ (согласовано/спорное)
от т.	до т.			
1	2	3	4	5
н540У	н541У	20,25	—	согласовано
н541У	н542У	27,45		
н542У	н543У	19,98		
н543У	н540У	28,02		

3. Сведения о характеристиках уточняемого земельного участка с кадастровым номером

67:18:0051301:67

:

№ п/п	Наименование характеристики	Значение характеристики
1	2	3

1	2	3
1.	Адрес земельного участка	—
1.1.	Сведения о местоположении земельного участка (при отсутствии адреса) в структурированном в соответствии с федеральной информационной адресной системой виде	Российская Федерация, Смоленская область, Смоленский р-н, Михновское с/п, Александровка д
1.2.	Дополнительные сведения о местоположении земельного участка	—
2.	Площадь земельного участка \pm величина погрешности определения (вычисления) площади ($P \pm \Delta P$), м ²	$558 \pm 17,00$
3.	Формула, примененная для вычисления предельной погрешности определения площади земельного участка, с подставленными значениями и итоговые (вычисленные) значения	$3,5*0,20*\sqrt{(558,00)} = 17$
4.	Площадь земельного участка согласно сведениям Единого государственного реестра недвижимости (Ркад), м ²	550,00
5.	Оценка расхождения Р и Ркад ($P - P_{кад}$), м ²	8
6.	Предельный минимальный и максимальный размеры земельного участка ($P_{мин}$ и $P_{макс}$), м ²	$P_{мин} = —$ $P_{макс} = —$
7.	Кадастровый или иной государственный учетный номер (инвентарный) здания, сооружения, объекта незавершенного строительства, расположенного на земельном участке	—
8.	Вид (виды) разрешенного использования	для индивидуального садоводства и огородничества
8.1.	Дополнительные сведения об использовании земельного участка	—
9.	Сведения о земельных участках (землях общего пользования, территории общего пользования), посредством которых обеспечивается доступ	—
10.	Иные сведения	—
4. Пояснения к сведениям об уточняемом земельном участке с кадастровым номером		67:18:0051301:67 :
1.	—	

1. Сведения о характерных точках границ уточняемого земельного участка с кадастровым номером

67:18:0051301:68

:

Система координат

МСК-67, зона 1

Зона №

1

Обоз- начение харак- терных точек границ	Координаты, м				Метод определения координат	Формулы, примененные для расчета средней квадратической погрешности определения координат характерных точек границ (Mt), с подставленными в такие формулы значениями и итоговые (вычисленные) значения Mt, м	Описание закрепления точки		
	содержатся в Едином государственном реестре недвижимости		определены в результате выполнения комплексных кадастровых работ						
	X	Y	X	Y					
1	2	3	4	5	6	7	8		
159	457 124,94	1 218 888,05	—	—	—	0,20	Закрепление отсутствует		
160	457 125,66	1 218 892,92	—	—					
161	457 123,97	1 218 908,47	—	—					
2	457 096,20	1 218 905,45	—	—			—	0,20	—
1	457 095,62	1 218 905,21	—	—					
181	457 098,08	1 218 885,37	—	—					Закрепление отсутствует
н565У	—	—	457 125,43	1 218 887,71					—
н566У	—	—	457 126,79	1 218 892,25					
н564У	—	—	457 124,87	1 218 908,37					
н541У	—	—	457 096,35	1 218 905,14					
н540У	—	—	457 098,82	1 218 885,04			—	0,20	—
159	457 124,94	1 218 888,05	—	—					
2. Сведения о частях границ уточняемого земельного участка с кадастровым номером									
Обозначение части границ		Горизонтальное проложение (S), м	Описание прохождения части границ	Сведения о согласовании местоположения границ (согласовано/спорное)					
от т.	до т.								
1	2	3	4	5					
н565У	н566У	4,74	—	согласовано					
н566У	н564У	16,23							
н564У	н541У	28,70							
н541У	н540У	20,25							
н540У	н565У	26,74							
3. Сведения о характеристиках уточняемого земельного участка с кадастровым номером									
67:18:0051301:68		:							
№ п/п	Наименование характеристики			Значение характеристики					

1	2	3
1.	Адрес земельного участка	—
1.1.	Сведения о местоположении земельного участка (при отсутствии адреса) в структурированном в соответствии с федеральной информационной адресной системой виде	Российская Федерация, Смоленская область, Смоленский р-н, с.т."Источник" тер
1.2.	Дополнительные сведения о местоположении земельного участка	—
2.	Площадь земельного участка \pm величина погрешности определения (вычисления) площади ($P \pm \Delta P$), м ²	$582 \pm 17,00$
3.	Формула, примененная для вычисления предельной погрешности определения площади земельного участка, с подставленными значениями и итоговые (вычисленные) значения	$3,5*0,20*\sqrt{(582,00)} = 17$
4.	Площадь земельного участка согласно сведениям Единого государственного реестра недвижимости (Ркад), м ²	573,00
5.	Оценка расхождения Р и Ркад ($P - P_{кад}$), м ²	9
6.	Предельный минимальный и максимальный размеры земельного участка ($P_{мин}$ и $P_{макс}$), м ²	$P_{мин} = —$ $P_{макс} = —$
7.	Кадастровый или иной государственный учетный номер (инвентарный) здания, сооружения, объекта незавершенного строительства, расположенного на земельном участке	—
8.	Вид (виды) разрешенного использования	Для индивидуального садоводства и огородничества
8.1.	Дополнительные сведения об использовании земельного участка	—
9.	Сведения о земельных участках (землях общего пользования, территории общего пользования), посредством которых обеспечивается доступ	—
10.	Иные сведения	—
4. Пояснения к сведениям об уточняемом земельном участке с кадастровым номером		67:18:0051301:68 :
1.	—	

1. Сведения о характерных точках границ уточняемого земельного участка с кадастровым номером

67:18:0051301:69

:

Система координат

МСК-67, зона 1

Зона №

1

Обоз- начение харак- терных точек границ	Координаты, м				Метод определения координат	Формулы, примененные для расчета средней квадратической погрешности определения координат характерных точек границ (Mt), с подставленными в такие формулы значениями и итоговые (вычисленные) значения Mt, м	Описание закрепления точки
	содержатся в Едином государственном реестре недвижимости		определены в результате выполнения комплексных кадастровых работ				
	X	Y	X	Y			
1	2	3	4	5	6	7	8
4	457 155,18	1 218 931,93	—	—	—	0,20	—
3	457 154,88	1 218 934,21	—	—			
12	457 154,94	1 218 945,78	—	—			
3	457 154,95	1 218 947,67	—	—			
4	457 153,93	1 218 951,33	—	—			
6	457 126,24	1 218 948,76	—	—			
5	457 127,90	1 218 928,41	—	—			
н578У	—	—	457 156,46	1 218 935,09			Закрепление отсутствует
н595У	—	—	457 155,41	1 218 945,86			
н579У	—	—	457 154,91	1 218 951,15			
н580У	—	—	457 126,60	1 218 948,48			
н576У	—	—	457 128,88	1 218 928,37			
н575У	—	—	457 154,37	1 218 930,91			
н574У	—	—	457 154,14	1 218 934,87			
4	457 155,18	1 218 931,93	—	—			

2. Сведения о частях границ уточняемого земельного участка с кадастровым номером

67:18:0051301:69

:

Обозначение части границ		Горизонтальное проложение (S), м	Описание прохождения части границ	Сведения о согласовании местоположения границ (согласовано/спорное)
от т.	до т.			
1	2	3	4	5
н578У	н595У	10,82	—	согласовано
н595У	н579У	5,31		
н579У	н580У	28,44		
н580У	н576У	20,24		

1	2	3	4	5
н576У	н575У	25,62	—	согласовано
н575У	н574У	3,97		
н574У	н578У	2,33		

3. Сведения о характеристиках уточняемого земельного участка с кадастровым номером 67:18:0051301:69 :

№ п/п	Наименование характеристики	Значение характеристики
1	2	3
1.	Адрес земельного участка	—
1.1.	Сведения о местоположении земельного участка (при отсутствии адреса) в структурированном в соответствии с федеральной информационной адресной системой виде	Российская Федерация, Смоленская область, Смоленский р-н, с.т."Источник" тер, уч 43
1.2.	Дополнительные сведения о местоположении земельного участка	—
2.	Площадь земельного участка ± величина погрешности определения (вычисления) площади ($P \pm \Delta P$), м²	$560 \pm 8,00$
3.	Формула, примененная для вычисления предельной погрешности определения площади земельного участка, с подставленными значениями и итоговые (вычисленные) значения	$3,5*0,10*\sqrt{(560,00)} = 8$
4.	Площадь земельного участка согласно сведениям Единого государственного реестра недвижимости (Ркад), м²	556,00
5.	Оценка расхождения Р и Ркад ($P - P_{кад}$), м²	4
6.	Предельный минимальный и максимальный размеры земельного участка ($P_{мин}$ и $P_{макс}$), м²	$P_{мин} = —$ $P_{макс} = —$
7.	Кадастровый или иной государственный учетный номер (инвентарный) здания, сооружения, объекта незавершенного строительства, расположенного на земельном участке	—
8.	Вид (виды) разрешенного использования	Для индивидуального садоводства и огородничества
8.1.	Дополнительные сведения об использовании земельного участка	—
9.	Сведения о земельных участках (землях общего пользования, территории общего пользования), посредством которых обеспечивается доступ	—
10.	Иные сведения	—

4. Пояснения к сведениям об уточняемом земельном участке с кадастровым номером 67:18:0051301:69 :

1.	—
----	---

1. Сведения о характерных точках границ уточняемого земельного участка с кадастровым номером67:18:0051301:71:

Система координатМСК-67, зона 1Зона №1

Обоз- начение харак- терных точек границ	Координаты, м				Метод определения координат	Формулы, примененные для расчета средней квадратической погрешности определения координат характерных точек границ (Mt), с подставленными в такие формулы значениями и итоговые (вычисленные) значения Mt, м	Описание закрепления точки
	содержатся в Едином государственном реестре недвижимости		определены в результате выполнения комплексных кадастровых работ				
	X	Y	X	Y			
1	2	3	4	5	6	7	8
1	457 155,85	1 218 947,97	—	—	—	0,20	—
2	457 154,30	1 218 953,17	—	—			
3	457 151,53	1 218 971,34	—	—			
7	457 124,18	1 218 968,70	—	—			Закрепление отсутствует
6	457 126,24	1 218 948,76	—	—			
4	457 153,93	1 218 951,33	—	—			—
3	457 154,95	1 218 947,67	—	—			
н579У	—	—	457 154,91	1 218 951,15			
н581У	—	—	457 152,49	1 218 970,99			
н582У	—	—	457 124,31	1 218 968,58			
н580У	—	—	457 126,60	1 218 948,48			
1	457 155,85	1 218 947,97	—	—			

2. Сведения о частях границ уточняемого земельного участка с кадастровым номером67:18:0051301:71:

Обозначение части границ		Горизонтальное проложение (S), м	Описание прохождения части границ	Сведения о согласовании местоположения границ (согласовано/спорное)
от т.	до т.			
1	2	3	4	5
н579У	н581У	19,99	—	согласовано
н581У	н582У	28,28		
н582У	н580У	20,23		
н580У	н579У	28,44		

3. Сведения о характеристиках уточняемого земельного участка с кадастровым номером67:18:0051301:71:

№ п/п	Наименование характеристики	Значение характеристики
1	2	3

1	2	3
1.	Адрес земельного участка	—
1.1.	Сведения о местоположении земельного участка (при отсутствии адреса) в структурированном в соответствии с федеральной информационной адресной системой виде	Российская Федерация, Смоленская область, Смоленский р-н, с.н.т."Источник" тер
1.2.	Дополнительные сведения о местоположении земельного участка	—
2.	Площадь земельного участка \pm величина погрешности определения (вычисления) площади ($P \pm \Delta P$), м ²	$570 \pm 8,00$
3.	Формула, примененная для вычисления предельной погрешности определения площади земельного участка, с подставленными значениями и итоговые (вычисленные) значения	$3,5*0,10*\sqrt{(570,00)} = 8$
4.	Площадь земельного участка согласно сведениям Единого государственного реестра недвижимости (Ркад), м ²	566,00
5.	Оценка расхождения Р и Ркад ($P - P_{кад}$), м ²	4
6.	Предельный минимальный и максимальный размеры земельного участка (Рмин и Рмакс), м ²	Рмин = — Рмакс = —
7.	Кадастровый или иной государственный учетный номер (инвентарный) здания, сооружения, объекта незавершенного строительства, расположенного на земельном участке	67:18:0051301:159
8.	Вид (виды) разрешенного использования	Для индивидуального садоводства и огородничества
8.1.	Дополнительные сведения об использовании земельного участка	—
9.	Сведения о земельных участках (землях общего пользования, территории общего пользования), посредством которых обеспечивается доступ	—
10.	Иные сведения	—
4. Пояснения к сведениям об уточняемом земельном участке с кадастровым номером		67:18:0051301:71 :
1.	—	

1. Сведения о характерных точках границ уточняемого земельного участка с кадастровым номером67:18:0051301:72:

Система координатМСК-67, зона 1Зона №1

Обоз- начение харак- терных точек границ	Координаты, м				Метод определения координат	Формулы, примененные для расчета средней квадратической погрешности определения координат характерных точек границ (Mt), с подставленными в такие формулы значениями и итоговые (вычисленные) значения Mt, м	Описание закрепления точки
	содержатся в Едином государственном реестре недвижимости		определены в результате выполнения комплексных кадастровых работ				
	X	Y	X	Y			
1	2	3	4	5	6	7	8
3	457 151,53	1 218 971,34	—	—	—	0,20	—
1	457 149,64	1 218 991,11	—	—			Закрепление отсутствует
4	457 122,56	1 218 989,07	—	—			
7	457 124,18	1 218 968,70	—	—			—
н581У	—	—	457 152,49	1 218 970,99			
н583У	—	—	457 150,46	1 218 991,02			
н584У	—	—	457 122,72	1 218 989,00			
н582У	—	—	457 124,31	1 218 968,58			
3	457 151,53	1 218 971,34	—	—			

2. Сведения о частях границ уточняемого земельного участка с кадастровым номером67:18:0051301:72:

Обозначение части границ		Горизонтальное проложение (S), м	Описание прохождения части границ	Сведения о согласовании местоположения границ (согласовано/спорное)
от т.	до т.			
1	2	3	4	5
н581У	н583У	20,13	—	согласовано
н583У	н584У	27,81		
н584У	н582У	20,48		
н582У	н581У	28,28		

3. Сведения о характеристиках уточняемого земельного участка с кадастровым номером67:18:0051301:72:

№ п/п	Наименование характеристики	Значение характеристики
1	2	3

1	2	3
1.	Адрес земельного участка	—
1.1.	Сведения о местоположении земельного участка (при отсутствии адреса) в структурированном в соответствии с федеральной информационной адресной системой виде	Российская Федерация, Смоленская область, Смоленский р-н, с.т."Источник" тер, кв уч. №47
1.2.	Дополнительные сведения о местоположении земельного участка	—
2.	Площадь земельного участка \pm величина погрешности определения (вычисления) площади ($P \pm \Delta P$), м ²	$570 \pm 17,00$
3.	Формула, примененная для вычисления предельной погрешности определения площади земельного участка, с подставленными значениями и итоговые (вычисленные) значения	$3,5*0,20*\sqrt{(570,00)} = 17$
4.	Площадь земельного участка согласно сведениям Единого государственного реестра недвижимости (Ркад), м ²	550,00
5.	Оценка расхождения Р и Ркад ($P - P_{кад}$), м ²	20
6.	Предельный минимальный и максимальный размеры земельного участка ($P_{мин}$ и $P_{макс}$), м ²	$P_{мин} = —$ $P_{макс} = —$
7.	Кадастровый или иной государственный учетный номер (инвентарный) здания, сооружения, объекта незавершенного строительства, расположенного на земельном участке	67:18:0051301:279
8.	Вид (виды) разрешенного использования	Для индивидуального садоводства и огородничества
8.1.	Дополнительные сведения об использовании земельного участка	—
9.	Сведения о земельных участках (землях общего пользования, территории общего пользования), посредством которых обеспечивается доступ	—
10.	Иные сведения	—
4. Пояснения к сведениям об уточняемом земельном участке с кадастровым номером		67:18:0051301:72 :
1.	—	

1. Сведения о характерных точках границ уточняемого земельного участка с кадастровым номером67:18:0051301:74:

Система координатМСК-67, зона 1Зона №1

Обоз- начение харак- терных точек границ	Координаты, м				Метод определения координат	Формулы, примененные для расчета средней квадратической погрешности определения координат характерных точек границ (Mt), с подставленными в такие формулы значениями и итоговые (вычисленные) значения Mt, м	Описание закрепления точки
	содержатся в Едином государственном реестре недвижимости		определены в результате выполнения комплексных кадастровых работ				
	X	Y	X	Y			
1	2	3	4	5	6	7	8
120	456 938,32	1 218 930,10	—	—	—	0,20	Временный межевой знак
121	456 937,58	1 218 940,44	—	—			Долговременный межевой знак
122	456 936,40	1 218 949,66	—	—			Временный межевой знак
1	456 908,95	1 218 947,01	—	—			
1	456 910,53	1 218 927,17	—	—			
6	456 922,24	1 218 928,50	—	—			—
н485У	—	—	456 940,24	1 218 930,41			
н484У	—	—	456 938,52	1 218 949,03			
н470У	—	—	456 909,45	1 218 947,06			
н467У	—	—	456 911,47	1 218 927,03			
120	456 938,32	1 218 930,10	—	—			Временный межевой знак

2. Сведения о частях границ уточняемого земельного участка с кадастровым номером67:18:0051301:74:

Обозначение части границ		Горизонтальное проложение (S), м	Описание прохождения части границ	Сведения о согласовании местоположения границ (согласовано/спорное)
от т.	до т.			
1	2	3	4	5
н485У	н484У	18,70	—	согласовано
н484У	н470У	29,14		
н470У	н467У	20,13		
н467У	н485У	28,97		

3. Сведения о характеристиках уточняемого земельного участка с кадастровым номером67:18:0051301:74:

№ п/п	Наименование характеристики	Значение характеристики
1	2	3

1	2	3
1.	Адрес земельного участка	—
1.1.	Сведения о местоположении земельного участка (при отсутствии адреса) в структурированном в соответствии с федеральной информационной адресной системой виде	Российская Федерация, Смоленская область, Смоленский р-н, Источник снт, земельный участок 50
1.2.	Дополнительные сведения о местоположении земельного участка	—
2.	Площадь земельного участка \pm величина погрешности определения (вычисления) площади ($P \pm \Delta P$), м ²	$564 \pm 17,00$
3.	Формула, примененная для вычисления предельной погрешности определения площади земельного участка, с подставленными значениями и итоговые (вычисленные) значения	$3,5*0,20*\sqrt{(564,00)} = 17$
4.	Площадь земельного участка согласно сведениям Единого государственного реестра недвижимости (Ркад), м ²	550,00
5.	Оценка расхождения Р и Ркад ($P - P_{кад}$), м ²	14
6.	Предельный минимальный и максимальный размеры земельного участка (Рмин и Рмакс), м ²	Рмин = — Рмакс = —
7.	Кадастровый или иной государственный учетный номер (инвентарный) здания, сооружения, объекта незавершенного строительства, расположенного на земельном участке	—
8.	Вид (виды) разрешенного использования	для индивидуального садоводства и огородничества
8.1.	Дополнительные сведения об использовании земельного участка	—
9.	Сведения о земельных участках (землях общего пользования, территории общего пользования), посредством которых обеспечивается доступ	—
10.	Иные сведения	—
4. Пояснения к сведениям об уточняемом земельном участке с кадастровым номером		67:18:0051301:74 :
1.	—	

1. Сведения о характерных точках границ уточняемого земельного участка с кадастровым номером						67:18:0051301:76		:
Система координат				МСК-67, зона 1		Зона № 1		
Обоз- начение харак- терных точек границ	Координаты, м				Метод определения координат	Формулы, примененные для расчета средней квадратической погрешности определения координат характерных точек границ (Mt), с подставленными в такие формулы значениями и итоговые (вычисленные) значения Mt, м	Описание закрепления точки	
	содержатся в Едином государственном реестре недвижимости		определены в результате выполнения комплексных кадастровых работ					
	X	Y	X	Y				
1	2	3	4	5	6	7	8	
122	456 936,40	1 218 949,66	—	—	—	0,20	Долговременный межевой знак	
1	456 934,74	1 218 969,95	—	—				
5	456 907,43	1 218 967,18	—	—				
3	456 908,26	1 218 958,72	—	—				
2	456 908,93	1 218 947,03	—	—				
н484У	—	—	456 938,52	1 218 949,03			—	
н482У	—	—	456 936,19	1 218 969,82				
н483У	—	—	456 908,34	1 218 966,32				
н472У	—	—	456 908,46	1 218 965,06				
н470У	—	—	456 909,45	1 218 947,06				
122	456 936,40	1 218 949,66	—	—			Долговременный межевой знак	
2. Сведения о частях границ уточняемого земельного участка с кадастровым номером							67:18:0051301:76	
Обозначение части границ		Горизонтальное проложение (S), м	Описание прохождения части границ		Сведения о согласовании местоположения границ (согласовано/спорное)			
от т.	до т.							
1	2	3	4		5			
н484У	н482У	20,92	—		согласовано			
н482У	н483У	28,07						
н483У	н472У	1,27						

1	2	3	4	5
н472У	н470У	18,03	—	согласовано
н470У	н484У	29,14		
3. Сведения о характеристиках уточняемого земельного участка с кадастровым номером			67:18:0051301:76 :	
№ п/п	Наименование характеристики		Значение характеристики	
1	2		3	
1.	Адрес земельного участка		—	
1.1.	Сведения о местоположении земельного участка (при отсутствии адреса) в структурированном в соответствии с федеральной информационной адресной системой виде		Российская Федерация, Смоленская область, Смоленский р-н, с.н.т."Источник" тер	
1.2.	Дополнительные сведения о местоположении земельного участка		—	
2.	Площадь земельного участка ± величина погрешности определения (вычисления) площади (Р ± ΔР), м²		574 ± 17,00	
3.	Формула, примененная для вычисления предельной погрешности определения площади земельного участка, с подставленными значениями и итоговые (вычисленные) значения		3,5*0,20*√(574,00) = 17	
4.	Площадь земельного участка согласно сведениям Единого государственного реестра недвижимости (Ркад), м²		556,00	
5.	Оценка расхождения Р и Ркад (Р - Ркад), м²		18	
6.	Предельный минимальный и максимальный размеры земельного участка (Рмин и Рмакс), м²		Рмин = — Рмакс = —	
7.	Кадастровый или иной государственный учетный номер (инвентарный) здания, сооружения, объекта незавершенного строительства, расположенного на земельном участке		—	
8.	Вид (виды) разрешенного использования		садоводство	
8.1.	Дополнительные сведения об использовании земельного участка		—	
9.	Сведения о земельных участках (землях общего пользования, территории общего пользования), посредством которых обеспечивается доступ		—	
10.	Иные сведения		—	
4. Пояснения к сведениям об уточняемом земельном участке с кадастровым номером			67:18:0051301:76 :	
1.	—			

1. Сведения о характерных точках границ уточняемого земельного участка с кадастровым номером

67:18:0051301:77

:

Система координат

МСК-67, зона 1

Зона №

1

Обоз- начение харак- терных точек границ	Координаты, м				Метод определения координат	Формулы, примененные для расчета средней квадратической погрешности определения координат характерных точек границ (Mt), с подставленными в такие формулы значениями и итоговые (вычисленные) значения Mt, м	Описание закрепления точки
	содержатся в Едином государственном реестре недвижимости		определены в результате выполнения комплексных кадастровых работ				
	X	Y	X	Y			
1	2	3	4	5	6	7	8
1	457 211,95	1 219 017,19	—	—	—	0,20	—
21	457 209,72	1 219 038,05	—	—			Закрепление отсутствует
20	457 179,79	1 219 034,52	—	—			
19	457 181,58	1 219 014,46	—	—			
н615У	—	—	457 212,05	1 219 016,80			
н618У	—	—	457 210,83	1 219 037,45			
н619У	—	—	457 179,98	1 219 034,32			
н616У	—	—	457 181,01	1 219 014,05			—
1	457 211,95	1 219 017,19	—	—			

2. Сведения о частях границ уточняемого земельного участка с кадастровым номером

67:18:0051301:77

:

Обозначение части границ		Горизонтальное проложение (S), м	Описание прохождения части границ	Сведения о согласовании местоположения границ (согласовано/спорное)
от т.	до т.			
1	2	3	4	5
н615У	н618У	20,69	—	согласовано
н618У	н619У	31,01		
н619У	н616У	20,30		
н616У	н615У	31,16		

3. Сведения о характеристиках уточняемого земельного участка с кадастровым номером

67:18:0051301:77

:

№ п/п	Наименование характеристики	Значение характеристики
1	2	3

1	2	3
1.	Адрес земельного участка	—
1.1.	Сведения о местоположении земельного участка (при отсутствии адреса) в структурированном в соответствии с федеральной информационной адресной системой виде	Российская Федерация, Смоленская область, Смоленский р-н, с.н.т."Источник" снт, уч 54
1.2.	Дополнительные сведения о местоположении земельного участка	—
2.	Площадь земельного участка \pm величина погрешности определения (вычисления) площади ($P \pm \Delta P$), м ²	$636 \pm 18,00$
3.	Формула, примененная для вычисления предельной погрешности определения площади земельного участка, с подставленными значениями и итоговые (вычисленные) значения	$3,5*0,20*\sqrt{(636,00)} = 18$
4.	Площадь земельного участка согласно сведениям Единого государственного реестра недвижимости (Ркад), м ²	623,00
5.	Оценка расхождения Р и Ркад ($P - P_{кад}$), м ²	13
6.	Предельный минимальный и максимальный размеры земельного участка (Рмин и Рмакс), м ²	Рмин = — Рмакс = —
7.	Кадастровый или иной государственный учетный номер (инвентарный) здания, сооружения, объекта незавершенного строительства, расположенного на земельном участке	67:18:0051301:156
8.	Вид (виды) разрешенного использования	садоводство
8.1.	Дополнительные сведения об использовании земельного участка	—
9.	Сведения о земельных участках (землях общего пользования, территории общего пользования), посредством которых обеспечивается доступ	—
10.	Иные сведения	—
4. Пояснения к сведениям об уточняемом земельном участке с кадастровым номером		67:18:0051301:77 :
1.	—	

1. Сведения о характерных точках границ уточняемого земельного участка с кадастровым номером67:18:0051301:79:

Система координатМСК-67, зона 1Зона №1

Обоз- начение харак- терных точек границ	Координаты, м				Метод определения координат	Формулы, примененные для расчета средней квадратической погрешности определения координат характерных точек границ (Mt), с подставленными в такие формулы значениями и итоговые (вычисленные) значения Mt, м	Описание закрепления точки
	содержатся в Едином государственном реестре недвижимости		определены в результате выполнения комплексных кадастровых работ				
	X	Y	X	Y			
1	2	3	4	5	6	7	8
1	457 213,49	1 218 997,04	—	—	—	0,20	—
1	457 211,95	1 219 017,19	—	—			Закрепление отсутствует
19	457 181,58	1 219 014,46	—	—			
18	457 183,46	1 218 994,47	—	—			—
н613У	—	—	457 213,26	1 218 996,46			
н615У	—	—	457 212,05	1 219 016,80			
н616У	—	—	457 181,01	1 219 014,05			
н617У	—	—	457 182,31	1 218 993,90			
н614У	—	—	457 183,91	1 218 994,02			—
1	457 213,49	1 218 997,04	—	—			

2. Сведения о частях границ уточняемого земельного участка с кадастровым номером67:18:0051301:79:

Обозначение части границ		Горизонтальное проложение (S), м	Описание прохождения части границ	Сведения о согласовании местоположения границ (согласовано/спорное)
от т.	до т.			
1	2	3	4	5
н613У	н615У	20,38	—	согласовано
н615У	н616У	31,16		
н616У	н617У	20,19		
н617У	н614У	1,60		
н614У	н613У	29,45		

3. Сведения о характеристиках уточняемого земельного участка с кадастровым номером67:18:0051301:79:

№ п/п	Наименование характеристики	Значение характеристики
1	2	3

1	2	3
1.	Адрес земельного участка	—
1.1.	Сведения о местоположении земельного участка (при отсутствии адреса) в структурированном в соответствии с федеральной информационной адресной системой виде	Российская Федерация, Смоленская область, Смоленский р-н, Источник снт
1.2.	Дополнительные сведения о местоположении земельного участка	—
2.	Площадь земельного участка \pm величина погрешности определения (вычисления) площади ($P \pm \Delta P$), м ²	$631 \pm 18,00$
3.	Формула, примененная для вычисления предельной погрешности определения площади земельного участка, с подставленными значениями и итоговые (вычисленные) значения	$3,5*0,20*\sqrt{(631,00)} = 18$
4.	Площадь земельного участка согласно сведениям Единого государственного реестра недвижимости (Ркад), м ²	611,00
5.	Оценка расхождения Р и Ркад ($P - P_{кад}$), м ²	20
6.	Предельный минимальный и максимальный размеры земельного участка ($P_{мин}$ и $P_{макс}$), м ²	$P_{мин} = —$ $P_{макс} = —$
7.	Кадастровый или иной государственный учетный номер (инвентарный) здания, сооружения, объекта незавершенного строительства, расположенного на земельном участке	67:18:0051301:158
8.	Вид (виды) разрешенного использования	для индивидуального садоводства и огородничества
8.1.	Дополнительные сведения об использовании земельного участка	—
9.	Сведения о земельных участках (землях общего пользования, территории общего пользования), посредством которых обеспечивается доступ	—
10.	Иные сведения	—
4. Пояснения к сведениям об уточняемом земельном участке с кадастровым номером		67:18:0051301:79 :
1.	—	

1. Сведения о характерных точках границ уточняемого земельного участка с кадастровым номером

67:18:0051301:80

:

Система координат

МСК-67, зона 1

Зона №

1

Обоз- начение харак- терных точек границ	Координаты, м				Метод определения координат	Формулы, примененные для расчета средней квадратической погрешности определения координат характерных точек границ (Mt), с подставленными в такие формулы значениями и итоговые (вычисленные) значения Mt, м	Описание закрепления точки
	содержатся в Едином государственном реестре недвижимости		определены в результате выполнения комплексных кадастровых работ				
	X	Y	X	Y			
1	2	3	4	5	6	7	8
2	457 215,28	1 218 976,35	—	—	—	0,20	—
1	457 215,07	1 218 977,09	—	—			
1	457 213,49	1 218 997,04	—	—			
18	457 183,46	1 218 994,47	—	—			Закрепление отсутствует
17	457 185,05	1 218 974,30	—	—			
4	457 185,59	1 218 967,54	—	—			
3	457 199,13	1 218 968,83	—	—			Столб забора
н599У	—	—	457 199,79	1 218 968,47			
н610У	—	—	457 214,90	1 218 976,78			—
н613У	—	—	457 213,26	1 218 996,46			
н614У	—	—	457 183,91	1 218 994,02			
н600У	—	—	457 185,87	1 218 966,87			
2	457 215,28	1 218 976,35	—	—			

2. Сведения о частях границ уточняемого земельного участка с кадастровым номером

67:18:0051301:80

:

Обозначение части границ		Горизонтальное проложение (S), м	Описание прохождения части границ	Сведения о согласовании местоположения границ (согласовано/спорное)
от т.	до т.			
1	2	3	4	5
н599У	н610У	17,24	—	согласовано
н610У	н613У	19,75		
н613У	н614У	29,45		
н614У	н600У	27,22		
н600У	н599У	14,01		

3. Сведения о характеристиках уточняемого земельного участка с кадастровым номером 67:18:0051301:80 :		
№ п/п	Наименование характеристики	Значение характеристики
1	2	3
1.	Адрес земельного участка	—
1.1.	Сведения о местоположении земельного участка (при отсутствии адреса) в структурированном в соответствии с федеральной информационной адресной системой виде	Российская Федерация, Смоленская область, Смоленский р-н, с.н.т."Источник" снт, уч 58
1.2.	Дополнительные сведения о местоположении земельного участка	—
2.	Площадь земельного участка \pm величина погрешности определения (вычисления) площади ($P \pm \Delta P$), м ²	$740 \pm 10,00$
3.	Формула, примененная для вычисления предельной погрешности определения площади земельного участка, с подставленными значениями и итоговые (вычисленные) значения	$3,5*0,10*\sqrt{(740,00)} = 10$
4.	Площадь земельного участка согласно сведениям Единого государственного реестра недвижимости (Ркад), м ²	761,00
5.	Оценка расхождения Р и Ркад ($P - P_{кад}$), м ²	21
6.	Предельный минимальный и максимальный размеры земельного участка (Рмин и Рмакс), м ²	Рмин = — Рмакс = —
7.	Кадастровый или иной государственный учетный номер (инвентарный) здания, сооружения, объекта незавершенного строительства, расположенного на земельном участке	67:18:0051301:157
8.	Вид (виды) разрешенного использования	для индивидуального садоводства и огородничества
8.1.	Дополнительные сведения об использовании земельного участка	—
9.	Сведения о земельных участках (землях общего пользования, территории общего пользования), посредством которых обеспечивается доступ	—
10.	Иные сведения	—
4. Пояснения к сведениям об уточняемом земельном участке с кадастровым номером 67:18:0051301:80 :		
1.	—	

1. Сведения о характерных точках границ уточняемого земельного участка с кадастровым номером

67:18:0051301:81

:

Система координат

МСК-67, зона 1

Зона №

1

Обоз- начение харак- терных точек границ	Координаты, м				Метод определения координат	Формулы, примененные для расчета средней квадратической погрешности определения координат характерных точек границ (Mt), с подставленными в такие формулы значениями и итоговые (вычисленные) значения Mt, м	Описание закрепления точки
	содержатся в Едином государственном реестре недвижимости		определены в результате выполнения комплексных кадастровых работ				
	X	Y	X	Y			
1	2	3	4	5	6	7	8
10	457 182,12	1 218 948,33	—	—	—	0,20	—
1	457 178,99	1 218 973,64	—	—			Закрепление отсутствует
3	457 151,53	1 218 971,34	—	—			
2	457 154,30	1 218 953,17	—	—			
1	457 155,85	1 218 947,97	—	—			
11	457 156,37	1 218 945,91	—	—			
н594У	—	—	457 183,38	1 218 949,02			
н593У	—	—	457 180,30	1 218 973,59			
н581У	—	—	457 152,49	1 218 970,99			
н579У	—	—	457 154,91	1 218 951,15			
н595У	—	—	457 155,41	1 218 945,86			
10	457 182,12	1 218 948,33	—	—			

2. Сведения о частях границ уточняемого земельного участка с кадастровым номером

67:18:0051301:81

:

Обозначение части границ		Горизонтальное проложение (S), м	Описание прохождения части границ	Сведения о согласовании местоположения границ (согласовано/спорное)
от т.	до т.			
1	2	3	4	5
н594У	н593У	24,76	—	согласовано
н593У	н581У	27,93		
н581У	н579У	19,99		
н579У	н595У	5,31		
н595У	н594У	28,15		

3. Сведения о характеристиках уточняемого земельного участка с кадастровым номером

67:18:0051301:81

:

№ п/п	Наименование характеристики	Значение характеристики
-------	-----------------------------	-------------------------

1	2	3
1.	Адрес земельного участка	—
1.1.	Сведения о местоположении земельного участка (при отсутствии адреса) в структурированном в соответствии с федеральной информационной адресной системой виде	Российская Федерация, Смоленская область, Смоленский р-н, с.н.т."Источник" тер
1.2.	Дополнительные сведения о местоположении земельного участка	—
2.	Площадь земельного участка \pm величина погрешности определения (вычисления) площади ($P \pm \Delta P$), м ²	$700 \pm 9,00$
3.	Формула, примененная для вычисления предельной погрешности определения площади земельного участка, с подставленными значениями и итоговые (вычисленные) значения	$3,5*0,10*\sqrt{(700,00)} = 9$
4.	Площадь земельного участка согласно сведениям Единого государственного реестра недвижимости (Ркад), м ²	693,00
5.	Оценка расхождения Р и Ркад ($P - P_{кад}$), м ²	7
6.	Предельный минимальный и максимальный размеры земельного участка (Рмин и Рмакс), м ²	Рмин = — Рмакс = —
7.	Кадастровый или иной государственный учетный номер (инвентарный) здания, сооружения, объекта незавершенного строительства, расположенного на земельном участке	—
8.	Вид (виды) разрешенного использования	садоводство
8.1.	Дополнительные сведения об использовании земельного участка	—
9.	Сведения о земельных участках (землях общего пользования, территории общего пользования), посредством которых обеспечивается доступ	—
10.	Иные сведения	—
4. Пояснения к сведениям об уточняемом земельном участке с кадастровым номером		67:18:0051301:81 :
1.	—	

1. Сведения о характерных точках границ уточняемого земельного участка с кадастровым номером67:18:0051301:82:

Система координатМСК-67, зона 1Зона №1

Обоз- начение харак- терных точек границ	Координаты, м				Метод определения координат	Формулы, примененные для расчета средней квадратической погрешности определения координат характерных точек границ (Mt), с подставленными в такие формулы значениями и итоговые (вычисленные) значения Mt, м	Описание закрепления точки
	содержатся в Едином государственном реестре недвижимости		определены в результате выполнения комплексных кадастровых работ				
	X	Y	X	Y			
1	2	3	4	5	6	7	8
1	457 247,78	1 219 000,86	—	—	—	0,20	—
2	457 244,17	1 219 012,44	—	—			
3	457 244,02	1 219 020,88	—	—			
1	457 211,95	1 219 017,19	—	—			
1	457 213,49	1 218 997,04	—	—			
н624У	—	—	457 247,27	1 218 999,95			
н625У	—	—	457 244,90	1 219 020,99			
н620У	—	—	457 243,61	1 219 020,90			
н615У	—	—	457 212,05	1 219 016,80			
н613У	—	—	457 213,26	1 218 996,46			
1	457 247,78	1 219 000,86	—	—			

2. Сведения о частях границ уточняемого земельного участка с кадастровым номером67:18:0051301:82:

Обозначение части границ		Горизонтальное проложение (S), м	Описание прохождения части границ	Сведения о согласовании местоположения границ (согласовано/спорное)
от т.	до т.			
1	2	3	4	5
н624У	н625У	21,17	—	согласовано
н625У	н620У	1,29		
н620У	н615У	31,83		
н615У	н613У	20,38		
н613У	н624У	34,19		

3. Сведения о характеристиках уточняемого земельного участка с кадастровым номером67:18:0051301:82:

№ п/п	Наименование характеристики	Значение характеристики
1	2	3

1	2	3
1.	Адрес земельного участка	—
1.1.	Сведения о местоположении земельного участка (при отсутствии адреса) в структурированном в соответствии с федеральной информационной адресной системой виде	Российская Федерация, Смоленская область, Смоленский р-н, с.н.т."Источник" тер
1.2.	Дополнительные сведения о местоположении земельного участка	—
2.	Площадь земельного участка \pm величина погрешности определения (вычисления) площади ($P \pm \Delta P$), м ²	$700 \pm 9,00$
3.	Формула, примененная для вычисления предельной погрешности определения площади земельного участка, с подставленными значениями и итоговые (вычисленные) значения	$3,5*0,10*\sqrt{(700,00)} = 9$
4.	Площадь земельного участка согласно сведениям Единого государственного реестра недвижимости (Ркад), м ²	662,00
5.	Оценка расхождения Р и Ркад ($P - P_{кад}$), м ²	38
6.	Предельный минимальный и максимальный размеры земельного участка (Рмин и Рмакс), м ²	Рмин = — Рмакс = —
7.	Кадастровый или иной государственный учетный номер (инвентарный) здания, сооружения, объекта незавершенного строительства, расположенного на земельном участке	67:18:0051301:160
8.	Вид (виды) разрешенного использования	Для индивидуального садоводства и огородничества
8.1.	Дополнительные сведения об использовании земельного участка	—
9.	Сведения о земельных участках (землях общего пользования, территории общего пользования), посредством которых обеспечивается доступ	—
10.	Иные сведения	—
4. Пояснения к сведениям об уточняемом земельном участке с кадастровым номером		67:18:0051301:82 :
1.	—	

1. Сведения о характерных точках границ уточняемого земельного участка с кадастровым номером67:18:0051301:84:

Система координатМСК-67, зона 1Зона №1

Обоз- начение харак- терных точек границ	Координаты, м				Метод определения координат	Формулы, примененные для расчета средней квадратической погрешности определения координат характерных точек границ (Mt), с подставленными в такие формулы значениями и итоговые (вычисленные) значения Mt, м	Описание закрепления точки
	содержатся в Едином государственном реестре недвижимости		определены в результате выполнения комплексных кадастровых работ				
	X	Y	X	Y			
1	2	3	4	5	6	7	8
1	457 245,28	1 219 046,89	—	—	—	0,20	—
2	457 245,40	1 219 056,38	—	—			
3	457 235,38	1 219 104,55	—	—			
4	457 226,46	1 219 106,94	—	—			
5	457 223,59	1 219 106,51	—	—			
6	457 217,61	1 219 103,31	—	—			
7	457 228,58	1 219 045,12	—	—			
н738У	—	—	457 247,49	1 219 047,11			
н739У	—	—	457 234,59	1 219 108,02			
н736У	—	—	457 218,38	1 219 103,63			
н735У	—	—	457 228,46	1 219 044,11			
1	457 245,28	1 219 046,89	—	—			

2. Сведения о частях границ уточняемого земельного участка с кадастровым номером67:18:0051301:84:

Обозначение части границ		Горизонтальное проложение (S), м	Описание прохождения части границ	Сведения о согласовании местоположения границ (согласовано/спорное)
от т.	до т.			
1	2	3	4	5
н738У	н739У	62,26	—	согласовано
н739У	н736У	16,79		
н736У	н735У	60,37		
н735У	н738У	19,27		

3. Сведения о характеристиках уточняемого земельного участка с кадастровым номером67:18:0051301:84:

№ п/п	Наименование характеристики	Значение характеристики
1	2	3

1	2	3
1.	Адрес земельного участка	—
1.1.	Сведения о местоположении земельного участка (при отсутствии адреса) в структурированном в соответствии с федеральной информационной адресной системой виде	Российская Федерация, Смоленская область, Смоленский р-н
1.2.	Дополнительные сведения о местоположении земельного участка	—
2.	Площадь земельного участка \pm величина погрешности определения (вычисления) площади ($P \pm \Delta P$), м ²	$1\,103 \pm 12,00$
3.	Формула, примененная для вычисления предельной погрешности определения площади земельного участка, с подставленными значениями и итоговые (вычисленные) значения	$3,5 \cdot 0,10 \cdot \sqrt{(1\,103,00)} = 12$
4.	Площадь земельного участка согласно сведениям Единого государственного реестра недвижимости (Ркад), м ²	1 095,00
5.	Оценка расхождения P и $R_{кад}$ ($P - R_{кад}$), м ²	8
6.	Предельный минимальный и максимальный размеры земельного участка ($R_{мин}$ и $R_{макс}$), м ²	$R_{мин} = \text{—}$ $R_{макс} = \text{—}$
7.	Кадастровый или иной государственный учетный номер (инвентарный) здания, сооружения, объекта незавершенного строительства, расположенного на земельном участке	—
8.	Вид (виды) разрешенного использования	Для индивидуального садоводства и огородничества
8.1.	Дополнительные сведения об использовании земельного участка	—
9.	Сведения о земельных участках (землях общего пользования, территории общего пользования), посредством которых обеспечивается доступ	—
10.	Иные сведения	—
4. Пояснения к сведениям об уточняемом земельном участке с кадастровым номером		67:18:0051301:84 :
1.	—	

1. Сведения о характерных точках границ уточняемого земельного участка с кадастровым номером67:18:0051301:85:

Система координатМСК-67, зона 1Зона №1

Обоз- начение харак- терных точек границ	Координаты, м				Метод определения координат	Формулы, примененные для расчета средней квадратической погрешности определения координат характерных точек границ (Mt), с подставленными в такие формулы значениями и итоговые (вычисленные) значения Mt, м	Описание закрепления точки
	содержатся в Едином государственном реестре недвижимости		определены в результате выполнения комплексных кадастровых работ				
	X	Y	X	Y			
1	2	3	4	5	6	7	8
7	457 228,58	1 219 045,12	—	—	—	0,20	—
6	457 217,61	1 219 103,31	—	—			
2	457 201,88	1 219 095,21	—	—			
1	457 211,68	1 219 043,34	—	—			
н735У	—	—	457 228,46	1 219 044,11			
н736У	—	—	457 218,38	1 219 103,63			
н737У	—	—	457 201,19	1 219 098,46			
н733У	—	—	457 201,71	1 219 096,07			
н732У	—	—	457 211,35	1 219 042,68			
7	457 228,58	1 219 045,12	—	—			

2. Сведения о частях границ уточняемого земельного участка с кадастровым номером67:18:0051301:85:

Обозначение части границ		Горизонтальное проложение (S), м	Описание прохождения части границ	Сведения о согласовании местоположения границ (согласовано/спорное)
от т.	до т.			
1	2	3	4	5
н735У	н736У	60,37	—	согласовано
н736У	н737У	17,95		
н737У	н733У	2,45		
н733У	н732У	54,25		
н732У	н735У	17,17		

3. Сведения о характеристиках уточняемого земельного участка с кадастровым номером67:18:0051301:85:

№ п/п	Наименование характеристики	Значение характеристики
1	2	3

1	2	3
1.	Адрес земельного участка	—
1.1.	Сведения о местоположении земельного участка (при отсутствии адреса) в структурированном в соответствии с федеральной информационной адресной системой виде	Российская Федерация, Смоленская область, Смоленский р-н, с.н.т."Источник" тер
1.2.	Дополнительные сведения о местоположении земельного участка	—
2.	Площадь земельного участка \pm величина погрешности определения (вычисления) площади ($P \pm \Delta P$), м ²	$1\,020 \pm 22,00$
3.	Формула, примененная для вычисления предельной погрешности определения площади земельного участка, с подставленными значениями и итоговые (вычисленные) значения	$3,5*0,20*\sqrt{(1\,020,00)} = 22$
4.	Площадь земельного участка согласно сведениям Единого государственного реестра недвижимости (Ркад), м ²	949,00
5.	Оценка расхождения Р и Ркад ($P - P_{кад}$), м ²	71
6.	Предельный минимальный и максимальный размеры земельного участка (Рмин и Рмакс), м ²	Рмин = — Рмакс = —
7.	Кадастровый или иной государственный учетный номер (инвентарный) здания, сооружения, объекта незавершенного строительства, расположенного на земельном участке	—
8.	Вид (виды) разрешенного использования	для индивидуального садоводства и огородничества
8.1.	Дополнительные сведения об использовании земельного участка	—
9.	Сведения о земельных участках (землях общего пользования, территории общего пользования), посредством которых обеспечивается доступ	—
10.	Иные сведения	—
4. Пояснения к сведениям об уточняемом земельном участке с кадастровым номером		67:18:0051301:85 :
1.	—	

1. Сведения о характерных точках границ уточняемого земельного участка с кадастровым номером

67:18:0051301:86

:

Система координат

МСК-67, зона 1

Зона №

1

Обоз- начение харак- терных точек границ	Координаты, м				Метод определения координат	Формулы, примененные для расчета средней квадратической погрешности определения координат характерных точек границ (Mt), с подставленными в такие формулы значениями и итоговые (вычисленные) значения Mt, м	Описание закрепления точки
	содержатся в Едином государственном реестре недвижимости		определены в результате выполнения комплексных кадастровых работ				
	X	Y	X	Y			
1	2	3	4	5	6	7	8
5	457 194,68	1 219 041,63	—	—	—	0,20	-
4	457 187,59	1 219 081,31	—	—			
3	457 186,94	1 219 084,40	—	—			
4	457 170,39	1 219 079,06	—	—			
24	457 177,73	1 219 040,28	—	—			
н728У	—	—	457 194,57	1 219 040,60			—
н729У	—	—	457 186,45	1 219 085,05			
н730У	—	—	457 170,31	1 219 080,71			
н731У	—	—	457 177,92	1 219 038,47			
5	457 194,68	1 219 041,63	—	—			

2. Сведения о частях границ уточняемого земельного участка с кадастровым номером

67:18:0051301:86

:

Обозначение части границ		Горизонтальное проложение (S), м	Описание прохождения части границ	Сведения о согласовании местоположения границ (согласовано/спорное)
от т.	до т.			
1	2	3	4	5
н728У	н729У	45,19	—	согласовано
н729У	н730У	16,71		
н730У	н731У	42,92		
н731У	н728У	16,79		

3. Сведения о характеристиках уточняемого земельного участка с кадастровым номером

67:18:0051301:86

:

№ п/п	Наименование характеристики	Значение характеристики
1	2	3

1	2	3
1.	Адрес земельного участка	—
1.1.	Сведения о местоположении земельного участка (при отсутствии адреса) в структурированном в соответствии с федеральной информационной адресной системой виде	Российская Федерация, Смоленская область, Смоленский р-н, с.н.т."Источник" тер, уч № 66
1.2.	Дополнительные сведения о местоположении земельного участка	—
2.	Площадь земельного участка \pm величина погрешности определения (вычисления) площади ($P \pm \Delta P$), м ²	$736 \pm 19,00$
3.	Формула, примененная для вычисления предельной погрешности определения площади земельного участка, с подставленными значениями и итоговые (вычисленные) значения	$3,5*0,20*\sqrt{(736,00)} = 19$
4.	Площадь земельного участка согласно сведениям Единого государственного реестра недвижимости (Ркад), м ²	710,00
5.	Оценка расхождения Р и Ркад ($P - P_{кад}$), м ²	26
6.	Предельный минимальный и максимальный размеры земельного участка ($P_{мин}$ и $P_{макс}$), м ²	$P_{мин} = —$ $P_{макс} = —$
7.	Кадастровый или иной государственный учетный номер (инвентарный) здания, сооружения, объекта незавершенного строительства, расположенного на земельном участке	67:18:0051301:275
8.	Вид (виды) разрешенного использования	для индивидуального садоводства и огородничества
8.1.	Дополнительные сведения об использовании земельного участка	—
9.	Сведения о земельных участках (землях общего пользования, территории общего пользования), посредством которых обеспечивается доступ	—
10.	Иные сведения	—
4. Пояснения к сведениям об уточняемом земельном участке с кадастровым номером		67:18:0051301:86 :
1.	—	

1. Сведения о характерных точках границ уточняемого земельного участка с кадастровым номером					67:18:0051301:88		
Система координат					МСК-67, зона 1		
					Зона № 1		
Обозначение характерных точек границ	Координаты, м				Метод определения координат	Формулы, примененные для расчета средней квадратической погрешности определения координат характерных точек границ (Mt), с подставленными в такие формулы значениями и итоговые (вычисленные) значения Mt, м	Описание закрепления точки
	содержатся в Едином государственном реестре недвижимости		определены в результате выполнения комплексных кадастровых работ				
	X	Y	X	Y			
1	2	3	4	5	6	7	8
н725У	—	—	457 159,95	1 219 036,62	—	0,20	—
3	457 153,90	1 219 076,68	457 153,90	1 219 076,68			
4	457 148,52	1 219 075,47	457 148,52	1 219 075,47			
5	457 147,76	1 219 079,77	457 147,76	1 219 079,77			
6	457 152,81	1 219 083,35	457 152,81	1 219 083,35			
7	457 150,68	1 219 094,58	457 150,68	1 219 094,58			
8	457 145,49	1 219 093,08	—	—			металлический столб
9	457 139,70	1 219 091,50	—	—			
н726У	—	—	457 139,61	1 219 092,17			—
10	457 135,26	1 219 081,26	457 135,26	1 219 081,26			
н742У	—	—	457 138,61	1 219 060,89			
11	457 138,66	1 219 060,76	—	—			Закрепление отсутствует
26	457 142,95	1 219 036,45	—	—			
25	457 161,13	1 219 038,43	—	—			
2	457 154,37	1 219 073,80	—	—			—
н727У	—	—	457 142,93	1 219 035,09			
н725У	—	—	457 159,95	1 219 036,62			
2. Сведения о частях границ уточняемого земельного участка с кадастровым номером					67:18:0051301:88		
Обозначение части границ		Горизонтальное проложение (S), м	Описание прохождения части границ	Сведения о согласовании местоположения границ (согласовано/спорное)			
от т.	до т.						
1	2	3	4	5			
н725У	3	40,51	—	согласовано			
3	4	5,51					

1	2	3	4	5
4	5	4,37	—	согласовано
5	6	6,19		
6	7	11,43		
7	н726У	11,33		
н726У	10	11,75		
10	н742У	20,64		
н742У	н727У	26,16		
н727У	н725У	17,09		

3. Сведения о характеристиках уточняемого земельного участка с кадастровым номером 67:18:0051301:88 :

№ п/п	Наименование характеристики	Значение характеристики
1	2	3
1.	Адрес земельного участка	—
1.1.	Сведения о местоположении земельного участка (при отсутствии адреса) в структурированном в соответствии с федеральной информационной адресной системой виде	Российская Федерация, Смоленская область, Смоленский р-н, с.н.т."Источник" тер
1.2.	Дополнительные сведения о местоположении земельного участка	—
2.	Площадь земельного участка ± величина погрешности определения (вычисления) площади ($P \pm \Delta P$), м²	$944 \pm 22,00$
3.	Формула, примененная для вычисления предельной погрешности определения площади земельного участка, с подставленными значениями и итоговые (вычисленные) значения	$3,5*0,20*\sqrt{(944,00)} = 22$
4.	Площадь земельного участка согласно сведениям Единого государственного реестра недвижимости (Ркад), м²	935,00
5.	Оценка расхождения Р и Ркад ($P - P_{кад}$), м²	9
6.	Предельный минимальный и максимальный размеры земельного участка ($P_{мин}$ и $P_{макс}$), м²	$P_{мин} = —$ $P_{макс} = —$
7.	Кадастровый или иной государственный учетный номер (инвентарный) здания, сооружения, объекта незавершенного строительства, расположенного на земельном участке	—
8.	Вид (виды) разрешенного использования	садоводство
8.1.	Дополнительные сведения об использовании земельного участка	—

1	2				3			
9.	Сведения о земельных участках (землях общего пользования, территории общего пользования), посредством которых обеспечивается доступ				—			
10.	Иные сведения				—			
4. Пояснения к сведениям об уточняемом земельном участке с кадастровым номером					67:18:0051301:88 :			
1.	—							
1. Сведения о характерных точках границ уточняемого земельного участка с кадастровым номером					67:18:0051301:90 :			
Система координат МСК-67, зона 1					Зона № 1			
Обоз- начение харак- терных точек границ	Координаты, м				Метод определения координат	Формулы, примененные для расчета средней квадратической погрешности определения координат характерных точек границ (Mt), с подставленными в такие формулы значениями и итоговые (вычисленные) значения Mt, м	Описание закрепления точки	
	содержатся в Едином государственном реестре недвижимости		определены в результате выполнения комплексных кадастровых работ					
	X	Y	X	Y				
1	2	3	4	5	6	7	8	
н726У	—	—	457 139,61	1 219 092,17	—	0,20	—	
3	457 134,44	1 219 090,33	—	—			металлический столб	
4	457 133,20	1 219 090,11	—	—				
28	457 115,04	1 219 087,08	—	—				
н740У	—	—	457 115,49	1 219 086,85				—
н741У	—	—	457 117,89	1 219 057,97				
н742У	—	—	457 138,61	1 219 060,89				
27	457 117,31	1 219 057,73	—	—			Долговременный межевой знак	
2	457 138,69	1 219 060,62	—	—				
10	457 135,26	1 219 081,26	457 135,26	1 219 081,26				—
н726У	—	—	457 139,61	1 219 092,17				
2. Сведения о частях границ уточняемого земельного участка с кадастровым номером							67:18:0051301:90 :	
Обозначение части границ		Горизонтальное проложение (S), м	Описание прохождения части границ		Сведения о согласовании местоположения границ (согласовано/спорное)			
от т.	до т.							

1	2	3	4	5
н726У	н740У	24,70	—	согласовано
н740У	н741У	28,98		
н741У	н742У	20,92		
н742У	10	20,64		
10	н726У	11,75		

3. Сведения о характеристиках уточняемого земельного участка с кадастровым номером 67:18:0051301:90 :

№ п/п	Наименование характеристики	Значение характеристики
1	2	3
1.	Адрес земельного участка	—
1.1.	Сведения о местоположении земельного участка (при отсутствии адреса) в структурированном в соответствии с федеральной информационной адресной системой виде	Российская Федерация, Смоленская область, Смоленский р-н, с.н.т."Источник" тер, уч №71
1.2.	Дополнительные сведения о местоположении земельного участка	—
2.	Площадь земельного участка ± величина погрешности определения (вычисления) площади ($P \pm \Delta P$), м²	$615 \pm 17,00$
3.	Формула, примененная для вычисления предельной погрешности определения площади земельного участка, с подставленными значениями и итоговые (вычисленные) значения	$3,5*0,20*\sqrt{(615,00)} = 17$
4.	Площадь земельного участка согласно сведениям Единого государственного реестра недвижимости (Ркад), м²	605,00
5.	Оценка расхождения Р и Ркад ($P - P_{кад}$), м²	10
6.	Предельный минимальный и максимальный размеры земельного участка ($P_{мин}$ и $P_{макс}$), м²	$P_{мин} = —$ $P_{макс} = —$
7.	Кадастровый или иной государственный учетный номер (инвентарный) здания, сооружения, объекта незавершенного строительства, расположенного на земельном участке	—
8.	Вид (виды) разрешенного использования	Для индивидуального садоводства и огородничества
8.1.	Дополнительные сведения об использовании земельного участка	—
9.	Сведения о земельных участках (землях общего пользования, территории общего пользования), посредством которых обеспечивается доступ	—
10.	Иные сведения	—

4. Пояснения к сведениям об уточняемом земельном участке с кадастровым номером 67:18:0051301:90 :

1.							
1. Сведения о характерных точках границ уточняемого земельного участка с кадастровым номером					67:18:0051301:92		
Система координат МСК-67, зона 1					Зона № 1		
Обозначение характерных точек границ	Координаты, м				Метод определения координат	Формулы, примененные для расчета средней квадратической погрешности определения координат характерных точек границ (Mt), с подставленными в такие формулы значениями и итоговые (вычисленные) значения Mt, м	Описание закрепления точки
	содержатся в Едином государственном реестре недвижимости		определены в результате выполнения комплексных кадастровых работ				
	X	Y	X	Y			
1	2	3	4	5	6	7	8
206	457 108,26	1 219 093,12	—	—	—	0,20	металлический столб
207	457 106,13	1 219 113,35	—	—			
75	457 078,76	1 219 110,60	—	—			
94	457 080,33	1 219 090,66	—	—			
н723У	—	—	457 109,24	1 219 092,95			—
н724У	—	—	457 106,72	1 219 113,15			
н711У	—	—	457 079,27	1 219 110,22			
н709У	—	—	457 081,10	1 219 089,99			
206	457 108,26	1 219 093,12	—	—			
2. Сведения о частях границ уточняемого земельного участка с кадастровым номером					67:18:0051301:92		
Обозначение части границ		Горизонтальное проложение (S), м	Описание прохождения части границ		Сведения о согласовании местоположения границ (согласовано/спорное)		
от т.	до т.						
1	2	3	4		5		
н723У	н724У	20,36	—		согласовано		
н724У	н711У	27,61					
н711У	н709У	20,31					
н709У	н723У	28,30					
3. Сведения о характеристиках уточняемого земельного участка с кадастровым номером					67:18:0051301:92		
№ п/п	Наименование характеристики				Значение характеристики		
1	2				3		

1	2	3
1.	Адрес земельного участка	—
1.1.	Сведения о местоположении земельного участка (при отсутствии адреса) в структурированном в соответствии с федеральной информационной адресной системой виде	Российская Федерация, Смоленская область, Смоленский р-н
1.2.	Дополнительные сведения о местоположении земельного участка	—
2.	Площадь земельного участка \pm величина погрешности определения (вычисления) площади ($P \pm \Delta P$), м ²	$568 \pm 17,00$
3.	Формула, примененная для вычисления предельной погрешности определения площади земельного участка, с подставленными значениями и итоговые (вычисленные) значения	$3,5*0,20*\sqrt{(568,00)} = 17$
4.	Площадь земельного участка согласно сведениям Единого государственного реестра недвижимости (Ркад), м ²	560,00
5.	Оценка расхождения Р и Ркад ($P - P_{кад}$), м ²	8
6.	Предельный минимальный и максимальный размеры земельного участка ($P_{мин}$ и $P_{макс}$), м ²	$P_{мин} = —$ $P_{макс} = —$
7.	Кадастровый или иной государственный учетный номер (инвентарный) здания, сооружения, объекта незавершенного строительства, расположенного на земельном участке	67:18:0051301:282
8.	Вид (виды) разрешенного использования	Для индивидуального садоводства и огородничества
8.1.	Дополнительные сведения об использовании земельного участка	—
9.	Сведения о земельных участках (землях общего пользования, территории общего пользования), посредством которых обеспечивается доступ	—
10.	Иные сведения	—
4. Пояснения к сведениям об уточняемом земельном участке с кадастровым номером		67:18:0051301:92 :
1.	—	

1. Сведения о характерных точках границ уточняемого земельного участка с кадастровым номером

67:18:0051301:97

:

Система координат

МСК-67, зона 1

Зона №

1

Обоз- начение харак- терных точек границ	Координаты, м				Метод определения координат	Формулы, примененные для расчета средней квадратической погрешности определения координат характерных точек границ (Mt), с подставленными в такие формулы значениями и итоговые (вычисленные) значения Mt, м	Описание закрепления точки
	содержатся в Едином государственном реестре недвижимости		определены в результате выполнения комплексных кадастровых работ				
	X	Y	X	Y			
1	2	3	4	5	6	7	8
3	457 050,48	1 219 047,18	—	—	—	0,20	Закрепление отсутствует
95	457 048,77	1 219 066,93	—	—			—
6	457 021,36	1 219 064,61	—	—			
1	457 023,40	1 219 044,38	—	—			
н697У	—	—	457 051,28	1 219 047,12			
н695У	—	—	457 050,17	1 219 066,27			
н677У	—	—	457 022,02	1 219 064,22			
2	—	—	457 023,86	1 219 043,98			Закрепление отсутствует
3	457 050,48	1 219 047,18	—	—			

2. Сведения о частях границ уточняемого земельного участка с кадастровым номером

67:18:0051301:97

:

Обозначение части границ		Горизонтальное проложение (S), м	Описание прохождения части границ	Сведения о согласовании местоположения границ (согласовано/спорное)
от т.	до т.			
1	2	3	4	5
н697У	н695У	19,18	—	согласовано
н695У	н677У	28,22		
н677У	2	20,32		
2	н697У	27,60		

3. Сведения о характеристиках уточняемого земельного участка с кадастровым номером

67:18:0051301:97

:

№ п/п	Наименование характеристики	Значение характеристики
1	2	3

1	2	3
1.	Адрес земельного участка	—
1.1.	Сведения о местоположении земельного участка (при отсутствии адреса) в структурированном в соответствии с федеральной информационной адресной системой виде	Российская Федерация, Смоленская область, Смоленский р-н, Михновское с/п, Александровка д, уч № 81
1.2.	Дополнительные сведения о местоположении земельного участка	—
2.	Площадь земельного участка \pm величина погрешности определения (вычисления) площади ($P \pm \Delta P$), м ²	$551 \pm 16,00$
3.	Формула, примененная для вычисления предельной погрешности определения площади земельного участка, с подставленными значениями и итоговые (вычисленные) значения	$3,5*0,20*\sqrt{(551,00)} = 16$
4.	Площадь земельного участка согласно сведениям Единого государственного реестра недвижимости (Ркад), м ²	549,00
5.	Оценка расхождения Р и Ркад ($P - P_{кад}$), м ²	2
6.	Предельный минимальный и максимальный размеры земельного участка (Рмин и Рмакс), м ²	Рмин = — Рмакс = —
7.	Кадастровый или иной государственный учетный номер (инвентарный) здания, сооружения, объекта незавершенного строительства, расположенного на земельном участке	—
8.	Вид (виды) разрешенного использования	для индивидуального садоводства и огородничества
8.1.	Дополнительные сведения об использовании земельного участка	—
9.	Сведения о земельных участках (землях общего пользования, территории общего пользования), посредством которых обеспечивается доступ	—
10.	Иные сведения	—
4. Пояснения к сведениям об уточняемом земельном участке с кадастровым номером		67:18:0051301:97 :
1.	—	

1. Сведения о характерных точках границ уточняемого земельного участка с кадастровым номером

67:18:0051301:99

:

Система координат

МСК-67, зона 1

Зона №

1

Обоз- начение харак- терных точек границ	Координаты, м				Метод определения координат	Формулы, примененные для расчета средней квадратической погрешности определения координат характерных точек границ (Mt), с подставленными в такие формулы значениями и итоговые (вычисленные) значения Mt, м	Описание закрепления точки
	содержатся в Едином государственном реестре недвижимости		определены в результате выполнения комплексных кадастровых работ				
	X	Y	X	Y			
1	2	3	4	5	6	7	8
95	457 048,77	1 219 066,93	—	—	—	0,20	Закрепление отсутствует
1	457 047,36	1 219 087,30	—	—			—
5	457 019,46	1 219 084,40	—	—			
6	457 021,36	1 219 064,61	—	—			
н695У	—	—	457 050,17	1 219 066,27			
н696У	—	—	457 048,49	1 219 086,90			
н694У	—	—	457 047,56	1 219 086,96			
н679У	—	—	457 020,18	1 219 084,47			
н677У	—	—	457 022,02	1 219 064,22			
95	457 048,77	1 219 066,93	—	—			Закрепление отсутствует

2. Сведения о частях границ уточняемого земельного участка с кадастровым номером

67:18:0051301:99

:

Обозначение части границ		Горизонтальное проложение (S), м	Описание прохождения части границ	Сведения о согласовании местоположения границ (согласовано/спорное)
от т.	до т.			
1	2	3	4	5
н695У	н696У	20,70	—	согласовано
н696У	н694У	0,93		
н694У	н679У	27,49		
н679У	н677У	20,33		
н677У	н695У	28,22		

3. Сведения о характеристиках уточняемого земельного участка с кадастровым номером

67:18:0051301:99

:

№ п/п	Наименование характеристики	Значение характеристики
1	2	3

1	2	3
1.	Адрес земельного участка	—
1.1.	Сведения о местоположении земельного участка (при отсутствии адреса) в структурированном в соответствии с федеральной информационной адресной системой виде	Российская Федерация, Смоленская область, Смоленский р-н, Михновское с/п, Александровка д
1.2.	Дополнительные сведения о местоположении земельного участка	—
2.	Площадь земельного участка \pm величина погрешности определения (вычисления) площади ($P \pm \Delta P$), м ²	$583 \pm 17,00$
3.	Формула, примененная для вычисления предельной погрешности определения площади земельного участка, с подставленными значениями и итоговые (вычисленные) значения	$3,5*0,20*\sqrt{(583,00)} = 17$
4.	Площадь земельного участка согласно сведениям Единого государственного реестра недвижимости (Ркад), м ²	560,00
5.	Оценка расхождения Р и Ркад ($P - P_{кад}$), м ²	23
6.	Предельный минимальный и максимальный размеры земельного участка (Рмин и Рмакс), м ²	Рмин = — Рмакс = —
7.	Кадастровый или иной государственный учетный номер (инвентарный) здания, сооружения, объекта незавершенного строительства, расположенного на земельном участке	—
8.	Вид (виды) разрешенного использования	для садоводства
8.1.	Дополнительные сведения об использовании земельного участка	—
9.	Сведения о земельных участках (землях общего пользования, территории общего пользования), посредством которых обеспечивается доступ	—
10.	Иные сведения	—
4. Пояснения к сведениям об уточняемом земельном участке с кадастровым номером		67:18:0051301:99 :
1.	—	

1. Сведения о характерных точках границ уточняемого земельного участка с кадастровым номером					67:18:0051301:293		
Система координат				МСК-67, зона 1			
				Зона № 1			
Обоз- начение харак- терных точек границ	Координаты, м				Метод определения координат	Формулы, примененные для расчета средней квадратической погрешности определения координат характерных точек границ (Mt), с подставленными в такие формулы значениями и итоговые (вычисленные) значения Mt, м	Описание закрепления точки
	содержатся в Едином государственном реестре недвижимости		определены в результате выполнения комплексных кадастровых работ				
	X	Y	X	Y			
1	2	3	4	5	6	7	8
1	457 135,00	1 218 888,81	457 135,00	1 218 888,81	—	—	Закрепление отсутствует
2	457 131,84	1 218 890,36	457 131,84	1 218 890,36			
3	457 129,72	1 218 907,89	457 129,72	1 218 907,89			
4	457 130,54	1 218 907,99	457 130,54	1 218 907,99			
5	457 127,90	1 218 928,41	457 127,90	1 218 928,41			
6	457 126,24	1 218 948,76	457 126,24	1 218 948,76			
7	457 124,18	1 218 968,70	457 124,18	1 218 968,70			
8	457 122,56	1 218 989,07	457 122,56	1 218 989,07			
9	457 121,03	1 219 008,74	457 121,03	1 219 008,74			
10	457 120,00	1 219 027,90	457 120,00	1 219 027,90			
11	457 145,85	1 219 031,85	457 145,85	1 219 031,85			
12	457 147,37	1 219 030,83	457 147,37	1 219 030,83			
2	457 170,73	1 219 033,41	457 170,73	1 219 033,41			
3	457 174,94	1 219 028,23	457 174,94	1 219 028,23			
13	457 176,12	1 219 013,74	457 176,12	1 219 013,74			
14	457 178,12	1 218 993,78	457 178,12	1 218 993,78			
15	457 177,66	1 218 993,73	457 177,66	1 218 993,73			
16	457 178,99	1 218 973,64	457 178,99	1 218 973,64			
17	457 185,05	1 218 974,30	457 185,05	1 218 974,30			
18	457 183,46	1 218 994,47	457 183,46	1 218 994,47			
19	457 181,58	1 219 014,46	457 181,58	1 219 014,46			
20	457 179,79	1 219 034,52	457 179,79	1 219 034,52			
21	457 209,72	1 219 038,05	457 209,72	1 219 038,05			

1	2	3	4	5	6	7	8
22	457 209,09	1 219 043,07	457 209,09	1 219 043,07	—	—	Закрепление отсутствует
23	457 194,68	1 219 041,63	457 194,68	1 219 041,63			
24	457 177,73	1 219 040,28	457 177,73	1 219 040,28			
25	457 161,13	1 219 038,43	457 161,13	1 219 038,43			
26	457 142,95	1 219 036,45	457 142,95	1 219 036,45			
4	457 120,85	1 219 033,37	457 120,85	1 219 033,37			
5	457 118,83	1 219 034,42	457 118,83	1 219 034,42			
27	457 117,31	1 219 057,73	457 117,31	1 219 057,73			
28	457 115,04	1 219 087,08	457 115,04	1 219 087,08			
29	457 111,99	1 219 113,47	457 111,99	1 219 113,47			
30	457 108,32	1 219 122,88	457 108,32	1 219 122,88			
6	457 106,58	1 219 126,80	457 106,58	1 219 126,80			
7	457 104,83	1 219 133,21	457 104,83	1 219 133,21			
8	457 089,22	1 219 172,46	457 089,22	1 219 172,46			
31	457 091,89	1 219 179,06	457 091,89	1 219 179,06			
9	457 077,19	1 219 180,00	457 077,19	1 219 180,00			
32	457 051,81	1 219 180,21	457 051,81	1 219 180,21			
33	457 037,44	1 219 179,81	457 037,44	1 219 179,81			
34	457 022,19	1 219 179,04	457 022,19	1 219 179,04			
35	457 022,10	1 219 179,71	457 022,10	1 219 179,71			
36	457 006,62	1 219 179,04	457 006,62	1 219 179,04			
37	457 006,71	1 219 178,37	457 006,71	1 219 178,37			
38	456 992,07	1 219 178,39	456 992,07	1 219 178,39			
39	456 992,12	1 219 177,99	456 992,12	1 219 177,99			
40	456 977,09	1 219 177,62	456 977,09	1 219 177,62			
41	456 962,33	1 219 177,40	456 962,33	1 219 177,40			
42	456 932,06	1 219 175,58	456 932,06	1 219 175,58			
43	456 917,05	1 219 175,51	456 917,05	1 219 175,51			
44	456 901,77	1 219 174,95	456 901,77	1 219 174,95			
10	456 847,27	1 219 172,77	456 847,27	1 219 172,77			
11	456 841,59	1 219 170,12	456 841,59	1 219 170,12			
12	456 833,96	1 219 121,85	456 833,96	1 219 121,85			
45	456 805,99	1 219 107,68	456 805,99	1 219 107,68			
46	456 811,83	1 219 074,48	456 811,83	1 219 074,48			

1	2	3	4	5	6	7	8
3	456 813,96	1 219 037,54	456 813,96	1 219 037,54	—	—	-
2	456 815,70	1 219 007,33	456 815,70	1 219 007,33			Закрепление отсутствует
13	456 816,03	1 219 001,59	456 816,03	1 219 001,59			
47	456 825,57	1 219 003,72	456 825,57	1 219 003,72			
14	456 866,11	1 219 006,33	456 866,11	1 219 006,33			
15	456 870,95	1 219 003,91	456 870,95	1 219 003,91			
48	456 871,10	1 219 000,26	456 871,10	1 219 000,26			
49	456 874,43	1 218 956,46	456 874,43	1 218 956,46			
50	456 877,75	1 218 913,39	456 877,75	1 218 913,39			
51	456 880,21	1 218 883,49	456 880,21	1 218 883,49			
16	456 882,40	1 218 864,92	456 882,40	1 218 864,92			
17	456 885,79	1 218 860,41	456 885,79	1 218 860,41			
1	457 135,14	1 218 887,65	457 135,14	1 218 887,65			
1	457 135,00	1 218 888,81	457 135,00	1 218 888,81			
1	457 135,00	1 218 888,81	457 135,00	1 218 888,81			
Вырез 1 из 12							
н452У	—	—	456 985,40	1 219 089,50	—	0,20	—
н453У	—	—	456 983,80	1 219 120,03			
н454У	—	—	456 982,77	1 219 121,49			
н455У	—	—	456 978,39	1 219 123,22			
н456У	—	—	456 966,58	1 219 123,22			
н657У	—	—	456 966,47	1 219 128,35			
н658У	—	—	456 979,11	1 219 128,97			
н651У	—	—	456 982,33	1 219 130,74			
н652У	—	—	456 980,97	1 219 150,26			
н653У	—	—	456 974,99	1 219 149,84			
н654У	—	—	456 974,14	1 219 169,43			
н655У	—	—	456 953,19	1 219 169,43			
н823У	—	—	456 953,23	1 219 166,69			
н822У	—	—	456 934,29	1 219 166,67			
н650У	—	—	456 934,29	1 219 170,67			
н646У	—	—	456 916,28	1 219 169,52			
н647У	—	—	456 898,47	1 219 169,16			
н644У	—	—	456 898,55	1 219 167,86			

1	2	3	4	5	6	7	8
н641У	—	—	456 881,20	1 219 167,06	—	0,20	—
3	456 862,70	1 219 167,07	456 862,70	1 219 167,07		0,15	Закрепление отсутствует
19	456 848,97	1 219 166,63	456 848,97	1 219 166,63			
20	456 846,62	1 219 165,28	456 846,62	1 219 165,28			
21	456 843,35	1 219 131,51	456 843,35	1 219 131,51			
68	456 862,61	1 219 132,23	—	—			
69	456 880,01	1 219 132,49	—	—			
70	456 897,86	1 219 133,27	—	—			
71	456 904,30	1 219 133,45	—	—			
72	456 904,20	1 219 130,96	—	—			
73	456 902,02	1 219 127,25	—	—			
74	456 901,31	1 219 111,57	—	—			
75	456 903,40	1 219 088,07	—	—			
76	456 903,38	1 219 070,75	—	—			
77	456 925,58	1 219 072,12	—	—			
78	456 925,30	1 219 089,72	—	—			
79	456 934,62	1 219 090,42	—	—			
80	456 934,61	1 219 100,67	—	—			
81	456 958,78	1 219 101,80	—	—			
82	456 959,44	1 219 103,36	—	—			
83	456 962,97	1 219 116,27	—	—			
84	456 963,74	1 219 123,53	—	—			
85	456 968,00	1 219 123,38	—	—			
86	456 961,91	1 219 101,71	—	—			
87	456 960,98	1 219 095,92	—	—			
88	456 962,19	1 219 093,30	—	—			
89	456 967,03	1 219 083,33	—	—			
90	456 970,95	1 219 083,96	—	—			
91	456 983,12	1 219 086,39	—	—			
52	456 985,33	1 219 090,01	—	—			
53	456 982,45	1 219 121,92	—	—			
54	456 978,59	1 219 123,50	—	—			
55	456 976,50	1 219 123,47	—	—			
56	456 976,59	1 219 128,48	—	—			

1	2	3	4	5	6	7	8
57	456 978,91	1 219 128,63	—	—	—	0,15	Закрепление отсутствует
58	456 981,77	1 219 130,27	—	—			
59	456 979,93	1 219 151,06	—	—			
60	456 975,06	1 219 149,08	—	—			
61	456 973,27	1 219 167,29	—	—			
62	456 952,92	1 219 166,77	—	—			
18	456 952,67	1 219 170,41	—	—			
63	456 934,62	1 219 169,93	—	—			
64	456 916,65	1 219 169,32	—	—			
65	456 898,71	1 219 168,50	—	—			
66	456 880,98	1 219 167,78	—	—			
н642У	—	—	456 863,32	1 219 130,70			
н640У	—	—	456 879,90	1 219 131,02			
н643У	—	—	456 897,67	1 219 131,02			
н648У	—	—	456 897,71	1 219 132,75			
н664У	—	—	456 904,88	1 219 133,10			
н665У	—	—	456 902,35	1 219 126,53			
н666У	—	—	456 901,41	1 219 110,25			
н667У	—	—	456 903,65	1 219 109,35			
н669У	—	—	456 904,44	1 219 088,15			
н672У	—	—	456 905,53	1 219 070,17			
н670У	—	—	456 927,14	1 219 072,00			
н671У	—	—	456 926,09	1 219 089,46			
н668У	—	—	456 935,22	1 219 090,00			
н659У	—	—	456 935,05	1 219 098,27			
н660У	—	—	456 957,51	1 219 098,27			
н457У	—	—	456 959,87	1 219 098,30			
н458У	—	—	456 966,62	1 219 082,72			
н451У	—	—	456 983,29	1 219 086,26			
н452У	—	—	456 985,40	1 219 089,50			
Вырез 2 из 12							
н699У	—	—	457 053,20	1 219 030,31	—	0,20	—
н697У	—	—	457 051,28	1 219 047,12			
н695У	—	—	457 050,17	1 219 066,27			

1	2	3	4	5	6	7	8
н696У	—	—	457 048,49	1 219 086,90	—	0,20	—
н694У	—	—	457 047,56	1 219 086,96			
н692У	—	—	457 045,50	1 219 107,08			
н693У	—	—	457 044,14	1 219 127,50			
н690У	—	—	457 040,72	1 219 127,25			
н691У	—	—	457 038,76	1 219 153,66			
н688У	—	—	457 041,51	1 219 153,85			
н689У	—	—	457 040,82	1 219 172,78			
н687У	—	—	457 012,82	1 219 172,93			
92	457 050,93	1 219 027,52	—	—		0,15	Закрепление отсутствует
93	457 052,02	1 219 030,33	—	—			
94	457 050,48	1 219 047,18	—	—			
95	457 048,77	1 219 066,93	—	—			
96	457 047,36	1 219 087,30	—	—			
97	457 045,66	1 219 106,61	—	—			
98	457 045,59	1 219 107,29	—	—			
99	457 044,16	1 219 126,47	—	—			
100	457 044,54	1 219 126,52	—	—			
101	457 041,37	1 219 149,45	—	—			
102	457 040,26	1 219 153,74	—	—			
103	457 039,29	1 219 173,89	—	—			
104	457 012,48	1 219 173,03	—	—			
3	456 984,17	1 219 171,23	456 984,17	1 219 171,23		0,20	
106	456 985,74	1 219 150,19	—	—		0,15	
107	456 988,12	1 219 122,81	—	—			
108	456 988,23	1 219 121,66	—	—			
109	456 990,12	1 219 102,03	—	—			
110	456 991,57	1 219 081,93	—	—		0,04	
111	456 993,60	1 219 061,77	—	—			
112	456 995,51	1 219 041,71	—	—			
113	456 995,56	1 219 041,71	—	—			
114	456 997,35	1 219 025,02	—	—			
115	457 000,22	1 219 021,96	—	—		0,15	
116	457 025,39	1 219 024,76	—	—			

1	2	3	4	5	6	7	8
117	457 025,42	1 219 024,50	—	—	—	0,15	Закрепление отсутствует
н686У	—	—	456 986,12	1 219 150,40		0,20	—
н683У	—	—	456 988,51	1 219 122,08			
н684У	—	—	456 990,44	1 219 101,23			
н680У	—	—	456 992,49	1 219 080,88			
н678У	—	—	456 993,97	1 219 061,01			
н674У	—	—	456 996,20	1 219 040,98			
н675У	—	—	456 997,91	1 219 025,24			
н676У	—	—	457 001,43	1 219 021,04			
н673У	—	—	457 025,42	1 219 023,64			
н698У	—	—	457 050,70	1 219 026,62			
н699У	—	—	457 053,20	1 219 030,31			

Вырез 3 из 12

22	456 943,17	1 218 870,23	—	—	—	0,20	Закрепление отсутствует
118	456 940,28	1 218 890,84	—	—			
119	456 938,43	1 218 910,58	—	—			
120	456 938,32	1 218 930,10	—	—			
121	456 937,58	1 218 940,44	—	—			
122	456 936,40	1 218 949,66	—	—			
123	456 934,74	1 218 969,95	—	—			
124	456 932,88	1 218 989,62	—	—			
125	456 931,43	1 219 008,95	—	—			
126	456 930,39	1 219 009,59	—	—			
127	456 910,22	1 219 008,53	—	—			
128	456 903,63	1 219 007,41	—	—			
129	456 881,43	1 219 005,27	—	—			
130	456 875,07	1 219 004,37	—	—			
131	456 876,51	1 218 984,13	—	—			
132	456 878,84	1 218 962,37	—	—			
133	456 880,73	1 218 944,79	—	—			
134	456 880,06	1 218 944,74	—	—			
135	456 882,50	1 218 924,73	—	—			
136	456 884,55	1 218 904,93	—	—			
137	456 884,08	1 218 904,88	—	—			

1	2	3	4	5	6	7	8
138	456 885,78	1 218 884,77	—	—	—	0,20	Закрепление отсутствует
23	456 888,06	1 218 866,65	—	—			
24	456 889,00	1 218 863,99	—	—			
25	456 916,08	1 218 867,11	—	—			
н487У	—	—	456 941,71	1 218 890,62			—
н488У	—	—	456 940,02	1 218 910,74			
н486У	—	—	456 942,10	1 218 911,00			
н485У	—	—	456 940,24	1 218 930,41			
н484У	—	—	456 938,52	1 218 949,03			
н482У	—	—	456 936,19	1 218 969,82			
н479У	—	—	456 934,52	1 218 989,17			
н480У	—	—	456 933,14	1 219 007,65			
н481У	—	—	456 930,67	1 219 008,85			
н476У	—	—	456 904,95	1 219 007,20			
н477У	—	—	456 878,70	1 219 005,25			
н478У	—	—	456 875,50	1 219 001,72			
н475У	—	—	456 876,84	1 218 983,74			
н473У	—	—	456 879,17	1 218 962,35			
н471У	—	—	456 880,64	1 218 944,90			
н468У	—	—	456 882,91	1 218 924,16			
н466У	—	—	456 884,39	1 218 905,06			
н461У	—	—	456 886,18	1 218 884,30			
н462У	—	—	456 887,99	1 218 869,15			
н463У	—	—	456 889,00	1 218 866,07			
н464У	—	—	456 892,50	1 218 862,51			
н459У	—	—	456 914,39	1 218 864,62			
н824У	—	—	456 944,14	1 218 869,14			
22	456 943,17	1 218 870,23	—	—	Закрепление отсутствует		
Вырез 4 из 12							
139	457 065,10	1 218 881,08	—	—	—	0,15	Закрепление отсутствует
140	457 063,52	1 218 901,66	—	—			
141	457 061,79	1 218 921,61	—	—			
142	457 061,27	1 218 921,98	—	—			
143	457 059,25	1 218 942,17	—	—			

1	2	3	4	5	6	7	8
144	457 057,69	1 218 961,72	—	—	—	0,15	Закрепление отсутствует
145	457 056,10	1 218 981,92	—	—			
146	457 054,38	1 219 002,02	—	—			
147	457 052,64	1 219 022,35	—	—			
148	457 025,74	1 219 019,24	—	—			
149	457 025,46	1 219 019,10	—	—			
150	456 997,42	1 219 016,39	—	—			
151	456 999,28	1 218 995,77	—	—			
152	456 999,59	1 218 995,41	—	—			
153	457 000,25	1 218 986,69	—	—			
154	457 001,81	1 218 975,91	—	—			
26	457 003,05	1 218 956,03	—	—			
155	457 004,29	1 218 936,16	—	—			
156	457 005,52	1 218 916,93	—	—			
157	457 007,21	1 218 897,04	—	—			
27	457 009,19	1 218 876,99	—	—			
158	457 037,50	1 218 879,52	—	—			
Н539У	—	—	457 066,20	1 218 881,32		0,20	—
Н538У	—	—	457 063,98	1 218 901,80			
Н537У	—	—	457 062,20	1 218 922,03			
Н536У	—	—	457 059,93	1 218 942,30			
Н535У	—	—	457 058,96	1 218 961,39			
Н532У	—	—	457 057,00	1 218 981,12			
Н533У	—	—	457 055,00	1 219 001,30			
Н534У	—	—	457 053,43	1 219 021,89			
Н529У	—	—	457 026,65	1 219 019,00			
Н530У	—	—	456 998,47	1 219 015,96			
Н531У	—	—	456 997,36	1 219 012,97			
Н528У	—	—	457 000,05	1 218 995,27			
Н526У	—	—	457 001,92	1 218 975,58			
Н524У	—	—	457 003,02	1 218 956,11			
Н522У	—	—	457 004,47	1 218 936,14			
Н520У	—	—	457 005,25	1 218 916,06			
Н517У	—	—	457 006,92	1 218 896,34			

1	2	3	4	5	6	7	8
н518У	—	—	457 009,19	1 218 876,05	—	0,20	—
н515У	—	—	457 037,64	1 218 879,14		0,15	Закрепление отсутствует
139	457 065,10	1 218 881,08	—	—			
Вырез 5 из 12							
159	457 124,94	1 218 888,05	—	—	—	0,15	Закрепление отсутствует
160	457 125,66	1 218 892,92	—	—			
161	457 123,97	1 218 908,47	—	—			
162	457 124,30	1 218 908,51	—	—			
163	457 122,58	1 218 927,90	—	—			
164	457 121,02	1 218 947,87	—	—			
165	457 120,58	1 218 951,73	—	—		0,09	
166	457 120,17	1 218 955,01	—	—			
167	457 119,63	1 218 962,05	—	—			
168	457 118,86	1 218 967,60	—	—		0,15	
169	457 118,43	1 218 967,92	—	—			
170	457 116,64	1 218 987,78	—	—			
171	457 114,60	1 219 007,99	—	—			
28	457 113,43	1 219 026,07	—	—			
29	457 111,31	1 219 027,81	—	—			
30	457 085,47	1 219 024,70	—	—			
31	457 061,31	1 219 021,81	—	—			
32	457 058,90	1 219 019,63	—	—			
172	457 060,36	1 219 001,63	—	—			
173	457 061,54	1 218 982,58	—	—			
174	457 063,42	1 218 962,38	—	—			
175	457 065,14	1 218 942,24	—	—			
176	457 064,92	1 218 942,22	—	—			
177	457 066,58	1 218 922,29	—	—			
178	457 067,50	1 218 912,03	—	—			
179	457 068,17	1 218 902,30	—	—			
180	457 070,54	1 218 882,63	—	—			
181	457 098,08	1 218 885,37	—	—			
н565У	—	—	457 125,43	1 218 887,71		0,20	—
н566У	—	—	457 126,79	1 218 892,25			

1	2	3	4	5	6	7	8
н564У	—	—	457 124,87	1 218 908,37	—	0,20	—
н563У	—	—	457 123,36	1 218 928,09			
н562У	—	—	457 122,02	1 218 948,05			
н561У	—	—	457 120,06	1 218 968,00			
н560У	—	—	457 117,66	1 218 987,30			
н558У	—	—	457 115,52	1 219 006,93			
н559У	—	—	457 114,16	1 219 026,24			
н555У	—	—	457 085,98	1 219 025,00			
н556У	—	—	457 061,76	1 219 022,79			
н557У	—	—	457 058,97	1 219 019,26			
н554У	—	—	457 061,25	1 219 001,47			
н551У	—	—	457 062,31	1 218 982,53			
н549У	—	—	457 063,81	1 218 962,70			
н547У	—	—	457 065,56	1 218 942,48			
н545У	—	—	457 067,08	1 218 922,46			
н542У	—	—	457 069,11	1 218 901,79			
н543У	—	—	457 070,98	1 218 881,90			
н540У	—	—	457 098,82	1 218 885,04			
159	457 124,94	1 218 888,05	—	—			
Вырез 6 из 12							
33	457 003,79	1 218 876,70	—	—	—	0,15	Закрепление отсутствует
182	457 002,05	1 218 896,70	—	—			
183	457 000,43	1 218 916,66	—	—			
184	456 999,05	1 218 935,66	—	—			
185	456 998,71	1 218 935,63	—	—			
186	456 997,40	1 218 955,75	—	—			
187	456 997,28	1 218 959,09	—	—			
188	456 995,73	1 218 976,13	—	—			
189	456 993,54	1 218 995,68	—	—			
190	456 991,85	1 219 013,31	—	—			
191	456 987,36	1 219 015,79	—	—			
192	456 983,64	1 219 014,96	—	—			
193	456 964,51	1 219 013,13	—	—			
194	456 937,37	1 219 010,38	—	—			

1	2	3	4	5	6	7	8
195	456 937,16	1 219 009,86	—	—	—	0,15	Закрепление отсутствует
196	456 938,90	1 218 990,27	—	—			
197	456 940,75	1 218 970,55	—	—			
198	456 942,13	1 218 950,25	—	—			
199	456 943,64	1 218 930,65	—	—			
200	456 945,33	1 218 910,72	—	—			
201	456 947,46	1 218 890,92	—	—			
202	456 948,36	1 218 871,26	—	—			
203	456 976,43	1 218 873,99	—	—			
н514У	—	—	457 005,21	1 218 875,92		0,20	—
н513У	—	—	457 003,43	1 218 896,23			
н512У	—	—	457 001,54	1 218 916,06			
н511У	—	—	456 999,75	1 218 934,92			
н510У	—	—	456 998,49	1 218 955,45			
н509У	—	—	456 997,00	1 218 976,15			
н506У	—	—	456 994,67	1 218 995,23			
н507У	—	—	456 993,01	1 219 012,70			
н508У	—	—	456 987,28	1 219 014,77			
н504У	—	—	456 965,55	1 219 013,23			
н505У	—	—	456 937,93	1 219 010,22			
н503У	—	—	456 939,66	1 218 990,70			
н501У	—	—	456 941,20	1 218 970,50			
н499У	—	—	456 943,02	1 218 950,30			
н497У	—	—	456 944,56	1 218 930,66			
н495У	—	—	456 946,21	1 218 910,23			
н491У	—	—	456 947,87	1 218 890,51			
н492У	—	—	456 949,55	1 218 872,33			
н493У	—	—	456 950,60	1 218 870,61			
н489У	—	—	456 977,85	1 218 873,38			
33	457 003,79	1 218 876,70	—	—	0,15	Закрепление отсутствует	
Вырез 7 из 12							
н722У	—	—	457 113,27	1 219 036,07	—	0,20	—
н720У	—	—	457 112,47	1 219 052,82			
н769У	—	—	457 111,27	1 219 073,59			

1	2	3	4	5	6	7	8
н723У	—	—	457 109,24	1 219 092,95	—	0,20	—
н724У	—	—	457 106,72	1 219 113,15		Закрепление отсутствует	
35	457 099,28	1 219 133,10	457 099,28	1 219 133,10			
36	457 092,26	1 219 152,23	457 092,26	1 219 152,23			
37	457 081,95	1 219 172,19	457 081,95	1 219 172,19			
208	457 077,74	1 219 172,34	—	—			
209	457 073,71	1 219 172,35	—	—			
210	457 073,42	1 219 175,25	—	—			
211	457 059,90	1 219 175,15	—	—			
212	457 045,41	1 219 173,88	—	—			
213	457 046,77	1 219 152,08	—	—			
214	457 046,77	1 219 150,14	—	—			
215	457 049,46	1 219 128,29	—	—			
216	457 051,42	1 219 108,03	—	—			
217	457 053,20	1 219 087,89	—	—			
38	457 054,36	1 219 067,94	—	—			
218	457 055,52	1 219 047,98	—	—			
219	457 057,32	1 219 030,89	—	—			
220	457 060,19	1 219 027,87	—	—			
221	457 063,27	1 219 027,70	—	—			
222	457 085,39	1 219 030,61	—	—			
223	457 086,26	1 219 030,77	—	—			
224	457 108,54	1 219 032,90	—	—			
225	457 111,14	1 219 035,06	—	—			
204	457 112,65	1 219 037,05	—	—			
205	457 111,93	1 219 054,02	—	—			
34	457 110,10	1 219 073,57	—	—			
206	457 108,26	1 219 093,12	—	—			
207	457 106,13	1 219 113,35	—	—			
н717У	—	—	457 076,37	1 219 173,07	0,20	—	
н719У	—	—	457 074,05	1 219 174,79			
н718У	—	—	457 045,81	1 219 173,06			
н716У	—	—	457 048,06	1 219 150,57			
н714У	—	—	457 049,96	1 219 128,34			

1	2	3	4	5	6	7	8
н712У	—	—	457 051,96	1 219 108,49	—	0,20	—
н710У	—	—	457 053,70	1 219 087,51			
н708У	—	—	457 054,96	1 219 067,41			
н703У	—	—	457 056,09	1 219 047,80			
н704У	—	—	457 057,71	1 219 030,81			
н705У	—	—	457 060,38	1 219 028,08			
н706У	—	—	457 063,82	1 219 027,03			
н700У	—	—	457 086,64	1 219 028,90			
н721У	—	—	457 107,67	1 219 031,50			
н722У	—	—	457 113,27	1 219 036,07			
Вырез 8 из 12							
н628У	—	—	456 931,17	1 219 016,91	—	0,20	—
н629У	—	—	456 929,47	1 219 042,45			
н630У	—	—	456 900,63	1 219 039,55			
н632У	—	—	456 874,86	1 219 038,86			
231	456 844,60	1 219 033,29	456 844,60	1 219 033,29		0,15	Закрепление отсутствует
232	456 844,49	1 219 034,91	456 844,49	1 219 034,91			
233	456 823,71	1 219 030,57	456 823,71	1 219 030,57			
234	456 826,20	1 219 010,19	456 826,20	1 219 010,19			
235	456 846,07	1 219 012,65	456 846,07	1 219 012,65			
236	456 875,60	1 219 013,54	—	—			
237	456 875,64	1 219 013,00	—	—			
238	456 902,98	1 219 015,43	—	—			
226	456 930,43	1 219 017,09	—	—			
227	456 929,04	1 219 041,19	—	—			
228	456 901,22	1 219 038,87	—	—			
229	456 874,04	1 219 037,77	—	—			
230	456 874,07	1 219 037,40	—	—			
н633У	—	—	456 876,23	1 219 012,68		0,20	—
н634У	—	—	456 877,08	1 219 012,21			
н631У	—	—	456 902,91	1 219 014,80			
н628У	—	—	456 931,17	1 219 016,91			
Вырез 9 из 12							
н635У	—	—	456 867,30	1 219 106,78	—	0,20	—

1	2	3	4	5	6	7	8
н636У	—	—	456 855,88	1 219 125,02	—	0,20	—
н637У	—	—	456 846,56	1 219 121,93			
н638У	—	—	456 831,10	1 219 113,46			
4	456 814,11	1 219 103,24	456 814,11	1 219 103,24		0,10	Закрепление отсутствует
5	456 813,15	1 219 101,78	456 813,15	1 219 101,78			
6	456 812,62	1 219 099,61	456 812,62	1 219 099,61			
1	456 820,96	1 219 074,04	456 820,96	1 219 074,04			
2	456 842,39	1 219 089,56	456 842,39	1 219 089,56			
39	456 870,56	1 219 105,40	—	—		0,15	
40	456 857,89	1 219 127,36	—	—			
41	456 846,08	1 219 123,88	—	—			
3	456 827,98	1 219 112,10	—	—		0,10	
н639У	—	—	456 845,28	1 219 090,98	0,20	—	
н635У	—	—	456 867,30	1 219 106,78			
Вырез 10 из 12							
42	456 965,63	1 219 019,12	456 965,63	1 219 019,12	—	—	Закрепление отсутствует
43	456 963,87	1 219 040,08	456 963,87	1 219 040,08			
44	456 935,28	1 219 038,40	456 935,28	1 219 038,40			
45	456 937,27	1 219 015,94	456 937,27	1 219 015,94			
42	456 965,63	1 219 019,12	456 965,63	1 219 019,12			
Вырез 11 из 12							
245	456 841,72	1 219 039,03	456 841,72	1 219 039,03	—	0,15	Закрепление отсутствует
246	456 837,98	1 219 070,43	456 837,98	1 219 070,43			
247	456 819,08	1 219 068,50	456 819,08	1 219 068,50			
248	456 822,95	1 219 037,02	456 822,95	1 219 037,02			
245	456 841,72	1 219 039,03	456 841,72	1 219 039,03			
Вырез 12 из 12							
5	456 988,79	1 219 041,06	456 988,79	1 219 041,06	—	0,20	Закрепление отсутствует
6	456 986,75	1 219 060,96	456 986,75	1 219 060,96			
1	456 983,02	1 219 060,58	456 983,02	1 219 060,58			
2	456 981,19	1 219 078,48	456 981,19	1 219 078,48			
3	456 970,14	1 219 077,35	456 970,14	1 219 077,35			
4	456 971,97	1 219 059,44	456 971,97	1 219 059,44			
5	456 979,29	1 219 060,19	456 979,29	1 219 060,19			

1	2	3	4	5	6	7	8
8	456 981,33	1 219 040,30	456 981,33	1 219 040,30	—	0,20	Закрепление отсутствует
5	456 988,79	1 219 041,06	456 988,79	1 219 041,06			
2. Сведения о частях границ уточняемого земельного участка с кадастровым номером					67:18:0051301:293 :		
Обозначение части границ		Горизонтальное проложение (S), м	Описание прохождения части границ	Сведения о согласовании местоположения границ (согласовано/спорное)			
от т.	до т.						
1	2	3	4	5			
1	2	3,52	—	согласовано			
2	3	17,66					
3	4	0,83					
4	5	20,59					
5	6	20,42					
6	7	20,05					
7	8	20,43					
8	9	19,73					
9	10	19,19					
10	11	26,15					
11	12	1,83					
12	2	23,50					
2	3	6,68					
3	13	14,54					
13	14	20,06					
14	15	0,46					
15	16	20,13					
16	17	6,10					
17	18	20,23					
18	19	20,08					
19	20	20,14					
20	21	30,14					
21	22	5,06					
22	23	14,48					
23	24	17,00					
24	25	16,70					
25	26	18,29					
26	4	22,31					

1	2	3	4	5
4	5	2,28	—	согласовано
5	27	23,36		
27	28	29,44		
28	29	26,57		
29	30	10,10		
30	6	4,29		
6	7	6,64		
7	8	42,24		
8	31	7,12		
31	9	14,73		
9	32	25,38		
32	33	14,38		
33	34	15,27		
34	35	0,68		
35	36	15,49		
36	37	0,68		
37	38	14,64		
38	39	0,40		
39	40	15,03		
40	41	14,76		
41	42	30,32		
42	43	15,01		
43	44	15,29		
44	10	54,54		
10	11	6,27		
11	12	48,87		
12	45	31,35		
45	46	33,71		
46	3	37,00		
3	2	30,26		
2	13	5,75		
13	47	9,77		
47	14	40,62		
14	15	5,41		

1	2	3	4	5
15	48	3,65	—	СОГЛАСОВАНО
48	49	43,93		
49	50	43,20		
50	51	30,00		
51	16	18,70		
16	17	5,64		
17	1	250,83		
1	1	1,17		
1	1	0,00		
Вырез 1 из 12				
н452У	н453У	30,57	—	СОГЛАСОВАНО
н453У	н454У	1,79		
н454У	н455У	4,71		
н455У	н456У	11,81		
н456У	н657У	5,13		
н657У	н658У	12,66		
н658У	н651У	3,67		
н651У	н652У	19,57		
н652У	н653У	5,99		
н653У	н654У	19,61		
н654У	н655У	20,95		
н655У	н823У	2,74		
н823У	н822У	18,94		
н822У	н650У	4,00		
н650У	н646У	18,05		
н646У	н647У	17,81		
н647У	н644У	1,30		
н644У	н641У	17,37		
н641У	3	18,50		
3	19	13,74		
19	20	2,71		
20	21	33,93		
21	н642У	19,99		
н642У	н640У	16,58		

1	2	3	4	5
н640У	н643У	17,77	—	СОГЛАСОВАНО
н643У	н648У	1,73		
н648У	н664У	7,18		
н664У	н665У	7,04		
н665У	н666У	16,31		
н666У	н667У	2,41		
н667У	н669У	21,21		
н669У	н672У	18,01		
н672У	н670У	21,69		
н670У	н671У	17,49		
н671У	н668У	9,15		
н668У	н659У	8,27		
н659У	н660У	22,46		
н660У	н457У	2,36		
н457У	н458У	16,98		
н458У	н451У	17,04		
н451У	н452У	3,87		
Вырез 2 из 12				
н699У	н697У	16,92	—	СОГЛАСОВАНО
н697У	н695У	19,18		
н695У	н696У	20,70		
н696У	н694У	0,93		
н694У	н692У	20,23		
н692У	н693У	20,47		
н693У	н690У	3,43		
н690У	н691У	26,48		
н691У	н688У	2,76		
н688У	н689У	18,94		
н689У	н687У	28,00		
н687У	3	28,70		
3	н686У	20,92		
н686У	н683У	28,42		
н683У	н684У	20,94		
н684У	н680У	20,45		

1	2	3	4	5
н680У	н678У	19,93	—	согласовано
н678У	н674У	20,15		
н674У	н675У	15,83		
н675У	н676У	5,48		
н676У	н673У	24,13		
н673У	н698У	25,46		
н698У	н699У	4,46		
Вырез 3 из 12				
н487У	н488У	20,19	—	согласовано
н488У	н486У	2,10		
н486У	н485У	19,50		
н485У	н484У	18,70		
н484У	н482У	20,92		
н482У	н479У	19,42		
н479У	н480У	18,53		
н480У	н481У	2,75		
н481У	н476У	25,77		
н476У	н477У	26,32		
н477У	н478У	4,76		
н478У	н475У	18,03		
н475У	н473У	21,52		
н473У	н471У	17,51		
н471У	н468У	20,86		
н468У	н466У	19,16		
н466У	н461У	20,84		
н461У	н462У	15,26		
н462У	н463У	3,24		
н463У	н464У	4,99		
н464У	н459У	21,99		
н459У	н824У	30,09		
н824У	н487У	21,62		
Вырез 4 из 12				
н539У	н538У	20,60	—	согласовано
н538У	н537У	20,31		

1	2	3	4	5
н537У	н536У	20,40	—	СОГЛАСОВАНО
н536У	н535У	19,11		
н535У	н532У	19,83		
н532У	н533У	20,28		
н533У	н534У	20,65		
н534У	н529У	26,94		
н529У	н530У	28,34		
н530У	н531У	3,19		
н531У	н528У	17,90		
н528У	н526У	19,78		
н526У	н524У	19,50		
н524У	н522У	20,02		
н522У	н520У	20,10		
н520У	н517У	19,79		
н517У	н518У	20,42		
н518У	н515У	28,62		
н515У	н539У	28,64		
Вырез 5 из 12				
н565У	н566У	4,74	—	СОГЛАСОВАНО
н566У	н564У	16,23		
н564У	н563У	19,78		
н563У	н562У	20,00		
н562У	н561У	20,05		
н561У	н560У	19,45		
н560У	н558У	19,75		
н558У	н559У	19,36		
н559У	н555У	28,21		
н555У	н556У	24,32		
н556У	н557У	4,50		
н557У	н554У	17,94		
н554У	н551У	18,97		
н551У	н549У	19,89		
н549У	н547У	20,30		
н547У	н545У	20,08		

1	2	3	4	5
н545У	н542У	20,77	—	согласовано
н542У	н543У	19,98		
н543У	н540У	28,02		
н540У	н565У	26,74		
Вырез 6 из 12				
н514У	н513У	20,39	—	согласовано
н513У	н512У	19,92		
н512У	н511У	18,94		
н511У	н510У	20,57		
н510У	н509У	20,75		
н509У	н506У	19,22		
н506У	н507У	17,55		
н507У	н508У	6,09		
н508У	н504У	21,78		
н504У	н505У	27,78		
н505У	н503У	19,60		
н503У	н501У	20,26		
н501У	н499У	20,28		
н499У	н497У	19,70		
н497У	н495У	20,50		
н495У	н491У	19,79		
н491У	н492У	18,26		
н492У	н493У	2,02		
н493У	н489У	27,39		
н489У	н514У	27,48		
Вырез 7 из 12				
н722У	н720У	16,77	—	согласовано
н720У	н769У	20,80		
н769У	н723У	19,47		
н723У	н724У	20,36		
н724У	35	21,29		
35	36	20,38		
36	37	22,47		
37	н717У	5,65		

1	2	3	4	5
н717У	н719У	2,89	—	согласовано
н719У	н718У	28,29		
н718У	н716У	22,60		
н716У	н714У	22,31		
н714У	н712У	19,95		
н712У	н710У	21,05		
н710У	н708У	20,14		
н708У	н703У	19,64		
н703У	н704У	17,07		
н704У	н705У	3,82		
н705У	н706У	3,60		
н706У	н700У	22,90		
н700У	н721У	21,19		
н721У	н722У	7,23		
Вырез 8 из 12				
н628У	н629У	25,60	—	согласовано
н629У	н630У	28,99		
н630У	н632У	25,78		
н632У	231	30,77		
231	232	1,62		
232	233	21,23		
233	234	20,53		
234	235	20,02		
235	н633У	30,16		
н633У	н634У	0,97		
н634У	н631У	25,96		
н631У	н628У	28,34		
Вырез 9 из 12				
н635У	н636У	21,52	—	согласовано
н636У	н637У	9,82		
н637У	н638У	17,63		
н638У	4	19,83		
4	5	1,75		
5	6	2,23		

1	2	3	4	5
6	1	26,90	—	согласовано
1	2	26,46		
2	н639У	3,22		
н639У	н635У	27,10		
Вырез 10 из 12				
42	43	21,03	—	согласовано
43	44	28,64		
44	45	22,55		
45	42	28,54		
Вырез 11 из 12				
245	246	31,62	—	согласовано
246	247	19,00		
247	248	31,72		
248	245	18,88		
Вырез 12 из 12				
5	6	20,00	—	согласовано
6	1	3,75		
1	2	17,99		
2	3	11,11		
3	4	18,00		
4	5	7,36		
5	8	19,99		
8	5	7,50		
3. Сведения о характеристиках уточняемого земельного участка с кадастровым номером 67:18:0051301:293 :				
№ п/п	Наименование характеристики		Значение характеристики	
1	2		3	
1.	Адрес земельного участка		—	
1.1.	Сведения о местоположении земельного участка (при отсутствии адреса) в структурированном в соответствии с федеральной информационной адресной системой виде		Российская Федерация, Смоленская область, Смоленский р-н, Источник (СКТБ ИТ) снт	
1.2.	Дополнительные сведения о местоположении земельного участка		—	
2.	Площадь земельного участка ± величина погрешности определения (вычисления) площади (Р ± ΔР), м²		22 299 ± 105,00	

1	2	3
3.	Формула, примененная для вычисления предельной погрешности определения площади земельного участка, с подставленными значениями и итоговые (вычисленные) значения	$3,5*0,20*\sqrt{(22\ 299,00)} = 105$
4.	Площадь земельного участка согласно сведениям Единого государственного реестра недвижимости (Ркад), м²	23 000,00
5.	Оценка расхождения Р и Ркад (Р - Ркад), м²	701
6.	Предельный минимальный и максимальный размеры земельного участка (Рмин и Рмакс), м²	Рмин = — Рмакс = —
7.	Кадастровый или иной государственный учетный номер (инвентарный) здания, сооружения, объекта незавершенного строительства, расположенного на земельном участке	—
8.	Вид (виды) разрешенного использования	земли общего пользования
8.1.	Дополнительные сведения об использовании земельного участка	—
9.	Сведения о земельных участках (землях общего пользования, территории общего пользования), посредством которых обеспечивается доступ	—
10.	Иные сведения	—
4. Пояснения к сведениям об уточняемом земельном участке с кадастровым номером		67:18:0051301:293 :
1.	—	

Описание местоположения здания, сооружения, объекта незавершенного строительства на земельном участке								
1. Сведения о характерных точках контура объекта недвижимости с кадастровым номером 67:18:0051301:141 :								
Система координат МСК-67, зона 1 Зона № 1								
Обозначение характерных точек границ	Содержатся в Едином государственном реестре недвижимости			Определены в ходе выполнения комплексных кадастровых работ			Метод определения координат	Формулы, примененные для расчета средней квадратической погрешности определения координат характерных точек (Mt), м, с подставленными в такие формулы значениями и итоговые (вычисленные) значения Mt, м
	координаты, м		Радиус, м	координаты, м		Радиус, м		
	X	Y	R	X	Y	R		
1	2	3	4	5	6	7	8	9
н749О	—	—	—	457 060,40	1 218 914,60	—	—	—
н750О	—	—	—	457 060,01	1 218 919,39	—		
н751О	—	—	—	457 054,88	1 218 918,68	—		
н752О	—	—	—	457 055,54	1 218 913,93	—		
н749О	—	—	—	457 060,40	1 218 914,60	—		
2. Сведения о характеристиках объекта недвижимости с кадастровым номером 67:18:0051301:141 :								
№ п/п	Наименование характеристики				Значение характеристики			
1	2				3			
1.	Вид объекта недвижимости				Здание			
2.	Ранее присвоенный государственный учетный номер (инвентарный) здания, сооружения, объекта незавершенного строительства				—			
3.	Кадастровый номер земельного участка (земельных участков), в границах которого (которых) расположены здание, сооружение, объект незавершенного строительства				67:18:0051301:26			
4.	Уникальный учетный номер кадастрового квартала, в границах которого расположены здание, сооружение, объект незавершенного строительства				67:18:0051301			

1	2					3		
5.	Адрес здания, сооружения, объекта незавершенного строительства					—		
5.1.	Сведения о местоположении здания, сооружения, объекта незавершенного строительства (при отсутствии адреса) в структурированном в соответствии с федеральной информационной адресной системой виде					Российская Федерация, Смоленская область, Смоленский р-н, Источник снт, уч 18		
5.2.	Дополнительные сведения о местоположении					—		
6.	Иные сведения					—		
3. Пояснения к сведениям об объекте недвижимости с кадастровым номером 67:18:0051301:141 :								
1.	—							
1. Сведения о характерных точках контура объекта недвижимости с кадастровым номером 67:18:0051301:143 :								
Система координат МСК-67, зона 1 Зона № 1								
Обозначение характерных точек границ	Содержатся в Едином государственном реестре недвижимости			Определены в ходе выполнения комплексных кадастровых работ			Метод определения координат	Формулы, примененные для расчета средней квадратической погрешности определения координат характерных точек (Mt), м, с подставленными в такие формулы значениями и итоговые (вычисленные) значения Mt, м
	координаты, м		Радиус, м	координаты, м		Радиус, м		
	X	Y	R	X	Y	R		
1	2	3	4	5	6	7	8	9
н753О	—	—	—	456 956,41	1 218 914,09	—	—	—
н754О	—	—	—	456 955,92	1 218 921,34	—		
н755О	—	—	—	456 949,98	1 218 920,94	—		
н756О	—	—	—	456 950,46	1 218 913,69	—		
н753О	—	—	—	456 956,41	1 218 914,09	—		
2. Сведения о характеристиках объекта недвижимости с кадастровым номером 67:18:0051301:143 :								
№ п/п	Наименование характеристики					Значение характеристики		
1	2					3		
1.	Вид объекта недвижимости					Здание		
2.	Ранее присвоенный государственный учетный номер (инвентарный) здания, сооружения, объекта незавершенного строительства					—		

1	2					3				
3.	Кадастровый номер земельного участка (земельных участков), в границах которого (которых) расположены здание, сооружение, объект незавершенного строительства					67:18:0051301:37				
4.	Уникальный учетный номер кадастрового квартала, в границах которого расположены здание, сооружение, объект незавершенного строительства					67:18:0051301				
5.	Адрес здания, сооружения, объекта незавершенного строительства					—				
5.1.	Сведения о местоположении здания, сооружения, объекта незавершенного строительства (при отсутствии адреса) в структурированном в соответствии с федеральной информационной адресной системой виде					Российская Федерация, Смоленская область, Смоленский р-н, Источник (СКТБ ИТ) снт, д -				
5.2.	Дополнительные сведения о местоположении					№ 9				
6.	Иные сведения					—				
3. Пояснения к сведениям об объекте недвижимости с кадастровым номером 67:18:0051301:143 :										
1.	—									
1. Сведения о характерных точках контура объекта недвижимости с кадастровым номером 67:18:0051301:144 :										
Система координат МСК-67, зона 1 Зона № 1										
Обозначение характерных точек границ	Содержатся в Едином государственном реестре недвижимости			Определены в ходе выполнения комплексных кадастровых работ			Метод определения координат	Формулы, примененные для расчета средней квадратической погрешности определения координат характерных точек (Mt), м, с подставленными в такие формулы значениями и итоговые (вычисленные) значения Mt, м		
	координаты, м		Радиус, м	координаты, м		Радиус, м				
	X	Y	R	X	Y	R				
1	2	3	4	5	6	7	8	9		
н757О	—	—	—	456 934,38	1 218 921,71	—	—	—		
н758О	—	—	—	456 934,16	1 218 927,44	—				
н759О	—	—	—	456 928,88	1 218 927,14	—				
н760О	—	—	—	456 929,21	1 218 921,28	—				
н757О	—	—	—	456 934,38	1 218 921,71	—				
2. Сведения о характеристиках объекта недвижимости с кадастровым номером 67:18:0051301:144 :										
№ п/п	Наименование характеристики					Значение характеристики				

1	2					3		
1.	Вид объекта недвижимости					Здание		
2.	Ранее присвоенный государственный учетный номер (инвентарный) здания, сооружения, объекта незавершенного строительства					—		
3.	Кадастровый номер земельного участка (земельных участков), в границах которого (которых) расположены здание, сооружение, объект незавершенного строительства					67:18:0051301:73		
4.	Уникальный учетный номер кадастрового квартала, в границах которого расположены здание, сооружение, объект незавершенного строительства					67:18:0051301		
5.	Адрес здания, сооружения, объекта незавершенного строительства					—		
5.1.	Сведения о местоположении здания, сооружения, объекта незавершенного строительства (при отсутствии адреса) в структурированном в соответствии с федеральной информационной адресной системой виде					Российская Федерация, Смоленская область, Смоленский р-н, Источник (СКТБ ИТ) снт		
5.2.	Дополнительные сведения о местоположении					№48		
6.	Иные сведения					—		
3. Пояснения к сведениям об объекте недвижимости с кадастровым номером 67:18:0051301:144 :								
1.	—							
1. Сведения о характерных точках контура объекта недвижимости с кадастровым номером 67:18:0051301:145 :								
Система координат МСК-67, зона 1 Зона № 1								
Обозначение характерных точек границ	Содержатся в Едином государственном реестре недвижимости			Определены в ходе выполнения комплексных кадастровых работ			Метод определения координат	Формулы, примененные для расчета средней квадратической погрешности определения координат характерных точек (Mt), м, с подставленными в такие формулы значениями и итоговые (вычисленные) значения Mt, м
	координаты, м		Радиус, м	координаты, м		Радиус, м		
	X	Y	R	X	Y	R		
1	2	3	4	5	6	7	8	9
н761О	—	—	—	457 118,90	1 218 917,48	—	—	—
н762О	—	—	—	457 118,79	1 218 924,07	—		
н763О	—	—	—	457 114,61	1 218 924,07	—		
н764О	—	—	—	457 114,61	1 218 917,48	—		

1	2	3	4	5	6	7	8	9
н7610	—	—	—	457 118,90	1 218 917,48	—	—	—
2. Сведения о характеристиках объекта недвижимости с кадастровым номером							67:18:0051301:145 :	
№ п/п	Наименование характеристики					Значение характеристики		
1	2					3		
1.	Вид объекта недвижимости					Здание		
2.	Ранее присвоенный государственный учетный номер (инвентарный) здания, сооружения, объекта незавершенного строительства					—		
3.	Кадастровый номер земельного участка (земельных участков), в границах которого (которых) расположены здание, сооружение, объект незавершенного строительства					67:18:0051301:66		
4.	Уникальный учетный номер кадастрового квартала, в границах которого расположены здание, сооружение, объект незавершенного строительства					67:18:0051301		
5.	Адрес здания, сооружения, объекта незавершенного строительства					—		
5.1.	Сведения о местоположении здания, сооружения, объекта незавершенного строительства (при отсутствии адреса) в структурированном в соответствии с федеральной информационной адресной системой виде					Российская Федерация, Смоленская область, Смоленский р-н, уч 40		
5.2.	Дополнительные сведения о местоположении					садоводческое некоммерческое товарищество "Источник"		
6.	Иные сведения					—		
3. Пояснения к сведениям об объекте недвижимости с кадастровым номером							67:18:0051301:145 :	
1.	—							
1. Сведения о характерных точках контура объекта недвижимости с кадастровым номером							67:18:0051301:146 :	
Система координат				МСК-67, зона 1			Зона № 1	
Обозначение характерных точек границ	Содержатся в Едином государственном реестре недвижимости			Определены в ходе выполнения комплексных кадастровых работ			Метод определения координат	Формулы, примененные для расчета средней квадратической погрешности определения координат характерных точек (Mt), м, с подставленными в такие формулы значениями и итоговые (вычисленные) значения Mt, м
	координаты, м		Радиус, м	координаты, м		Радиус, м		
	X	Y	R	X	Y	R		
1	2	3	4	5	6	7	8	9

1	2	3	4	5	6	7	8	9
н765О	—	—	—	457 105,76	1 219 075,77	—	—	—
н766О	—	—	—	457 105,00	1 219 082,09	—		
н767О	—	—	—	457 100,75	1 219 081,58	—		
н768О	—	—	—	457 101,51	1 219 075,26	—		
н765О	—	—	—	457 105,76	1 219 075,77	—		

2. Сведения о характеристиках объекта недвижимости с кадастровым номером 67:18:0051301:146 :

№ п/п	Наименование характеристики	Значение характеристики
1	2	3
1.	Вид объекта недвижимости	Здание
2.	Ранее присвоенный государственный учетный номер (инвентарный) здания, сооружения, объекта незавершенного строительства	—
3.	Кадастровый номер земельного участка (земельных участков), в границах которого (которых) расположены здание, сооружение, объект незавершенного строительства	67:18:0051301:24
4.	Уникальный учетный номер кадастрового квартала, в границах которого расположены здание, сооружение, объект незавершенного строительства	67:18:0051301
5.	Адрес здания, сооружения, объекта незавершенного строительства	—
5.1.	Сведения о местоположении здания, сооружения, объекта незавершенного строительства (при отсутствии адреса) в структурированном в соответствии с федеральной информационной адресной системой виде	Российская Федерация, Смоленская область, Смоленский р-н, Источник (СКТБ ИТ) снт, сооружение №74
5.2.	Дополнительные сведения о местоположении	—
6.	Иные сведения	—

3. Пояснения к сведениям об объекте недвижимости с кадастровым номером 67:18:0051301:146 :

1.	—
----	---

1. Сведения о характерных точках контура объекта недвижимости с кадастровым номером							67:18:0051301:147		:	
Система координат				МСК-67, зона 1			Зона №			1
Обозначение характерных точек границ	Содержатся в Едином государственном реестре недвижимости			Определены в ходе выполнения комплексных кадастровых работ			Метод определения координат	Формулы, примененные для расчета средней квадратической погрешности определения координат характерных точек (Mt), м, с подставленными в такие формулы значениями и итоговые (вычисленные) значения Mt, м		
	координаты, м		Радиус, м	координаты, м		Радиус, м				
	X	Y	R	X	Y	R				
1	2	3	4	5	6	7	8	9		
н770О	—	—	—	456 913,87	1 219 155,84	—	—	—		
н771О	—	—	—	456 913,35	1 219 162,05	—				
н772О	—	—	—	456 908,30	1 219 161,41	—				
н773О	—	—	—	456 908,83	1 219 155,39	—				
н770О	—	—	—	456 913,87	1 219 155,84	—				
2. Сведения о характеристиках объекта недвижимости с кадастровым номером							67:18:0051301:147		:	
№ п/п	Наименование характеристики				Значение характеристики					
1	2				3					
1.	Вид объекта недвижимости				Здание					
2.	Ранее присвоенный государственный учетный номер (инвентарный) здания, сооружения, объекта незавершенного строительства				—					
3.	Кадастровый номер земельного участка (земельных участков), в границах которого (которых) расположены здание, сооружение, объект незавершенного строительства				67:18:0051301:25					
4.	Уникальный учетный номер кадастрового квартала, в границах которого расположены здание, сооружение, объект незавершенного строительства				67:18:0051301					
5.	Адрес здания, сооружения, объекта незавершенного строительства				—					
5.1.	Сведения о местоположении здания, сооружения, объекта незавершенного строительства (при отсутствии адреса) в структурированном в соответствии с федеральной информационной адресной системой виде				Российская Федерация, Смоленская область, Смоленский р-н, Источник (СКТБ ИТ) снт, оводческое товарищество "Источник" сад, уч 95					
5.2.	Дополнительные сведения о местоположении				—					

1	2				3			
6.	Иные сведения				—			
3. Пояснения к сведениям об объекте недвижимости с кадастровым номером 67:18:0051301:147 :								
1.	—							
1. Сведения о характерных точках контура объекта недвижимости с кадастровым номером 67:18:0051301:148 :								
Система координат МСК-67, зона 1				Зона № 1				
Обозначение характерных точек границ	Содержатся в Едином государственном реестре недвижимости			Определены в ходе выполнения комплексных кадастровых работ			Метод определения координат	Формулы, примененные для расчета средней квадратической погрешности определения координат характерных точек (Mt), м, с подставленными в такие формулы значениями и итоговые (вычисленные) значения Mt, м
	координаты, м		Радиус, м	координаты, м		Радиус, м		
	X	Y	R	X	Y	R		
1	2	3	4	5	6	7	8	9
н774О	—	—	—	457 109,55	1 219 043,88	—	—	—
н775О	—	—	—	457 108,89	1 219 051,40	—		
н776О	—	—	—	457 102,38	1 219 050,83	—		
н777О	—	—	—	457 103,04	1 219 043,30	—		
н774О	—	—	—	457 109,55	1 219 043,88	—		
2. Сведения о характеристиках объекта недвижимости с кадастровым номером 67:18:0051301:148 :								
№ п/п	Наименование характеристики				Значение характеристики			
1	2				3			
1.	Вид объекта недвижимости				Здание			
2.	Ранее присвоенный государственный учетный номер (инвентарный) здания, сооружения, объекта незавершенного строительства				—			
3.	Кадастровый номер земельного участка (земельных участков), в границах которого (которых) расположены здание, сооружение, объект незавершенного строительства				67:18:0051301:4			
4.	Уникальный учетный номер кадастрового квартала, в границах которого расположены здание, сооружение, объект незавершенного строительства				67:18:0051301			

1	2					3		
5.	Адрес здания, сооружения, объекта незавершенного строительства					—		
5.1.	Сведения о местоположении здания, сооружения, объекта незавершенного строительства (при отсутствии адреса) в структурированном в соответствии с федеральной информационной адресной системой виде					Российская Федерация, Смоленская область, Смоленский р-н, Источник (СКТБ ИТ) снт, уч № 70		
5.2.	Дополнительные сведения о местоположении					—		
6.	Иные сведения					—		
3. Пояснения к сведениям об объекте недвижимости с кадастровым номером 67:18:0051301:148 :								
1.	—							
1. Сведения о характерных точках контура объекта недвижимости с кадастровым номером 67:18:0051301:149 :								
Система координат МСК-67, зона 1 Зона № 1								
Обоз- начение харак- терных точек границ	Содержатся в Едином государственном реестре недвижимости			Определены в ходе выполнения комплексных кадастровых работ			Метод определения координат	Формулы, примененные для расчета средней квадратической погрешности определения координат характерных точек (Mt), м, с подставленными в такие формулы значениями и итоговые (вычисленные) значения Mt, м
	координаты, м		Радиус, м	координаты, м		Радиус, м		
	X	Y	R	X	Y	R		
1	2	3	4	5	6	7	8	9
н778О	—	—	—	456 907,78	1 218 966,04	—	—	—
н779О	—	—	—	456 907,36	1 218 970,24	—		
н780О	—	—	—	456 902,22	1 218 969,72	—		
н781О	—	—	—	456 902,64	1 218 965,52	—		
н778О	—	—	—	456 907,78	1 218 966,04	—		
2. Сведения о характеристиках объекта недвижимости с кадастровым номером 67:18:0051301:149 :								
№ п/п	Наименование характеристики					Значение характеристики		
1	2					3		
1.	Вид объекта недвижимости					Здание		
2.	Ранее присвоенный государственный учетный номер (инвентарный) здания, сооружения, объекта незавершенного строительства					—		

1	2					3			
3.	Кадастровый номер земельного участка (земельных участков), в границах которого (которых) расположены здание, сооружение, объект незавершенного строительства					67:18:0051301:290			
4.	Уникальный учетный номер кадастрового квартала, в границах которого расположены здание, сооружение, объект незавершенного строительства					67:18:0051301			
5.	Адрес здания, сооружения, объекта незавершенного строительства					—			
5.1.	Сведения о местоположении здания, сооружения, объекта незавершенного строительства (при отсутствии адреса) в структурированном в соответствии с федеральной информационной адресной системой виде					Российская Федерация, Смоленская область, Смоленский р-н, Источник (СКТБ ИТ) снт, сооружение №108			
5.2.	Дополнительные сведения о местоположении					—			
6.	Иные сведения					—			
3. Пояснения к сведениям об объекте недвижимости с кадастровым номером 67:18:0051301:149 :									
1.	—								
1. Сведения о характерных точках контура объекта недвижимости с кадастровым номером 67:18:0051301:150 :									
Система координат МСК-67, зона 1 Зона № 1									
Обозначение характерных точек границ	Содержатся в Едином государственном реестре недвижимости			Определены в ходе выполнения комплексных кадастровых работ			Метод определения координат	Формулы, примененные для расчета средней квадратической погрешности определения координат характерных точек (Mt), м, с подставленными в такие формулы значениями и итоговые (вычисленные) значения Mt, м	
	координаты, м		Радиус, м	координаты, м		Радиус, м			
	X	Y	R	X	Y	R			
1	2	3	4	5	6	7	8	9	
н782О	—	—	—	456 888,63	1 218 988,28	—	—	—	
н783О	—	—	—	456 888,24	1 218 994,53	—			
н784О	—	—	—	456 880,11	1 218 994,03	—			
н785О	—	—	—	456 880,50	1 218 987,63	—			
н782О	—	—	—	456 888,63	1 218 988,28	—			
2. Сведения о характеристиках объекта недвижимости с кадастровым номером 67:18:0051301:150 :									
№ п/п	Наименование характеристики					Значение характеристики			

1	2					3		
1.	Вид объекта недвижимости					Здание		
2.	Ранее присвоенный государственный учетный номер (инвентарный) здания, сооружения, объекта незавершенного строительства					—		
3.	Кадастровый номер земельного участка (земельных участков), в границах которого (которых) расположены здание, сооружение, объект незавершенного строительства					67:18:0051301:139		
4.	Уникальный учетный номер кадастрового квартала, в границах которого расположены здание, сооружение, объект незавершенного строительства					67:18:0051301		
5.	Адрес здания, сооружения, объекта незавершенного строительства					—		
5.1.	Сведения о местоположении здания, сооружения, объекта незавершенного строительства (при отсутствии адреса) в структурированном в соответствии с федеральной информационной адресной системой виде					Российская Федерация, Смоленская область, Смоленский р-н, Источник (СКТБ ИТ) снт, уч 106		
5.2.	Дополнительные сведения о местоположении					—		
6.	Иные сведения					—		
3. Пояснения к сведениям об объекте недвижимости с кадастровым номером 67:18:0051301:150 :								
1.	—							
1. Сведения о характерных точках контура объекта недвижимости с кадастровым номером 67:18:0051301:152 :								
Система координат МСК-67, зона 1 Зона № 1								
Обозначение характерных точек границ	Содержатся в Едином государственном реестре недвижимости			Определены в ходе выполнения комплексных кадастровых работ			Метод определения координат	Формулы, примененные для расчета средней квадратической погрешности определения координат характерных точек (Mt), м, с подставленными в такие формулы значениями и итоговые (вычисленные) значения Mt, м
	координаты, м		Радиус, м	координаты, м		Радиус, м		
	X	Y	R	X	Y	R		
1	2	3	4	5	6	7	8	9
н786О	—	—	—	456 972,88	1 218 884,08	—	—	—
н787О	—	—	—	456 972,07	1 218 890,51	—		
н788О	—	—	—	456 965,63	1 218 889,89	—		
н789О	—	—	—	456 966,27	1 218 883,26	—		

1	2	3	4	5	6	7	8	9
н786О	—	—	—	456 972,88	1 218 884,08	—	—	—
2. Сведения о характеристиках объекта недвижимости с кадастровым номером							67:18:0051301:152 :	
№ п/п	Наименование характеристики				Значение характеристики			
1	2				3			
1.	Вид объекта недвижимости				Здание			
2.	Ранее присвоенный государственный учетный номер (инвентарный) здания, сооружения, объекта незавершенного строительства				—			
3.	Кадастровый номер земельного участка (земельных участков), в границах которого (которых) расположены здание, сооружение, объект незавершенного строительства				67:18:0051301:41			
4.	Уникальный учетный номер кадастрового квартала, в границах которого расположены здание, сооружение, объект незавершенного строительства				67:18:0051301			
5.	Адрес здания, сооружения, объекта незавершенного строительства				—			
5.1.	Сведения о местоположении здания, сооружения, объекта незавершенного строительства (при отсутствии адреса) в структурированном в соответствии с федеральной информационной адресной системой виде				Российская Федерация, Смоленская область, Смоленский р-н, Михновское с/п, Александровка д, Источник снт, уч 13			
5.2.	Дополнительные сведения о местоположении				—			
6.	Иные сведения				—			
3. Пояснения к сведениям об объекте недвижимости с кадастровым номером							67:18:0051301:152 :	
1.	—							
1. Сведения о характерных точках контура объекта недвижимости с кадастровым номером							67:18:0051301:153 :	
Система координат				МСК-67, зона 1			Зона № 1	
Обозначение характерных точек границ	Содержатся в Едином государственном реестре недвижимости			Определены в ходе выполнения комплексных кадастровых работ			Метод определения координат	Формулы, примененные для расчета средней квадратической погрешности определения координат характерных точек (Mt), м, с подставленными в такие формулы значениями и итоговые (вычисленные) значения Mt, м
	координаты, м		Радиус, м	координаты, м		Радиус, м		
	X	Y	R	X	Y	R		
1	2	3	4	5	6	7	8	9

1	2	3	4	5	6	7	8	9
н790О	—	—	—	456 999,37	1 218 909,05	—	—	—
н791О	—	—	—	456 999,12	1 218 913,22	—		
н792О	—	—	—	456 993,96	1 218 912,98	—		
н793О	—	—	—	456 993,96	1 218 908,72	—		
н790О	—	—	—	456 999,37	1 218 909,05	—		

2. Сведения о характеристиках объекта недвижимости с кадастровым номером 67:18:0051301:153 :

№ п/п	Наименование характеристики	Значение характеристики
1	2	3
1.	Вид объекта недвижимости	Здание
2.	Ранее присвоенный государственный учетный номер (инвентарный) здания, сооружения, объекта незавершенного строительства	—
3.	Кадастровый номер земельного участка (земельных участков), в границах которого (которых) расположены здание, сооружение, объект незавершенного строительства	67:18:0051301:40
4.	Уникальный учетный номер кадастрового квартала, в границах которого расположены здание, сооружение, объект незавершенного строительства	67:18:0051301
5.	Адрес здания, сооружения, объекта незавершенного строительства	—
5.1.	Сведения о местоположении здания, сооружения, объекта незавершенного строительства (при отсутствии адреса) в структурированном в соответствии с федеральной информационной адресной системой виде	214501, Российская Федерация, Смоленская область, Смоленский р-н, Михновское с/п, Александровка д, уч 12
5.2.	Дополнительные сведения о местоположении	садоводческое товарищество "Источник",
6.	Иные сведения	—

3. Пояснения к сведениям об объекте недвижимости с кадастровым номером 67:18:0051301:153 :

1.	—
----	---

1. Сведения о характерных точках контура объекта недвижимости с кадастровым номером							67:18:0051301:154			
Система координат				МСК-67, зона 1			Зона № 1			
Обозначение характерных точек границ	Содержатся в Едином государственном реестре недвижимости		Определены в ходе выполнения комплексных кадастровых работ		Метод определения координат		Формулы, примененные для расчета средней квадратической погрешности определения координат характерных точек (Mt), м, с подставленными в такие формулы значениями и итоговые (вычисленные) значения Mt, м			
	координаты, м		Радиус, м	координаты, м					Радиус, м	
	X	Y	R	X					Y	R
1	2	3	4	5	6	7	8	9		
н794О	—	—	—	456 983,18	1 218 896,61	—	—	—		
н795О	—	—	—	456 982,87	1 218 900,83	—				
н796О	—	—	—	456 977,61	1 218 900,44	—				
н797О	—	—	—	456 977,94	1 218 895,99	—				
н794О	—	—	—	456 983,18	1 218 896,61	—				
2. Сведения о характеристиках объекта недвижимости с кадастровым номером							67:18:0051301:154			
№ п/п	Наименование характеристики				Значение характеристики					
1	2				3					
1.	Вид объекта недвижимости				Здание					
2.	Ранее присвоенный государственный учетный номер (инвентарный) здания, сооружения, объекта незавершенного строительства				—					
3.	Кадастровый номер земельного участка (земельных участков), в границах которого (которых) расположены здание, сооружение, объект незавершенного строительства				67:18:0051301:40					
4.	Уникальный учетный номер кадастрового квартала, в границах которого расположены здание, сооружение, объект незавершенного строительства				67:18:0051301					
5.	Адрес здания, сооружения, объекта незавершенного строительства				—					
5.1.	Сведения о местоположении здания, сооружения, объекта незавершенного строительства (при отсутствии адреса) в структурированном в соответствии с федеральной информационной адресной системой виде				Российская Федерация, Смоленская область, Смоленский р-н, Михновское с/п, Александровка д, д 12					
5.2.	Дополнительные сведения о местоположении				садоводческое товарищество "Источник"					

1	2				3			
6.	Иные сведения				—			
3. Пояснения к сведениям об объекте недвижимости с кадастровым номером 67:18:0051301:154 :								
1.	—							
1. Сведения о характерных точках контура объекта недвижимости с кадастровым номером 67:18:0051301:155 :								
Система координат МСК-67, зона 1 Зона № 1								
Обозначение характерных точек границ	Содержатся в Едином государственном реестре недвижимости			Определены в ходе выполнения комплексных кадастровых работ			Метод определения координат	Формулы, примененные для расчета средней квадратической погрешности определения координат характерных точек (Mt), м, с подставленными в такие формулы значениями и итоговые (вычисленные) значения Mt, м
	координаты, м		Радиус, м	координаты, м		Радиус, м		
	X	Y	R	X	Y	R		
1	2	3	4	5	6	7	8	9
н798О	—	—	—	457 057,21	1 218 934,81	—	—	—
н799О	—	—	—	457 057,21	1 218 938,76	—		
н800О	—	—	—	457 053,13	1 218 938,76	—		
н801О	—	—	—	457 053,13	1 218 934,81	—		
н798О	—	—	—	457 057,21	1 218 934,81	—		
2. Сведения о характеристиках объекта недвижимости с кадастровым номером 67:18:0051301:155 :								
№ п/п	Наименование характеристики				Значение характеристики			
1	2				3			
1.	Вид объекта недвижимости				Здание			
2.	Ранее присвоенный государственный учетный номер (инвентарный) здания, сооружения, объекта незавершенного строительства				—			
3.	Кадастровый номер земельного участка (земельных участков), в границах которого (которых) расположены здание, сооружение, объект незавершенного строительства				67:18:0051301:47			
4.	Уникальный учетный номер кадастрового квартала, в границах которого расположены здание, сооружение, объект незавершенного строительства				67:18:0051301			

1	2					3		
5.	Адрес здания, сооружения, объекта незавершенного строительства					—		
5.1.	Сведения о местоположении здания, сооружения, объекта незавершенного строительства (при отсутствии адреса) в структурированном в соответствии с федеральной информационной адресной системой виде					Российская Федерация, Смоленская область, Смоленский р-н, Источник (СКТБ ИТ) снт, уч 20		
5.2.	Дополнительные сведения о местоположении					—		
6.	Иные сведения					—		
3. Пояснения к сведениям об объекте недвижимости с кадастровым номером 67:18:0051301:155 :								
1.	—							
1. Сведения о характерных точках контура объекта недвижимости с кадастровым номером 67:18:0051301:156 :								
Система координат МСК-67, зона 1 Зона № 1								
Обозначение характерных точек границ	Содержатся в Едином государственном реестре недвижимости			Определены в ходе выполнения комплексных кадастровых работ			Метод определения координат	Формулы, примененные для расчета средней квадратической погрешности определения координат характерных точек (Mt), м, с подставленными в такие формулы значениями и итоговые (вычисленные) значения Mt, м
	координаты, м		Радиус, м	координаты, м		Радиус, м		
	X	Y	R	X	Y	R		
1	2	3	4	5	6	7	8	9
н802О	—	—	—	457 200,21	1 219 030,73	—	—	—
н803О	—	—	—	457 199,70	1 219 035,52	—		
н804О	—	—	—	457 192,12	1 219 034,72	—		
н805О	—	—	—	457 192,63	1 219 029,93	—		
н802О	—	—	—	457 200,21	1 219 030,73	—		
2. Сведения о характеристиках объекта недвижимости с кадастровым номером 67:18:0051301:156 :								
№ п/п	Наименование характеристики					Значение характеристики		
1	2					3		
1.	Вид объекта недвижимости					Здание		
2.	Ранее присвоенный государственный учетный номер (инвентарный) здания, сооружения, объекта незавершенного строительства					—		

1	2					3		
3.	Кадастровый номер земельного участка (земельных участков), в границах которого (которых) расположены здание, сооружение, объект незавершенного строительства					67:18:0051301:77		
4.	Уникальный учетный номер кадастрового квартала, в границах которого расположены здание, сооружение, объект незавершенного строительства					67:18:0051301		
5.	Адрес здания, сооружения, объекта незавершенного строительства					—		
5.1.	Сведения о местоположении здания, сооружения, объекта незавершенного строительства (при отсутствии адреса) в структурированном в соответствии с федеральной информационной адресной системой виде					Российская Федерация, Смоленская область, Смоленский р-н, Источник (СКТБ ИТ) снт, уч 54		
5.2.	Дополнительные сведения о местоположении					—		
6.	Иные сведения					—		
3. Пояснения к сведениям об объекте недвижимости с кадастровым номером 67:18:0051301:156 :								
1.	—							
1. Сведения о характерных точках контура объекта недвижимости с кадастровым номером 67:18:0051301:157 :								
Система координат МСК-67, зона 1 Зона № 1								
Обозначение характерных точек границ	Содержатся в Едином государственном реестре недвижимости			Определены в ходе выполнения комплексных кадастровых работ			Метод определения координат	Формулы, примененные для расчета средней квадратической погрешности определения координат характерных точек (Mt), м, с подставленными в такие формулы значениями и итоговые (вычисленные) значения Mt, м
	координаты, м		Радиус, м	координаты, м		Радиус, м		
	X	Y	R	X	Y	R		
1	2	3	4	5	6	7	8	9
н806О	—	—	—	457 194,08	1 218 969,60	—	—	—
н807О	—	—	—	457 193,42	1 218 974,82	—		
н808О	—	—	—	457 188,72	1 218 974,23	—		
н809О	—	—	—	457 189,38	1 218 969,01	—		
н806О	—	—	—	457 194,08	1 218 969,60	—		
2. Сведения о характеристиках объекта недвижимости с кадастровым номером 67:18:0051301:157 :								
№ п/п	Наименование характеристики					Значение характеристики		

1	2					3		
1.	Вид объекта недвижимости					Здание		
2.	Ранее присвоенный государственный учетный номер (инвентарный) здания, сооружения, объекта незавершенного строительства					—		
3.	Кадастровый номер земельного участка (земельных участков), в границах которого (которых) расположены здание, сооружение, объект незавершенного строительства					67:18:0051301:80		
4.	Уникальный учетный номер кадастрового квартала, в границах которого расположены здание, сооружение, объект незавершенного строительства					67:18:0051301		
5.	Адрес здания, сооружения, объекта незавершенного строительства					—		
5.1.	Сведения о местоположении здания, сооружения, объекта незавершенного строительства (при отсутствии адреса) в структурированном в соответствии с федеральной информационной адресной системой виде					Российская Федерация, Смоленская область, Смоленск г, уч 58		
5.2.	Дополнительные сведения о местоположении					с.н.т."Источник"		
6.	Иные сведения					—		
3. Пояснения к сведениям об объекте недвижимости с кадастровым номером 67:18:0051301:157 :								
1.	—							
1. Сведения о характерных точках контура объекта недвижимости с кадастровым номером 67:18:0051301:158 :								
Система координат МСК-67, зона 1 Зона № 1								
Обоз- начение харак- терных точек границ	Содержатся в Едином государственном реестре недвижимости			Определены в ходе выполнения комплексных кадастровых работ			Метод определения координат	Формулы, примененные для расчета средней квадратической погрешности определения координат характерных точек (Mt), м, с подставленными в такие формулы значениями и итоговые (вычисленные) значения Mt, м
	координаты, м		Радиус, м	координаты, м		Радиус, м		
	X	Y	R	X	Y	R		
1	2	3	4	5	6	7	8	9
н810О	—	—	—	457 193,61	1 219 007,25	—	—	—
н811О	—	—	—	457 193,17	1 219 012,07	—		
н812О	—	—	—	457 186,80	1 219 011,29	—		
н813О	—	—	—	457 187,52	1 219 006,36	—		

1	2	3	4	5	6	7	8	9
н8100	—	—	—	457 193,61	1 219 007,25	—	—	—
2. Сведения о характеристиках объекта недвижимости с кадастровым номером							67:18:0051301:158	
№ п/п	Наименование характеристики					Значение характеристики		
1	2					3		
1.	Вид объекта недвижимости					Здание		
2.	Ранее присвоенный государственный учетный номер (инвентарный) здания, сооружения, объекта незавершенного строительства					—		
3.	Кадастровый номер земельного участка (земельных участков), в границах которого (которых) расположены здание, сооружение, объект незавершенного строительства					67:18:0051301:79		
4.	Уникальный учетный номер кадастрового квартала, в границах которого расположены здание, сооружение, объект незавершенного строительства					67:18:0051301		
5.	Адрес здания, сооружения, объекта незавершенного строительства					—		
5.1.	Сведения о местоположении здания, сооружения, объекта незавершенного строительства (при отсутствии адреса) в структурированном в соответствии с федеральной информационной адресной системой виде					Российская Федерация, Смоленская область, Смоленский р-н, Источник (СКТБ ИТ) снт, уч 56		
5.2.	Дополнительные сведения о местоположении					садоводческое некоммерческое товарищество "Источник"		
6.	Иные сведения					—		
3. Пояснения к сведениям об объекте недвижимости с кадастровым номером							67:18:0051301:158	
1.	—							
1. Сведения о характерных точках контура объекта недвижимости с кадастровым номером							67:18:0051301:159	
Система координат				МСК-67, зона 1			Зона № 1	
Обозначение характерных точек границ	Содержатся в Едином государственном реестре недвижимости			Определены в ходе выполнения комплексных кадастровых работ			Метод определения координат	Формулы, примененные для расчета средней квадратической погрешности определения координат характерных точек (Mt), м, с подставленными в такие формулы значениями и итоговые (вычисленные) значения Mt, м
	координаты, м		Радиус, м	координаты, м		Радиус, м		
	X	Y	R	X	Y	R		
1	2	3	4	5	6	7	8	9

1	2	3	4	5	6	7	8	9
н814О	—	—	—	457 140,36	1 218 952,27	—	—	—
н815О	—	—	—	457 140,36	1 218 955,37	—		
н816О	—	—	—	457 136,33	1 218 955,37	—		
н817О	—	—	—	457 136,33	1 218 952,20	—		
н814О	—	—	—	457 140,36	1 218 952,27	—		

2. Сведения о характеристиках объекта недвижимости с кадастровым номером 67:18:0051301:159 :

№ п/п	Наименование характеристики	Значение характеристики
1	2	3
1.	Вид объекта недвижимости	Здание
2.	Ранее присвоенный государственный учетный номер (инвентарный) здания, сооружения, объекта незавершенного строительства	—
3.	Кадастровый номер земельного участка (земельных участков), в границах которого (которых) расположены здание, сооружение, объект незавершенного строительства	67:18:0051301:71
4.	Уникальный учетный номер кадастрового квартала, в границах которого расположены здание, сооружение, объект незавершенного строительства	67:18:0051301
5.	Адрес здания, сооружения, объекта незавершенного строительства	—
5.1.	Сведения о местоположении здания, сооружения, объекта незавершенного строительства (при отсутствии адреса) в структурированном в соответствии с федеральной информационной адресной системой виде	Российская Федерация, Смоленская область, Смоленский р-н, Источник (СКТБ ИТ) снт, сооружение 45
5.2.	Дополнительные сведения о местоположении	—
6.	Иные сведения	—

3. Пояснения к сведениям об объекте недвижимости с кадастровым номером 67:18:0051301:159 :

1.	—
----	---

1. Сведения о характерных точках контура объекта недвижимости с кадастровым номером							67:18:0051301:271	
Система координат				МСК-67, зона 1			Зона № 1	
Обозначение характерных точек границ	Содержатся в Едином государственном реестре недвижимости			Определены в ходе выполнения комплексных кадастровых работ			Метод определения координат	Формулы, примененные для расчета средней квадратической погрешности определения координат характерных точек (Mt), м, с подставленными в такие формулы значениями и итоговые (вычисленные) значения Mt, м
	координаты, м		Радиус, м	координаты, м		Радиус, м		
	X	Y	R	X	Y	R		
1	2	3	4	5	6	7	8	9
н818О	—	—	—	456 950,36	1 219 136,04	—	—	—
н819О	—	—	—	456 949,96	1 219 141,19	—		
н820О	—	—	—	456 944,64	1 219 140,78	—		
н821О	—	—	—	456 945,04	1 219 135,63	—		
н818О	—	—	—	456 950,36	1 219 136,04	—		
2. Сведения о характеристиках объекта недвижимости с кадастровым номером							67:18:0051301:271	
№ п/п	Наименование характеристики				Значение характеристики			
1	2				3			
1.	Вид объекта недвижимости				Здание			
2.	Ранее присвоенный государственный учетный номер (инвентарный) здания, сооружения, объекта незавершенного строительства				—			
3.	Кадастровый номер земельного участка (земельных участков), в границах которого (которых) расположены здание, сооружение, объект незавершенного строительства				67:18:0051301:5			
4.	Уникальный учетный номер кадастрового квартала, в границах которого расположены здание, сооружение, объект незавершенного строительства				67:18:0051301			
5.	Адрес здания, сооружения, объекта незавершенного строительства				Российская Федерация, Смоленская область, Смоленский район, СТ "Источник" (СКТБиТ), стр 97			
5.1.	Сведения о местоположении здания, сооружения, объекта незавершенного строительства (при отсутствии адреса) в структурированном в соответствии с федеральной информационной адресной системой виде				—			
5.2.	Дополнительные сведения о местоположении				—			

1	2	3
6.	Иные сведения	—
3. Пояснения к сведениям об объекте недвижимости с кадастровым номером <u>67:18:0051301:271</u> :		
1.	—	

Сведения о зданиях, сооружениях, объектах незавершенного строительства, необходимые для исправления реестровых ошибок в сведениях об описании их местоположения									
1. Сведения о характерных точках контура _____ здания _____ _____ вид объекта недвижимости (здание, сооружение, объект незавершенного строительства) с кадастровым номером _____ 67:18:0051301:151 _____ :									
Система координат _____				МСК-67, зона 1			Зона № _____ 1		
Обоз- начение харак- терных точек границ	Содержатся в Едином государственном реестре недвижимости			Определены в ходе выполнения комплексных кадастровых работ			Метод определения координат	Формулы, примененные для расчета средней квадратической погрешности определения координат характерных точек (Mt), м, с подставленными в такие формулы значениями и итоговые (вычисленные) значения Mt, м	
	координаты, м		Радиус, м	координаты, м		Радиус, м			
	X	Y	R	X	Y	R			
1	2	3	4	5	6	7	8	9	
249/н24 9О	456 874,75	1 219 160,58	—	456 874,75	1 219 160,17	—	—	—	
250/н25 0О	456 874,53	1 219 165,58	—	456 874,50	1 219 165,82	—			
251/н25 1О	456 866,62	1 219 165,30	—	456 866,59	1 219 165,54	—			
252/н25 2О	456 866,85	1 219 160,23	—	456 866,85	1 219 159,82	—			
249/н24 9О	456 874,75	1 219 160,58	—	456 874,75	1 219 160,17	—			
2. Иные сведения об объекте недвижимости с кадастровым номером _____ 67:18:0051301:151 _____ :									
1.	—								
3. Пояснения к сведениям об объекте недвижимости с кадастровым номером _____ 67:18:0051301:151 _____ :									
1.	—								

1. Сведения о характерных точках контура				здания				
с кадастровым номером				вид объекта недвижимости (здание, сооружение, объект незавершенного строительства)				
67:18:0051301:160				:				
Система координат				МСК-67, зона 1		Зона № 1		
Обозначение характерных точек границ	Содержатся в Едином государственном реестре недвижимости			Определены в ходе выполнения комплексных кадастровых работ			Метод определения координат	Формулы, примененные для расчета средней квадратической погрешности определения координат характерных точек (Mt), м, с подставленными в такие формулы значениями и итоговые (вычисленные) значения Mt, м
	координаты, м		Радиус, м	координаты, м		Радиус, м		
	X	Y	R	X	Y	R		
1	2	3	4	5	6	7	8	9
253/н253О	457 239,90	1 219 002,08	—	457 240,00	1 219 002,51	—	—	—
254/н254О	457 239,51	1 219 006,62	—	457 239,68	1 219 006,27	—		
255/н255О	457 234,51	1 219 006,19	—	457 234,68	1 219 005,84	—		
256/н256О	457 234,90	1 219 001,65	—	457 235,00	1 219 002,08	—		
253/н253О	457 239,90	1 219 002,08	—	457 240,00	1 219 002,51	—		
2. Иные сведения об объекте недвижимости с кадастровым номером								67:18:0051301:160
								:
1.	—							
3. Пояснения к сведениям об объекте недвижимости с кадастровым номером								67:18:0051301:160
								:
1.	—							

1. Сведения о характерных точках контура				здания				
с кадастровым номером				вид объекта недвижимости (здание, сооружение, объект незавершенного строительства)				
67:18:0051301:272				:				
Система координат				МСК-67, зона 1		Зона № 1		
Обозначение характерных точек границ	Содержатся в Едином государственном реестре недвижимости			Определены в ходе выполнения комплексных кадастровых работ			Метод определения координат	Формулы, примененные для расчета средней квадратической погрешности определения координат характерных точек (Mt), м, с подставленными в такие формулы значениями и итоговые (вычисленные) значения Mt, м
	координаты, м		Радиус, м	координаты, м		Радиус, м		
	X	Y	R	X	Y	R		
1	2	3	4	5	6	7	8	9
257/н257О	456 995,49	1 218 938,41	—	456 996,10	1 218 938,29	—	—	—
258/н258О	456 995,05	1 218 944,34	—	456 995,89	1 218 942,66	—		
259	456 992,79	1 218 944,02	—	—	—	—		
260	456 992,90	1 218 942,60	—	—	—	—		
261/н261О	456 990,66	1 218 942,59	—	456 991,06	1 218 942,46	—		
262/н262О	456 991,00	1 218 938,07	—	456 991,40	1 218 937,94	—		
257/н257О	456 995,49	1 218 938,41	—	456 996,10	1 218 938,29	—		
2. Иные сведения об объекте недвижимости с кадастровым номером				67:18:0051301:272				:
1.	—							
3. Пояснения к сведениям об объекте недвижимости с кадастровым номером				67:18:0051301:272				:
1.	—							

1. Сведения о характерных точках контура				здания				
				вид объекта недвижимости (здание, сооружение, объект незавершенного строительства)				
с кадастровым номером				67:18:0051301:275 :				
Система координат				МСК-67, зона 1		Зона № 1		
Обоз- начение харак- терных точек границ	Содержатся в Едином государственном реестре недвижимости			Определены в ходе выполнения комплексных кадастровых работ			Метод определения координат	Формулы, примененные для расчета средней квадратической погрешности определения координат характерных точек (Mt), м, с подставленными в такие формулы значениями и итоговые (вычисленные) значения Mt, м
	координаты, м		Радиус, м	координаты, м		Радиус, м		
	X	Y	R	X	Y	R		
1	2	3	4	5	6	7	8	9
263/н26 3О	457 191,13	1 219 046,08	—	457 191,85	1 219 045,77	—	—	—
264/н26 4О	457 190,51	1 219 051,81	—	457 191,23	1 219 051,50	—		
265/н26 5О	457 184,38	1 219 051,19	—	457 185,10	1 219 050,88	—		
266/н26 6О	457 185,08	1 219 045,49	—	457 185,80	1 219 045,18	—		
263/н26 3О	457 191,13	1 219 046,08	—	457 191,85	1 219 045,77	—		
2. Иные сведения об объекте недвижимости с кадастровым номером				67:18:0051301:275 :				
1.	—							
3. Пояснения к сведениям об объекте недвижимости с кадастровым номером				67:18:0051301:275 :				
1.	—							

1. Сведения о характерных точках контура				здания				
с кадастровым номером				вид объекта недвижимости (здание, сооружение, объект незавершенного строительства)				
67:18:0051301:276				:				
Система координат				МСК-67, зона 1		Зона № 1		
Обозначение характерных точек границ	Содержатся в Едином государственном реестре недвижимости			Определены в ходе выполнения комплексных кадастровых работ			Метод определения координат	Формулы, примененные для расчета средней квадратической погрешности определения координат характерных точек (Mt), м, с подставленными в такие формулы значениями и итоговые (вычисленные) значения Mt, м
	координаты, м		Радиус, м	координаты, м		Радиус, м		
	X	Y	R	X	Y	R		
1	2	3	4	5	6	7	8	9
267/н267О	457 014,29	1 218 920,74	—	457 014,76	1 218 920,34	—	—	—
268/н268О	457 013,91	1 218 925,17	—	457 014,32	1 218 925,39	—		
269/н269О	457 007,73	1 218 924,63	—	457 007,89	1 218 924,82	—		
270/н270О	457 008,12	1 218 920,20	—	457 008,34	1 218 919,78	—		
267/н267О	457 014,29	1 218 920,74	—	457 014,76	1 218 920,34	—		
2. Иные сведения об объекте недвижимости с кадастровым номером								67:18:0051301:276
								:
1.	—							
3. Пояснения к сведениям об объекте недвижимости с кадастровым номером								67:18:0051301:276
								:
1.	—							

1. Сведения о характерных точках контура				здания				
				вид объекта недвижимости (здание, сооружение, объект незавершенного строительства)				
с кадастровым номером				67:18:0051301:278				
Система координат				МСК-67, зона 1		Зона № 1		
Обоз- начение харак- терных точек границ	Содержатся в Едином государственном реестре недвижимости			Определены в ходе выполнения комплексных кадастровых работ			Метод определения координат	Формулы, примененные для расчета средней квадратической погрешности определения координат характерных точек (Mt), м, с подставленными в такие формулы значениями и итоговые (вычисленные) значения Mt, м
	координаты, м		Радиус, м	координаты, м		Радиус, м		
	X	Y	R	X	Y	R		
1	2	3	4	5	6	7	8	9
276/н27 6О	456 981,05	1 218 924,85	—	456 981,31	1 218 924,56	—	—	—
277/н27 7О	456 980,60	1 218 930,22	—	456 980,86	1 218 929,93	—		
278/н27 8О	456 975,26	1 218 929,77	—	456 975,52	1 218 929,48	—		
279/н27 9О	456 975,71	1 218 924,40	—	456 975,97	1 218 924,11	—		
276/н27 6О	456 981,05	1 218 924,85	—	456 981,31	1 218 924,56	—		
2. Иные сведения об объекте недвижимости с кадастровым номером				67:18:0051301:278				
1.	—							
3. Пояснения к сведениям об объекте недвижимости с кадастровым номером				67:18:0051301:278				
1.	—							

1. Сведения о характерных точках контура				здания					
с кадастровым номером				вид объекта недвижимости (здание, сооружение, объект незавершенного строительства)					
67:18:0051301:279				:					
Система координат				МСК-67, зона 1		Зона № 1			
Обоз- начение харак- терных точек границ	Содержатся в Едином государственном реестре недвижимости			Определены в ходе выполнения комплексных кадастровых работ			Метод определения координат	Формулы, примененные для расчета средней квадратической погрешности определения координат характерных точек (Mt), м, с подставленными в такие формулы значениями и итоговые (вычисленные) значения Mt, м	
	координаты, м		Радиус, м	координаты, м		Радиус, м			
	X	Y	R	X	Y	R			
1	2	3	4	5	6	7	8	9	
280/н28 0О	457 145,79	1 218 973,80	—	457 145,89	1 218 973,60	—	—	—	
281/н28 1О	457 144,98	1 218 979,64	—	457 145,12	1 218 979,95	—			
282/н28 2О	457 139,01	1 218 978,98	—	457 139,03	1 218 979,41	—			
283/н28 3О	457 139,53	1 218 973,04	—	457 139,72	1 218 972,59	—			
280/н28 0О	457 145,79	1 218 973,80	—	457 145,89	1 218 973,60	—			
2. Иные сведения об объекте недвижимости с кадастровым номером				67:18:0051301:279				:	
1.	—								
3. Пояснения к сведениям об объекте недвижимости с кадастровым номером				67:18:0051301:279				:	
1.	—								

1. Сведения о характерных точках контура				здания				
				вид объекта недвижимости (здание, сооружение, объект незавершенного строительства)				
с кадастровым номером				67:18:0051301:280				
Система координат				МСК-67, зона 1		Зона № 1		
Обоз- начение харак- терных точек границ	Содержатся в Едином государственном реестре недвижимости			Определены в ходе выполнения комплексных кадастровых работ			Метод определения координат	Формулы, примененные для расчета средней квадратической погрешности определения координат характерных точек (Mt), м, с подставленными в такие формулы значениями и итоговые (вычисленные) значения Mt, м
	координаты, м		Радиус, м	координаты, м		Радиус, м		
	X	Y	R	X	Y	R		
1	2	3	4	5	6	7	8	9
284/н28 4О	456 894,44	1 218 908,97	—	456 894,88	1 218 908,19	—	—	—
285/н28 5О	456 894,07	1 218 914,26	—	456 894,88	1 218 913,83	—		
286/н28 6О	456 887,03	1 218 913,77	—	456 887,43	1 218 913,83	—		
287/н28 7О	456 887,40	1 218 908,48	—	456 887,43	1 218 908,19	—		
284/н28 4О	456 894,44	1 218 908,97	—	456 894,88	1 218 908,19	—		
2. Иные сведения об объекте недвижимости с кадастровым номером				67:18:0051301:280				
1.	—							
3. Пояснения к сведениям об объекте недвижимости с кадастровым номером				67:18:0051301:280				
1.	—							

1. Сведения о характерных точках контура				здания				
				вид объекта недвижимости (здание, сооружение, объект незавершенного строительства)				
с кадастровым номером				67:18:0051301:281 :				
Система координат				МСК-67, зона 1		Зона № 1		
Обоз- начение харак- терных точек границ	Содержатся в Едином государственном реестре недвижимости			Определены в ходе выполнения комплексных кадастровых работ			Метод определения координат	Формулы, примененные для расчета средней квадратической погрешности определения координат характерных точек (Mt), м, с подставленными в такие формулы значениями и итоговые (вычисленные) значения Mt, м
	координаты, м		Радиус, м	координаты, м		Радиус, м		
	X	Y	R	X	Y	R		
1	2	3	4	5	6	7	8	9
288/н28 8О	456 993,33	1 218 979,07	—	456 993,71	1 218 978,81	—	—	—
289/н28 9О	456 992,27	1 218 985,23	—	456 992,65	1 218 984,97	—		
290/н29 0О	456 987,80	1 218 984,46	—	456 988,18	1 218 984,20	—		
291/н29 1О	456 988,91	1 218 978,23	—	456 989,29	1 218 977,97	—		
288/н28 8О	456 993,33	1 218 979,07	—	456 993,71	1 218 978,81	—		
2. Иные сведения об объекте недвижимости с кадастровым номером				67:18:0051301:281 :				
1.	—							
3. Пояснения к сведениям об объекте недвижимости с кадастровым номером				67:18:0051301:281 :				
1.	—							

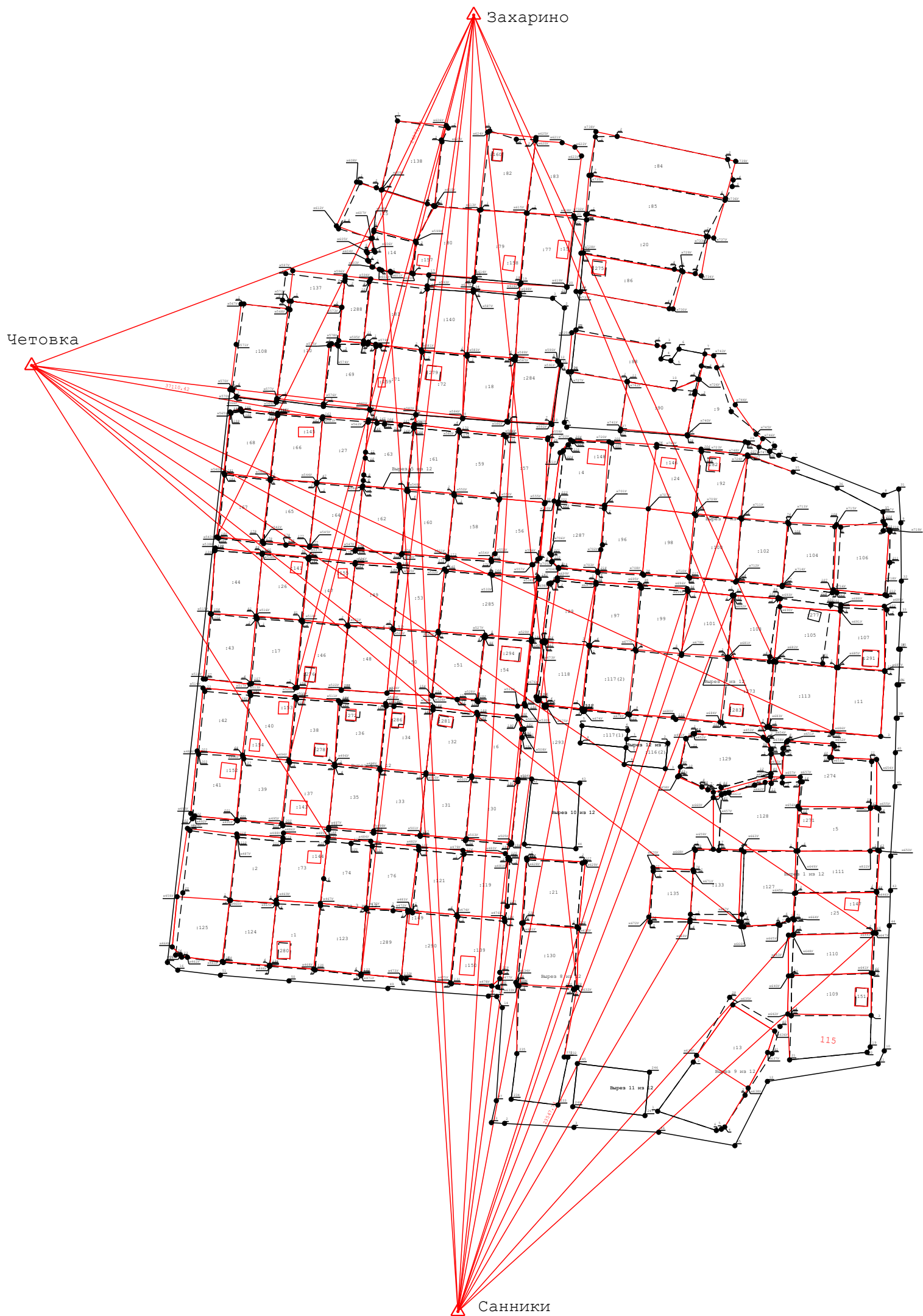
1. Сведения о характерных точках контура				здания					
с кадастровым номером				вид объекта недвижимости (здание, сооружение, объект незавершенного строительства)					
67:18:0051301:282				:					
Система координат				МСК-67, зона 1		Зона № 1			
Обозначение характерных точек границ	Содержатся в Едином государственном реестре недвижимости			Определены в ходе выполнения комплексных кадастровых работ			Метод определения координат	Формулы, примененные для расчета средней квадратической погрешности определения координат характерных точек (Mt), м, с подставленными в такие формулы значениями и итоговые (вычисленные) значения Mt, м	
	координаты, м		Радиус, м	координаты, м		Радиус, м			
	X	Y	R	X	Y	R			
1	2	3	4	5	6	7	8	9	
292/н29 2О	457 105,38	1 219 095,59	—	457 105,93	1 219 096,75	—	—	—	
293/н29 3О	457 104,98	1 219 101,45	—	457 105,62	1 219 101,24	—			
294/н29 4О	457 099,18	1 219 100,99	—	457 099,82	1 219 100,78	—			
295/н29 5О	457 099,65	1 219 095,05	—	457 100,18	1 219 096,21	—			
292/н29 2О	457 105,38	1 219 095,59	—	457 105,93	1 219 096,75	—			
2. Иные сведения об объекте недвижимости с кадастровым номером				67:18:0051301:282				:	
1.	—								
3. Пояснения к сведениям об объекте недвижимости с кадастровым номером				67:18:0051301:282				:	
1.	—								

1. Сведения о характерных точках контура				здания				
				вид объекта недвижимости (здание, сооружение, объект незавершенного строительства)				
с кадастровым номером				67:18:0051301:283				
Система координат				МСК-67, зона 1		Зона № 1		
Обозначение характерных точек границ	Содержатся в Едином государственном реестре недвижимости			Определены в ходе выполнения комплексных кадастровых работ			Метод определения координат	Формулы, примененные для расчета средней квадратической погрешности определения координат характерных точек (Mt), м, с подставленными в такие формулы значениями и итоговые (вычисленные) значения Mt, м
	координаты, м		Радиус, м	координаты, м		Радиус, м		
	X	Y	R	X	Y	R		
1	2	3	4	5	6	7	8	9
296/н29 6О	456 998,40	1 219 105,87	—	456 998,49	1 219 105,53	—	—	—
297/н29 7О	456 997,86	1 219 111,65	—	456 997,95	1 219 111,31	—		
298/н29 8О	456 992,68	1 219 111,16	—	456 992,77	1 219 110,82	—		
299/н29 9О	456 993,22	1 219 105,38	—	456 993,31	1 219 105,04	—		
296/н29 6О	456 998,40	1 219 105,87	—	456 998,49	1 219 105,53	—		
2. Иные сведения об объекте недвижимости с кадастровым номером				67:18:0051301:283				
1.	—							
3. Пояснения к сведениям об объекте недвижимости с кадастровым номером				67:18:0051301:283				
1.	—							

1. Сведения о характерных точках контура				здания				
с кадастровым номером				вид объекта недвижимости (здание, сооружение, объект незавершенного строительства)				
67:18:0051301:286				:				
Система координат				МСК-67, зона 1		Зона № 1		
Обозначение характерных точек границ	Содержатся в Едином государственном реестре недвижимости			Определены в ходе выполнения комплексных кадастровых работ			Метод определения координат	Формулы, примененные для расчета средней квадратической погрешности определения координат характерных точек (Mt), м, с подставленными в такие формулы значениями и итоговые (вычисленные) значения Mt, м
	координаты, м		Радиус, м	координаты, м		Радиус, м		
	X	Y	R	X	Y	R		
1	2	3	4	5	6	7	8	9
300/н300О	456 994,29	1 218 958,56	—	456 994,71	1 218 958,37	—	—	—
301/н301О	456 993,88	1 218 963,90	—	456 994,30	1 218 963,71	—		
302/н302О	456 989,28	1 218 963,55	—	456 989,70	1 218 963,36	—		
303/н303О	456 989,47	1 218 961,20	—	456 987,99	1 218 963,23	—		
304/н304О	456 987,75	1 218 961,06	—	456 988,17	1 218 960,87	—		
305/н305О	456 987,98	1 218 958,08	—	456 988,40	1 218 957,89	—		
300/н300О	456 994,29	1 218 958,56	—	456 994,71	1 218 958,37	—		
2. Иные сведения об объекте недвижимости с кадастровым номером				67:18:0051301:286				:
1.	—							
3. Пояснения к сведениям об объекте недвижимости с кадастровым номером				67:18:0051301:286				:
1.	—							

1. Сведения о характерных точках контура				здания				
				вид объекта недвижимости (здание, сооружение, объект незавершенного строительства)				
с кадастровым номером				67:18:0051301:291				
Система координат				МСК-67, зона 1		Зона № 1		
Обозначение характерных точек границ	Содержатся в Едином государственном реестре недвижимости			Определены в ходе выполнения комплексных кадастровых работ			Метод определения координат	Формулы, примененные для расчета средней квадратической погрешности определения координат характерных точек (Mt), м, с подставленными в такие формулы значениями и итоговые (вычисленные) значения Mt, м
	координаты, м		Радиус, м	координаты, м		Радиус, м		
	X	Y	R	X	Y	R		
1	2	3	4	5	6	7	8	9
306/н306О	457 014,77	1 219 163,39	—	457 014,91	1 219 163,06	—	—	—
307/н307О	457 021,45	1 219 163,68	—	457 021,89	1 219 163,36	—		
308/н308О	457 021,15	1 219 170,37	—	457 021,57	1 219 170,51	—		
309/н309О	457 014,48	1 219 170,08	—	457 014,60	1 219 170,21	—		
306/н306О	457 014,77	1 219 163,39	—	457 014,91	1 219 163,06	—		
2. Иные сведения об объекте недвижимости с кадастровым номером				67:18:0051301:291				
1.	—							
3. Пояснения к сведениям об объекте недвижимости с кадастровым номером				67:18:0051301:291				
1.	—							

1. Сведения о характерных точках контура				здания				
				вид объекта недвижимости (здание, сооружение, объект незавершенного строительства)				
с кадастровым номером				67:18:0051301:294				
Система координат				МСК-67, зона 1		Зона № 1		
Обозначение характерных точек границ	Содержатся в Едином государственном реестре недвижимости			Определены в ходе выполнения комплексных кадастровых работ			Метод определения координат	Формулы, примененные для расчета средней квадратической погрешности определения координат характерных точек (Mt), м, с подставленными в такие формулы значениями и итоговые (вычисленные) значения Mt, м
	координаты, м		Радиус, м	координаты, м		Радиус, м		
	X	Y	R	X	Y	R		
1	2	3	4	5	6	7	8	9
310/н31 0О	457 023,51	1 219 005,96	—	457 023,52	1 219 006,18	—	—	—
311/н31 1О	457 022,74	1 219 014,02	—	457 022,71	1 219 014,66	—		
312/н31 2О	457 016,74	1 219 013,44	—	457 016,71	1 219 014,08	—		
313/н31 3О	457 017,52	1 219 005,38	—	457 017,53	1 219 005,60	—		
310/н31 0О	457 023,51	1 219 005,96	—	457 023,52	1 219 006,18	—		
2. Иные сведения об объекте недвижимости с кадастровым номером								67:18:0051301:294
1.	—							
3. Пояснения к сведениям об объекте недвижимости с кадастровым номером								67:18:0051301:294
1.	—							



Условные обозначения:

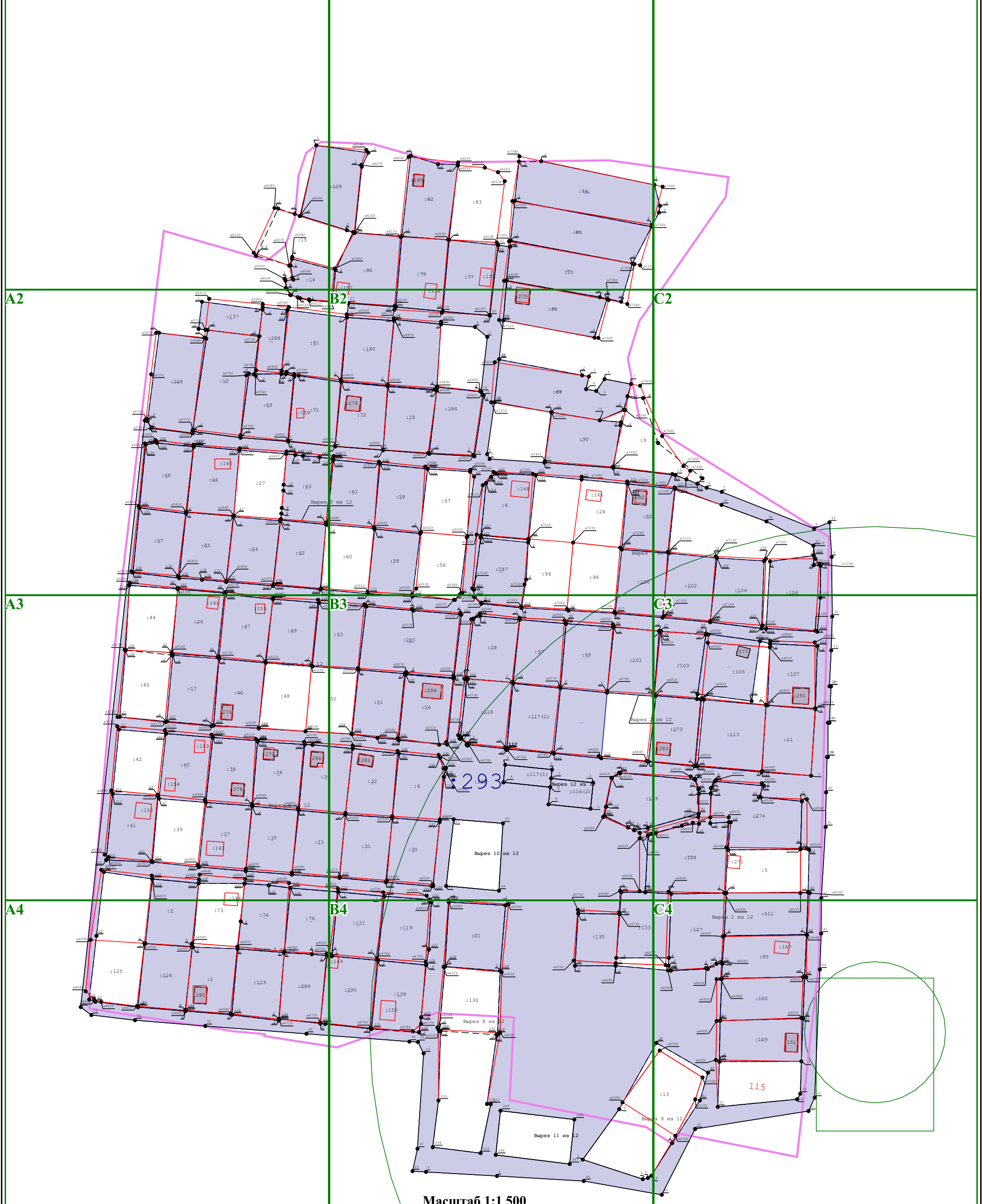
- - характерная точка границы земельного участка, сведения о которой отсутствуют в ЕГРН, местоположение которой определено при кадастровых работах (новая характерная точка)
- - Пункт геодезической сети специального назначения, созданной в соответствии с законодательством Российской Федерации о геодезии и картографии
- Кадастровый номер земельного участка
- - часть границы, местоположение которой определено при выполнении кадастровых работ
- ← - Направления геодезических построений при определении координат характерных точек границ земельного участка

Схема границ земельных участков
--

A1	B1	C1
----	----	----

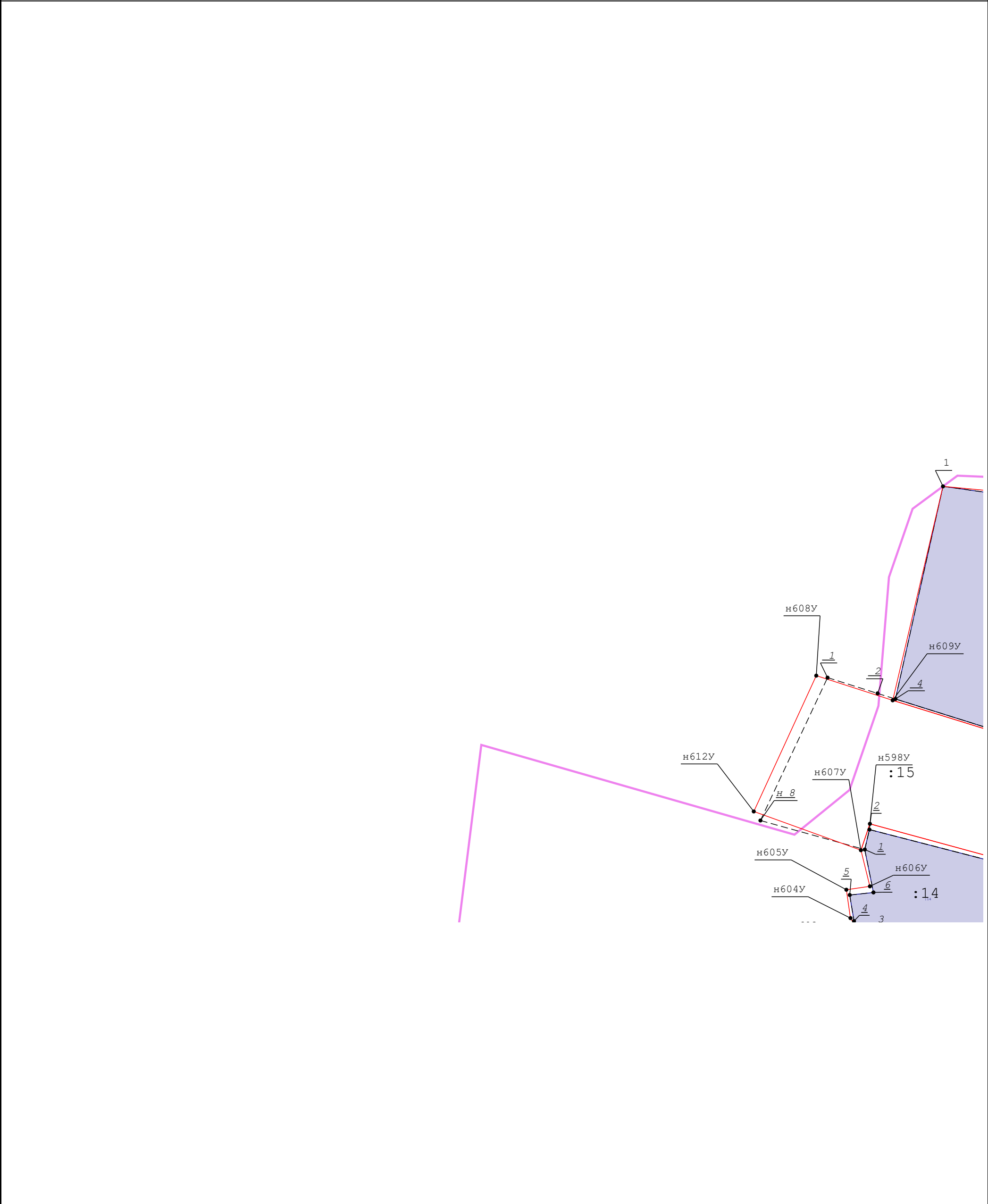
B1	C1
----	----

C1



Условные обозначения:

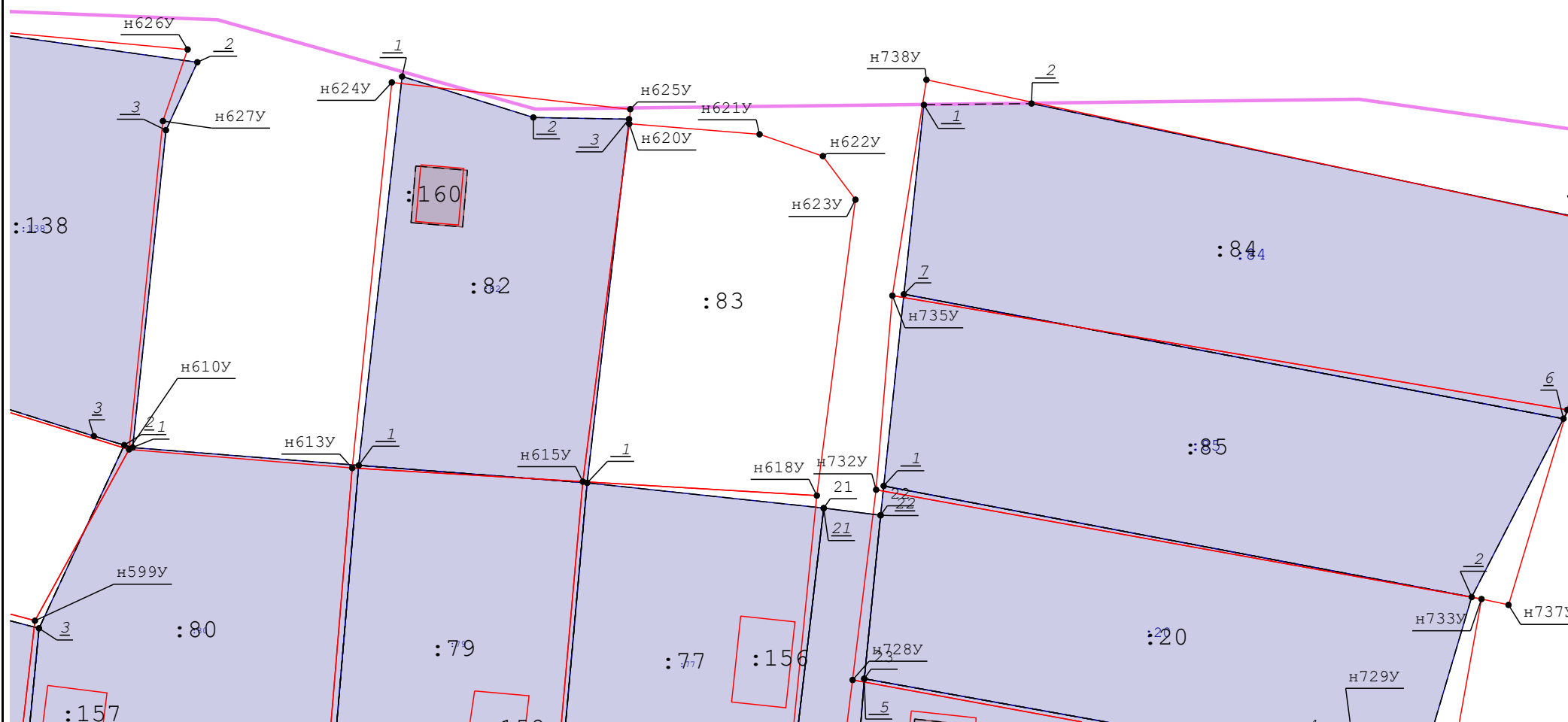
- | | |
|--|---|
| <ul style="list-style-type: none"> - характерная точка границы земельного участка, сведения о которой отсутствуют в ЕГРН, местоположение которой определено при кадастровых работах (новая характерная точка) | <ul style="list-style-type: none"> - часть границы, сведения ЕГРН о которой позволяют однозначно определить ее положение на местности |
| <ul style="list-style-type: none"> - часть границы, местоположение которой определено при выполнении кадастровых работ | <ul style="list-style-type: none"> - часть границы, сведения ЕГРН о которой не позволяют однозначно определить ее положение на местности |
| <ul style="list-style-type: none"> - Кадастровый номер здания | <ul style="list-style-type: none"> - Кадастровый номер земельного участка |



Условные обозначения: Масштаб 1:500


- характерная точка границы земельного участка, сведения о	- часть границы, сведения ЕГРН о которой позволяют однозначно
--	---

- | | |
|---|--|
| <ul style="list-style-type: none"> • характерная точка границ земельного участка, сведения о которой отсутствуют в ЕГРН, местоположение которой определено при кадастровых работах (новая характерная точка) | <p>_____ - часть границы, сведения ЕГРН о которой позволяют однозначно определить ее положение на местности</p> |
| <p>_____ - часть границы, местоположение которой определено при выполнении кадастровых работ</p> | <p>_____ - часть границы, сведения ЕГРН о которой не позволяют однозначно определить ее положение на местности</p> |
| <p>_____ - Кадастровый номер здания</p> | <p>_____ - Кадастровый номер земельного участка</p> |



Условные обозначения:

- | | | |
|--|-------|---|
| <ul style="list-style-type: none"> - характерная точка границы земельного участка, сведения о которой отсутствуют в ЕГРН, местоположение которой определено при кадастровых работах (новая характерная точка) | _____ | - часть границы, сведения ЕГРН о которой позволяют однозначно определить ее положение на местности |
| <ul style="list-style-type: none"> - часть границы, местоположение которой определено при выполнении кадастровых работ | ----- | - часть границы, сведения ЕГРН о которой не позволяют однозначно определить ее положение на местности |
| <ul style="list-style-type: none"> - Кадастровый номер здания | | - Кадастровый номер земельного участка |

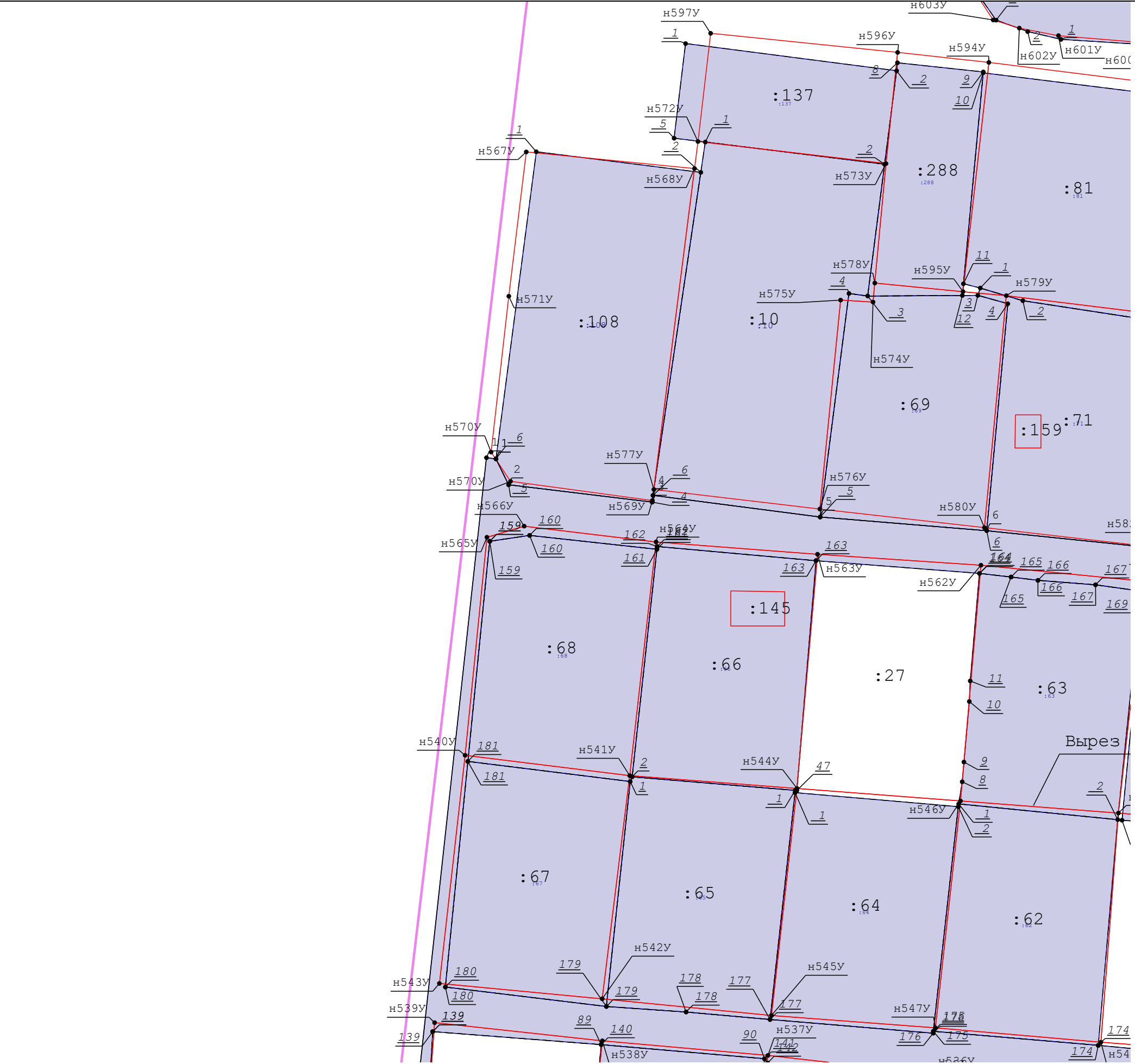


Масштаб 1:500

Условные обозначения:	
<div><div></div><div>н739У</div></div>	- характеристическая точка границы земельного участка, сведения о которой отсутствуют в ЕГРН, местоположение которой определено при кадастровых работах (новая характеристическая точка)
<div><div></div><div>н736У</div></div>	- часть границы, местоположение которой определено при выполнении кадастровых работ
<div><div></div><div>н736У</div></div>	- Кадастровый номер здания
<div><div></div></div>	- часть границы, сведения ЕГРН о которой позволяют однозначно определить ее положение на местности
<div><div></div></div>	- часть границы, сведения ЕГРН о которой не позволяют однозначно определить ее положение на местности
<div><div></div></div>	- Кадастровый номер земельного участка

:225

:27

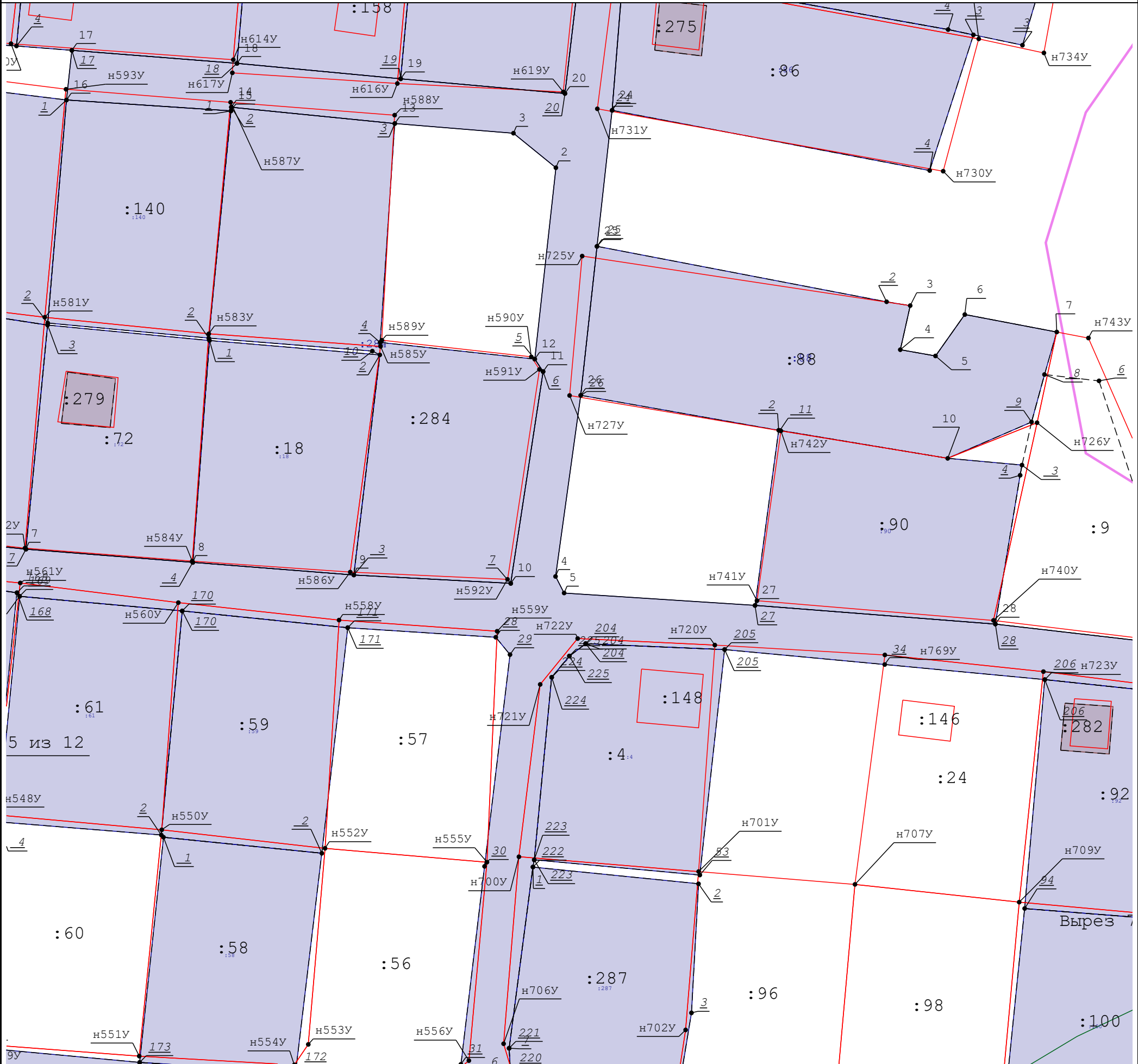


Масштаб 1:500

- Условные обозначения:**
- | | | | |
|------|--|-------|---|
| • | - характерная точка границы земельного участка, сведения о которой отсутствуют в ЕГРН, местоположение которой определено при кадастровых работах (новая характерная точка) | ————— | - часть границы, сведения ЕГРН о которой позволяют однозначно определить ее положение на местности |
| — | - часть границы, местоположение которой определено при выполнении кадастровых работ | ----- | - часть границы, сведения ЕГРН о которой не позволяют однозначно определить ее положение на местности |
| :225 | - Кадастровый номер здания | | - Кадастровый номер земельного участка |

Схема границ земельных участков

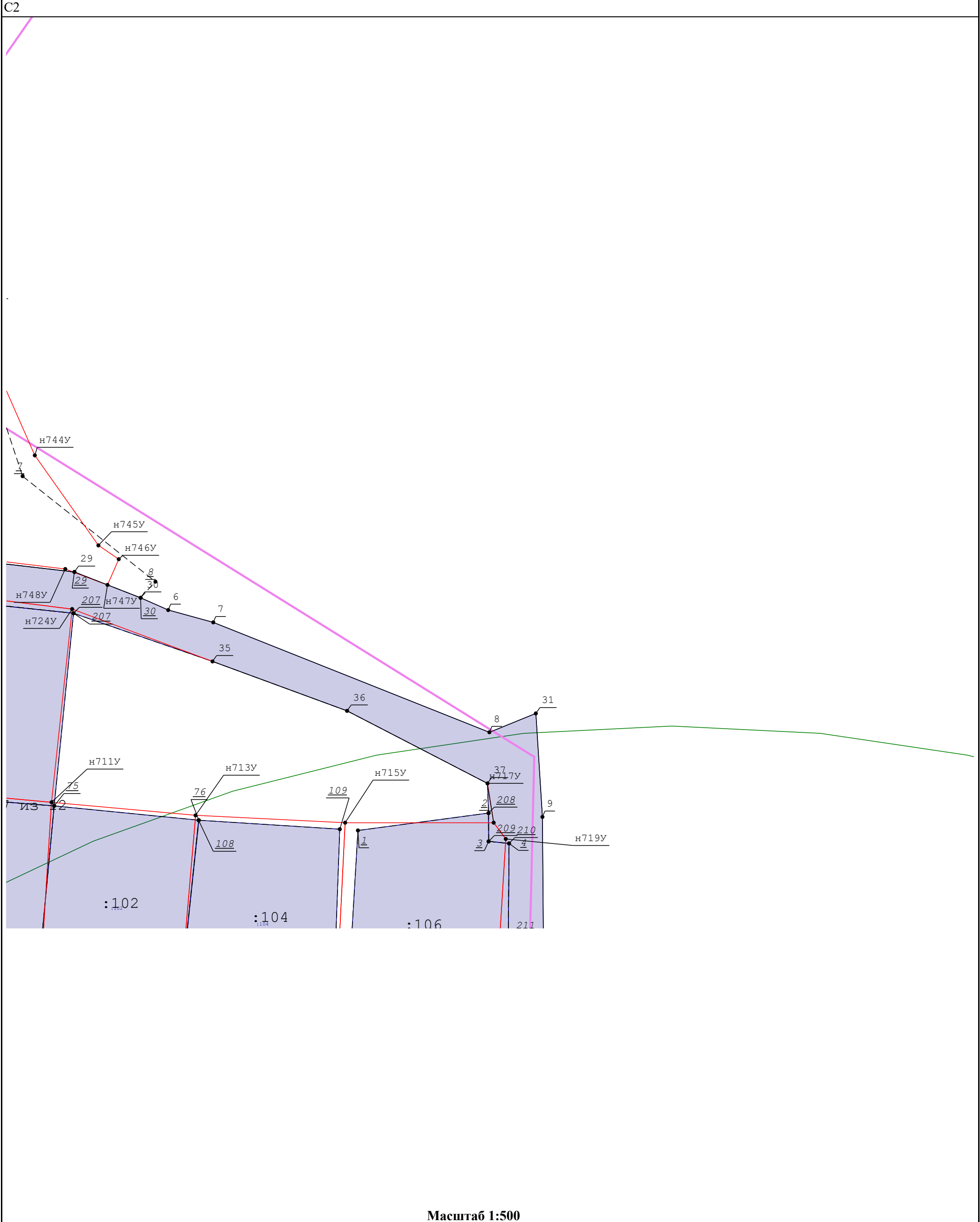
B2



Масштаб 1:500

Условные обозначения:

- | | | | |
|--|--|--|---|
| | - характерная точка границы земельного участка, сведения о которой отсутствуют в ЕГРН, местоположение которой определено при кадастровых работах (новая характерная точка) | | - часть границы, сведения ЕГРН о которой позволяют однозначно определить ее положение на местности |
| | - часть границы, местоположение которой определено при выполнении кадастровых работ | | - часть границы, сведения ЕГРН о которой не позволяют однозначно определить ее положение на местности |
| | - Кадастровый номер здания | | - Кадастровый номер земельного участка |



Масштаб 1:500

Условные обозначения:

•

- характеристическая точка границы земельного участка, сведения о которой отсутствуют в ЕГРН, местоположение которой определено при кадастровых работах (новая характеристическая точка)

—

- часть границы, местоположение которой определено при выполнении кадастровых работ

:225

- Кадастровый номер здания

—

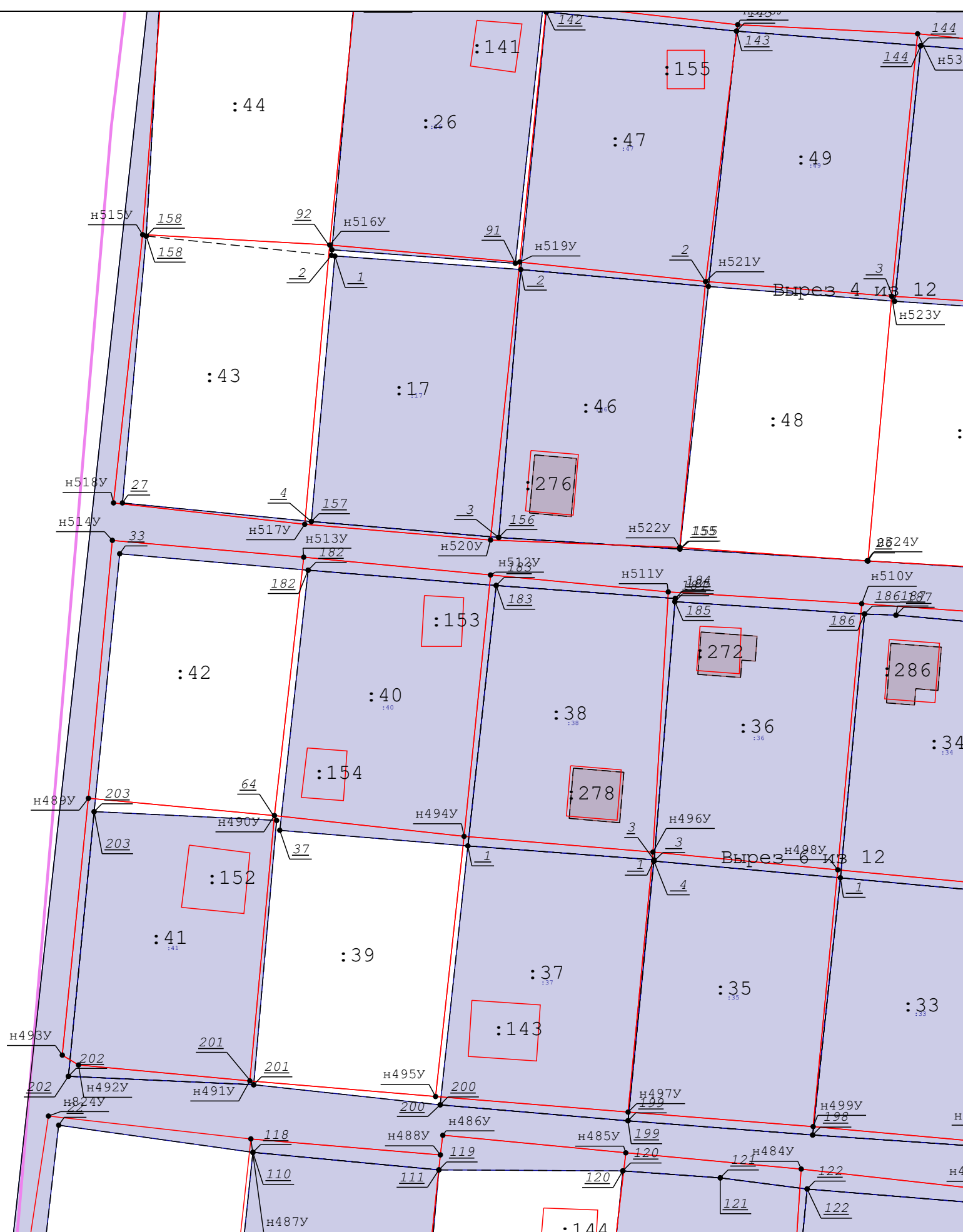
- часть границы, сведения ЕГРН о которой позволяют однозначно определить ее положение на местности

- часть границы, сведения ЕГРН о которой не позволяют однозначно определить ее положение на местности

:27

- Кадастровый номер земельного участка

A3

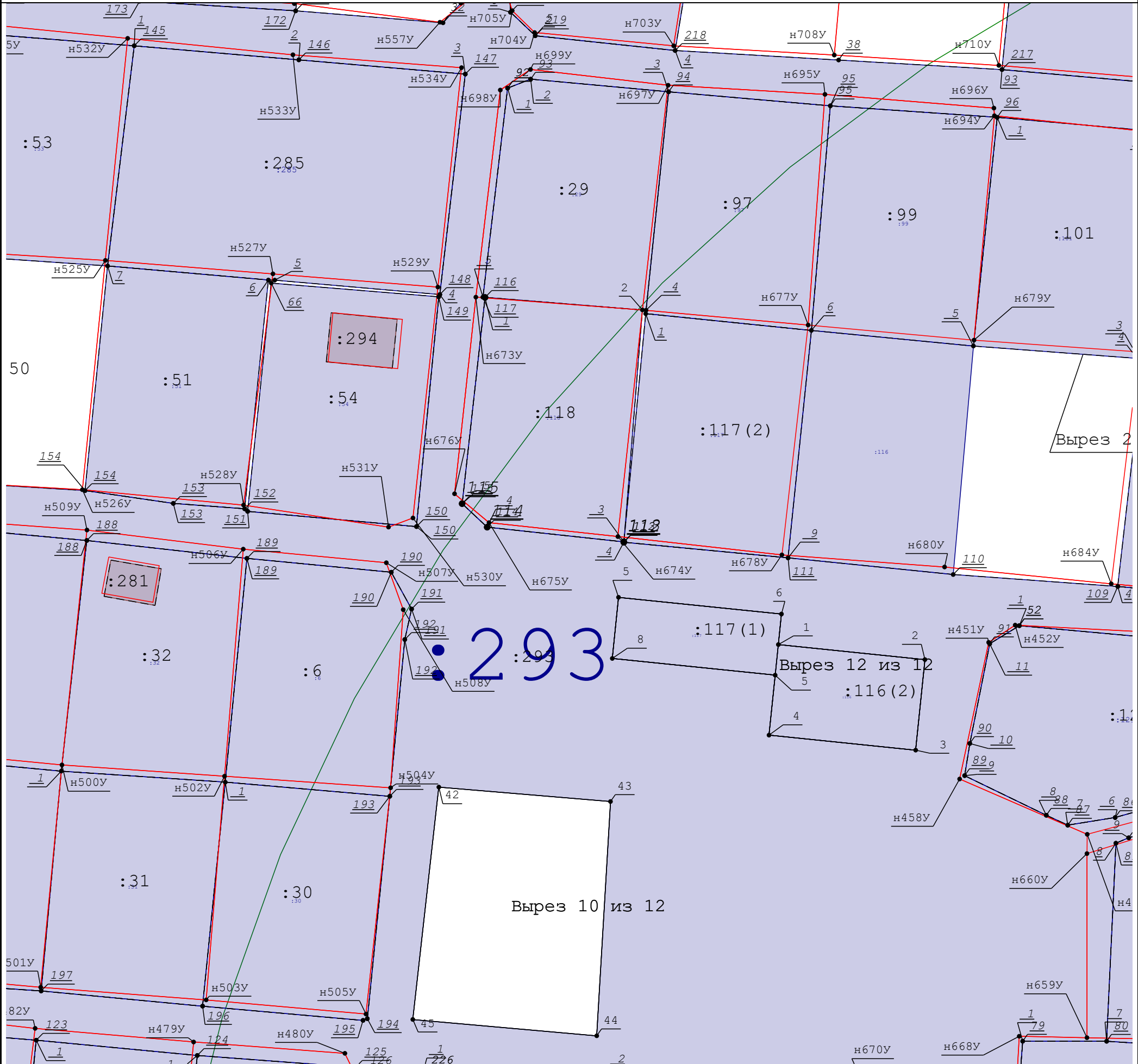


Условные обозначения:

- | | |
|--|---|
| <ul style="list-style-type: none"> - характерная точка границы земельного участка, сведения о которой отсутствуют в ЕГРН, местоположение которой определено при кадастровых работах (новая характерная точка) | <p>_____</p> <p>- часть границы, сведения ЕГРН о которой позволяют однозначно определить ее положение на местности</p> |
| <ul style="list-style-type: none"> - часть границы, местоположение которой определено при выполнении кадастровых работ | <p>-----</p> <p>- часть границы, сведения ЕГРН о которой не позволяют однозначно определить ее положение на местности</p> |
| <ul style="list-style-type: none"> - Кадастровый номер здания | <p>- Кадастровый номер земельного участка</p> |

Схема границ земельных участков

B3



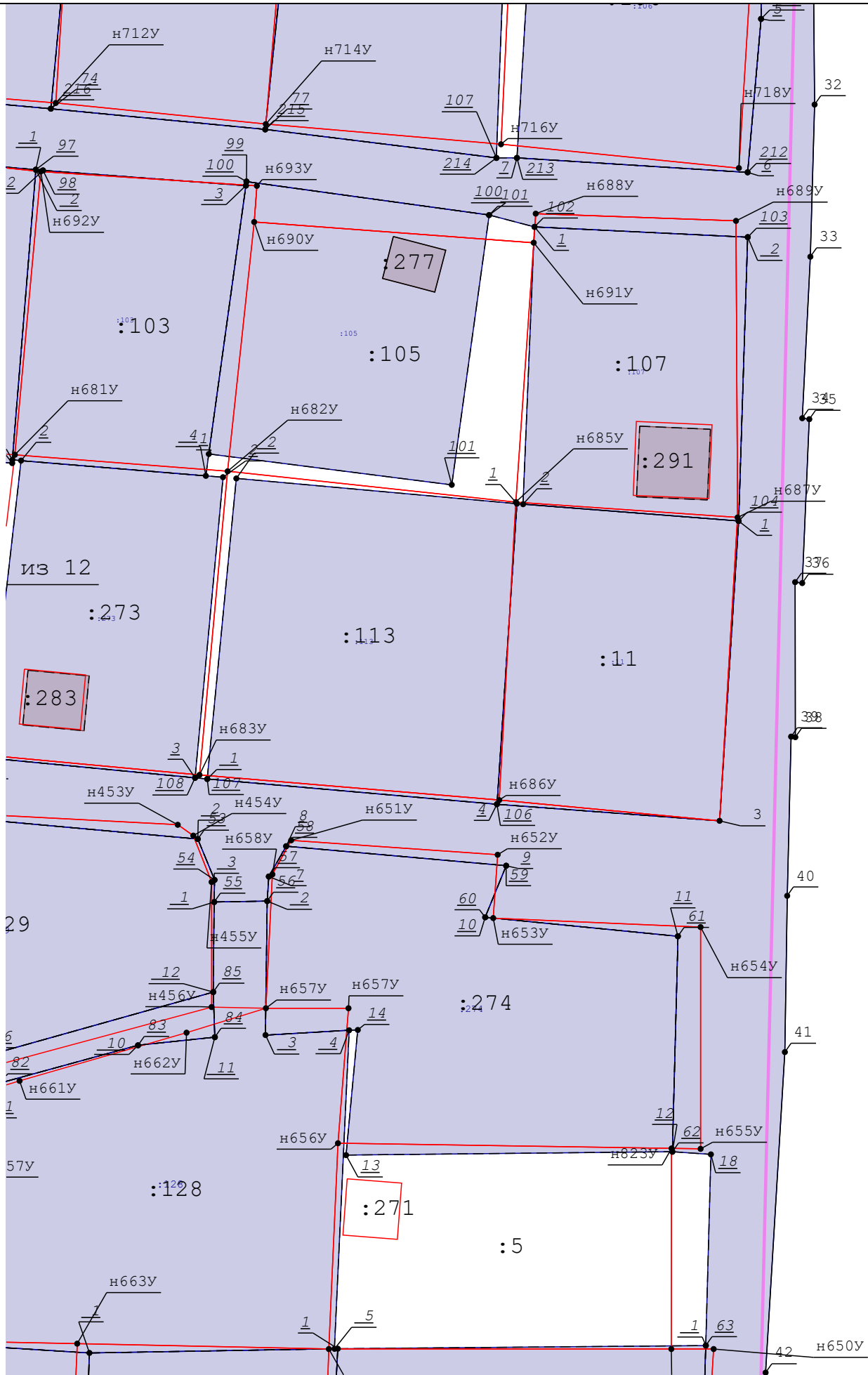
Масштаб 1:500

Условные обозначения:

- - характерная точка границы земельного участка, сведения о которой отсутствуют в ЕГРН, местоположение которой определено при кадастровых работах (новая характерная точка)
- - часть границы, сведения ЕГРН о которой позволяют однозначно определить ее положение на местности
- - часть границы, сведения ЕГРН о которой не позволяют однозначно определить ее положение на местности
- - Кадастровый номер здания
- - Кадастровый номер земельного участка




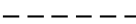


Схема границ земельных участков

С3

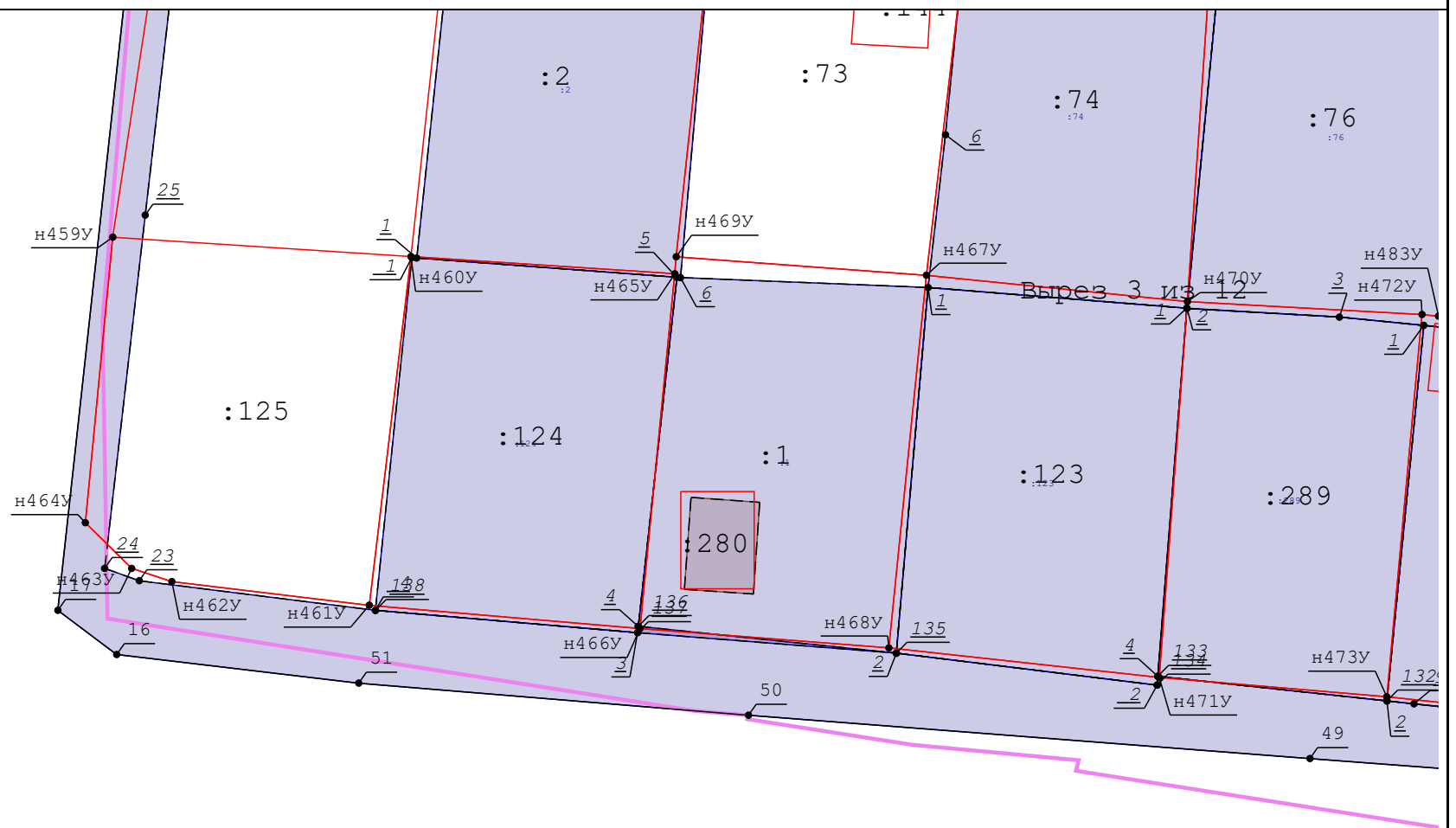


Масштаб 1:500

Условные обозначения:

- | | | | |
|---|--|---|---|
|  | - характерная точка границы земельного участка, сведения о которой отсутствуют в ЕГРН, местоположение которой определено при кадастровых работах (новая характерная точка) |  | - часть границы, сведения ЕГРН о которой позволяют однозначно определить ее положение на местности |
|  | - часть границы, местоположение которой определено при выполнении кадастровых работ |  | - часть границы, сведения ЕГРН о которой не позволяют однозначно определить ее положение на местности |
|  | - Кадастровый номер здания |  | - Кадастровый номер земельного участка |

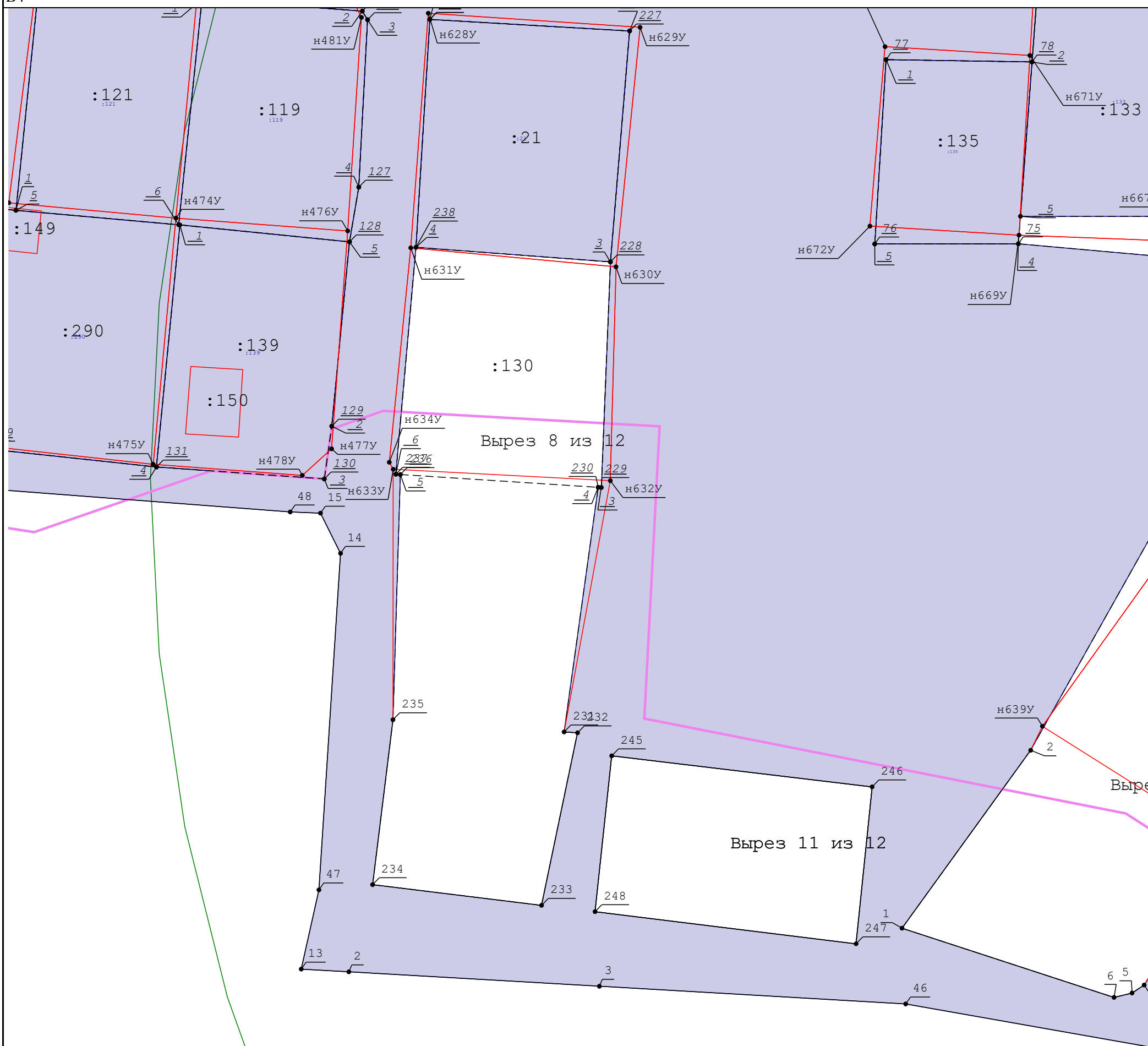
A4



Условные обозначения:

- | | |
|--|---|
| <ul style="list-style-type: none"> - характерная точка границы земельного участка, сведения о которой отсутствуют в ЕГРН, местоположение которой определено при кадастровых работах (новая характерная точка) | <p>_____</p> <p>- часть границы, сведения ЕГРН о которой позволяют однозначно определить ее положение на местности</p> |
| <ul style="list-style-type: none"> - часть границы, местоположение которой определено при выполнении кадастровых работ | <p>-----</p> <p>- часть границы, сведения ЕГРН о которой не позволяют однозначно определить ее положение на местности</p> |
| <ul style="list-style-type: none"> - Кадастровый номер здания | <p>- Кадастровый номер земельного участка</p> |

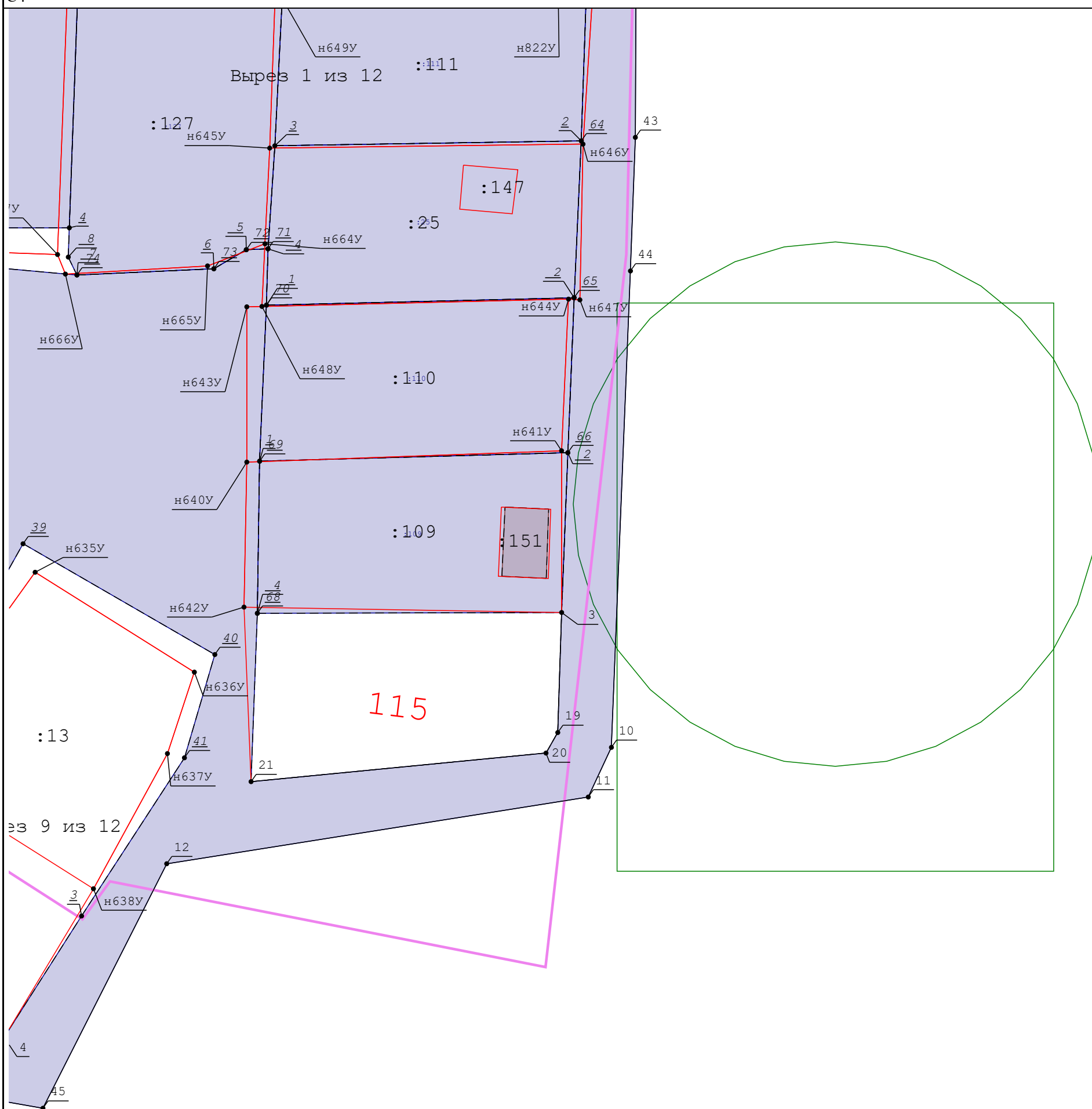
B4



Условные обозначения:

- | | |
|--|---|
| <ul style="list-style-type: none"> - характерная точка границы земельного участка, сведения о которой отсутствуют в ЕГРН, местоположение которой определено при кадастровых работах (новая характерная точка) | <ul style="list-style-type: none"> - часть границы, сведения ЕГРН о которой позволяют однозначно определить ее положение на местности |
| <ul style="list-style-type: none"> - часть границы, местоположение которой определено при выполнении кадастровых работ | <ul style="list-style-type: none"> - часть границы, сведения ЕГРН о которой не позволяют однозначно определить ее положение на местности |
| <ul style="list-style-type: none"> - Кадастровый номер здания | <ul style="list-style-type: none"> - Кадастровый номер земельного участка |

C4



Условные обозначения:

- | | | |
|--|-------|---|
| <ul style="list-style-type: none"> - характерная точка границы земельного участка, сведения о которой отсутствуют в ЕГРН, местоположение которой определено при кадастровых работах (новая характерная точка) | _____ | - часть границы, сведения ЕГРН о которой позволяют однозначно определить ее положение на местности |
| <ul style="list-style-type: none"> - часть границы, местоположение которой определено при выполнении кадастровых работ | ----- | - часть границы, сведения ЕГРН о которой не позволяют однозначно определить ее положение на местности |
| <ul style="list-style-type: none"> - Кадастровый номер здания | | - Кадастровый номер земельного участка |

:225

:27