

КАРТА-ПЛАН ТЕРРИТОРИИ

Пояснительная записка

1. Сведения о территории выполнения комплексных кадастровых работ:

Российская Федерация, Смоленская область, Смоленский муниципальный округ, деревня Алтуховка

(наименование субъекта Российской Федерации, муниципального образования, населенного пункта, уникальные учетные номера кадастровых кварталов, иные сведения, позволяющие определить местоположение территории, на которой выполняются комплексные кадастровые работы, например, наименование садоводческого или огороднического некоммерческого товарищества, гаражного кооператива, элемента планировочной структуры)

2. Основания выполнения комплексных кадастровых работ:

Наименование, дата и номер документа, на основании которого выполняются комплексные кадастровые работы:

Соглашение о предоставлении из федерального бюджета субсидий, в том числе грантов в форме субсидий, юридическим лицам, индивидуальным предпринимателям, а также физическим лицам № 321-20-2025-002 от 30 января 2025 г.

3. Дата подготовки карты-плана территории: 6 сентября 2025 г.

4. Сведения о заказчике(ах) комплексных кадастровых работ:

В отношении юридического лица, органа местного самоуправления муниципального района, муниципального округа или городского округа либо уполномоченного исполнительного органа государственной власти субъекта Российской Федерации:

полное или сокращенное (в случае, если имеется) наименование: _____

основной государственный регистрационный номер: _____

идентификационный номер налогоплательщика: _____

В отношении физического лица или представителя физических или юридических лиц:

фамилия, имя, отчество (последнее - при наличии): _____

страховой номер индивидуального лицевого счета в системе обязательного пенсионного страхования Российской Федерации (СНИЛС): _____

Наименование и реквизиты документа, подтверждающие полномочия представителя заказчика(ов) комплексных кадастровых работ: _____

Адрес электронной почты (для направления уведомления о результатах внесения сведений в Единый государственный реестр недвижимости): _____

5. Сведения об исполнителе комплексных кадастровых работ:

Полное или сокращенное (в случае, если имеется) наименование и адрес юридического лица, с которым заключен государственный или муниципальный контракт либо договор подряда на выполнение комплексных кадастровых работ:

Филиал ППК "Роскадастр" по Смоленской области, адрес: 214025, Смоленск г, Полтавская ул, Дом 8

Фамилия, имя. отчество кадастрового инженера (последнее - при наличии):

Аглиуллина Венера Рифгатовна

и основной государственный регистрационный номер кадастрового инженера индивидуального предпринимателя (ОГРНИП):

—

Страховой номер индивидуального лицевого счета в системе обязательного пенсионного страхования Российской Федерации (СНИЛС) кадастрового инженера:

108-200-921-08

Уникальный реестровый номер кадастрового инженера в реестре саморегулируемой организации кадастровых инженеров и дата внесения сведений о физическом лице в такой реестр:

А-1700, 5 июля 2016 г.

Полное или (в случае, если имеется) сокращенное наименование саморегулируемой организации кадастровых инженеров, членом которой является кадастровый инженер:

Ассоциация "Союз кадастровых инженеров"

Контактный телефон:

79872900307, 89053156360

Почтовый адрес и адрес электронной почты, по которым осуществляется связь с кадастровым инженером:

г. Казань, ул. Шуртыгина, д.3, помещение №21 (2 этаж), fvenera17@mail.ru

6. Перечень документов, использованных при подготовке карты-плана территории:

№ п/п	Реквизиты документа				
	Вид	Дата	Номер	Наименование	Иные сведения
1	2	3	4	5	6
1	Иной документ, выдан: Публично-правовая компания «Роскадастр»	6 февраля 2024 г.	170-3158/2024-В	Выписка о пунктах государственной геодезической сети, государственной нивелирной сети и государственной гравиметрической сети	—
2	Кадастровый план территории, выдан: Филиал публично-правовой компании "Роскадастр" по Смоленской области	26 марта 2025 г.	КУВИ-001/2025-78053453	Кадастровый план территории	—
3	Кадастровый план территории, выдан: Филиал публично-правовой компании "Роскадастр" по Смоленской области	8 февраля 2023 г.	КУВИ-001/2023-66997762	Кадастровый план территории	—

7. Пояснения к карте-плану территории:

Пояснительная записка								
<p>Комплексные кадастровые работы были проведены на основании Соглашения о предоставлении из федерального бюджета субсидий, в том числе грантов в форме субсидий, юридическим лицам, индивидуальным предпринимателям, а также физическим лицам №321-20-2025-002 на территории Смоленской области от 30.01.2025г.</p> <p>Согласно требований части 3 статьи 42.8 Федерального закона от 24.07.2007г. №221-ФЗ, в ходе выполнения комплексных кадастровых работ в отношении кадастрового квартала 67:17:00105- - - -, при уточнении местоположения границ земельных участков (в том числе в целях исправления реестровой ошибки в описании местоположения границ земельного участка) их площадь либо:</p> <ul style="list-style-type: none">- не уменьшалась более чем на 10%;- увеличивалась не более чем на величину предельного минимального размера земельного участка, установленного ПЗЗ для определенных территориальных зон;- увеличивалась более чем на 10%, так как предельный минимальный размер земельного участка, утвержденный ПЗЗ для определенных территориальных зон, установлен. <p>В Акте согласования указываются точки или части границ земельных участков, местоположение которых уточнено и подлежит согласованию согласно части 1 статьи 39 Федерального закона от 24.07.2007г. №221-ФЗ. Если земельный участок граничит с землями, находящимися в государственной или муниципальной собственности (не с земельными участками), то согласование местоположения в отношении такой части границы согласно Закону о кадастре не проводится. Разъяснения приведены в Письме Министерства экономического развития РФ от 8 октября 2013г. №ОГ-Д23-5470 «О подготовке межевого плана и проведении процедуры согласования местоположения границ земельного участка», а также в Письме Росреестра от 17.11.2020г. №13-00408/20 «О согласовании местоположения границ земельных участков».</p> <p>Сведения о кадастровом инженере:</p> <ol style="list-style-type: none">Аглиуллина Венера Рифгатовна;СНИЛС 108-200-921 08;Номер регистрации в государственном реестре лиц, осуществляющих кадастровую деятельность: 20818;Контактный телефон: 89053156360Почтовый адрес и адрес электронной почты, по которым осуществляется связь с кадастровым инженером: РФ, г.Смоленск, ул.Полтавская, д.8; fvenera17@mail.ru;Сокращенное наименование юридического лица, работником которого является кадастровый инженер: Филиал ППК "Роскадастр" по Смоленской области, г.Смоленск, ул.Полтавская, д.8;Наименование саморегулируемой организации кадастровых инженеров, членом которой является кадастровый инженер: Ассоциация «Союз кадастровых инженеров», номер в государственном реестре саморегулируемых организаций кадастровых инженеров №001 от 05.07.2016г, реестровый номер А-1700, дата включения кадастрового инженера в реестр членов Ассоциации СКИ 07.11.2017г.								
Сведения о пунктах геодезической сети и средствах измерений								
1. Сведения о пунктах геодезической сети:								
№ п/п	Вид геодезической сети	Название пункта геодезической сети и тип знака	Система координат пункта геодезической сети	Координаты пункта, м		Дата обследования 6 февраля 2024 г.		
						Сведения о состоянии		
				X	Y	наружного знака пункта	центра пункта	марки центра пункта
1	2	3	4	5	6	7	8	9

1	2	3	4	5	6	7	8	9
1	Геодезическая сеть сгущения. 3	Ниж. Ясенная, пир., 7.200 м, 46, б/№	МСК-67, зона 1	459 395,26	1 215 657,23	Не обнаружен	Не обнаружен	Не обнаружен
2	Геодезическая сеть сгущения. 3	Алтуховка, сигн., 7.200 м, 46, б/№		455 292,28	1 226 342,70	Сохранился	Сохранился	
3	Геодезическая сеть сгущения. 4	Пасовский Лес, пир., 7.200 м, 46, б/№		465 299,56	1 224 305,00	Утрачен		

2. Сведения об использованных средствах измерений:

№ п/п	Наименование и обозначение типа средства измерений - прибора (инструмента, аппаратуры)	Заводской или серийный номер средства измерений	Реквизиты свидетельства о поверке прибора (инструмента, аппаратуры) и (или) срок действия поверки
1	2	3	4
1	Аппаратура геодезическая спутниковая Нiper V	1143-11091	№С-ГСХ/26-06-2024/349791901 от 26.06.2024г.
2	Аппаратура геодезическая спутниковая PrinCe i30	3491933	№С-ГФК/30-08-2024/366349251 от 30.08.2024г.

Сведения об уточняемых земельных участках

1. Сведения о характерных точках границ уточняемого земельного участка с кадастровым номером _____ : Система координат _____ Зона № _____							
Обоз- начение харак- терных точек границ	Координаты, м				Метод определения координат	Формулы, примененные для расчета средней квадратической погрешности определения координат характерных точек границ (Mt), с подставленными в такие формулы значениями и итоговые (вычисленные) значения Mt, м	Описание закрепления точки
	содержатся в Едином государственном реестре недвижимости		определены в результате выполнения комплексных кадастровых работ				
	X	Y	X	Y			
1	2	3	4	5	6	7	8
2. Сведения о частях границ уточняемого земельного участка с кадастровым номером _____ :							
Обозначение части границ		Горизонтальное проложение (S), м	Описание прохождения части границ	Сведения о согласовании местоположения границ (согласовано/спорное)			
от т.	до т.						
1	2	3	4	5			
3. Сведения о характеристиках уточняемого земельного участка с кадастровым номером _____ :							
№ п/п	Наименование характеристики земельного участка			Значение характеристики			
1	2			3			
1.	Адрес земельного участка						
1.1.	Сведения о местоположении земельного участка (при отсутствии адреса) в структурированном в соответствии с федеральной информационной адресной системой виде						
1.2.	Дополнительные сведения о местоположении земельного участка						
2.	Площадь земельного участка ± величина погрешности определения (вычисления) площади ($P \pm \Delta P$), м ²						
3.	Формула, примененная для вычисления предельной погрешности определения площади земельного участка, с подставленными значениями и итоговые (вычисленные) значения						
4.	Площадь земельного участка согласно сведениям Единого государственного реестра недвижимости (Ркад), м ²						
5.	Оценка расхождения Р и Ркад ($P - P_{кад}$), м ²						

1	2	3
6.	Предельный минимальный и максимальный размеры земельного участка (Рмин и Рмакс), м ²	
7.	Вид (виды) разрешенного использования	
7.1.	Дополнительные сведения об использовании земельного участка	
8.	Кадастровый или иной государственный учетный номер (инвентарный) здания, сооружения, объекта незавершенного строительства, расположенного на земельном участке	
9.	Сведения о земельных участках (землях общего пользования, территории общего пользования), посредством которых обеспечивается доступ	
10.	Иные сведения	
4. Пояснения к сведениям об уточняемом земельном участке с кадастровым номером _____:		
1.		

Сведения об образуемых земельных участках

1. Сведения о характерных точках границ образуемого земельного участка _____ : <div style="text-align: right;">обозначение земельного участка</div>					
Система координат _____				Зона № _____	
Обоз- начение харак- терных точек границ	Координаты, м		Метод определения координат	Формулы, примененные для расчета средней квадратической погрешности определения координат характерных точек границ (Mt), с подставленными в такие формулы значениями и итоговые (вычисленные) значения Mt, м	Описание закрепления точки
	X	Y			
1	2	3	4	5	6
2. Сведения о частях границ образуемого земельного участка _____ : <div style="text-align: right;">обозначение земельного участка</div>					
Обозначение части границ		Горизонтальное проложение (S), м	Описание прохождения части границ	Сведения о согласовании местоположения границ (согласовано/спорное)	
от т.	до т.				
1	2	3	4	5	
3. Сведения о характеристиках образуемого земельного участка _____ : <div style="text-align: right;">обозначение земельного участка</div>					
№ п/п	Наименование характеристики земельного участка		Значение характеристики		
1	2		3		
1.	Адрес земельного участка				
1.1.	Сведения о местоположении земельного участка (при отсутствии адреса) в структурированном в соответствии с федеральной информационной адресной системой виде				
1.2.	Дополнительные сведения о местоположении земельного участка				
2.	Категория земель				
3.	Вид (виды) разрешенного использования				
3.1.	Дополнительные сведения об использовании земельного участка				
4.	Реестровый номер границ территориальной зоны или в случае отсутствия такого реестрового номера ее индивидуальное обозначение (вид, тип, номер, индекс)				
5.	Площадь земельного участка ± величина погрешности определения (вычисления) площади ($P \pm \Delta P$), м²				

1	2	3
6.	Формула, примененная для вычисления предельной погрешности определения площади земельного участка, с подставленными значениями и итоговые (вычисленные) значения	
7.	Предельный минимальный и максимальный размеры земельного участка (Рмин) и (Рмакс), м ²	
8.	Кадастровый или иной государственный учетный номер (инвентарный) объекта недвижимости, расположенного на образуемом земельном участке	
9.	Кадастровые номера исходных земельных участков	
9.1.	Кадастровый номер входящего в состав земельного участка, представляющего собой единое землепользование (номер контура многоконтурного земельного участка), преобразование которого осуществляется	
9.2.	Кадастровые номера земельных участков, исключаемых из состава измененного (исходного) земельного участка, представляющего собой единое землепользование	
9.3.	Кадастровый или иной государственный учетный номер (инвентарный) объекта недвижимости, расположенного на измененном земельном участке	
10.	Условный номер земельного участка	
11.	Учетный номер проекта межевания территории	
12.	Дополнительные сведения об образовании земельного участка	
13.	Сведения о земельных участках (землях общего пользования, территории общего пользования), посредством которых обеспечивается доступ	
14.	Иные сведения	
4. Пояснения к сведениям об образуемом земельном участке _____ :		
_____ обозначение земельного участка		
1.		

Сведения об уточняемых земельных участках, необходимые для исправления реестровых ошибок в сведениях о местоположении их границ								
1. Сведения о характерных точках границ уточняемого земельного участка с кадастровым номером					67:18:3830101:106			:
Система координат					Зона №			
Обозначение характерных точек границ	Координаты, м				Метод определения координат	Формулы, примененные для расчета средней квадратической погрешности определения координат характерных точек границ (Mt), с подставленными в такие формулы значениями и итоговые (вычисленные) значения Mt, м	Описание закрепления точки	
	содержатся в Едином государственном реестре недвижимости		определены в результате выполнения комплексных кадастровых работ					
	X	Y	X	Y				
1	2	3	4	5	6	7	8	
н 1	455 992,39	1 226 441,98	455 992,39	1 226 441,98	—	0,10	Деревянный столб	
н 2	455 970,16	1 226 472,16	455 970,16	1 226 472,16			—	
н 3	455 934,82	1 226 446,25	455 934,82	1 226 446,25				
н 4	455 959,79	1 226 415,43	455 959,79	1 226 415,43				
н 5	455 983,20	1 226 434,80	455 983,20	1 226 434,80				
н 1	455 992,39	1 226 441,98	455 992,39	1 226 441,98			Деревянный столб	
2. Сведения о частях границ уточняемого земельного участка с кадастровым номером					67:18:3830101:106			:
Обозначение части границ		Горизонтальное проложение (S), м	Описание прохождения части границ		Сведения о согласовании местоположения границ (согласовано/спорное)			
от т.	до т.							
1	2	3	4		5			
н 1	н 2	37,48	—		согласовано			
н 2	н 3	43,82						
н 3	н 4	39,67						
н 4	н 5	30,38						
н 5	н 1	11,66						
3. Сведения о характеристиках уточняемого земельного участка с кадастровым номером					67:18:3830101:106			:
№ п/п	Наименование характеристики				Значение характеристики			
1	2				3			

1	2	3
1.	Адрес земельного участка	—
1.1.	Сведения о местоположении земельного участка (при отсутствии адреса) в структурированном в соответствии с федеральной информационной адресной системой виде	Российская Федерация, Смоленская область, Смоленский р-н, Козинское с/п, Алтуховка д, д 30
1.2.	Дополнительные сведения о местоположении земельного участка	—
2.	Площадь земельного участка \pm величина погрешности определения (вычисления) площади ($P \pm \Delta P$), м ²	$1\,650 \pm 14,00$
3.	Формула, примененная для вычисления предельной погрешности определения площади земельного участка, с подставленными значениями и итоговые (вычисленные) значения	$3,5*0,10*\sqrt{(1\,650,00)} = 14$
4.	Площадь земельного участка согласно сведениям Единого государственного реестра недвижимости (Ркад), м ²	1 650,00
5.	Оценка расхождения Р и Ркад ($P - P_{кад}$), м ²	0
6.	Предельный минимальный и максимальный размеры земельного участка (Рмин и Рмакс), м ²	— —
7.	Кадастровый или иной государственный учетный номер (инвентарный) здания, сооружения, объекта незавершенного строительства, расположенного на земельном участке	—
8.	Вид (виды) разрешенного использования	Для ведения личного подсобного хозяйства
8.1.	Дополнительные сведения об использовании земельного участка	—
9.	Сведения о земельных участках (землях общего пользования, территории общего пользования), посредством которых обеспечивается доступ	—
10.	Иные сведения	—
4. Пояснения к сведениям об уточняемом земельном участке с кадастровым номером		67:18:3830101:106 :
1.	—	

1. Сведения о характерных точках границ уточняемого земельного участка с кадастровым номером					67:18:3830101:108			:
Система координат					Зона №			
Обоз- начение харак- терных точек границ	Координаты, м				Метод определения координат	Формулы, примененные для расчета средней квадратической погрешности определения координат характерных точек границ (Mt), с подставленными в такие формулы значениями и итоговые (вычисленные) значения Mt, м	Описание закрепления точки	
	содержатся в Едином государственном реестре недвижимости		определены в результате выполнения комплексных кадастровых работ					
	X	Y	X	Y				
1	2	3	4	5	6	7	8	
н 1	455 952,47	1 226 123,10	455 952,47	1 226 123,10	—	0,10	—	
н 2	455 931,31	1 226 162,14	455 931,31	1 226 162,14				
н 3	455 924,22	1 226 178,82	455 924,22	1 226 178,82				
н 4	455 913,68	1 226 195,88	455 913,68	1 226 195,88				
н 5	455 908,83	1 226 205,18	455 908,83	1 226 205,18				
н 6	455 905,09	1 226 211,18	455 905,09	1 226 211,18				
н 7	455 886,68	1 226 201,50	455 886,68	1 226 201,50				
н 8	455 894,61	1 226 184,42	455 894,61	1 226 184,42				
н 9	455 898,92	1 226 175,11	455 898,92	1 226 175,11				
н 10	455 897,26	1 226 174,18	455 897,26	1 226 174,18				
н 11	455 901,80	1 226 165,23	455 901,80	1 226 165,23				
н 12	455 928,28	1 226 110,09	455 928,28	1 226 110,09				
н 1	455 952,47	1 226 123,10	455 952,47	1 226 123,10				
2. Сведения о частях границ уточняемого земельного участка с кадастровым номером					67:18:3830101:108			:
Обозначение части границ		Горизонтальное проложение (S), м	Описание прохождения части границ	Сведения о согласовании местоположения границ (согласовано/спорное)				
от т.	до т.							
1	2	3	4	5				
н 1	н 2	44,41	—	согласовано				
н 2	н 3	18,12						
н 3	н 4	20,05						
н 4	н 5	10,49						
н 5	н 6	7,07						
н 6	н 7	20,80						

1	2	3	4	5
н 7	н 8	18,83	—	согласовано
н 8	н 9	10,26		
н 9	н 10	1,90		
н 10	н 11	10,04		
н 11	н 12	61,17		
н 12	н 1	27,47		

3. Сведения о характеристиках уточняемого земельного участка с кадастровым номером 67:18:3830101:108 :

№ п/п	Наименование характеристики	Значение характеристики
1	2	3
1.	Адрес земельного участка	—
1.1.	Сведения о местоположении земельного участка (при отсутствии адреса) в структурированном в соответствии с федеральной информационной адресной системой виде	Российская Федерация, Смоленская область, Смоленский р-н, Козинское с/п, Алтуховка д
1.2.	Дополнительные сведения о местоположении земельного участка	—
2.	Площадь земельного участка \pm величина погрешности определения (вычисления) площади ($P \pm \Delta P$), м ²	$2\,500 \pm 18,00$
3.	Формула, примененная для вычисления предельной погрешности определения площади земельного участка, с подставленными значениями и итоговые (вычисленные) значения	$3,5*0,10*\sqrt{(2\,500,00)} = 18$
4.	Площадь земельного участка согласно сведениям Единого государственного реестра недвижимости (Ркад), м ²	2 500,00
5.	Оценка расхождения Р и Ркад ($P - P_{\text{кад}}$), м ²	0
6.	Предельный минимальный и максимальный размеры земельного участка ($P_{\text{мин}}$ и $P_{\text{макс}}$), м ²	— —
7.	Кадастровый или иной государственный учетный номер (инвентарный) здания, сооружения, объекта незавершенного строительства, расположенного на земельном участке	—
8.	Вид (виды) разрешенного использования	Для ведения личного подсобного хозяйства
8.1.	Дополнительные сведения об использовании земельного участка	—
9.	Сведения о земельных участках (землях общего пользования, территории общего пользования), посредством которых обеспечивается доступ	—
10.	Иные сведения	—

4. Пояснения к сведениям об уточняемом земельном участке с кадастровым номером 67:18:3830101:108 :

1.	—
----	---

1. Сведения о характерных точках границ уточняемого земельного участка с кадастровым номером 67:18:3830101:109 :

Система координат					Зона №		
Обоз- начение харак- терных точек границ	Координаты, м				Метод определения координат	Формулы, примененные для расчета средней квадратической погрешности определения координат характерных точек границ (Mt), с подставленными в такие формулы значениями и итоговые (вычисленные) значения Mt, м	Описание закрепления точки
	содержатся в Едином государственном реестре недвижимости		определены в результате выполнения комплексных кадастровых работ				
	X	Y	X	Y			
1	2	3	4	5	6	7	8
10	456 067,22	1 226 054,45	456 067,22	1 226 054,45	—	0,10	—
5	456 073,43	1 226 069,46	456 073,43	1 226 069,46			
3	456 033,51	1 226 086,30	456 033,51	1 226 086,30			
9	455 994,59	1 226 102,71	455 994,59	1 226 102,71			
11	455 987,73	1 226 087,84	455 987,73	1 226 087,84			
10	456 067,22	1 226 054,45	456 067,22	1 226 054,45			

2. Сведения о частях границ уточняемого земельного участка с кадастровым номером 67:18:3830101:109 :

Обозначение части границ		Горизонтальное проложение (S), м	Описание прохождения части границ	Сведения о согласовании местоположения границ (согласовано/спорное)
от т.	до т.			
1	2	3	4	5
10	5	16,24	—	согласовано
5	3	43,33		
3	9	42,24		
9	11	16,38		
11	10	86,22		

3. Сведения о характеристиках уточняемого земельного участка с кадастровым номером 67:18:3830101:109 :

№ п/п	Наименование характеристики	Значение характеристики
1	2	3

1	2	3
1.	Адрес земельного участка	Российская Федерация, Смоленская область, муниципальный район Смоленский, сельское поселение Козинское, деревня Алтуховка, земельный участок 13В
1.1.	Сведения о местоположении земельного участка (при отсутствии адреса) в структурированном в соответствии с федеральной информационной адресной системой виде	—
1.2.	Дополнительные сведения о местоположении земельного участка	—
2.	Площадь земельного участка \pm величина погрешности определения (вычисления) площади ($P \pm \Delta P$), м ²	1 401 \pm 13,00
3.	Формула, примененная для вычисления предельной погрешности определения площади земельного участка, с подставленными значениями и итоговые (вычисленные) значения	$3,5 \cdot 0,10 \cdot \sqrt{(1\,401,00)} = 13$
4.	Площадь земельного участка согласно сведениям Единого государственного реестра недвижимости (Ркад), м ²	1 400,00
5.	Оценка расхождения Р и Ркад ($P - P_{\text{кад}}$), м ²	1
6.	Предельный минимальный и максимальный размеры земельного участка ($P_{\text{мин}}$ и $P_{\text{макс}}$), м ²	— —
7.	Кадастровый или иной государственный учетный номер (инвентарный) здания, сооружения, объекта незавершенного строительства, расположенного на земельном участке	—
8.	Вид (виды) разрешенного использования	Для ведения личного подсобного хозяйства
8.1.	Дополнительные сведения об использовании земельного участка	—
9.	Сведения о земельных участках (землях общего пользования, территории общего пользования), посредством которых обеспечивается доступ	—
10.	Иные сведения	—
4. Пояснения к сведениям об уточняемом земельном участке с кадастровым номером		67:18:3830101:109 :
1.	—	

1. Сведения о характерных точках границ уточняемого земельного участка с кадастровым номером67:18:3830101:112:

Система координатЗона №

Обоз- начение харак- терных точек границ	Координаты, м				Метод определения координат	Формулы, примененные для расчета средней квадратической погрешности определения координат характерных точек границ (Mt), с подставленными в такие формулы значениями и итоговые (вычисленные) значения Mt, м	Описание закрепления точки
	содержатся в Едином государственном реестре недвижимости		определены в результате выполнения комплексных кадастровых работ				
	X	Y	X	Y			
1	2	3	4	5	6	7	8
161	456 443,40	1 226 555,66	456 443,40	1 226 555,66	—	0,30	—
3362	456 446,22	1 226 546,68	456 446,22	1 226 546,68			Закрепление отсутствует
3363	456 485,00	1 226 563,60	456 485,00	1 226 563,60			
3364	456 490,76	1 226 570,20	456 490,76	1 226 570,20			
3365	456 469,04	1 226 632,92	456 469,04	1 226 632,92			
3366	456 426,14	1 226 615,58	456 426,14	1 226 615,58			—
3367	456 435,90	1 226 590,22	456 435,90	1 226 590,22			
162	456 432,79	1 226 588,82	456 432,79	1 226 588,82			
161	456 443,40	1 226 555,66	456 443,40	1 226 555,66			

2. Сведения о частях границ уточняемого земельного участка с кадастровым номером67:18:3830101:112:

Обозначение части границ		Горизонтальное проложение (S), м	Описание прохождения части границ	Сведения о согласовании местоположения границ (согласовано/спорное)
от т.	до т.			
1	2	3	4	5
161	3362	9,41	—	согласовано
3362	3363	42,31		
3363	3364	8,76		
3364	3365	66,37		
3365	3366	46,27		
3366	3367	27,17		
3367	162	3,41		
162	161	34,82		

3. Сведения о характеристиках уточняемого земельного участка с кадастровым номером67:18:3830101:112:

№ п/п	Наименование характеристики	Значение характеристики
-------	-----------------------------	-------------------------

1	2	3
1.	Адрес земельного участка	—
1.1.	Сведения о местоположении земельного участка (при отсутствии адреса) в структурированном в соответствии с федеральной информационной адресной системой виде	Российская Федерация, Смоленская область, Смоленский р-н, Козинское с/п, Алтуховка д, д 65
1.2.	Дополнительные сведения о местоположении земельного участка	—
2.	Площадь земельного участка \pm величина погрешности определения (вычисления) площади ($P \pm \Delta P$), м ²	$3\,376 \pm 20,00$
3.	Формула, примененная для вычисления предельной погрешности определения площади земельного участка, с подставленными значениями и итоговые (вычисленные) значения	$3,5*0,10*\sqrt{(3\,376,00)} = 20$
4.	Площадь земельного участка согласно сведениям Единого государственного реестра недвижимости (Ркад), м ²	3 376,00
5.	Оценка расхождения Р и Ркад ($P - P_{\text{кад}}$), м ²	0
6.	Предельный минимальный и максимальный размеры земельного участка ($P_{\text{мин}}$ и $P_{\text{макс}}$), м ²	— —
7.	Кадастровый или иной государственный учетный номер (инвентарный) здания, сооружения, объекта незавершенного строительства, расположенного на земельном участке	—
8.	Вид (виды) разрешенного использования	Для ведения личного подсобного хозяйства
8.1.	Дополнительные сведения об использовании земельного участка	—
9.	Сведения о земельных участках (землях общего пользования, территории общего пользования), посредством которых обеспечивается доступ	—
10.	Иные сведения	—
4. Пояснения к сведениям об уточняемом земельном участке с кадастровым номером		67:18:3830101:112 :
1.	—	

1. Сведения о характерных точках границ уточняемого земельного участка с кадастровым номером67:18:3830101:113:

Система координатЗона №

Обоз- начение харак- терных точек границ	Координаты, м				Метод определения координат	Формулы, примененные для расчета средней квадратической погрешности определения координат характерных точек границ (Mt), с подставленными в такие формулы значениями и итоговые (вычисленные) значения Mt, м	Описание закрепления точки
	содержатся в Едином государственном реестре недвижимости		определены в результате выполнения комплексных кадастровых работ				
	X	Y	X	Y			
1	2	3	4	5	6	7	8
н 1	456 423,13	1 226 620,56	456 423,13	1 226 620,56	—	0,10	Закрепление отсутствует
н 2	456 411,27	1 226 649,54	456 411,27	1 226 649,54			
1	456 386,41	1 226 639,09	456 386,41	1 226 639,09			
н 3	456 373,58	1 226 633,69	456 373,58	1 226 633,69			
н 4	456 319,87	1 226 615,81	456 319,87	1 226 615,81			
1	456 326,02	1 226 579,35	456 326,02	1 226 579,35			
2	456 358,17	1 226 592,97	456 358,17	1 226 592,97		0,20	
3	456 373,72	1 226 599,58	456 373,72	1 226 599,58		0,10	
н 1	456 423,13	1 226 620,56	456 423,13	1 226 620,56			

2. Сведения о частях границ уточняемого земельного участка с кадастровым номером67:18:3830101:113:

Обозначение части границ		Горизонтальное проложение (S), м	Описание прохождения части границ	Сведения о согласовании местоположения границ (согласовано/спорное)
от т.	до т.			
1	2	3	4	5
н 1	н 2	31,31	—	согласовано
н 2	1	26,97		
1	н 3	13,92		
н 3	н 4	56,61		
н 4	1	36,98		
1	2	34,92		
2	3	16,90		
3	н 1	53,68		

3. Сведения о характеристиках уточняемого земельного участка с кадастровым номером67:18:3830101:113:

№ п/п	Наименование характеристики	Значение характеристики
-------	-----------------------------	-------------------------

1	2	3
1.	Адрес земельного участка	Российская Федерация, Смоленская область, муниципальный район Смоленский, сельское поселение Козинское, деревня Алтуховка, земельный участок 68
1.1.	Сведения о местоположении земельного участка (при отсутствии адреса) в структурированном в соответствии с федеральной информационной адресной системой виде	—
1.2.	Дополнительные сведения о местоположении земельного участка	—
2.	Площадь земельного участка \pm величина погрешности определения (вычисления) площади ($P \pm \Delta P$), м ²	$3\,334 \pm 20,00$
3.	Формула, примененная для вычисления предельной погрешности определения площади земельного участка, с подставленными значениями и итоговые (вычисленные) значения	$3,5*0,10*\sqrt{(3\,334,00)} = 20$
4.	Площадь земельного участка согласно сведениям Единого государственного реестра недвижимости (Ркад), м ²	3 334,00
5.	Оценка расхождения Р и Ркад ($P - P_{\text{кад}}$), м ²	0
6.	Предельный минимальный и максимальный размеры земельного участка ($P_{\text{мин}}$ и $P_{\text{макс}}$), м ²	— —
7.	Кадастровый или иной государственный учетный номер (инвентарный) здания, сооружения, объекта незавершенного строительства, расположенного на земельном участке	—
8.	Вид (виды) разрешенного использования	Для ведения личного подсобного хозяйства
8.1.	Дополнительные сведения об использовании земельного участка	—
9.	Сведения о земельных участках (землях общего пользования, территории общего пользования), посредством которых обеспечивается доступ	—
10.	Иные сведения	—
4. Пояснения к сведениям об уточняемом земельном участке с кадастровым номером		67:18:3830101:113 :
1.	—	

1. Сведения о характерных точках границ уточняемого земельного участка с кадастровым номером67:18:3830101:114:

Система координатЗона №

Обоз- начение харак- терных точек границ	Координаты, м				Метод определения координат	Формулы, примененные для расчета средней квадратической погрешности определения координат характерных точек границ (Mt), с подставленными в такие формулы значениями и итоговые (вычисленные) значения Mt, м	Описание закрепления точки	
	содержатся в Едином государственном реестре недвижимости		определены в результате выполнения комплексных кадастровых работ					
	X	Y	X	Y				
1	2	3	4	5	6	7	8	
5	456 061,39	1 226 171,41	456 061,39	1 226 171,41	—	0,10	-	
6	456 020,57	1 226 233,44	456 020,57	1 226 233,44				
7	456 018,14	1 226 232,17	456 018,14	1 226 232,17				
8	455 999,65	1 226 266,33	455 999,65	1 226 266,33				
9	455 989,89	1 226 278,87	455 989,89	1 226 278,87				
10	455 948,49	1 226 254,54	455 948,49	1 226 254,54				
4	455 953,80	1 226 244,16	455 953,80	1 226 244,16			Временный межевой знак	
1	455 973,37	1 226 211,38	455 973,37	1 226 211,38				
3	455 991,79	1 226 180,54	455 991,79	1 226 180,54				Бетонный забор
11	456 002,75	1 226 162,20	456 002,75	1 226 162,20				
12	456 027,16	1 226 152,38	456 027,16	1 226 152,38			-	
5	456 061,39	1 226 171,41	456 061,39	1 226 171,41				

2. Сведения о частях границ уточняемого земельного участка с кадастровым номером67:18:3830101:114:

Обозначение части границ		Горизонтальное проложение (S), м	Описание прохождения части границ	Сведения о согласовании местоположения границ (согласовано/спорное)
от т.	до т.			
1	2	3	4	5
5	6	74,26	—	согласовано
6	7	2,74		
7	8	38,84		
8	9	15,89		
9	10	48,02		
10	4	11,66		
4	1	38,18		

1	2	3	4	5
1	3	35,92	—	согласовано
3	11	21,37		
11	12	26,31		
12	5	39,16		

3. Сведения о характеристиках уточняемого земельного участка с кадастровым номером 67:18:3830101:114 :

№ п/п	Наименование характеристики	Значение характеристики
1	2	3
1.	Адрес земельного участка	—
1.1.	Сведения о местоположении земельного участка (при отсутствии адреса) в структурированном в соответствии с федеральной информационной адресной системой виде	Российская Федерация, Смоленская область, Смоленский р-н, Алтуховка д, д 15
1.2.	Дополнительные сведения о местоположении земельного участка	—
2.	Площадь земельного участка ± величина погрешности определения (вычисления) площади ($P \pm \Delta P$), м²	$6\,489 \pm 28,00$
3.	Формула, примененная для вычисления предельной погрешности определения площади земельного участка, с подставленными значениями и итоговые (вычисленные) значения	$3,5*0,10*\sqrt{(6\,489,00)} = 28$
4.	Площадь земельного участка согласно сведениям Единого государственного реестра недвижимости (Ркад), м²	6 489,00
5.	Оценка расхождения Р и Ркад ($P - P_{кад}$), м²	0
6.	Предельный минимальный и максимальный размеры земельного участка ($P_{мин}$ и $P_{макс}$), м²	— —
7.	Кадастровый или иной государственный учетный номер (инвентарный) здания, сооружения, объекта незавершенного строительства, расположенного на земельном участке	—
8.	Вид (виды) разрешенного использования	Для ведения личного подсобного хозяйства
8.1.	Дополнительные сведения об использовании земельного участка	—
9.	Сведения о земельных участках (землях общего пользования, территории общего пользования), посредством которых обеспечивается доступ	—
10.	Иные сведения	—

4. Пояснения к сведениям об уточняемом земельном участке с кадастровым номером 67:18:3830101:114 :

1.	—
----	---

1. Сведения о характерных точках границ уточняемого земельного участка с кадастровым номером

67:18:3830101:117

:

Система координат

—

Зона №

—

Обоз- начение харак- терных точек границ	Координаты, м				Метод определения координат	Формулы, примененные для расчета средней квадратической погрешности определения координат характерных точек границ (Mt), с подставленными в такие формулы значениями и итоговые (вычисленные) значения Mt, м	Описание закрепления точки
	содержатся в Едином государственном реестре недвижимости		определены в результате выполнения комплексных кадастровых работ				
	X	Y	X	Y			
1	2	3	4	5	6	7	8
3368	456 354,38	1 226 473,38	456 354,38	1 226 473,38	—	—	Закрепление отсутствует
3381	456 383,77	1 226 497,46	456 383,77	1 226 497,46			—
3380	456 365,93	1 226 516,23	456 365,93	1 226 516,23			
3379	456 335,80	1 226 552,97	456 335,80	1 226 552,97			
3378	456 328,69	1 226 559,86	456 328,69	1 226 559,86			
3377	456 324,29	1 226 560,60	456 324,29	1 226 560,60			
3376	456 308,65	1 226 549,27	456 308,65	1 226 549,27			Закрепление отсутствует
3375	456 323,76	1 226 529,43	456 323,76	1 226 529,43			
3374	456 328,61	1 226 523,07	456 328,61	1 226 523,07			
3373	456 334,76	1 226 528,19	456 334,76	1 226 528,19			
3372	456 349,18	1 226 506,96	456 349,18	1 226 506,96			
3371	456 320,22	1 226 488,63	456 320,22	1 226 488,63			—
3370	456 330,56	1 226 471,61	456 330,56	1 226 471,61			
3369	456 338,75	1 226 461,50	456 338,75	1 226 461,50			
3368	456 354,38	1 226 473,38	456 354,38	1 226 473,38			

2. Сведения о частях границ уточняемого земельного участка с кадастровым номером

67:18:3830101:117

:

Обозначение части границ		Горизонтальное проложение (S), м	Описание прохождения части границ	Сведения о согласовании местоположения границ (согласовано/спорное)
от т.	до т.			
1	2	3	4	5
3368	3381	37,99	—	согласовано
3381	3380	25,90		
3380	3379	47,51		
3379	3378	9,90		

1	2	3	4	5
3378	3377	4,46	—	согласовано
3377	3376	19,31		
3376	3375	24,94		
3375	3374	8,00		
3374	3373	8,00		
3373	3372	25,66		
3372	3371	34,27		
3371	3370	19,91		
3370	3369	13,01		
3369	3368	19,63		

3. Сведения о характеристиках уточняемого земельного участка с кадастровым номером 67:18:3830101:117 :

№ п/п	Наименование характеристики	Значение характеристики
1	2	3
1.	Адрес земельного участка	—
1.1.	Сведения о местоположении земельного участка (при отсутствии адреса) в структурированном в соответствии с федеральной информационной адресной системой виде	Российская Федерация, Смоленская область, Смоленский р-н, Козинское с/п, Алтуховка д, д 57
1.2.	Дополнительные сведения о местоположении земельного участка	—
2.	Площадь земельного участка ± величина погрешности определения (вычисления) площади ($P \pm \Delta P$), м²	$2\,910 \pm 19,00$
3.	Формула, примененная для вычисления предельной погрешности определения площади земельного участка, с подставленными значениями и итоговые (вычисленные) значения	$3,5 * 0,10 * \sqrt{(2\,910,00)} = 19$
4.	Площадь земельного участка согласно сведениям Единого государственного реестра недвижимости (Ркад), м²	2 910,00
5.	Оценка расхождения Р и Ркад ($P - P_{кад}$), м²	0
6.	Предельный минимальный и максимальный размеры земельного участка ($P_{мин}$ и $P_{макс}$), м²	— —
7.	Кадастровый или иной государственный учетный номер (инвентарный) здания, сооружения, объекта незавершенного строительства, расположенного на земельном участке	—
8.	Вид (виды) разрешенного использования	для ведения личного подсобного хозяйства
8.1.	Дополнительные сведения об использовании земельного участка	—

1	2				3		
9.	Сведения о земельных участках (землях общего пользования, территории общего пользования), посредством которых обеспечивается доступ				—		
10.	Иные сведения				—		
4. Пояснения к сведениям об уточняемом земельном участке с кадастровым номером					67:18:3830101:117 :		
1.	—						
1. Сведения о характерных точках границ уточняемого земельного участка с кадастровым номером					67:18:3830101:122 :		
Система координат					Зона №		
Обоз- начение харак- терных точек границ	Координаты, м				Метод определения координат	Формулы, примененные для расчета средней квадратической погрешности определения координат характерных точек границ (Mt), с подставленными в такие формулы значениями и итоговые (вычисленные) значения Mt, м	Описание закрепления точки
	содержатся в Едином государственном реестре недвижимости		определены в результате выполнения комплексных кадастровых работ				
	X	Y	X	Y			
1	2	3	4	5	6	7	8
1	456 335,01	1 226 424,29	456 335,01	1 226 424,29	—	0,10	Деревянный столб
н 1	456 315,85	1 226 444,91	456 315,85	1 226 444,91			-
н 2	456 314,30	1 226 443,66	456 314,30	1 226 443,66			
2	456 308,02	1 226 450,46	456 308,02	1 226 450,46			
3	456 278,60	1 226 424,23	456 278,60	1 226 424,23			
4	456 244,06	1 226 394,86	456 244,06	1 226 394,86			
н 3	456 257,32	1 226 378,20	456 257,32	1 226 378,20			
н 4	456 254,37	1 226 375,89	456 254,37	1 226 375,89			
н 5	456 258,62	1 226 370,39	456 258,62	1 226 370,39			
н 6	456 261,68	1 226 372,79	456 261,68	1 226 372,79			
5	456 268,00	1 226 364,90	456 268,00	1 226 364,90			
1	456 335,01	1 226 424,29	456 335,01	1 226 424,29			
2. Сведения о частях границ уточняемого земельного участка с кадастровым номером							67:18:3830101:122 :
Обозначение части границ		Горизонтальное проложение (S), м	Описание прохождения части границ		Сведения о согласовании местоположения границ (согласовано/спорное)		
от т.	до т.						
1	2	3	4		5		

1	2	3	4	5
1	н 1	28,15	—	согласовано
н 1	н 2	1,99		
н 2	2	9,26		
2	3	39,42		
3	4	45,34		
4	н 3	21,29		
н 3	н 4	3,75		
н 4	н 5	6,95		
н 5	н 6	3,89		
н 6	5	10,11		
5	1	89,54		

3. Сведения о характеристиках уточняемого земельного участка с кадастровым номером 67:18:3830101:122 :

№ п/п	Наименование характеристики	Значение характеристики
1	2	3
1.	Адрес земельного участка	—
1.1.	Сведения о местоположении земельного участка (при отсутствии адреса) в структурированном в соответствии с федеральной информационной адресной системой виде	Российская Федерация, Смоленская область, Смоленский р-н, Козинское с/п, Алтуховка д, д 49
1.2.	Дополнительные сведения о местоположении земельного участка	—
2.	Площадь земельного участка ± величина погрешности определения (вычисления) площади ($P \pm \Delta P$), м²	$3\,327 \pm 20,00$
3.	Формула, примененная для вычисления предельной погрешности определения площади земельного участка, с подставленными значениями и итоговые (вычисленные) значения	$3,5*0,10*\sqrt{(3\,327,00)} = 20$
4.	Площадь земельного участка согласно сведениям Единого государственного реестра недвижимости (Ркад), м²	3 327,00
5.	Оценка расхождения Р и Ркад ($P - P_{кад}$), м²	0
6.	Предельный минимальный и максимальный размеры земельного участка ($P_{мин}$ и $P_{макс}$), м²	— —
7.	Кадастровый или иной государственный учетный номер (инвентарный) здания, сооружения, объекта незавершенного строительства, расположенного на земельном участке	—
8.	Вид (виды) разрешенного использования	для ведения личного подсобного хозяйства

1	2				3		
8.1.	Дополнительные сведения об использовании земельного участка				—		
9.	Сведения о земельных участках (землях общего пользования, территории общего пользования), посредством которых обеспечивается доступ				—		
10.	Иные сведения				—		
4. Пояснения к сведениям об уточняемом земельном участке с кадастровым номером					67:18:3830101:122 :		
1.	—						
1. Сведения о характерных точках границ уточняемого земельного участка с кадастровым номером					67:18:3830101:124 :		
Система координат					Зона №		
Обоз- начение харак- терных точек границ	Координаты, м				Метод определения координат	Формулы, примененные для расчета средней квадратической погрешности определения координат характерных точек границ (Mt), с подставленными в такие формулы значениями и итоговые (вычисленные) значения Mt, м	Описание закрепления точки
	содержатся в Едином государственном реестре недвижимости		определены в результате выполнения комплексных кадастровых работ				
	X	Y	X	Y			
1	2	3	4	5	6	7	8
3383	455 989,41	1 226 378,53	455 989,41	1 226 378,53	—	—	Временный межевой знак
3384	456 024,83	1 226 404,65	456 024,83	1 226 404,65			Закрепление отсутствует
3385	456 049,01	1 226 422,22	456 049,01	1 226 422,22			—
3386	456 046,29	1 226 433,80	456 046,29	1 226 433,80		0,10	Деревянный столб
3387	456 036,69	1 226 473,49	456 036,69	1 226 473,49			
3388	456 022,69	1 226 464,89	456 022,69	1 226 464,89			
3389	456 018,03	1 226 462,03	456 018,03	1 226 462,03			—
3390	456 002,33	1 226 449,76	456 002,33	1 226 449,76			
н 1	455 992,39	1 226 441,98	455 992,39	1 226 441,98		—	Временный межевой знак
н 5	455 983,20	1 226 434,80	455 983,20	1 226 434,80			
н 4	455 959,79	1 226 415,43	455 959,79	1 226 415,43			
3391	455 976,65	1 226 393,28	455 976,65	1 226 393,28			
3392	455 985,94	1 226 382,30	455 985,94	1 226 382,30			
3383	455 989,41	1 226 378,53	455 989,41	1 226 378,53			

2. Сведения о частях границ уточняемого земельного участка с кадастровым номером				67:18:3830101:124		:
Обозначение части границ		Горизонтальное проложение (S), м	Описание прохождения части границ	Сведения о согласовании местоположения границ (согласовано/спорное)		
от т.	до т.					
1	2	3	4	5		
3383	3384	44,01	—	согласовано		
3384	3385	29,89				
3385	3386	11,90				
3386	3387	40,83				
3387	3388	16,43				
3388	3389	5,47				
3389	3390	19,93				
3390	н 1	12,62				
н 1	н 5	11,66				
н 5	н 4	30,38				
н 4	3391	27,84				
3391	3392	14,38				
3392	3383	5,12				
3. Сведения о характеристиках уточняемого земельного участка с кадастровым номером						
№ п/п	Наименование характеристики		Значение характеристики			
1	2		3			
1.	Адрес земельного участка		—			
1.1.	Сведения о местоположении земельного участка (при отсутствии адреса) в структурированном в соответствии с федеральной информационной адресной системой виде		Российская Федерация, Смоленская область, Смоленский р-н, Козинское с/п, Алтуховка д, д 32			
1.2.	Дополнительные сведения о местоположении земельного участка		—			
2.	Площадь земельного участка ± величина погрешности определения (вычисления) площади (Р ± ΔР), м²		4 211 ± 23,00			
3.	Формула, примененная для вычисления предельной погрешности определения площади земельного участка, с подставленными значениями и итоговые (вычисленные) значения		3,5*0,10*√(4 211,00) = 23			
4.	Площадь земельного участка согласно сведениям Единого государственного реестра недвижимости (Ркад), м²		4 211,00			
5.	Оценка расхождения Р и Ркад (Р - Ркад), м²		0			

1	2				3		
6.	Предельный минимальный и максимальный размеры земельного участка (Рмин и Рмакс), м²				— —		
7.	Кадастровый или иной государственный учетный номер (инвентарный) здания, сооружения, объекта незавершенного строительства, расположенного на земельном участке				—		
8.	Вид (виды) разрешенного использования				Для ведения личного подсобного хозяйства		
8.1.	Дополнительные сведения об использовании земельного участка				—		
9.	Сведения о земельных участках (землях общего пользования, территории общего пользования), посредством которых обеспечивается доступ				—		
10.	Иные сведения				—		
4. Пояснения к сведениям об уточняемом земельном участке с кадастровым номером					67:18:3830101:124 :		
1.	—						
1. Сведения о характерных точках границ уточняемого земельного участка с кадастровым номером					67:18:3830101:128 :		
Система координат					Зона №		
Обозначение характерных точек границ	Координаты, м				Метод определения координат	Формулы, примененные для расчета средней квадратической погрешности определения координат характерных точек границ (Mt), с подставленными в такие формулы значениями и итоговые (вычисленные) значения Mt, м	Описание закрепления точки
	содержатся в Едином государственном реестре недвижимости		определены в результате выполнения комплексных кадастровых работ				
	X	Y	X	Y			
1	2	3	4	5	6	7	8
3393	456 027,90	1 226 307,64	456 027,90	1 226 307,64	—	—	—
3394	456 002,91	1 226 289,85	456 002,91	1 226 289,85			
3395	456 035,32	1 226 241,04	456 035,32	1 226 241,04			
3396	456 048,38	1 226 242,91	456 048,38	1 226 242,91			
3397	456 067,15	1 226 254,13	456 067,15	1 226 254,13			
3393	456 027,90	1 226 307,64	456 027,90	1 226 307,64			
2. Сведения о частях границ уточняемого земельного участка с кадастровым номером					67:18:3830101:128 :		
Обозначение части границ		Горизонтальное проложение (S), м	Описание прохождения части границ		Сведения о согласовании местоположения границ (согласовано/спорное)		
от т.	до т.						

1	2	3	4	5
3393	3394	30,68	—	согласовано
3394	3395	58,59		
3395	3396	13,19		
3396	3397	21,87		
3397	3393	66,36		

3. Сведения о характеристиках уточняемого земельного участка с кадастровым номером 67:18:3830101:128 :

№ п/п	Наименование характеристики	Значение характеристики
1	2	3
1.	Адрес земельного участка	Российская Федерация, Смоленская область, муниципальный район Смоленский, сельское поселение Козинское, деревня Алтуховка, дом 25
1.1.	Сведения о местоположении земельного участка (при отсутствии адреса) в структурированном в соответствии с федеральной информационной адресной системой виде	—
1.2.	Дополнительные сведения о местоположении земельного участка	—
2.	Площадь земельного участка \pm величина погрешности определения (вычисления) площади ($P \pm \Delta P$), м ²	$2\,062 \pm 16,00$
3.	Формула, примененная для вычисления предельной погрешности определения площади земельного участка, с подставленными значениями и итоговые (вычисленные) значения	$3,5*0,10*\sqrt{(2\,062,00)} = 16$
4.	Площадь земельного участка согласно сведениям Единого государственного реестра недвижимости (Ркад), м ²	2 063,00
5.	Оценка расхождения Р и Ркад ($P - P_{кад}$), м ²	1
6.	Предельный минимальный и максимальный размеры земельного участка ($P_{мин}$ и $P_{макс}$), м ²	— —
7.	Кадастровый или иной государственный учетный номер (инвентарный) здания, сооружения, объекта незавершенного строительства, расположенного на земельном участке	—
8.	Вид (виды) разрешенного использования	Для ведения личного подсобного хозяйства
8.1.	Дополнительные сведения об использовании земельного участка	—
9.	Сведения о земельных участках (землях общего пользования, территории общего пользования), посредством которых обеспечивается доступ	—
10.	Иные сведения	—

4. Пояснения к сведениям об уточняемом земельном участке с кадастровым номером 67:18:3830101:128 :

1.	—
----	---

1. Сведения о характерных точках границ уточняемого земельного участка с кадастровым номером 67:18:3830101:13 :

Система координат					Зона №		
Обоз- начение харак- терных точек границ	Координаты, м				Метод определения координат	Формулы, примененные для расчета средней квадратической погрешности определения координат характерных точек границ (Mt), с подставленными в такие формулы значениями и итоговые (вычисленные) значения Mt, м	Описание закрепления точки
	содержатся в Едином государственном реестре недвижимости		определены в результате выполнения комплексных кадастровых работ				
	X	Y	X	Y			
1	2	3	4	5	6	7	8
3398	455 928,35	1 225 955,46	455 928,35	1 225 955,46	—	—	—
3402	455 908,34	1 225 989,62	455 908,34	1 225 989,62			
3401	455 877,45	1 226 042,33	455 877,45	1 226 042,33			
3400	455 865,73	1 226 032,98	455 865,73	1 226 032,98			
3399	455 916,22	1 225 946,44	455 916,22	1 225 946,44			
3398	455 928,35	1 225 955,46	455 928,35	1 225 955,46			

2. Сведения о частях границ уточняемого земельного участка с кадастровым номером 67:18:3830101:13 :

Обозначение части границ		Горизонтальное проложение (S), м	Описание прохождения части границ	Сведения о согласовании местоположения границ (согласовано/спорное)
от т.	до т.			
1	2	3	4	5
3398	3402	39,59	—	согласовано
3402	3401	61,09		
3401	3400	14,99		
3400	3399	100,19		
3399	3398	15,12		

3. Сведения о характеристиках уточняемого земельного участка с кадастровым номером 67:18:3830101:13 :

№ п/п	Наименование характеристики	Значение характеристики
1	2	3

1	2	3
1.	Адрес земельного участка	—
1.1.	Сведения о местоположении земельного участка (при отсутствии адреса) в структурированном в соответствии с федеральной информационной адресной системой виде	Российская Федерация, Смоленская область, Смоленский р-н, Алтуховка д
1.2.	Дополнительные сведения о местоположении земельного участка	—
2.	Площадь земельного участка \pm величина погрешности определения (вычисления) площади ($P \pm \Delta P$), м ²	$1\,500 \pm 14,00$
3.	Формула, примененная для вычисления предельной погрешности определения площади земельного участка, с подставленными значениями и итоговые (вычисленные) значения	$3,5*0,10*\sqrt{(1\,500,00)} = 14$
4.	Площадь земельного участка согласно сведениям Единого государственного реестра недвижимости (Ркад), м ²	1 500,00
5.	Оценка расхождения Р и Ркад ($P - P_{\text{кад}}$), м ²	0
6.	Предельный минимальный и максимальный размеры земельного участка ($P_{\text{мин}}$ и $P_{\text{макс}}$), м ²	— —
7.	Кадастровый или иной государственный учетный номер (инвентарный) здания, сооружения, объекта незавершенного строительства, расположенного на земельном участке	—
8.	Вид (виды) разрешенного использования	для индивидуального жилищного строительства
8.1.	Дополнительные сведения об использовании земельного участка	—
9.	Сведения о земельных участках (землях общего пользования, территории общего пользования), посредством которых обеспечивается доступ	—
10.	Иные сведения	—
4. Пояснения к сведениям об уточняемом земельном участке с кадастровым номером		67:18:3830101:13 :
1.	—	

1. Сведения о характерных точках границ уточняемого земельного участка с кадастровым номером67:18:3830101:130:

Система координатЗона №

Обоз- начение харак- терных точек границ	Координаты, м				Метод определения координат	Формулы, примененные для расчета средней квадратической погрешности определения координат характерных точек границ (Mt), с подставленными в такие формулы значениями и итоговые (вычисленные) значения Mt, м	Описание закрепления точки
	содержатся в Едином государственном реестре недвижимости		определены в результате выполнения комплексных кадастровых работ				
	X	Y	X	Y			
1	2	3	4	5	6	7	8
2937	455 963,25	1 226 051,66	455 963,25	1 226 051,66	—	0,30	—
2938	456 045,72	1 226 015,53	456 045,72	1 226 015,53			
2939	456 055,22	1 226 029,23	456 055,22	1 226 029,23			
3	456 012,69	1 226 047,88	456 012,69	1 226 047,88		0,10	
3	455 970,49	1 226 066,38	455 970,49	1 226 066,38			
2940	455 969,83	1 226 066,67	455 969,83	1 226 066,67		0,30	
2937	455 963,25	1 226 051,66	455 963,25	1 226 051,66			

2. Сведения о частях границ уточняемого земельного участка с кадастровым номером67:18:3830101:130:

Обозначение части границ		Горизонтальное проложение (S), м	Описание прохождения части границ	Сведения о согласовании местоположения границ (согласовано/спорное)
от т.	до т.			
1	2	3	4	5
2937	2938	90,04	—	согласовано
2938	2939	16,67		
2939	3	46,44		
3	3	46,08		
3	2940	0,72		
2940	2937	16,39		

3. Сведения о характеристиках уточняемого земельного участка с кадастровым номером67:18:3830101:130:

№ п/п	Наименование характеристики	Значение характеристики
1	2	3

1	2	3
1.	Адрес земельного участка	—
1.1.	Сведения о местоположении земельного участка (при отсутствии адреса) в структурированном в соответствии с федеральной информационной адресной системой виде	Российская Федерация, Смоленская область, Смоленский р-н, Козинское с.п, Алтуховка д
1.2.	Дополнительные сведения о местоположении земельного участка	—
2.	Площадь земельного участка \pm величина погрешности определения (вычисления) площади ($P \pm \Delta P$), м ²	1 501 \pm 14,00
3.	Формула, примененная для вычисления предельной погрешности определения площади земельного участка, с подставленными значениями и итоговые (вычисленные) значения	$3,5 \cdot 0,10 \cdot \sqrt{(1\,501,00)} = 14$
4.	Площадь земельного участка согласно сведениям Единого государственного реестра недвижимости (Ркад), м ²	1 500,00
5.	Оценка расхождения Р и Ркад ($P - P_{\text{кад}}$), м ²	1
6.	Предельный минимальный и максимальный размеры земельного участка ($P_{\text{мин}}$ и $P_{\text{макс}}$), м ²	— —
7.	Кадастровый или иной государственный учетный номер (инвентарный) здания, сооружения, объекта незавершенного строительства, расположенного на земельном участке	—
8.	Вид (виды) разрешенного использования	Для ведения личного подсобного хозяйства
8.1.	Дополнительные сведения об использовании земельного участка	—
9.	Сведения о земельных участках (землях общего пользования, территории общего пользования), посредством которых обеспечивается доступ	—
10.	Иные сведения	—
4. Пояснения к сведениям об уточняемом земельном участке с кадастровым номером		67:18:3830101:130 :
1.	—	

1. Сведения о характерных точках границ уточняемого земельного участка с кадастровым номером					67:18:3830101:131		
Система координат					Зона №		
Обоз- начение харак- терных точек границ	Координаты, м				Метод определения координат	Формулы, примененные для расчета средней квадратической погрешности определения координат характерных точек границ (Mt), с подставленными в такие формулы значениями и итоговые (вычисленные) значения Mt, м	Описание закрепления точки
	содержатся в Едином государственном реестре недвижимости		определены в результате выполнения комплексных кадастровых работ				
	X	Y	X	Y			
1	2	3	4	5	6	7	8
1	456 243,44	1 226 519,80	456 243,44	1 226 519,80	—	0,10	—
12	456 251,04	1 226 543,81	456 251,04	1 226 543,81			
13	456 251,82	1 226 549,13	456 251,82	1 226 549,13			
14	456 252,56	1 226 554,05	456 252,56	1 226 554,05			
15	456 254,83	1 226 567,98	456 254,83	1 226 567,98			
16	456 263,12	1 226 571,78	456 263,12	1 226 571,78			
17	456 243,13	1 226 625,11	456 243,13	1 226 625,11			
18	456 218,79	1 226 614,28	456 218,79	1 226 614,28			
19	456 205,69	1 226 608,45	456 205,69	1 226 608,45			
2	456 207,70	1 226 601,93	456 207,70	1 226 601,93			
8	456 208,64	1 226 598,89	456 208,64	1 226 598,89			
7	456 210,35	1 226 594,10	456 210,35	1 226 594,10			
6	456 214,17	1 226 583,38	456 214,17	1 226 583,38			
5	456 217,64	1 226 577,18	456 217,64	1 226 577,18			
4	456 221,48	1 226 565,24	456 221,48	1 226 565,24			
3	456 226,16	1 226 553,65	456 226,16	1 226 553,65			
2	456 234,60	1 226 531,65	456 234,60	1 226 531,65			
1	456 243,44	1 226 519,80	456 243,44	1 226 519,80			
Вырез 1 из 1							
20	456 246,47	1 226 550,73	456 246,47	1 226 550,73	—	0,30	—
21	456 246,47	1 226 550,98	456 246,47	1 226 550,98			
22	456 246,22	1 226 550,98	456 246,22	1 226 550,98			
23	456 246,22	1 226 550,73	456 246,22	1 226 550,73			

1	2	3	4	5	6	7	8
20	456 246,47	1 226 550,73	456 246,47	1 226 550,73	—	0,30	—

2. Сведения о частях границ уточняемого земельного участка с кадастровым номером 67:18:3830101:131 :

Обозначение части границ		Горизонтальное проложение (S), м	Описание прохождения части границ	Сведения о согласовании местоположения границ (согласовано/спорное)
от т.	до т.			
1	2	3	4	5
1	12	25,18	—	согласовано
12	13	5,38		
13	14	4,98		
14	15	14,11		
15	16	9,12		
16	17	56,95		
17	18	26,64		
18	19	14,34		
19	2	6,82		
2	8	3,18		
8	7	5,09		
7	6	11,38		
6	5	7,10		
5	4	12,54		
4	3	12,50		
3	2	23,56		
2	1	14,78		

Вырез 1 из 1

20	21	0,25	—	согласовано
21	22	0,25		
22	23	0,25		
23	20	0,25		

3. Сведения о характеристиках уточняемого земельного участка с кадастровым номером 67:18:3830101:131 :

№ п/п	Наименование характеристики	Значение характеристики
1	2	3

1	2	3
1.	Адрес земельного участка	—
1.1.	Сведения о местоположении земельного участка (при отсутствии адреса) в структурированном в соответствии с федеральной информационной адресной системой виде	Российская Федерация, Смоленская область, Смоленский р-н, Козинское с/п, Алтуховка д, д 50
1.2.	Дополнительные сведения о местоположении земельного участка	—
2.	Площадь земельного участка \pm величина погрешности определения (вычисления) площади ($P \pm \Delta P$), м ²	$3\,079 \pm 19,00$
3.	Формула, примененная для вычисления предельной погрешности определения площади земельного участка, с подставленными значениями и итоговые (вычисленные) значения	$3,5*0,10*\sqrt{(3\,079,00)} = 19$
4.	Площадь земельного участка согласно сведениям Единого государственного реестра недвижимости (Ркад), м ²	3 079,00
5.	Оценка расхождения Р и Ркад ($P - P_{\text{кад}}$), м ²	0
6.	Предельный минимальный и максимальный размеры земельного участка ($P_{\text{мин}}$ и $P_{\text{макс}}$), м ²	— —
7.	Кадастровый или иной государственный учетный номер (инвентарный) здания, сооружения, объекта незавершенного строительства, расположенного на земельном участке	—
8.	Вид (виды) разрешенного использования	Для ведения личного подсобного хозяйства
8.1.	Дополнительные сведения об использовании земельного участка	—
9.	Сведения о земельных участках (землях общего пользования, территории общего пользования), посредством которых обеспечивается доступ	—
10.	Иные сведения	—
4. Пояснения к сведениям об уточняемом земельном участке с кадастровым номером		67:18:3830101:131 :
1.	—	

1. Сведения о характерных точках границ уточняемого земельного участка с кадастровым номером					67:18:3830101:133			:
Система координат					Зона №			
Обозначение характерных точек границ	Координаты, м				Метод определения координат	Формулы, примененные для расчета средней квадратической погрешности определения координат характерных точек границ (Mt), с подставленными в такие формулы значениями и итоговые (вычисленные) значения Mt, м	Описание закрепления точки	
	содержатся в Едином государственном реестре недвижимости		определены в результате выполнения комплексных кадастровых работ					
	X	Y	X	Y				
1	2	3	4	5	6	7	8	
3404	456 119,06	1 226 533,21	456 119,06	1 226 533,21	—	—	—	
3407	456 096,79	1 226 560,58	456 096,79	1 226 560,58				
3406	456 048,42	1 226 524,63	456 048,42	1 226 524,63				
3405	456 067,21	1 226 495,79	456 067,21	1 226 495,79				
3404	456 119,06	1 226 533,21	456 119,06	1 226 533,21				
2. Сведения о частях границ уточняемого земельного участка с кадастровым номером					67:18:3830101:133			:
Обозначение части границ		Горизонтальное проложение (S), м	Описание прохождения части границ		Сведения о согласовании местоположения границ (согласовано/спорное)			
от т.	до т.							
1	2	3	4		5			
3404	3407	35,29	—		согласовано			
3407	3406	60,27						
3406	3405	34,42						
3405	3404	63,94						
3. Сведения о характеристиках уточняемого земельного участка с кадастровым номером					67:18:3830101:133			:
№ п/п	Наименование характеристики				Значение характеристики			
1	2				3			
1.	Адрес земельного участка				—			
1.1.	Сведения о местоположении земельного участка (при отсутствии адреса) в структурированном в соответствии с федеральной информационной адресной системой виде				Российская Федерация, Смоленская область, Смоленский р-н, Козинское с/п, Алтуховка д, д 44			
1.2.	Дополнительные сведения о местоположении земельного участка				—			

1	2				3		
2.	Площадь земельного участка ± величина погрешности определения (вычисления) площади (Р ± ΔР), м²				2 161 ± 16,00		
3.	Формула, примененная для вычисления предельной погрешности определения площади земельного участка, с подставленными значениями и итоговые (вычисленные) значения				3,5*0,10*√(2 161,00) = 16		
4.	Площадь земельного участка согласно сведениям Единого государственного реестра недвижимости (Ркад), м²				2 161,00		
5.	Оценка расхождения Р и Ркад (Р - Ркад), м²				0		
6.	Предельный минимальный и максимальный размеры земельного участка (Рмин и Рмакс), м²				— —		
7.	Кадастровый или иной государственный учетный номер (инвентарный) здания, сооружения, объекта незавершенного строительства, расположенного на земельном участке				—		
8.	Вид (виды) разрешенного использования				Для ведения личного подсобного хозяйства		
8.1.	Дополнительные сведения об использовании земельного участка				—		
9.	Сведения о земельных участках (землях общего пользования, территории общего пользования), посредством которых обеспечивается доступ				—		
10.	Иные сведения				—		
4. Пояснения к сведениям об уточняемом земельном участке с кадастровым номером					67:18:3830101:133 :		
1.	—						
1. Сведения о характерных точках границ уточняемого земельного участка с кадастровым номером					67:18:3830101:135 :		
Система координат					Зона №		
Обоз- начение харак- терных точек границ	Координаты, м				Метод определения координат	Формулы, примененные для расчета средней квадратической погрешности определения координат характерных точек границ (Mt), с подставленными в такие формулы значениями и итоговые (вычисленные) значения Mt, м	Описание закрепления точки
	содержатся в Едином государственном реестре недвижимости		определены в результате выполнения комплексных кадастровых работ				
	X	Y	X	Y			
1	2	3	4	5	6	7	8
2887	455 900,06	1 226 300,27	455 900,06	1 226 300,27	—	0,30	—

1	2	3	4	5	6	7	8
2965	455 894,74	1 226 309,45	455 894,74	1 226 309,45	—	0,30	—
2966	455 871,87	1 226 295,73	455 871,87	1 226 295,73			Закрепление отсутствует
2967	455 879,48	1 226 283,09	455 879,48	1 226 283,09			
2968	455 889,96	1 226 269,12	455 889,96	1 226 269,12			
2964	455 902,81	1 226 249,61	455 902,81	1 226 249,61			—
2875	455 922,00	1 226 260,41	455 922,00	1 226 260,41			
2889	455 916,32	1 226 270,11	455 916,32	1 226 270,11			
2888	455 912,93	1 226 275,71	455 912,93	1 226 275,71			
2887	455 900,06	1 226 300,27	455 900,06	1 226 300,27			

2. Сведения о частях границ уточняемого земельного участка с кадастровым номером 67:18:3830101:135 :

Обозначение части границ		Горизонтальное проложение (S), м	Описание прохождения части границ	Сведения о согласовании местоположения границ (согласовано/спорное)
от т.	до т.			
1	2	3	4	5
2887	2965	10,61	—	согласовано
2965	2966	26,67		
2966	2967	14,75		
2967	2968	17,46		
2968	2964	23,36		
2964	2875	22,02		
2875	2889	11,24		
2889	2888	6,55		
2888	2887	27,73		

3. Сведения о характеристиках уточняемого земельного участка с кадастровым номером 67:18:3830101:135 :

№ п/п	Наименование характеристики	Значение характеристики
1	2	3
1.	Адрес земельного участка	—
1.1.	Сведения о местоположении земельного участка (при отсутствии адреса) в структурированном в соответствии с федеральной информационной адресной системой виде	Российская Федерация, Смоленская область, Смоленский р-н, Козинское с/п, Алтуховка д, д 12/2
1.2.	Дополнительные сведения о местоположении земельного участка	—
2.	Площадь земельного участка ± величина погрешности определения (вычисления) площади ($P \pm \Delta P$), м²	1 358 ± 13,00

1	2				3		
3.	Формула, примененная для вычисления предельной погрешности определения площади земельного участка, с подставленными значениями и итоговые (вычисленные) значения				3,5*0,10*√(1 358,00) = 13		
4.	Площадь земельного участка согласно сведениям Единого государственного реестра недвижимости (Ркад), м²				1 358,00		
5.	Оценка расхождения Р и Ркад (Р - Ркад), м²				0		
6.	Предельный минимальный и максимальный размеры земельного участка (Рмин и Рмакс), м²				— —		
7.	Кадастровый или иной государственный учетный номер (инвентарный) здания, сооружения, объекта незавершенного строительства, расположенного на земельном участке				—		
8.	Вид (виды) разрешенного использования				Для ведения личного подсобного хозяйства		
8.1.	Дополнительные сведения об использовании земельного участка				—		
9.	Сведения о земельных участках (землях общего пользования, территории общего пользования), посредством которых обеспечивается доступ				—		
10.	Иные сведения				—		
4. Пояснения к сведениям об уточняемом земельном участке с кадастровым номером					67:18:3830101:135 :		
1.	—						
1. Сведения о характерных точках границ уточняемого земельного участка с кадастровым номером					67:18:3830101:136 :		
Система координат —					Зона № —		
Обозначение характерных точек границ	Координаты, м				Метод определения координат	Формулы, примененные для расчета средней квадратической погрешности определения координат характерных точек границ (Mt), с подставленными в такие формулы значениями и итоговые (вычисленные) значения Mt, м	Описание закрепления точки
	содержатся в Едином государственном реестре недвижимости		определены в результате выполнения комплексных кадастровых работ				
	X	Y	X	Y			
1	2	3	4	5	6	7	8
3409	455 926,83	1 226 305,19	455 926,83	1 226 305,19	—	—	—
3410	455 921,00	1 226 305,56	455 921,00	1 226 305,56			
3411	455 908,55	1 226 305,75	455 908,55	1 226 305,75			

1	2	3	4	5	6	7	8
2887	455 900,06	1 226 300,27	455 900,06	1 226 300,27	—	0,30	—
2888	455 912,93	1 226 275,71	455 912,93	1 226 275,71			
2889	455 916,32	1 226 270,11	455 916,32	1 226 270,11			
2875	455 922,00	1 226 260,41	455 922,00	1 226 260,41			
3412	455 948,26	1 226 275,79	455 948,26	1 226 275,79			
3413	455 947,11	1 226 278,06	455 947,11	1 226 278,06			
3414	455 954,06	1 226 281,92	455 954,06	1 226 281,92			
3415	455 951,24	1 226 287,78	455 951,24	1 226 287,78			
3416	455 952,34	1 226 288,74	455 952,34	1 226 288,74			
3417	455 944,53	1 226 302,22	455 944,53	1 226 302,22			
3418	455 942,48	1 226 305,04	455 942,48	1 226 305,04			
3419	455 933,11	1 226 304,97	455 933,11	1 226 304,97			
3409	455 926,83	1 226 305,19	455 926,83	1 226 305,19			

2. Сведения о частях границ уточняемого земельного участка с кадастровым номером 67:18:3830101:136 :

Обозначение части границ		Горизонтальное проложение (S), м	Описание прохождения части границ	Сведения о согласовании местоположения границ (согласовано/спорное)
от т.	до т.			
1	2	3	4	5
3409	3410	5,84	—	согласовано
3410	3411	12,45		
3411	2887	10,10		
2887	2888	27,73		
2888	2889	6,55		
2889	2875	11,24		
2875	3412	30,43		
3412	3413	2,54		
3413	3414	7,95		
3414	3415	6,50		
3415	3416	1,46		
3416	3417	15,58		
3417	3418	3,49		
3418	3419	9,37		
3419	3409	6,28		

3. Сведения о характеристиках уточняемого земельного участка с кадастровым номером 67:18:3830101:136 :		
№ п/п	Наименование характеристики	Значение характеристики
1	2	3
1.	Адрес земельного участка	Российская Федерация, Смоленская область, муниципальный район Смоленский, сельское поселение Козинское, деревня Алтуховка, дом 12, квартира 1
1.1.	Сведения о местоположении земельного участка (при отсутствии адреса) в структурированном в соответствии с федеральной информационной адресной системой виде	—
1.2.	Дополнительные сведения о местоположении земельного участка	—
2.	Площадь земельного участка \pm величина погрешности определения (вычисления) площади ($P \pm \Delta P$), м ²	1 542 \pm 14,00
3.	Формула, примененная для вычисления предельной погрешности определения площади земельного участка, с подставленными значениями и итоговые (вычисленные) значения	$3,5 * 0,10 * \sqrt{(1\ 542,00)} = 14$
4.	Площадь земельного участка согласно сведениям Единого государственного реестра недвижимости (Ркад), м ²	1 542,00
5.	Оценка расхождения Р и Ркад ($P - P_{кад}$), м ²	0
6.	Предельный минимальный и максимальный размеры земельного участка ($P_{мин}$ и $P_{макс}$), м ²	— —
7.	Кадастровый или иной государственный учетный номер (инвентарный) здания, сооружения, объекта незавершенного строительства, расположенного на земельном участке	—
8.	Вид (виды) разрешенного использования	для ведения личного подсобного хозяйства
8.1.	Дополнительные сведения об использовании земельного участка	—
9.	Сведения о земельных участках (землях общего пользования, территории общего пользования), посредством которых обеспечивается доступ	—
10.	Иные сведения	—
4. Пояснения к сведениям об уточняемом земельном участке с кадастровым номером 67:18:3830101:136 :		
1.	—	

1. Сведения о характерных точках границ уточняемого земельного участка с кадастровым номером

67:18:3830101:139

:

Система координат

—

Зона №

—

Обоз- начение харак- терных точек границ	Координаты, м				Метод определения координат	Формулы, примененные для расчета средней квадратической погрешности определения координат характерных точек границ (Mt), с подставленными в такие формулы значениями и итоговые (вычисленные) значения Mt, м	Описание закрепления точки
	содержатся в Едином государственном реестре недвижимости		определены в результате выполнения комплексных кадастровых работ				
	X	Y	X	Y			
1	2	3	4	5	6	7	8
3420	456 173,42	1 226 610,95	456 173,42	1 226 610,95	—	—	—
3433	456 214,75	1 226 619,95	456 214,75	1 226 619,95			
3432	456 210,75	1 226 639,00	456 210,75	1 226 639,00			
3431	456 188,20	1 226 750,34	456 188,20	1 226 750,34			
3430	456 176,65	1 226 805,95	456 176,65	1 226 805,95			
3429	456 167,80	1 226 849,11	456 167,80	1 226 849,11			
3428	456 133,71	1 226 845,40	456 133,71	1 226 845,40			
3427	456 110,89	1 226 842,91	456 110,89	1 226 842,91			
3426	456 075,75	1 226 839,07	456 075,75	1 226 839,07			
3425	456 081,88	1 226 808,25	456 081,88	1 226 808,25			
3424	456 088,40	1 226 775,55	456 088,40	1 226 775,55			
3423	456 094,34	1 226 745,70	456 094,34	1 226 745,70			
3422	456 164,43	1 226 711,27	456 164,43	1 226 711,27			
3421	456 170,56	1 226 646,46	456 170,56	1 226 646,46			
3420	456 173,42	1 226 610,95	456 173,42	1 226 610,95			

2. Сведения о частях границ уточняемого земельного участка с кадастровым номером

67:18:3830101:139

:

Обозначение части границ		Горизонтальное проложение (S), м	Описание прохождения части границ	Сведения о согласовании местоположения границ (согласовано/спорное)
от т.	до т.			
1	2	3	4	5
3420	3433	42,30	—	согласовано
3433	3432	19,47		
3432	3431	113,60		
3431	3430	56,80		

1	2	3	4	5
3430	3429	44,06	—	согласовано
3429	3428	34,29		
3428	3427	22,96		
3427	3426	35,35		
3426	3425	31,42		
3425	3424	33,34		
3424	3423	30,44		
3423	3422	78,09		
3422	3421	65,10		
3421	3420	35,62		

3. Сведения о характеристиках уточняемого земельного участка с кадастровым номером 67:18:3830101:139 :

№ п/п	Наименование характеристики	Значение характеристики
1	2	3
1.	Адрес земельного участка	—
1.1.	Сведения о местоположении земельного участка (при отсутствии адреса) в структурированном в соответствии с федеральной информационной адресной системой виде	Российская Федерация, Смоленская область, Смоленский р-н, Козинское с.п, Алтуховка д, 52
1.2.	Дополнительные сведения о местоположении земельного участка	—
2.	Площадь земельного участка ± величина погрешности определения (вычисления) площади ($P \pm \Delta P$), м²	15 007 ± 43,00
3.	Формула, примененная для вычисления предельной погрешности определения площади земельного участка, с подставленными значениями и итоговые (вычисленные) значения	$3,5*0,10*\sqrt{(15\ 007,00)} = 43$
4.	Площадь земельного участка согласно сведениям Единого государственного реестра недвижимости (Ркад), м²	15 000,00
5.	Оценка расхождения Р и Ркад ($P - P_{кад}$), м²	7
6.	Предельный минимальный и максимальный размеры земельного участка ($P_{мин}$ и $P_{макс}$), м²	— —
7.	Кадастровый или иной государственный учетный номер (инвентарный) здания, сооружения, объекта незавершенного строительства, расположенного на земельном участке	—
8.	Вид (виды) разрешенного использования	Для ведения личного подсобного хозяйства
8.1.	Дополнительные сведения об использовании земельного участка	—

1	2				3		
9.	Сведения о земельных участках (землях общего пользования, территории общего пользования), посредством которых обеспечивается доступ				—		
10.	Иные сведения				—		
4. Пояснения к сведениям об уточняемом земельном участке с кадастровым номером					67:18:3830101:139 :		
1.	—						
1. Сведения о характерных точках границ уточняемого земельного участка с кадастровым номером					67:18:3830101:14 :		
Система координат					Зона №		
Обоз- начение харак- терных точек границ	Координаты, м				Метод определения координат	Формулы, примененные для расчета средней квадратической погрешности определения координат характерных точек границ (Mt), с подставленными в такие формулы значениями и итоговые (вычисленные) значения Mt, м	Описание закрепления точки
	содержатся в Едином государственном реестре недвижимости		определены в результате выполнения комплексных кадастровых работ				
	X	Y	X	Y			
1	2	3	4	5	6	7	8
73	456 120,12	1 226 386,65	456 120,12	1 226 386,65	—	0,10	—
74	456 093,08	1 226 363,79	456 093,08	1 226 363,79			Закрепление отсутствует
76	456 134,15	1 226 305,66	456 134,15	1 226 305,66			—
75	456 163,70	1 226 326,43	456 163,70	1 226 326,43			
73	456 120,12	1 226 386,65	456 120,12	1 226 386,65			
2. Сведения о частях границ уточняемого земельного участка с кадастровым номером					67:18:3830101:14 :		
Обозначение части границ		Горизонтальное проложение (S), м	Описание прохождения части границ		Сведения о согласовании местоположения границ (согласовано/спорное)		
от т.	до т.						
1	2	3	4		5		
73	74	35,41	—		согласовано		
74	76	71,17					
76	75	36,12					
75	73	74,33					
3. Сведения о характеристиках уточняемого земельного участка с кадастровым номером					67:18:3830101:14 :		
№ п/п	Наименование характеристики				Значение характеристики		
1	2				3		

1	2	3
1.	Адрес земельного участка	—
1.1.	Сведения о местоположении земельного участка (при отсутствии адреса) в структурированном в соответствии с федеральной информационной адресной системой виде	Российская Федерация, Смоленская область, Смоленский р-н, Козинское с.п, Алтуховка д, 31
1.2.	Дополнительные сведения о местоположении земельного участка	—
2.	Площадь земельного участка \pm величина погрешности определения (вычисления) площади ($P \pm \Delta P$), м ²	$2\,598 \pm 18,00$
3.	Формула, примененная для вычисления предельной погрешности определения площади земельного участка, с подставленными значениями и итоговые (вычисленные) значения	$3,5*0,10*\sqrt{(2\,598,00)} = 18$
4.	Площадь земельного участка согласно сведениям Единого государственного реестра недвижимости (Ркад), м ²	2 598,00
5.	Оценка расхождения Р и Ркад ($P - P_{кад}$), м ²	0
6.	Предельный минимальный и максимальный размеры земельного участка ($P_{мин}$ и $P_{макс}$), м ²	— —
7.	Кадастровый или иной государственный учетный номер (инвентарный) здания, сооружения, объекта незавершенного строительства, расположенного на земельном участке	—
8.	Вид (виды) разрешенного использования	Для ведения личного подсобного хозяйства
8.1.	Дополнительные сведения об использовании земельного участка	—
9.	Сведения о земельных участках (землях общего пользования, территории общего пользования), посредством которых обеспечивается доступ	—
10.	Иные сведения	—
4. Пояснения к сведениям об уточняемом земельном участке с кадастровым номером		67:18:3830101:14 :
1.	—	

1. Сведения о характерных точках границ уточняемого земельного участка с кадастровым номером

67:18:3830101:140

:

Система координат

—

Зона №

—

Обоз- начение харак- терных точек границ	Координаты, м				Метод определения координат	Формулы, примененные для расчета средней квадратической погрешности определения координат характерных точек границ (Mt), с подставленными в такие формулы значениями и итоговые (вычисленные) значения Mt, м	Описание закрепления точки
	содержатся в Едином государственном реестре недвижимости		определены в результате выполнения комплексных кадастровых работ				
	X	Y	X	Y			
1	2	3	4	5	6	7	8
130	455 758,20	1 226 073,91	455 758,20	1 226 073,91	—	0,30	Закрепление отсутствует
129	455 758,06	1 226 075,79	455 758,06	1 226 075,79			
128	455 756,86	1 226 077,15	455 756,86	1 226 077,15			
127	455 753,54	1 226 082,75	455 753,54	1 226 082,75			
126	455 753,25	1 226 083,26	455 753,25	1 226 083,26			
125	455 744,86	1 226 095,31	455 744,86	1 226 095,31			
124	455 741,41	1 226 100,92	455 741,41	1 226 100,92			
123	455 731,95	1 226 116,54	455 731,95	1 226 116,54			
151	455 703,28	1 226 099,36	455 703,28	1 226 099,36			
2	455 718,39	1 226 074,49	455 718,39	1 226 074,49			
1	455 743,43	1 226 033,46	455 743,43	1 226 033,46		0,10	Временный межевой знак
152	455 764,76	1 225 998,48	455 764,76	1 225 998,48			
135	455 783,73	1 226 009,89	455 783,73	1 226 009,89		0,30	Закрепление отсутствует
134	455 769,41	1 226 033,78	455 769,41	1 226 033,78			—
133	455 751,21	1 226 064,35	455 751,21	1 226 064,35			Закрепление отсутствует
132	455 756,73	1 226 068,91	455 756,73	1 226 068,91			
131	455 756,75	1 226 071,36	455 756,75	1 226 071,36			
130	455 758,20	1 226 073,91	455 758,20	1 226 073,91			

2. Сведения о частях границ уточняемого земельного участка с кадастровым номером

67:18:3830101:140

:

Обозначение части границ		Горизонтальное проложение (S), м	Описание прохождения части границ	Сведения о согласовании местоположения границ (согласовано/спорное)
от т.	до т.			
1	2	3	4	5
130	129	1,89	—	согласовано

1	2	3	4	5
129	128	1,81	—	согласовано
128	127	6,51		
127	126	0,59		
126	125	14,68		
125	124	6,59		
124	123	18,26		
123	151	33,42		
151	2	29,10		
2	1	48,07		
1	152	40,97		
152	135	22,14		
135	134	27,85		
134	133	35,58		
133	132	7,16		
132	131	2,45		
131	130	2,93		

3. Сведения о характеристиках уточняемого земельного участка с кадастровым номером 67:18:3830101:140 :

№ п/п	Наименование характеристики	Значение характеристики
1	2	3
1.	Адрес земельного участка	—
1.1.	Сведения о местоположении земельного участка (при отсутствии адреса) в структурированном в соответствии с федеральной информационной адресной системой виде	Российская Федерация, Смоленская область, Смоленский р-н, Козинское с/п, Алтуховка д, 1, квартира 1
1.2.	Дополнительные сведения о местоположении земельного участка	—
2.	Площадь земельного участка ± величина погрешности определения (вычисления) площади ($P \pm \Delta P$), м²	$3\,249 \pm 20,00$
3.	Формула, примененная для вычисления предельной погрешности определения площади земельного участка, с подставленными значениями и итоговые (вычисленные) значения	$3,5*0,10*\sqrt{(3\,249,00)} = 20$
4.	Площадь земельного участка согласно сведениям Единого государственного реестра недвижимости (Ркад), м²	3 247,00
5.	Оценка расхождения Р и Ркад ($P - P_{кад}$), м²	2

1	2				3		
6.	Предельный минимальный и максимальный размеры земельного участка (Рмин и Рмакс), м²				— —		
7.	Кадастровый или иной государственный учетный номер (инвентарный) здания, сооружения, объекта незавершенного строительства, расположенного на земельном участке				—		
8.	Вид (виды) разрешенного использования				Для ведения личного подсобного хозяйства		
8.1.	Дополнительные сведения об использовании земельного участка				—		
9.	Сведения о земельных участках (землях общего пользования, территории общего пользования), посредством которых обеспечивается доступ				—		
10.	Иные сведения				—		
4. Пояснения к сведениям об уточняемом земельном участке с кадастровым номером					67:18:3830101:140 :		
1.	—						
1. Сведения о характерных точках границ уточняемого земельного участка с кадастровым номером					67:18:3830101:143 :		
Система координат					Зона №		
Обозначение характерных точек границ	Координаты, м				Метод определения координат	Формулы, примененные для расчета средней квадратической погрешности определения координат характерных точек границ (Mt), с подставленными в такие формулы значениями и итоговые (вычисленные) значения Mt, м	Описание закрепления точки
	содержатся в Едином государственном реестре недвижимости		определены в результате выполнения комплексных кадастровых работ				
	X	Y	X	Y			
1	2	3	4	5	6	7	8
3435	455 779,57	1 226 504,55	455 779,57	1 226 504,55	—	—	—
3446	455 786,40	1 226 508,24	455 786,40	1 226 508,24			
3445	455 776,08	1 226 528,93	455 776,08	1 226 528,93			
3444	455 770,08	1 226 525,94	455 770,08	1 226 525,94			
3443	455 765,43	1 226 534,78	455 765,43	1 226 534,78			
3442	455 747,32	1 226 523,42	455 747,32	1 226 523,42			
3441	455 742,74	1 226 520,55	455 742,74	1 226 520,55			
3440	455 740,08	1 226 524,78	455 740,08	1 226 524,78			
3439	455 728,36	1 226 517,43	455 728,36	1 226 517,43			
3438	455 748,88	1 226 484,48	455 748,88	1 226 484,48			

1	2	3	4	5	6	7	8
3437	455 764,72	1 226 494,43	455 764,72	1 226 494,43	—	—	—
3436	455 773,94	1 226 501,29	455 773,94	1 226 501,29			
3435	455 779,57	1 226 504,55	455 779,57	1 226 504,55			

2. Сведения о частях границ уточняемого земельного участка с кадастровым номером 67:18:3830101:143 :

Обозначение части границ		Горизонтальное проложение (S), м	Описание прохождения части границ	Сведения о согласовании местоположения границ (согласовано/спорное)
от т.	до т.			
1	2	3	4	5
3435	3446	7,76	—	согласовано
3446	3445	23,12		
3445	3444	6,70		
3444	3443	9,99		
3443	3442	21,38		
3442	3441	5,40		
3441	3440	5,00		
3440	3439	13,83		
3439	3438	38,82		
3438	3437	18,71		
3437	3436	11,49		
3436	3435	6,51		

3. Сведения о характеристиках уточняемого земельного участка с кадастровым номером 67:18:3830101:143 :

№ п/п	Наименование характеристики	Значение характеристики
1	2	3
1.	Адрес земельного участка	Российская Федерация, Смоленская область, муниципальный район Смоленский, сельское поселение Козинское, деревня Алтуховка, земельный участок 24
1.1.	Сведения о местоположении земельного участка (при отсутствии адреса) в структурированном в соответствии с федеральной информационной адресной системой виде	—
1.2.	Дополнительные сведения о местоположении земельного участка	—
2.	Площадь земельного участка ± величина погрешности определения (вычисления) площади ($P \pm \Delta P$), м²	1 540 ± 14,00

1	2				3		
3.	Формула, примененная для вычисления предельной погрешности определения площади земельного участка, с подставленными значениями и итоговые (вычисленные) значения				3,5*0,10*√(1 540,00) = 14		
4.	Площадь земельного участка согласно сведениям Единого государственного реестра недвижимости (Ркад), м²				1 540,00		
5.	Оценка расхождения Р и Ркад (Р - Ркад), м²				0		
6.	Предельный минимальный и максимальный размеры земельного участка (Рмин и Рмакс), м²				— —		
7.	Кадастровый или иной государственный учетный номер (инвентарный) здания, сооружения, объекта незавершенного строительства, расположенного на земельном участке				—		
8.	Вид (виды) разрешенного использования				Для ведения личного подсобного хозяйства		
8.1.	Дополнительные сведения об использовании земельного участка				—		
9.	Сведения о земельных участках (землях общего пользования, территории общего пользования), посредством которых обеспечивается доступ				—		
10.	Иные сведения				—		
4. Пояснения к сведениям об уточняемом земельном участке с кадастровым номером					67:18:3830101:143 :		
1.	—						
1. Сведения о характерных точках границ уточняемого земельного участка с кадастровым номером					67:18:3830101:144 :		
Система координат —					Зона № —		
Обозначение характерных точек границ	Координаты, м				Метод определения координат	Формулы, примененные для расчета средней квадратической погрешности определения координат характерных точек границ (Mt), с подставленными в такие формулы значениями и итоговые (вычисленные) значения Mt, м	Описание закрепления точки
	содержатся в Едином государственном реестре недвижимости		определены в результате выполнения комплексных кадастровых работ				
	X	Y	X	Y			
	1	2	3	4			
1	455 838,79	1 226 393,83	455 838,79	1 226 393,83	—	0,10	—
2	455 831,37	1 226 410,05	455 831,37	1 226 410,05			
3	455 840,02	1 226 420,61	455 840,02	1 226 420,61			

1	2	3	4	5	6	7	8
4	455 843,05	1 226 427,25	455 843,05	1 226 427,25	—	0,10	—
5	455 841,90	1 226 430,64	455 841,90	1 226 430,64			
6	455 840,00	1 226 434,84	455 840,00	1 226 434,84			
7	455 836,47	1 226 442,66	455 836,47	1 226 442,66			
8	455 833,01	1 226 441,09	455 833,01	1 226 441,09			
9	455 823,91	1 226 461,41	455 823,91	1 226 461,41			
10	455 794,58	1 226 447,06	455 794,58	1 226 447,06			
11	455 788,72	1 226 443,56	455 788,72	1 226 443,56			
12	455 787,60	1 226 442,92	455 787,60	1 226 442,92			
13	455 786,21	1 226 441,57	455 786,21	1 226 441,57			
14	455 786,67	1 226 440,00	455 786,67	1 226 440,00			
15	455 786,84	1 226 439,43	455 786,84	1 226 439,43			
3	455 788,01	1 226 436,72	455 788,01	1 226 436,72			Временный межевой знак
2	455 804,23	1 226 399,24	455 804,23	1 226 399,24			
16	455 812,14	1 226 380,97	455 812,14	1 226 380,97			—
1	455 838,79	1 226 393,83	455 838,79	1 226 393,83			

2. Сведения о частях границ уточняемого земельного участка с кадастровым номером
67:18:3830101:144
:

Обозначение части границ		Горизонтальное проложение (S), м	Описание прохождения части границ	Сведения о согласовании местоположения границ (согласовано/спорное)
от т.	до т.			
1	2	3	4	5
1	2	17,84	—	согласовано
2	3	13,65		
3	4	7,30		
4	5	3,58		
5	6	4,61		
6	7	8,58		
7	8	3,80		
8	9	22,26		
9	10	32,65		
10	11	6,83		
11	12	1,29		
12	13	1,94		
13	14	1,64		
14	15	0,59		

1	2	3	4	5
15	3	2,95	—	согласовано
3	2	40,84		
2	16	19,91		
16	1	29,59		

3. Сведения о характеристиках уточняемого земельного участка с кадастровым номером 67:18:3830101:144 :

№ п/п	Наименование характеристики	Значение характеристики
1	2	3
1.	Адрес земельного участка	—
1.1.	Сведения о местоположении земельного участка (при отсутствии адреса) в структурированном в соответствии с федеральной информационной адресной системой виде	Российская Федерация, Смоленская область, Смоленский р-н, Козинское с/п, Алтуховка д
1.2.	Дополнительные сведения о местоположении земельного участка	—
2.	Площадь земельного участка \pm величина погрешности определения (вычисления) площади ($P \pm \Delta P$), м ²	$2\,669 \pm 18,00$
3.	Формула, примененная для вычисления предельной погрешности определения площади земельного участка, с подставленными значениями и итоговые (вычисленные) значения	$3,5*0,10*\sqrt{(2\,669,00)} = 18$
4.	Площадь земельного участка согласно сведениям Единого государственного реестра недвижимости (Ркад), м ²	2 668,00
5.	Оценка расхождения Р и Ркад ($P - P_{кад}$), м ²	1
6.	Предельный минимальный и максимальный размеры земельного участка ($P_{мин}$ и $P_{макс}$), м ²	— —
7.	Кадастровый или иной государственный учетный номер (инвентарный) здания, сооружения, объекта незавершенного строительства, расположенного на земельном участке	—
8.	Вид (виды) разрешенного использования	для ведения личного подсобного хозяйства
8.1.	Дополнительные сведения об использовании земельного участка	—
9.	Сведения о земельных участках (землях общего пользования, территории общего пользования), посредством которых обеспечивается доступ	—
10.	Иные сведения	—

4. Пояснения к сведениям об уточняемом земельном участке с кадастровым номером 67:18:3830101:144 :

1.	—
----	---

1. Сведения о характерных точках границ уточняемого земельного участка с кадастровым номером

67:18:3830101:15

:

Система координат

—

Зона №

—

Обоз- начение харак- терных точек границ	Координаты, м				Метод определения координат	Формулы, примененные для расчета средней квадратической погрешности определения координат характерных точек границ (Mt), с подставленными в такие формулы значениями и итоговые (вычисленные) значения Mt, м	Описание закрепления точки
	содержатся в Едином государственном реестре недвижимости		определены в результате выполнения комплексных кадастровых работ				
	X	Y	X	Y			
1	2	3	4	5	6	7	8
77	456 325,14	1 226 669,18	456 325,14	1 226 669,18	—	0,10	—
78	456 380,08	1 226 687,80	456 380,08	1 226 687,80			
85	456 375,84	1 226 700,97	456 375,84	1 226 700,97			
84	456 377,17	1 226 703,04	456 377,17	1 226 703,04			
83	456 372,56	1 226 722,71	456 372,56	1 226 722,71			
82	456 365,81	1 226 761,04	456 365,81	1 226 761,04			
6	456 341,13	1 226 748,54	456 341,13	1 226 748,54			
81	456 327,30	1 226 741,54	456 327,30	1 226 741,54			
4	456 325,90	1 226 736,88	456 325,90	1 226 736,88			
80	456 317,59	1 226 709,19	456 317,59	1 226 709,19			
79	456 318,89	1 226 702,31	456 318,89	1 226 702,31			
77	456 325,14	1 226 669,18	456 325,14	1 226 669,18			

2. Сведения о частях границ уточняемого земельного участка с кадастровым номером

67:18:3830101:15

:

Обозначение части границ		Горизонтальное проложение (S), м	Описание прохождения части границ	Сведения о согласовании местоположения границ (согласовано/спорное)
от т.	до т.			
1	2	3	4	5
77	78	58,01	—	согласовано
78	85	13,84		
85	84	2,46		
84	83	20,20		
83	82	38,92		
82	6	27,67		
6	81	15,50		

1	2	3	4	5
81	4	4,87	—	согласовано
4	80	28,91		
80	79	7,00		
79	77	33,71		

3. Сведения о характеристиках уточняемого земельного участка с кадастровым номером 67:18:3830101:15 :

№ п/п	Наименование характеристики	Значение характеристики
1	2	3
1.	Адрес земельного участка	—
1.1.	Сведения о местоположении земельного участка (при отсутствии адреса) в структурированном в соответствии с федеральной информационной адресной системой виде	Российская Федерация, Смоленская область, Смоленский р-н, Козинское с.п, Алтуховка д
1.2.	Дополнительные сведения о местоположении земельного участка	—
2.	Площадь земельного участка ± величина погрешности определения (вычисления) площади ($P \pm \Delta P$), м²	$3\ 800 \pm 22,00$
3.	Формула, примененная для вычисления предельной погрешности определения площади земельного участка, с подставленными значениями и итоговые (вычисленные) значения	$3,5*0,10*\sqrt{(3\ 800,00)} = 22$
4.	Площадь земельного участка согласно сведениям Единого государственного реестра недвижимости (Ркад), м²	3 800,00
5.	Оценка расхождения Р и Ркад ($P - P_{кад}$), м²	0
6.	Предельный минимальный и максимальный размеры земельного участка ($P_{мин}$ и $P_{макс}$), м²	— —
7.	Кадастровый или иной государственный учетный номер (инвентарный) здания, сооружения, объекта незавершенного строительства, расположенного на земельном участке	—
8.	Вид (виды) разрешенного использования	Для ведения личного подсобного хозяйства
8.1.	Дополнительные сведения об использовании земельного участка	—
9.	Сведения о земельных участках (землях общего пользования, территории общего пользования), посредством которых обеспечивается доступ	—
10.	Иные сведения	—

4. Пояснения к сведениям об уточняемом земельном участке с кадастровым номером 67:18:3830101:15 :

1.	—
----	---

1. Сведения о характерных точках границ уточняемого земельного участка с кадастровым номером					67:18:3830101:152			
Система координат					Зона №			
Обоз- начение харак- терных точек границ	Координаты, м				Метод определения координат	Формулы, примененные для расчета средней квадратической погрешности определения координат характерных точек границ (Mt), с подставленными в такие формулы значениями и итоговые (вычисленные) значения Mt, м	Описание закрепления точки	
	содержатся в Едином государственном реестре недвижимости		определены в результате выполнения комплексных кадастровых работ					
	X	Y	X	Y				
1	2	3	4	5	6	7	8	
3448	455 945,01	1 226 409,39	455 945,01	1 226 409,39	—	—	—	
3458	455 923,07	1 226 438,42	455 923,07	1 226 438,42				
3457	455 921,36	1 226 437,64	455 921,36	1 226 437,64				
3456	455 904,19	1 226 423,81	455 904,19	1 226 423,81				
3455	455 893,13	1 226 414,08	455 893,13	1 226 414,08				
3454	455 883,78	1 226 406,62	455 883,78	1 226 406,62				
3453	455 847,45	1 226 380,40	455 847,45	1 226 380,40				
3452	455 842,94	1 226 377,15	455 842,94	1 226 377,15				
3451	455 858,62	1 226 349,66	455 858,62	1 226 349,66			Долговременный межевой знак	
3450	455 877,09	1 226 363,02	455 877,09	1 226 363,02				
3449	455 919,96	1 226 391,54	455 919,96	1 226 391,54				—
3448	455 945,01	1 226 409,39	455 945,01	1 226 409,39				
2. Сведения о частях границ уточняемого земельного участка с кадастровым номером					67:18:3830101:152			
Обозначение части границ		Горизонтальное проложение (S), м	Описание прохождения части границ	Сведения о согласовании местоположения границ (согласовано/спорное)				
от т.	до т.							
1	2	3	4	5				
3448	3458	36,39	—	согласовано				
3458	3457	1,88						
3457	3456	22,05						
3456	3455	14,73						
3455	3454	11,96						

1	2	3	4	5
3454	3453	44,80	—	согласовано
3453	3452	5,56		
3452	3451	31,65		
3451	3450	22,80		
3450	3449	51,49		
3449	3448	30,76		

3. Сведения о характеристиках уточняемого земельного участка с кадастровым номером 67:18:3830101:152 :

№ п/п	Наименование характеристики	Значение характеристики
1	2	3
1.	Адрес земельного участка	—
1.1.	Сведения о местоположении земельного участка (при отсутствии адреса) в структурированном в соответствии с федеральной информационной адресной системой виде	Российская Федерация, Смоленская область, Смоленский р-н, Козинское с/п, Алтуховка д, д 16
1.2.	Дополнительные сведения о местоположении земельного участка	—
2.	Площадь земельного участка \pm величина погрешности определения (вычисления) площади ($P \pm \Delta P$), м ²	$3\,434 \pm 21,00$
3.	Формула, примененная для вычисления предельной погрешности определения площади земельного участка, с подставленными значениями и итоговые (вычисленные) значения	$3,5*0,10*\sqrt{(3\,434,00)} = 21$
4.	Площадь земельного участка согласно сведениям Единого государственного реестра недвижимости (Ркад), м ²	3 424,00
5.	Оценка расхождения Р и Ркад ($P - P_{кад}$), м ²	10
6.	Предельный минимальный и максимальный размеры земельного участка ($P_{мин}$ и $P_{макс}$), м ²	— —
7.	Кадастровый или иной государственный учетный номер (инвентарный) здания, сооружения, объекта незавершенного строительства, расположенного на земельном участке	—
8.	Вид (виды) разрешенного использования	для ведения личного подсобного хозяйства
8.1.	Дополнительные сведения об использовании земельного участка	—
9.	Сведения о земельных участках (землях общего пользования, территории общего пользования), посредством которых обеспечивается доступ	—
10.	Иные сведения	—

4. Пояснения к сведениям об уточняемом земельном участке с кадастровым номером 67:18:3830101:152 :

1.	—
----	---

1. Сведения о характерных точках границ уточняемого земельного участка с кадастровым номером 67:18:3830101:165 :

Система координат — Зона № —

Обоз- начение харак- терных точек границ	Координаты, м				Метод определения координат	Формулы, примененные для расчета средней квадратической погрешности определения координат характерных точек границ (Mt), с подставленными в такие формулы значениями и итоговые (вычисленные) значения Mt, м	Описание закрепления точки
	содержатся в Едином государственном реестре недвижимости		определены в результате выполнения комплексных кадастровых работ				
	X	Y	X	Y			
1	2	3	4	5	6	7	8
3446	455 786,40	1 226 508,24	455 786,40	1 226 508,24	—	—	—
3456	455 802,99	1 226 515,14	455 802,99	1 226 515,14		0,30	
2991	455 803,61	1 226 542,71	455 803,61	1 226 542,71			
3451	455 788,43	1 226 572,34	455 788,43	1 226 572,34			
2993	455 780,89	1 226 603,09	455 780,89	1 226 603,09			
3452	455 753,39	1 226 597,96	455 753,39	1 226 597,96			
3453	455 758,26	1 226 544,53	455 758,26	1 226 544,53			
3454	455 760,51	1 226 544,12	455 760,51	1 226 544,12			
3444	455 770,08	1 226 525,94	455 770,08	1 226 525,94		—	
3445	455 776,08	1 226 528,93	455 776,08	1 226 528,93			
3446	455 786,40	1 226 508,24	455 786,40	1 226 508,24			

2. Сведения о частях границ уточняемого земельного участка с кадастровым номером 67:18:3830101:165 :

Обозначение части границ		Горизонтальное проложение (S), м	Описание прохождения части границ	Сведения о согласовании местоположения границ (согласовано/спорное)
от т.	до т.			
1	2	3	4	5
3446	3456	17,97	—	согласовано
3456	2991	27,58		
2991	3451	33,29		
3451	2993	31,66		
2993	3452	27,97		
3452	3453	53,65		

1	2	3	4	5
3453	3454	2,29	—	согласовано
3454	3444	20,55		
3444	3445	6,70		
3445	3446	23,12		

3. Сведения о характеристиках уточняемого земельного участка с кадастровым номером 67:18:3830101:165 :

№ п/п	Наименование характеристики	Значение характеристики
1	2	3
1.	Адрес земельного участка	—
1.1.	Сведения о местоположении земельного участка (при отсутствии адреса) в структурированном в соответствии с федеральной информационной адресной системой виде	Российская Федерация, Смоленская область, Смоленский р-н, Козинское с.п, Алтуховка д, 26
1.2.	Дополнительные сведения о местоположении земельного участка	—
2.	Площадь земельного участка ± величина погрешности определения (вычисления) площади ($P \pm \Delta P$), м²	$2\,949 \pm 19,00$
3.	Формула, примененная для вычисления предельной погрешности определения площади земельного участка, с подставленными значениями и итоговые (вычисленные) значения	$3,5*0,10*\sqrt{(2\,949,00)} = 19$
4.	Площадь земельного участка согласно сведениям Единого государственного реестра недвижимости (Ркад), м²	2 949,00
5.	Оценка расхождения Р и Ркад ($P - P_{кад}$), м²	0
6.	Предельный минимальный и максимальный размеры земельного участка (Рмин и Рмакс), м²	— —
7.	Кадастровый или иной государственный учетный номер (инвентарный) здания, сооружения, объекта незавершенного строительства, расположенного на земельном участке	—
8.	Вид (виды) разрешенного использования	Для ведения личного подсобного хозяйства
8.1.	Дополнительные сведения об использовании земельного участка	—
9.	Сведения о земельных участках (землях общего пользования, территории общего пользования), посредством которых обеспечивается доступ	—
10.	Иные сведения	—

4. Пояснения к сведениям об уточняемом земельном участке с кадастровым номером 67:18:3830101:165 :

1.	—
----	---

1. Сведения о характерных точках границ уточняемого земельного участка с кадастровым номером					67:18:3830101:168			:
Система координат					Зона №			
Обозначение характерных точек границ	Координаты, м				Метод определения координат	Формулы, примененные для расчета средней квадратической погрешности определения координат характерных точек границ (Mt), с подставленными в такие формулы значениями и итоговые (вычисленные) значения Mt, м	Описание закрепления точки	
	содержатся в Едином государственном реестре недвижимости		определены в результате выполнения комплексных кадастровых работ					
	X	Y	X	Y				
1	2	3	4	5	6	7	8	
91	456 346,67	1 226 254,41	456 346,67	1 226 254,41	—	0,30	—	
92	456 328,21	1 226 279,96	456 328,21	1 226 279,96				
93	456 305,18	1 226 303,53	456 305,18	1 226 303,53				
94	456 277,76	1 226 279,00	456 277,76	1 226 279,00				
95	456 236,03	1 226 247,10	456 236,03	1 226 247,10				
96	456 277,26	1 226 193,00	456 277,26	1 226 193,00				
91	456 346,67	1 226 254,41	456 346,67	1 226 254,41				
2. Сведения о частях границ уточняемого земельного участка с кадастровым номером					67:18:3830101:168			:
Обозначение части границ		Горизонтальное проложение (S), м	Описание прохождения части границ	Сведения о согласовании местоположения границ (согласовано/спорное)				
от т.	до т.							
1	2	3	4	5				
91	92	31,52	—	согласовано				
92	93	32,95						
93	94	36,79						
94	95	52,53						
95	96	68,02						
96	91	92,68						
3. Сведения о характеристиках уточняемого земельного участка с кадастровым номером					67:18:3830101:168			:
№ п/п	Наименование характеристики			Значение характеристики				
1	2			3				

1	2	3
1.	Адрес земельного участка	—
1.1.	Сведения о местоположении земельного участка (при отсутствии адреса) в структурированном в соответствии с федеральной информационной адресной системой виде	Российская Федерация, Смоленская область, Смоленский р-н, Козинское с.п, Алтуховка д, 43
1.2.	Дополнительные сведения о местоположении земельного участка	—
2.	Площадь земельного участка \pm величина погрешности определения (вычисления) площади ($P \pm \Delta P$), м ²	6 015 \pm 27,00
3.	Формула, примененная для вычисления предельной погрешности определения площади земельного участка, с подставленными значениями и итоговые (вычисленные) значения	$3,5*0,10*\sqrt{(6\ 015,00)} = 27$
4.	Площадь земельного участка согласно сведениям Единого государственного реестра недвижимости (Ркад), м ²	6 015,00
5.	Оценка расхождения Р и Ркад ($P - P_{кад}$), м ²	0
6.	Предельный минимальный и максимальный размеры земельного участка ($P_{мин}$ и $P_{макс}$), м ²	— —
7.	Кадастровый или иной государственный учетный номер (инвентарный) здания, сооружения, объекта незавершенного строительства, расположенного на земельном участке	—
8.	Вид (виды) разрешенного использования	Для ведения личного подсобного хозяйства
8.1.	Дополнительные сведения об использовании земельного участка	—
9.	Сведения о земельных участках (землях общего пользования, территории общего пользования), посредством которых обеспечивается доступ	—
10.	Иные сведения	—
4. Пояснения к сведениям об уточняемом земельном участке с кадастровым номером		67:18:3830101:168 :
1.	—	

1. Сведения о характерных точках границ уточняемого земельного участка с кадастровым номером

67:18:3830101:17

:

Система координат

—

Зона №

—

Обоз- начение харак- терных точек границ	Координаты, м				Метод определения координат	Формулы, примененные для расчета средней квадратической погрешности определения координат характерных точек границ (Mt), с подставленными в такие формулы значениями и итоговые (вычисленные) значения Mt, м	Описание закрепления точки
	содержатся в Едином государственном реестре недвижимости		определены в результате выполнения комплексных кадастровых работ				
	X	Y	X	Y			
1	2	3	4	5	6	7	8
3460	455 815,45	1 226 201,25	455 815,45	1 226 201,25	—	—	—
3470	455 812,33	1 226 206,18	455 812,33	1 226 206,18			
3469	455 808,79	1 226 211,77	455 808,79	1 226 211,77			
3468	455 800,98	1 226 224,11	455 800,98	1 226 224,11			
3467	455 798,76	1 226 227,63	455 798,76	1 226 227,63			
3466	455 740,37	1 226 319,91	455 740,37	1 226 319,91			
3465	455 723,75	1 226 309,98	455 723,75	1 226 309,98			
3464	455 754,14	1 226 264,65	455 754,14	1 226 264,65			
3463	455 772,41	1 226 235,57	455 772,41	1 226 235,57			
3462	455 776,51	1 226 226,34	455 776,51	1 226 226,34			
3461	455 798,27	1 226 191,43	455 798,27	1 226 191,43			
3460	455 815,45	1 226 201,25	455 815,45	1 226 201,25			

2. Сведения о частях границ уточняемого земельного участка с кадастровым номером

67:18:3830101:17

:

Обозначение части границ		Горизонтальное проложение (S), м	Описание прохождения части границ	Сведения о согласовании местоположения границ (согласовано/спорное)
от т.	до т.			
1	2	3	4	5
3460	3470	5,83	—	согласовано
3470	3469	6,62		
3469	3468	14,60		
3468	3467	4,16		
3467	3466	109,20		
3466	3465	19,36		
3465	3464	54,57		

1	2	3	4	5
3464	3463	34,34	—	согласовано
3463	3462	10,10		
3462	3461	41,14		
3461	3460	19,79		

3. Сведения о характеристиках уточняемого земельного участка с кадастровым номером 67:18:3830101:17 :

№ п/п	Наименование характеристики	Значение характеристики
1	2	3
1.	Адрес земельного участка	Российская Федерация, Смоленская область, муниципальный район Смоленский, сельское поселение Козинское, деревня Алтуховка, земельный участок 6/1
1.1.	Сведения о местоположении земельного участка (при отсутствии адреса) в структурированном в соответствии с федеральной информационной адресной системой виде	—
1.2.	Дополнительные сведения о местоположении земельного участка	—
2.	Площадь земельного участка \pm величина погрешности определения (вычисления) площади ($P \pm \Delta P$), м ²	$2\,632 \pm 18,00$
3.	Формула, примененная для вычисления предельной погрешности определения площади земельного участка, с подставленными значениями и итоговые (вычисленные) значения	$3,5*0,10*\sqrt{(2\,632,00)} = 18$
4.	Площадь земельного участка согласно сведениям Единого государственного реестра недвижимости (Ркад), м ²	2 632,00
5.	Оценка расхождения Р и Ркад ($P - P_{кад}$), м ²	0
6.	Предельный минимальный и максимальный размеры земельного участка ($P_{мин}$ и $P_{макс}$), м ²	— —
7.	Кадастровый или иной государственный учетный номер (инвентарный) здания, сооружения, объекта незавершенного строительства, расположенного на земельном участке	—
8.	Вид (виды) разрешенного использования	для ведения личного подсобного хозяйства
8.1.	Дополнительные сведения об использовании земельного участка	—
9.	Сведения о земельных участках (землях общего пользования, территории общего пользования), посредством которых обеспечивается доступ	—
10.	Иные сведения	—

4. Пояснения к сведениям об уточняемом земельном участке с кадастровым номером 67:18:3830101:17 :

1.										
1. Сведения о характерных точках границ уточняемого земельного участка с кадастровым номером 67:18:3830101:171 :										
Система координат _____ Зона № _____										
Обоз- начение харак- терных точек границ	Координаты, м				Метод определения координат	Формулы, примененные для расчета средней квадратической погрешности определения координат характерных точек границ (Mt), с подставленными в такие формулы значениями и итоговые (вычисленные) значения Mt, м	Описание закрепления точки			
	содержатся в Едином государственном реестре недвижимости		определены в результате выполнения комплексных кадастровых работ							
	X	Y	X	Y						
1	2	3	4	5	6	7	8			
3471	455 766,12	1 226 171,20	455 766,12	1 226 171,20	—	—	—			
3461	455 798,27	1 226 191,43	455 798,27	1 226 191,43						
3462	455 776,51	1 226 226,34	455 776,51	1 226 226,34						
3473	455 770,10	1 226 222,10	455 770,10	1 226 222,10			Закрепление отсутствует			
3472	455 746,74	1 226 206,66	455 746,74	1 226 206,66						
3471	455 766,12	1 226 171,20	455 766,12	1 226 171,20						
2. Сведения о частях границ уточняемого земельного участка с кадастровым номером 67:18:3830101:171 :										
Обозначение части границ		Горизонтальное проложение (S), м	Описание прохождения части границ	Сведения о согласовании местоположения границ (согласовано/спорное)						
от т.	до т.									
1	2	3	4	5						
3471	3461	37,99	—	согласовано						
3461	3462	41,14								
3462	3473	7,69								
3473	3472	28,00								
3472	3471	40,41								
3. Сведения о характеристиках уточняемого земельного участка с кадастровым номером 67:18:3830101:171 :										
№ п/п	Наименование характеристики				Значение характеристики					
1	2				3					

1	2	3
1.	Адрес земельного участка	—
1.1.	Сведения о местоположении земельного участка (при отсутствии адреса) в структурированном в соответствии с федеральной информационной адресной системой виде	Российская Федерация, Смоленская область, Смоленский р-н, Козинское с/п, Алтуховка д
1.2.	Дополнительные сведения о местоположении земельного участка	—
2.	Площадь земельного участка \pm величина погрешности определения (вычисления) площади ($P \pm \Delta P$), м ²	$1\,500 \pm 14,00$
3.	Формула, примененная для вычисления предельной погрешности определения площади земельного участка, с подставленными значениями и итоговые (вычисленные) значения	$3,5*0,10*\sqrt{(1\,500,00)} = 14$
4.	Площадь земельного участка согласно сведениям Единого государственного реестра недвижимости (Ркад), м ²	1 500,00
5.	Оценка расхождения Р и Ркад ($P - P_{кад}$), м ²	0
6.	Предельный минимальный и максимальный размеры земельного участка ($P_{мин}$ и $P_{макс}$), м ²	— —
7.	Кадастровый или иной государственный учетный номер (инвентарный) здания, сооружения, объекта незавершенного строительства, расположенного на земельном участке	—
8.	Вид (виды) разрешенного использования	Для индивидуального жилищного строительства
8.1.	Дополнительные сведения об использовании земельного участка	—
9.	Сведения о земельных участках (землях общего пользования, территории общего пользования), посредством которых обеспечивается доступ	—
10.	Иные сведения	—
4. Пояснения к сведениям об уточняемом земельном участке с кадастровым номером		67:18:3830101:171 :
1.	—	

1. Сведения о характерных точках границ уточняемого земельного участка с кадастровым номером67:18:3830101:185:

Система координатЗона №

Обоз- начение харак- терных точек границ	Координаты, м				Метод определения координат	Формулы, примененные для расчета средней квадратической погрешности определения координат характерных точек границ (Mt), с подставленными в такие формулы значениями и итоговые (вычисленные) значения Mt, м	Описание закрепления точки
	содержатся в Едином государственном реестре недвижимости		определены в результате выполнения комплексных кадастровых работ				
	X	Y	X	Y			
1	2	3	4	5	6	7	8
3015	455 976,53	1 225 840,05	455 976,53	1 225 840,05	—	0,30	—
3020	455 993,14	1 225 851,30	455 993,14	1 225 851,30			
3021	455 999,52	1 225 870,43	455 999,52	1 225 870,43			
3022	455 993,14	1 225 890,26	455 993,14	1 225 890,26			
3023	455 994,56	1 225 901,59	455 994,56	1 225 901,59			
3018	456 017,56	1 225 917,94	456 017,56	1 225 917,94			
3019	455 994,49	1 225 957,46	455 994,49	1 225 957,46			
3016	455 932,78	1 225 926,54	455 932,78	1 225 926,54		0,10	Закрепление отсутствует
1	455 968,83	1 225 855,27	455 968,83	1 225 855,27			
3015	455 976,53	1 225 840,05	455 976,53	1 225 840,05			0,30

2. Сведения о частях границ уточняемого земельного участка с кадастровым номером67:18:3830101:185:

Обозначение части границ		Горизонтальное проложение (S), м	Описание прохождения части границ	Сведения о согласовании местоположения границ (согласовано/спорное)
от т.	до т.			
1	2	3	4	5
3015	3020	20,06	—	согласовано
3020	3021	20,17		
3021	3022	20,83		
3022	3023	11,42		
3023	3018	28,22		
3018	3019	45,76		
3019	3016	69,02		
3016	1	79,87		
1	3015	17,06		

3. Сведения о характеристиках уточняемого земельного участка с кадастровым номером <u>67:18:3830101:185</u> :		
№ п/п	Наименование характеристики	Значение характеристики
1	2	3
1.	Адрес земельного участка	—
1.1.	Сведения о местоположении земельного участка (при отсутствии адреса) в структурированном в соответствии с федеральной информационной адресной системой виде	Российская Федерация, Смоленская область, Смоленский р-н, Козинское с.п, Алтуховка д
1.2.	Дополнительные сведения о местоположении земельного участка	—
2.	Площадь земельного участка ± величина погрешности определения (вычисления) площади ($P \pm \Delta P$), м²	5 000 ± 25,00
3.	Формула, примененная для вычисления предельной погрешности определения площади земельного участка, с подставленными значениями и итоговые (вычисленные) значения	$3,5*0,10*\sqrt{(5\ 000,00)} = 25$
4.	Площадь земельного участка согласно сведениям Единого государственного реестра недвижимости (Ркад), м²	5 000,00
5.	Оценка расхождения Р и Ркад ($P - P_{кад}$), м²	0
6.	Предельный минимальный и максимальный размеры земельного участка (Рмин и Рмакс), м²	— —
7.	Кадастровый или иной государственный учетный номер (инвентарный) здания, сооружения, объекта незавершенного строительства, расположенного на земельном участке	—
8.	Вид (виды) разрешенного использования	Для ведения личного подсобного хозяйства
8.1.	Дополнительные сведения об использовании земельного участка	—
9.	Сведения о земельных участках (землях общего пользования, территории общего пользования), посредством которых обеспечивается доступ	—
10.	Иные сведения	—
4. Пояснения к сведениям об уточняемом земельном участке с кадастровым номером <u>67:18:3830101:185</u> :		
1.	—	

1. Сведения о характерных точках границ уточняемого земельного участка с кадастровым номером67:18:3830101:191:

Система координатЗона №

Обоз- начение харак- терных точек границ	Координаты, м				Метод определения координат	Формулы, примененные для расчета средней квадратической погрешности определения координат характерных точек границ (Mt), с подставленными в такие формулы значениями и итоговые (вычисленные) значения Mt, м	Описание закрепления точки
	содержатся в Едином государственном реестре недвижимости		определены в результате выполнения комплексных кадастровых работ				
	X	Y	X	Y			
1	2	3	4	5	6	7	8
3	456 278,60	1 226 424,23	456 278,60	1 226 424,23	—	0,10	-
2	456 308,02	1 226 450,46	456 308,02	1 226 450,46		—	—
3475	456 288,31	1 226 475,24	456 288,31	1 226 475,24			
3476	456 250,98	1 226 459,07	456 250,98	1 226 459,07			
3477	456 263,71	1 226 442,91	456 263,71	1 226 442,91			
3	456 278,60	1 226 424,23	456 278,60	1 226 424,23		0,10	-

2. Сведения о частях границ уточняемого земельного участка с кадастровым номером67:18:3830101:191:

Обозначение части границ		Горизонтальное проложение (S), м	Описание прохождения части границ	Сведения о согласовании местоположения границ (согласовано/спорное)
от т.	до т.			
1	2	3	4	5
3	2	39,42	—	согласовано
2	3475	31,66		
3475	3476	40,68		
3476	3477	20,57		
3477	3	23,89		

3. Сведения о характеристиках уточняемого земельного участка с кадастровым номером67:18:3830101:191:

№ п/п	Наименование характеристики	Значение характеристики
1	2	3

1	2	3
1.	Адрес земельного участка	—
1.1.	Сведения о местоположении земельного участка (при отсутствии адреса) в структурированном в соответствии с федеральной информационной адресной системой виде	Российская Федерация, Смоленская область, Смоленский р-н, Алтуховка д
1.2.	Дополнительные сведения о местоположении земельного участка	—
2.	Площадь земельного участка \pm величина погрешности определения (вычисления) площади ($P \pm \Delta P$), м ²	$1\,498 \pm 14,00$
3.	Формула, примененная для вычисления предельной погрешности определения площади земельного участка, с подставленными значениями и итоговые (вычисленные) значения	$3,5*0,10*\sqrt{(1\,498,00)} = 14$
4.	Площадь земельного участка согласно сведениям Единого государственного реестра недвижимости (Ркад), м ²	1 498,00
5.	Оценка расхождения Р и Ркад ($P - P_{\text{кад}}$), м ²	0
6.	Предельный минимальный и максимальный размеры земельного участка ($P_{\text{мин}}$ и $P_{\text{макс}}$), м ²	— —
7.	Кадастровый или иной государственный учетный номер (инвентарный) здания, сооружения, объекта незавершенного строительства, расположенного на земельном участке	—
8.	Вид (виды) разрешенного использования	Для ведения личного подсобного хозяйства
8.1.	Дополнительные сведения об использовании земельного участка	—
9.	Сведения о земельных участках (землях общего пользования, территории общего пользования), посредством которых обеспечивается доступ	—
10.	Иные сведения	—
4. Пояснения к сведениям об уточняемом земельном участке с кадастровым номером		67:18:3830101:191 :
1.	—	

1. Сведения о характерных точках границ уточняемого земельного участка с кадастровым номером67:18:3830101:193:

Система координатЗона №

Обоз- начение харак- терных точек границ	Координаты, м				Метод определения координат	Формулы, примененные для расчета средней квадратической погрешности определения координат характерных точек границ (Mt), с подставленными в такие формулы значениями и итоговые (вычисленные) значения Mt, м	Описание закрепления точки
	содержатся в Едином государственном реестре недвижимости		определены в результате выполнения комплексных кадастровых работ				
	X	Y	X	Y			
1	2	3	4	5	6	7	8
3432	456 277,60	1 226 541,39	456 277,60	1 226 541,39	—	0,30	—
3433	456 319,39	1 226 572,02	456 319,39	1 226 572,02			
3434	456 291,07	1 226 605,00	456 291,07	1 226 605,00			
3435	456 276,39	1 226 572,20	456 276,39	1 226 572,20			
3436	456 268,75	1 226 549,44	456 268,75	1 226 549,44			
3432	456 277,60	1 226 541,39	456 277,60	1 226 541,39			

2. Сведения о частях границ уточняемого земельного участка с кадастровым номером67:18:3830101:193:

Обозначение части границ		Горизонтальное проложение (S), м	Описание прохождения части границ	Сведения о согласовании местоположения границ (согласовано/спорное)
от т.	до т.			
1	2	3	4	5
3432	3433	51,81	—	согласовано
3433	3434	43,47		
3434	3435	35,94		
3435	3436	24,01		
3436	3432	11,96		

3. Сведения о характеристиках уточняемого земельного участка с кадастровым номером67:18:3830101:193:

№ п/п	Наименование характеристики	Значение характеристики
1	2	3

1	2	3
1.	Адрес земельного участка	Российская Федерация, Смоленская область, муниципальный район Смоленский, сельское поселение Козинское, деревня Алтуховка, земельный участок 50А
1.1.	Сведения о местоположении земельного участка (при отсутствии адреса) в структурированном в соответствии с федеральной информационной адресной системой виде	—
1.2.	Дополнительные сведения о местоположении земельного участка	—
2.	Площадь земельного участка \pm величина погрешности определения (вычисления) площади ($P \pm \Delta P$), м ²	$1\,500 \pm 14,00$
3.	Формула, примененная для вычисления предельной погрешности определения площади земельного участка, с подставленными значениями и итоговые (вычисленные) значения	$3,5*0,10*\sqrt{(1\,500,00)} = 14$
4.	Площадь земельного участка согласно сведениям Единого государственного реестра недвижимости (Ркад), м ²	1 500,00
5.	Оценка расхождения Р и Ркад ($P - P_{\text{кад}}$), м ²	0
6.	Предельный минимальный и максимальный размеры земельного участка ($P_{\text{мин}}$ и $P_{\text{макс}}$), м ²	— —
7.	Кадастровый или иной государственный учетный номер (инвентарный) здания, сооружения, объекта незавершенного строительства, расположенного на земельном участке	—
8.	Вид (виды) разрешенного использования	Для индивидуального жилищного строительства
8.1.	Дополнительные сведения об использовании земельного участка	—
9.	Сведения о земельных участках (землях общего пользования, территории общего пользования), посредством которых обеспечивается доступ	—
10.	Иные сведения	—
4. Пояснения к сведениям об уточняемом земельном участке с кадастровым номером		67:18:3830101:193 :
1.	—	

1. Сведения о характерных точках границ уточняемого земельного участка с кадастровым номером

67:18:3830101:195

:

Система координат

—

Зона №

—

Обоз- начение харак- терных точек границ	Координаты, м				Метод определения координат	Формулы, примененные для расчета средней квадратической погрешности определения координат характерных точек границ (Mt), с подставленными в такие формулы значениями и итоговые (вычисленные) значения Mt, м	Описание закрепления точки
	содержатся в Едином государственном реестре недвижимости		определены в результате выполнения комплексных кадастровых работ				
	X	Y	X	Y			
1	2	3	4	5	6	7	8
3479	455 891,67	1 226 052,22	455 891,67	1 226 052,22	—	—	—
3401	455 877,45	1 226 042,33	455 877,45	1 226 042,33			
3402	455 908,34	1 225 989,62	455 908,34	1 225 989,62			
3481	455 917,01	1 225 994,68	455 917,01	1 225 994,68			
3480	455 923,26	1 225 998,31	455 923,26	1 225 998,31			
3479	455 891,67	1 226 052,22	455 891,67	1 226 052,22			

2. Сведения о частях границ уточняемого земельного участка с кадастровым номером

67:18:3830101:195

:

Обозначение части границ		Горизонтальное проложение (S), м	Описание прохождения части границ	Сведения о согласовании местоположения границ (согласовано/спорное)
от т.	до т.			
1	2	3	4	5
3479	3401	17,32	—	согласовано
3401	3402	61,09		
3402	3481	10,04		
3481	3480	7,23		
3480	3479	62,48		

3. Сведения о характеристиках уточняемого земельного участка с кадастровым номером

67:18:3830101:195

:

№ п/п	Наименование характеристики	Значение характеристики
1	2	3

1	2	3
1.	Адрес земельного участка	—
1.1.	Сведения о местоположении земельного участка (при отсутствии адреса) в структурированном в соответствии с федеральной информационной адресной системой виде	Российская Федерация, Смоленская область, Смоленский р-н, Козинское с/п, Алтуховка д
1.2.	Дополнительные сведения о местоположении земельного участка	—
2.	Площадь земельного участка \pm величина погрешности определения (вычисления) площади ($P \pm \Delta P$), м ²	$1\,067 \pm 11,00$
3.	Формула, примененная для вычисления предельной погрешности определения площади земельного участка, с подставленными значениями и итоговые (вычисленные) значения	$3,5*0,10*\sqrt{(1\,067,00)} = 11$
4.	Площадь земельного участка согласно сведениям Единого государственного реестра недвижимости (Ркад), м ²	1 067,00
5.	Оценка расхождения Р и Ркад ($P - P_{кад}$), м ²	0
6.	Предельный минимальный и максимальный размеры земельного участка ($P_{мин}$ и $P_{макс}$), м ²	— —
7.	Кадастровый или иной государственный учетный номер (инвентарный) здания, сооружения, объекта незавершенного строительства, расположенного на земельном участке	—
8.	Вид (виды) разрешенного использования	Для ведения личного подсобного хозяйства
8.1.	Дополнительные сведения об использовании земельного участка	—
9.	Сведения о земельных участках (землях общего пользования, территории общего пользования), посредством которых обеспечивается доступ	—
10.	Иные сведения	—
4. Пояснения к сведениям об уточняемом земельном участке с кадастровым номером		67:18:3830101:195 :
1.	—	

1. Сведения о характерных точках границ уточняемого земельного участка с кадастровым номером67:18:3830101:196:

Система координатЗона №

Обоз- начение харак- терных точек границ	Координаты, м				Метод определения координат	Формулы, примененные для расчета средней квадратической погрешности определения координат характерных точек границ (Mt), с подставленными в такие формулы значениями и итоговые (вычисленные) значения Mt, м	Описание закрепления точки
	содержатся в Едином государственном реестре недвижимости		определены в результате выполнения комплексных кадастровых работ				
	X	Y	X	Y			
1	2	3	4	5	6	7	8
3482	455 850,56	1 226 343,02	455 850,56	1 226 343,02	—	—	—
3487	455 851,67	1 226 343,93	455 851,67	1 226 343,93			Долговременный межевой знак
3451	455 858,62	1 226 349,66	455 858,62	1 226 349,66			
3452	455 842,94	1 226 377,15	455 842,94	1 226 377,15			—
3486	455 837,16	1 226 387,26	455 837,16	1 226 387,26			
3485	455 823,77	1 226 381,61	455 823,77	1 226 381,61			
3484	455 854,60	1 226 324,19	455 854,60	1 226 324,19			
3483	455 859,54	1 226 324,39	455 859,54	1 226 324,39			
3482	455 850,56	1 226 343,02	455 850,56	1 226 343,02			

2. Сведения о частях границ уточняемого земельного участка с кадастровым номером67:18:3830101:196:

Обозначение части границ		Горизонтальное проложение (S), м	Описание прохождения части границ	Сведения о согласовании местоположения границ (согласовано/спорное)
от т.	до т.			
1	2	3	4	5
3482	3487	1,44	—	согласовано
3487	3451	9,01		
3451	3452	31,65		
3452	3486	11,65		
3486	3485	14,53		
3485	3484	65,17		
3484	3483	4,94		
3483	3482	20,68		

3. Сведения о характеристиках уточняемого земельного участка с кадастровым номером 67:18:3830101:196 :		
№ п/п	Наименование характеристики	Значение характеристики
1	2	3
1.	Адрес земельного участка	—
1.1.	Сведения о местоположении земельного участка (при отсутствии адреса) в структурированном в соответствии с федеральной информационной адресной системой виде	Российская Федерация, Смоленская область, Смоленский р-н, Козинское с/п, Алтуховка д
1.2.	Дополнительные сведения о местоположении земельного участка	—
2.	Площадь земельного участка ± величина погрешности определения (вычисления) площади ($P \pm \Delta P$), м²	$778 \pm 10,00$
3.	Формула, примененная для вычисления предельной погрешности определения площади земельного участка, с подставленными значениями и итоговые (вычисленные) значения	$3,5*0,10*\sqrt{(778,00)} = 10$
4.	Площадь земельного участка согласно сведениям Единого государственного реестра недвижимости (Ркад), м²	778,00
5.	Оценка расхождения Р и Ркад ($P - P_{кад}$), м²	0
6.	Предельный минимальный и максимальный размеры земельного участка (Рмин и Рмакс), м²	— —
7.	Кадастровый или иной государственный учетный номер (инвентарный) здания, сооружения, объекта незавершенного строительства, расположенного на земельном участке	—
8.	Вид (виды) разрешенного использования	Для ведения личного подсобного хозяйства
8.1.	Дополнительные сведения об использовании земельного участка	—
9.	Сведения о земельных участках (землях общего пользования, территории общего пользования), посредством которых обеспечивается доступ	—
10.	Иные сведения	—
4. Пояснения к сведениям об уточняемом земельном участке с кадастровым номером 67:18:3830101:196 :		
1.	—	

1. Сведения о характерных точках границ уточняемого земельного участка с кадастровым номером					67:18:3830101:198			:
Система координат					Зона №			
Обозначение характерных точек границ	Координаты, м				Метод определения координат	Формулы, примененные для расчета средней квадратической погрешности определения координат характерных точек границ (Mt), с подставленными в такие формулы значениями и итоговые (вычисленные) значения Mt, м	Описание закрепления точки	
	содержатся в Едином государственном реестре недвижимости		определены в результате выполнения комплексных кадастровых работ					
	X	Y	X	Y				
1	2	3	4	5	6	7	8	
3484	455 854,60	1 226 324,19	455 854,60	1 226 324,19	—	—	—	
3485	455 823,77	1 226 381,61	455 823,77	1 226 381,61				
2984	455 809,52	1 226 375,56	455 809,52	1 226 375,56				
2983	455 835,60	1 226 328,56	455 835,60	1 226 328,56				
3484	455 854,60	1 226 324,19	455 854,60	1 226 324,19				
2. Сведения о частях границ уточняемого земельного участка с кадастровым номером					67:18:3830101:198			:
Обозначение части границ		Горизонтальное проложение (S), м	Описание прохождения части границ		Сведения о согласовании местоположения границ (согласовано/спорное)			
от т.	до т.							
1	2	3	4		5			
3484	3485	65,17	—		согласовано			
3485	2984	15,48						
2984	2983	53,75						
2983	3484	19,50						
3. Сведения о характеристиках уточняемого земельного участка с кадастровым номером					67:18:3830101:198			:
№ п/п	Наименование характеристики				Значение характеристики			
1	2				3			
1.	Адрес земельного участка				—			
1.1.	Сведения о местоположении земельного участка (при отсутствии адреса) в структурированном в соответствии с федеральной информационной адресной системой виде				Российская Федерация, Смоленская область, Смоленский р-н, Козинское с.п, Алтуховка д			
1.2.	Дополнительные сведения о местоположении земельного участка				—			

1	2				3		
2.	Площадь земельного участка ± величина погрешности определения (вычисления) площади (Р ± ΔР), м²				892 ± 10,00		
3.	Формула, примененная для вычисления предельной погрешности определения площади земельного участка, с подставленными значениями и итоговые (вычисленные) значения				3,5*0,10*√(892,00) = 10		
4.	Площадь земельного участка согласно сведениям Единого государственного реестра недвижимости (Ркад), м²				892,00		
5.	Оценка расхождения Р и Ркад (Р - Ркад), м²				0		
6.	Предельный минимальный и максимальный размеры земельного участка (Рмин и Рмакс), м²				— —		
7.	Кадастровый или иной государственный учетный номер (инвентарный) здания, сооружения, объекта незавершенного строительства, расположенного на земельном участке				—		
8.	Вид (виды) разрешенного использования				Для ведения личного подсобного хозяйства		
8.1.	Дополнительные сведения об использовании земельного участка				—		
9.	Сведения о земельных участках (землях общего пользования, территории общего пользования), посредством которых обеспечивается доступ				—		
10.	Иные сведения				—		
4. Пояснения к сведениям об уточняемом земельном участке с кадастровым номером					67:18:3830101:198 :		
1.					—		
1. Сведения о характерных точках границ уточняемого земельного участка с кадастровым номером					67:18:3830101:200 :		
Система координат					Зона №		
Обоз- начение харак- терных точек границ	Координаты, м				Метод определения координат	Формулы, примененные для расчета средней квадратической погрешности определения координат характерных точек границ (Mt), с подставленными в такие формулы значениями и итоговые (вычисленные) значения Mt, м	Описание закрепления точки
	содержатся в Едином государственном реестре недвижимости		определены в результате выполнения комплексных кадастровых работ				
	X	Y	X	Y			
1	2	3	4	5	6	7	8
2991	455 803,61	1 226 542,71	455 803,61	1 226 542,71	—	0,30	—

1	2	3	4	5	6	7	8	
3164	455 789,48	1 226 604,69	455 789,48	1 226 604,69	—	0,30	—	
2993	455 780,89	1 226 603,09	455 780,89	1 226 603,09				
3451	455 788,43	1 226 572,34	455 788,43	1 226 572,34				
2991	455 803,61	1 226 542,71	455 803,61	1 226 542,71				
2. Сведения о частях границ уточняемого земельного участка с кадастровым номером					67:18:3830101:200			:
Обозначение части границ		Горизонтальное проложение (S), м	Описание прохождения части границ		Сведения о согласовании местоположения границ (согласовано/спорное)			
от т.	до т.							
1	2	3	4		5			
2991	3164	63,57	—		согласовано			
3164	2993	8,74						
2993	3451	31,66						
3451	2991	33,29						
3. Сведения о характеристиках уточняемого земельного участка с кадастровым номером					67:18:3830101:200			:
№ п/п	Наименование характеристики				Значение характеристики			
1	2				3			
1.	Адрес земельного участка				—			
1.1.	Сведения о местоположении земельного участка (при отсутствии адреса) в структурированном в соответствии с федеральной информационной адресной системой виде				Российская Федерация, Смоленская область, Смоленский р-н, Козинское с.п, Алтуховка д			
1.2.	Дополнительные сведения о местоположении земельного участка				—			
2.	Площадь земельного участка ± величина погрешности определения (вычисления) площади (Р ± ΔР), м²				399 ± 7,00			
3.	Формула, примененная для вычисления предельной погрешности определения площади земельного участка, с подставленными значениями и итоговые (вычисленные) значения				3,5*0,10*√(399,00) = 7			
4.	Площадь земельного участка согласно сведениям Единого государственного реестра недвижимости (Ркад), м²				399,00			
5.	Оценка расхождения Р и Ркад (Р - Ркад), м²				0			
6.	Предельный минимальный и максимальный размеры земельного участка (Рмин и Рмакс), м²				— —			

1	2				3		
7.	Кадастровый или иной государственный учетный номер (инвентарный) здания, сооружения, объекта незавершенного строительства, расположенного на земельном участке				—		
8.	Вид (виды) разрешенного использования				Для ведения личного подсобного хозяйства		
8.1.	Дополнительные сведения об использовании земельного участка				—		
9.	Сведения о земельных участках (землях общего пользования, территории общего пользования), посредством которых обеспечивается доступ				—		
10.	Иные сведения				—		
4. Пояснения к сведениям об уточняемом земельном участке с кадастровым номером					67:18:3830101:200 :		
1.	—						
1. Сведения о характерных точках границ уточняемого земельного участка с кадастровым номером					67:18:3830101:204 :		
Система координат					Зона №		
Обоз- начение харак- терных точек границ	Координаты, м				Метод определения координат	Формулы, примененные для расчета средней квадратической погрешности определения координат характерных точек границ (Mt), с подставленными в такие формулы значениями и итоговые (вычисленные) значения Mt, м	Описание закрепления точки
	содержатся в Едином государственном реестре недвижимости		определены в результате выполнения комплексных кадастровых работ				
	X	Y	X	Y			
1	2	3	4	5	6	7	8
3196	455 964,77	1 226 347,58	455 964,77	1 226 347,58	—	0,30	—
3197	455 949,51	1 226 336,23	455 949,51	1 226 336,23			
3198	455 963,06	1 226 316,93	455 963,06	1 226 316,93			
3193	455 998,85	1 226 342,67	455 998,85	1 226 342,67			
3194	455 978,54	1 226 368,86	455 978,54	1 226 368,86			
3195	455 959,49	1 226 354,89	455 959,49	1 226 354,89			
3196	455 964,77	1 226 347,58	455 964,77	1 226 347,58			
2. Сведения о частях границ уточняемого земельного участка с кадастровым номером					67:18:3830101:204 :		
Обозначение части границ		Горизонтальное проложение (S), м	Описание прохождения части границ		Сведения о согласовании местоположения границ (согласовано/спорное)		
от т.	до т.						
1	2	3	4		5		

1	2	3	4	5
3196	3197	19,02	—	согласовано
3197	3198	23,58		
3198	3193	44,08		
3193	3194	33,14		
3194	3195	23,62		
3195	3196	9,02		

3. Сведения о характеристиках уточняемого земельного участка с кадастровым номером 67:18:3830101:204 :

№ п/п	Наименование характеристики	Значение характеристики
1	2	3
1.	Адрес земельного участка	—
1.1.	Сведения о местоположении земельного участка (при отсутствии адреса) в структурированном в соответствии с федеральной информационной адресной системой виде	Российская Федерация, Смоленская область, Смоленский р-н, Козинское с/п, Алтуховка д, д 14-А
1.2.	Дополнительные сведения о местоположении земельного участка	—
2.	Площадь земельного участка \pm величина погрешности определения (вычисления) площади ($P \pm \Delta P$), м ²	$1\,254 \pm 12,00$
3.	Формула, примененная для вычисления предельной погрешности определения площади земельного участка, с подставленными значениями и итоговые (вычисленные) значения	$3,5*0,10*\sqrt{(1\,254,00)} = 12$
4.	Площадь земельного участка согласно сведениям Единого государственного реестра недвижимости (Ркад), м ²	1 253,00
5.	Оценка расхождения Р и Ркад ($P - P_{кад}$), м ²	1
6.	Предельный минимальный и максимальный размеры земельного участка ($P_{мин}$ и $P_{макс}$), м ²	— —
7.	Кадастровый или иной государственный учетный номер (инвентарный) здания, сооружения, объекта незавершенного строительства, расположенного на земельном участке	—
8.	Вид (виды) разрешенного использования	Для индивидуального жилищного строительства
8.1.	Дополнительные сведения об использовании земельного участка	—
9.	Сведения о земельных участках (землях общего пользования, территории общего пользования), посредством которых обеспечивается доступ	—
10.	Иные сведения	—

4. Пояснения к сведениям об уточняемом земельном участке с кадастровым номером67:18:3830101:204:

1.

1. Сведения о характерных точках границ уточняемого земельного участка с кадастровым номером67:18:3830101:206:

Система координатЗона №

Обоз- начение харак- терных точек границ	Координаты, м				Метод определения координат	Формулы, примененные для расчета средней квадратической погрешности определения координат характерных точек границ (Mt), с подставленными в такие формулы значениями и итоговые (вычисленные) значения Mt, м	Описание закрепления точки
	содержатся в Едином государственном реестре недвижимости		определены в результате выполнения комплексных кадастровых работ				
	X	Y	X	Y			
1	2	3	4	5	6	7	8
176	456 262,56	1 226 510,23	456 262,56	1 226 510,23	—	0,30	—
3297	456 241,86	1 226 492,37	456 241,86	1 226 492,37			
3296	456 264,83	1 226 467,13	456 264,83	1 226 467,13			
177	456 283,61	1 226 480,10	456 283,61	1 226 480,10			
176	456 262,56	1 226 510,23	456 262,56	1 226 510,23			

2. Сведения о частях границ уточняемого земельного участка с кадастровым номером67:18:3830101:206:

Обозначение части границ		Горизонтальное проложение (S), м	Описание прохождения части границ	Сведения о согласовании местоположения границ (согласовано/спорное)
от т.	до т.			
1	2	3	4	5
176	3297	27,34	—	согласовано
3297	3296	34,13		
3296	177	22,82		
177	176	36,75		

3. Сведения о характеристиках уточняемого земельного участка с кадастровым номером67:18:3830101:206:

№ п/п	Наименование характеристики	Значение характеристики
1	2	3

1	2	3
1.	Адрес земельного участка	—
1.1.	Сведения о местоположении земельного участка (при отсутствии адреса) в структурированном в соответствии с федеральной информационной адресной системой виде	Российская Федерация, Смоленская область, Смоленский р-н, Козинское с/п, Алтуховка д
1.2.	Дополнительные сведения о местоположении земельного участка	—
2.	Площадь земельного участка \pm величина погрешности определения (вычисления) площади ($P \pm \Delta P$), м ²	$886 \pm 10,00$
3.	Формула, примененная для вычисления предельной погрешности определения площади земельного участка, с подставленными значениями и итоговые (вычисленные) значения	$3,5*0,10*\sqrt{(886,00)} = 10$
4.	Площадь земельного участка согласно сведениям Единого государственного реестра недвижимости (Ркад), м ²	886,00
5.	Оценка расхождения Р и Ркад ($P - P_{кад}$), м ²	0
6.	Предельный минимальный и максимальный размеры земельного участка (Рмин и Рмакс), м ²	— —
7.	Кадастровый или иной государственный учетный номер (инвентарный) здания, сооружения, объекта незавершенного строительства, расположенного на земельном участке	—
8.	Вид (виды) разрешенного использования	Для ведения личного подсобного хозяйства
8.1.	Дополнительные сведения об использовании земельного участка	—
9.	Сведения о земельных участках (землях общего пользования, территории общего пользования), посредством которых обеспечивается доступ	—
10.	Иные сведения	—
4. Пояснения к сведениям об уточняемом земельном участке с кадастровым номером		67:18:3830101:206 :
1.	—	

1. Сведения о характерных точках границ уточняемого земельного участка с кадастровым номером67:18:3830101:207:

Система координатЗона №

Обоз- начение харак- терных точек границ	Координаты, м				Метод определения координат	Формулы, примененные для расчета средней квадратической погрешности определения координат характерных точек границ (Mt), с подставленными в такие формулы значениями и итоговые (вычисленные) значения Mt, м	Описание закрепления точки
	содержатся в Едином государственном реестре недвижимости		определены в результате выполнения комплексных кадастровых работ				
	X	Y	X	Y			
1	2	3	4	5	6	7	8
3382	456 161,41	1 226 212,32	456 161,41	1 226 212,32	—	0,10	—
5	456 152,58	1 226 222,52	456 152,58	1 226 222,52			металлический столб
4	456 149,76	1 226 225,78	456 149,76	1 226 225,78			Закрепление отсутствует
3383	456 129,73	1 226 248,92	456 129,73	1 226 248,92			
3384	456 107,08	1 226 273,86	456 107,08	1 226 273,86			
3385	456 105,40	1 226 275,93	456 105,40	1 226 275,93			
3386	456 083,27	1 226 257,01	456 083,27	1 226 257,01			
3387	456 086,43	1 226 252,93	456 086,43	1 226 252,93			
3388	456 081,03	1 226 248,51	456 081,03	1 226 248,51			
3305	456 080,69	1 226 248,91	456 080,69	1 226 248,91			
3389	456 078,53	1 226 247,12	456 078,53	1 226 247,12			
3307	456 081,34	1 226 243,73	456 081,34	1 226 243,73			
3390	456 093,81	1 226 227,92	456 093,81	1 226 227,92			
3	456 101,11	1 226 218,70	456 101,11	1 226 218,70			
1	456 118,35	1 226 196,94	456 118,35	1 226 196,94			
3391	456 126,43	1 226 186,74	456 126,43	1 226 186,74			
3382	456 161,41	1 226 212,32	456 161,41	1 226 212,32			—

2. Сведения о частях границ уточняемого земельного участка с кадастровым номером67:18:3830101:207:

Обозначение части границ		Горизонтальное проложение (S), м	Описание прохождения части границ	Сведения о согласовании местоположения границ (согласовано/спорное)
от т.	до т.			
1	2	3	4	5
3382	5	13,49	—	согласовано
5	4	4,31		

1	2	3	4	5
4	3383	30,60	—	согласовано
3383	3384	33,69		
3384	3385	2,67		
3385	3386	29,12		
3386	3387	5,16		
3387	3388	6,98		
3388	3305	0,52		
3305	3389	2,81		
3389	3307	4,40		
3307	3390	20,14		
3390	3	11,76		
3	1	27,76		
1	3391	13,01		
3391	3382	43,34		

3. Сведения о характеристиках уточняемого земельного участка с кадастровым номером 67:18:3830101:207 :

№ п/п	Наименование характеристики	Значение характеристики
1	2	3
1.	Адрес земельного участка	—
1.1.	Сведения о местоположении земельного участка (при отсутствии адреса) в структурированном в соответствии с федеральной информационной адресной системой виде	214510, Российская Федерация, Смоленская область, Смоленский р-н, Козинское сельское поселение, Алтуховка д, д 19
1.2.	Дополнительные сведения о местоположении земельного участка	—
2.	Площадь земельного участка ± величина погрешности определения (вычисления) площади ($P \pm \Delta P$), м²	$3\,381 \pm 20,00$
3.	Формула, примененная для вычисления предельной погрешности определения площади земельного участка, с подставленными значениями и итоговые (вычисленные) значения	$3,5 \cdot 0,10 \cdot \sqrt{3\,381,00} = 20$
4.	Площадь земельного участка согласно сведениям Единого государственного реестра недвижимости (Ркад), м²	3 381,00
5.	Оценка расхождения Р и Ркад ($P - P_{\text{кад}}$), м²	0
6.	Предельный минимальный и максимальный размеры земельного участка ($P_{\text{мин}}$ и $P_{\text{макс}}$), м²	— —

1	2				3		
7.	Кадастровый или иной государственный учетный номер (инвентарный) здания, сооружения, объекта незавершенного строительства, расположенного на земельном участке				—		
8.	Вид (виды) разрешенного использования				Для ведения личного подсобного хозяйства		
8.1.	Дополнительные сведения об использовании земельного участка				—		
9.	Сведения о земельных участках (землях общего пользования, территории общего пользования), посредством которых обеспечивается доступ				—		
10.	Иные сведения				—		
4. Пояснения к сведениям об уточняемом земельном участке с кадастровым номером					67:18:3830101:207 :		
1.	—						
1. Сведения о характерных точках границ уточняемого земельного участка с кадастровым номером					67:18:3830101:208 :		
Система координат					Зона №		
Обоз- начение харак- терных точек границ	Координаты, м				Метод определения координат	Формулы, примененные для расчета средней квадратической погрешности определения координат характерных точек границ (Mt), с подставленными в такие формулы значениями и итоговые (вычисленные) значения Mt, м	Описание закрепления точки
	содержатся в Едином государственном реестре недвижимости		определены в результате выполнения комплексных кадастровых работ				
	X	Y	X	Y			
1	2	3	4	5	6	7	8
3310	455 859,52	1 225 958,36	455 859,52	1 225 958,36	—	0,10	—
3311	455 830,45	1 226 009,28	455 830,45	1 226 009,28			Закрепление отсутствует
3312	455 805,75	1 225 996,30	455 805,75	1 225 996,30			
3313	455 835,04	1 225 945,50	455 835,04	1 225 945,50			
1	455 840,18	1 225 948,20	455 840,18	1 225 948,20			
3310	455 859,52	1 225 958,36	455 859,52	1 225 958,36			—
2. Сведения о частях границ уточняемого земельного участка с кадастровым номером					67:18:3830101:208 :		
Обозначение части границ		Горизонтальное проложение (S), м	Описание прохождения части границ		Сведения о согласовании местоположения границ (согласовано/спорное)		
от т.	до т.						
1	2	3	4		5		
3310	3311	58,63	—		согласовано		

1	2	3	4	5
3311	3312	27,90	—	согласовано
3312	3313	58,64		
3313	1	5,81		
1	3310	21,85		

3. Сведения о характеристиках уточняемого земельного участка с кадастровым номером 67:18:3830101:208 :

№ п/п	Наименование характеристики	Значение характеристики
1	2	3
1.	Адрес земельного участка	—
1.1.	Сведения о местоположении земельного участка (при отсутствии адреса) в структурированном в соответствии с федеральной информационной адресной системой виде	214510, Российская Федерация, Смоленская область, Смоленский р-н, Козинское сельское поселение, Алтуховка д, д 19
1.2.	Дополнительные сведения о местоположении земельного участка	—
2.	Площадь земельного участка ± величина погрешности определения (вычисления) площади ($P \pm \Delta P$), м²	$1\,628 \pm 14,00$
3.	Формула, примененная для вычисления предельной погрешности определения площади земельного участка, с подставленными значениями и итоговые (вычисленные) значения	$3,5*0,10*\sqrt{(1\,628,00)} = 14$
4.	Площадь земельного участка согласно сведениям Единого государственного реестра недвижимости (Ркад), м²	1 628,00
5.	Оценка расхождения Р и Ркад ($P - P_{кад}$), м²	0
6.	Предельный минимальный и максимальный размеры земельного участка (Рмин и Рмакс), м²	— —
7.	Кадастровый или иной государственный учетный номер (инвентарный) здания, сооружения, объекта незавершенного строительства, расположенного на земельном участке	—
8.	Вид (виды) разрешенного использования	Для ведения личного подсобного хозяйства
8.1.	Дополнительные сведения об использовании земельного участка	—
9.	Сведения о земельных участках (землях общего пользования, территории общего пользования), посредством которых обеспечивается доступ	—
10.	Иные сведения	—

4. Пояснения к сведениям об уточняемом земельном участке с кадастровым номером 67:18:3830101:208 :

1.	—
----	---

1. Сведения о характерных точках границ уточняемого земельного участка с кадастровым номером67:18:3830101:210:

Система координат—Зона №—

Обоз- начение харак- терных точек границ	Координаты, м				Метод определения координат	Формулы, примененные для расчета средней квадратической погрешности определения координат характерных точек границ (Mt), с подставленными в такие формулы значениями и итоговые (вычисленные) значения Mt, м	Описание закрепления точки
	содержатся в Едином государственном реестре недвижимости		определены в результате выполнения комплексных кадастровых работ				
	X	Y	X	Y			
1	2	3	4	5	6	7	8
167	456 514,76	1 226 532,83	456 514,76	1 226 532,83	—	0,30	—
168	456 527,06	1 226 551,83	456 527,06	1 226 551,83			Закрепление отсутствует
169	456 513,91	1 226 571,07	456 513,91	1 226 571,07			
3379	456 457,43	1 226 547,44	456 457,43	1 226 547,44			
3380	456 466,64	1 226 530,72	456 466,64	1 226 530,72			
3381	456 458,44	1 226 526,37	456 458,44	1 226 526,37			
3378	456 474,82	1 226 500,34	456 474,82	1 226 500,34			
167	456 514,76	1 226 532,83	456 514,76	1 226 532,83			

2. Сведения о частях границ уточняемого земельного участка с кадастровым номером67:18:3830101:210:

Обозначение части границ		Горизонтальное проложение (S), м	Описание прохождения части границ	Сведения о согласовании местоположения границ (согласовано/спорное)
от т.	до т.			
1	2	3	4	5
167	168	22,63	—	согласовано
168	169	23,30		
169	3379	61,22		
3379	3380	19,09		
3380	3381	9,28		
3381	3378	30,75		
3378	167	51,49		

3. Сведения о характеристиках уточняемого земельного участка с кадастровым номером67:18:3830101:210:

№ п/п	Наименование характеристики	Значение характеристики
1	2	3

1	2	3
1.	Адрес земельного участка	—
1.1.	Сведения о местоположении земельного участка (при отсутствии адреса) в структурированном в соответствии с федеральной информационной адресной системой виде	Российская Федерация, Смоленская область, Смоленский р-н, Козинское с/п, Алтуховка д, 63
1.2.	Дополнительные сведения о местоположении земельного участка	—
2.	Площадь земельного участка \pm величина погрешности определения (вычисления) площади ($P \pm \Delta P$), м ²	$2\,627 \pm 18,00$
3.	Формула, примененная для вычисления предельной погрешности определения площади земельного участка, с подставленными значениями и итоговые (вычисленные) значения	$3,5*0,10*\sqrt{(2\,627,00)} = 18$
4.	Площадь земельного участка согласно сведениям Единого государственного реестра недвижимости (Ркад), м ²	2 627,00
5.	Оценка расхождения Р и Ркад ($P - P_{\text{кад}}$), м ²	0
6.	Предельный минимальный и максимальный размеры земельного участка ($P_{\text{мин}}$ и $P_{\text{макс}}$), м ²	— —
7.	Кадастровый или иной государственный учетный номер (инвентарный) здания, сооружения, объекта незавершенного строительства, расположенного на земельном участке	—
8.	Вид (виды) разрешенного использования	Для ведения личного подсобного хозяйства
8.1.	Дополнительные сведения об использовании земельного участка	—
9.	Сведения о земельных участках (землях общего пользования, территории общего пользования), посредством которых обеспечивается доступ	—
10.	Иные сведения	—
4. Пояснения к сведениям об уточняемом земельном участке с кадастровым номером		67:18:3830101:210 :
1.	—	

1. Сведения о характерных точках границ уточняемого земельного участка с кадастровым номером67:18:3830101:211:

Система координатЗона №

Обоз- начение харак- терных точек границ	Координаты, м				Метод определения координат	Формулы, примененные для расчета средней квадратической погрешности определения координат характерных точек границ (Mt), с подставленными в такие формулы значениями и итоговые (вычисленные) значения Mt, м	Описание закрепления точки
	содержатся в Едином государственном реестре недвижимости		определены в результате выполнения комплексных кадастровых работ				
	X	Y	X	Y			
1	2	3	4	5	6	7	8
165	456 426,45	1 226 534,48	456 426,45	1 226 534,48	—	0,30	—
166	456 460,09	1 226 488,35	456 460,09	1 226 488,35			
3378	456 474,82	1 226 500,34	456 474,82	1 226 500,34			
3381	456 458,44	1 226 526,37	456 458,44	1 226 526,37			
3380	456 466,64	1 226 530,72	456 466,64	1 226 530,72			
3379	456 457,43	1 226 547,44	456 457,43	1 226 547,44			
165	456 426,45	1 226 534,48	456 426,45	1 226 534,48			Закрепление отсутствует
							—

2. Сведения о частях границ уточняемого земельного участка с кадастровым номером67:18:3830101:211:

Обозначение части границ		Горизонтальное проложение (S), м	Описание прохождения части границ	Сведения о согласовании местоположения границ (согласовано/спорное)
от т.	до т.			
1	2	3	4	5
165	166	57,09	—	согласовано
166	3378	18,99		
3378	3381	30,75		
3381	3380	9,28		
3380	3379	19,09		
3379	165	33,58		

3. Сведения о характеристиках уточняемого земельного участка с кадастровым номером67:18:3830101:211:

№ п/п	Наименование характеристики	Значение характеристики
1	2	3

1	2	3
1.	Адрес земельного участка	—
1.1.	Сведения о местоположении земельного участка (при отсутствии адреса) в структурированном в соответствии с федеральной информационной адресной системой виде	Российская Федерация, Смоленская область, Смоленский р-н, Козинское с/п, Алтуховка д, 63
1.2.	Дополнительные сведения о местоположении земельного участка	—
2.	Площадь земельного участка \pm величина погрешности определения (вычисления) площади ($P \pm \Delta P$), м ²	$1\,313 \pm 13,00$
3.	Формула, примененная для вычисления предельной погрешности определения площади земельного участка, с подставленными значениями и итоговые (вычисленные) значения	$3,5*0,10*\sqrt{(1\,313,00)} = 13$
4.	Площадь земельного участка согласно сведениям Единого государственного реестра недвижимости (Ркад), м ²	1 313,00
5.	Оценка расхождения Р и Ркад ($P - P_{кад}$), м ²	0
6.	Предельный минимальный и максимальный размеры земельного участка ($P_{мин}$ и $P_{макс}$), м ²	— —
7.	Кадастровый или иной государственный учетный номер (инвентарный) здания, сооружения, объекта незавершенного строительства, расположенного на земельном участке	—
8.	Вид (виды) разрешенного использования	Для ведения личного подсобного хозяйства
8.1.	Дополнительные сведения об использовании земельного участка	—
9.	Сведения о земельных участках (землях общего пользования, территории общего пользования), посредством которых обеспечивается доступ	—
10.	Иные сведения	—
4. Пояснения к сведениям об уточняемом земельном участке с кадастровым номером		67:18:3830101:211 :
1.	—	

1. Сведения о характерных точках границ уточняемого земельного участка с кадастровым номером					67:18:3830101:214			:
Система координат					Зона №			
Обозначение характерных точек границ	Координаты, м				Метод определения координат	Формулы, примененные для расчета средней квадратической погрешности определения координат характерных точек границ (Mt), с подставленными в такие формулы значениями и итоговые (вычисленные) значения Mt, м	Описание закрепления точки	
	содержатся в Едином государственном реестре недвижимости		определены в результате выполнения комплексных кадастровых работ					
	X	Y	X	Y				
1	2	3	4	5	6	7	8	
3415	456 257,30	1 226 356,54	456 257,30	1 226 356,54	—	0,30	—	
3429	456 234,76	1 226 385,02	456 234,76	1 226 385,02				
3430	456 203,87	1 226 357,93	456 203,87	1 226 357,93				
3428	456 226,27	1 226 329,11	456 226,27	1 226 329,11				
3415	456 257,30	1 226 356,54	456 257,30	1 226 356,54				
2. Сведения о частях границ уточняемого земельного участка с кадастровым номером					67:18:3830101:214			:
Обозначение части границ		Горизонтальное проложение (S), м	Описание прохождения части границ		Сведения о согласовании местоположения границ (согласовано/спорное)			
от т.	до т.							
1	2	3	4		5			
3415	3429	36,32	—		согласовано			
3429	3430	41,09						
3430	3428	36,50						
3428	3415	41,42						
3. Сведения о характеристиках уточняемого земельного участка с кадастровым номером					67:18:3830101:214			:
№ п/п	Наименование характеристики				Значение характеристики			
1	2				3			
1.	Адрес земельного участка				—			
1.1.	Сведения о местоположении земельного участка (при отсутствии адреса) в структурированном в соответствии с федеральной информационной адресной системой виде				Российская Федерация, Смоленская область, Смоленский р-н, Козинское с/п, Алтуховка д, 37			
1.2.	Дополнительные сведения о местоположении земельного участка				—			

1	2				3		
2.	Площадь земельного участка ± величина погрешности определения (вычисления) площади (P ± ΔP), м²				1 500 ± 14,00		
3.	Формула, примененная для вычисления предельной погрешности определения площади земельного участка, с подставленными значениями и итоговые (вычисленные) значения				3,5*0,10*√(1 500,00) = 14		
4.	Площадь земельного участка согласно сведениям Единого государственного реестра недвижимости (Ркад), м²				1 500,00		
5.	Оценка расхождения P и Ркад (P - Ркад), м²				0		
6.	Предельный минимальный и максимальный размеры земельного участка (Рмин и Рмакс), м²				— —		
7.	Кадастровый или иной государственный учетный номер (инвентарный) здания, сооружения, объекта незавершенного строительства, расположенного на земельном участке				—		
8.	Вид (виды) разрешенного использования				Для ведения личного подсобного хозяйства		
8.1.	Дополнительные сведения об использовании земельного участка				—		
9.	Сведения о земельных участках (землях общего пользования, территории общего пользования), посредством которых обеспечивается доступ				—		
10.	Иные сведения				—		
4. Пояснения к сведениям об уточняемом земельном участке с кадастровым номером					67:18:3830101:214 :		
1.	—						
1. Сведения о характерных точках границ уточняемого земельного участка с кадастровым номером					67:18:3830101:215 :		
Система координат					Зона №		
Обозначение характерных точек границ	Координаты, м				Метод определения координат	Формулы, примененные для расчета средней квадратической погрешности определения координат характерных точек границ (Mt), с подставленными в такие формулы значениями и итоговые (вычисленные) значения Mt, м	Описание закрепления точки
	содержатся в Едином государственном реестре недвижимости		определены в результате выполнения комплексных кадастровых работ				
	X	Y	X	Y			
1	2	3	4	5	6	7	8
3489	456 198,53	1 226 358,53	456 198,53	1 226 358,53	—	—	—

1	2	3	4	5	6	7	8
3500	456 181,35	1 226 344,21	456 181,35	1 226 344,21	—	—	—
3499	456 165,67	1 226 331,16	456 165,67	1 226 331,16			
3498	456 167,50	1 226 328,77	456 167,50	1 226 328,77			
3497	456 174,33	1 226 320,75	456 174,33	1 226 320,75			
3496	456 178,83	1 226 313,74	456 178,83	1 226 313,74			
3495	456 180,59	1 226 311,00	456 180,59	1 226 311,00			
3494	456 186,27	1 226 301,91	456 186,27	1 226 301,91			
3493	456 188,03	1 226 301,74	456 188,03	1 226 301,74			
3492	456 220,79	1 226 325,18	456 220,79	1 226 325,18			
3491	456 222,58	1 226 325,82	456 222,58	1 226 325,82			
3428	456 226,27	1 226 329,11	456 226,27	1 226 329,11			
3430	456 203,87	1 226 357,93	456 203,87	1 226 357,93			
3429	456 234,76	1 226 385,02	456 234,76	1 226 385,02			
3490	456 232,23	1 226 388,17	456 232,23	1 226 388,17			
3489	456 198,53	1 226 358,53	456 198,53	1 226 358,53			
					0,30		
					—		

2. Сведения о частях границ уточняемого земельного участка с кадастровым номером

67:18:3830101:215

:

Обозначение части границ		Горизонтальное проложение (S), м	Описание прохождения части границ	Сведения о согласовании местоположения границ (согласовано/спорное)
от т.	до т.			
1	2	3	4	5
3489	3500	22,37	—	согласовано
3500	3499	20,40		
3499	3498	3,01		
3498	3497	10,53		
3497	3496	8,33		
3496	3495	3,26		
3495	3494	10,72		
3494	3493	1,77		
3493	3492	40,28		
3492	3491	1,90		
3491	3428	4,94		
3428	3430	36,50		
3430	3429	41,09		
3429	3490	4,04		
3490	3489	44,88		

3. Сведения о характеристиках уточняемого земельного участка с кадастровым номером <u>67:18:3830101:215</u> :		
№ п/п	Наименование характеристики	Значение характеристики
1	2	3
1.	Адрес земельного участка	—
1.1.	Сведения о местоположении земельного участка (при отсутствии адреса) в структурированном в соответствии с федеральной информационной адресной системой виде	Российская Федерация, Смоленская область, Смоленский р-н, Козинское с/п, Алтуховка д, д 37
1.2.	Дополнительные сведения о местоположении земельного участка	—
2.	Площадь земельного участка ± величина погрешности определения (вычисления) площади ($P \pm \Delta P$), м²	1 980 ± 16,00
3.	Формула, примененная для вычисления предельной погрешности определения площади земельного участка, с подставленными значениями и итоговые (вычисленные) значения	$3,5*0,10*\sqrt{(1\ 980,00)} = 16$
4.	Площадь земельного участка согласно сведениям Единого государственного реестра недвижимости (Ркад), м²	1 980,00
5.	Оценка расхождения Р и Ркад ($P - P_{кад}$), м²	0
6.	Предельный минимальный и максимальный размеры земельного участка (Рмин и Рмакс), м²	— —
7.	Кадастровый или иной государственный учетный номер (инвентарный) здания, сооружения, объекта незавершенного строительства, расположенного на земельном участке	—
8.	Вид (виды) разрешенного использования	Для ведения личного подсобного хозяйства
8.1.	Дополнительные сведения об использовании земельного участка	—
9.	Сведения о земельных участках (землях общего пользования, территории общего пользования), посредством которых обеспечивается доступ	—
10.	Иные сведения	—
4. Пояснения к сведениям об уточняемом земельном участке с кадастровым номером <u>67:18:3830101:215</u> :		
1.	—	

1. Сведения о характерных точках границ уточняемого земельного участка с кадастровым номером					67:18:3830101:216			:
Система координат					Зона №			
Обозначение характерных точек границ	Координаты, м				Метод определения координат	Формулы, примененные для расчета средней квадратической погрешности определения координат характерных точек границ (Mt), с подставленными в такие формулы значениями и итоговые (вычисленные) значения Mt, м	Описание закрепления точки	
	содержатся в Едином государственном реестре недвижимости		определены в результате выполнения комплексных кадастровых работ					
	X	Y	X	Y				
1	2	3	4	5	6	7	8	
1	456 511,34	1 226 580,20	456 511,34	1 226 580,20	—	0,20	Закрепление отсутствует	
2	456 490,30	1 226 641,68	456 490,30	1 226 641,68		0,30		
3365	456 469,04	1 226 632,92	456 469,04	1 226 632,92				
3364	456 490,76	1 226 570,20	456 490,76	1 226 570,20				
1	456 511,34	1 226 580,20	456 511,34	1 226 580,20		0,20		
2. Сведения о частях границ уточняемого земельного участка с кадастровым номером					67:18:3830101:216			:
Обозначение части границ		Горизонтальное проложение (S), м	Описание прохождения части границ		Сведения о согласовании местоположения границ (согласовано/спорное)			
от т.	до т.							
1	2	3	4		5			
1	2	64,98	—		согласовано			
2	3365	22,99						
3365	3364	66,37						
3364	1	22,88						
3. Сведения о характеристиках уточняемого земельного участка с кадастровым номером					67:18:3830101:216			:
№ п/п	Наименование характеристики				Значение характеристики			
1	2				3			
1.	Адрес земельного участка				—			
1.1.	Сведения о местоположении земельного участка (при отсутствии адреса) в структурированном в соответствии с федеральной информационной адресной системой виде				Российская Федерация, Смоленская область, Смоленский р-н, Алтуховка д			
1.2.	Дополнительные сведения о местоположении земельного участка				—			

1	2				3		
2.	Площадь земельного участка ± величина погрешности определения (вычисления) площади (P ± ΔP), м²				1 500 ± 14,00		
3.	Формула, примененная для вычисления предельной погрешности определения площади земельного участка, с подставленными значениями и итоговые (вычисленные) значения				3,5*0,10*√(1 500,00) = 14		
4.	Площадь земельного участка согласно сведениям Единого государственного реестра недвижимости (Ркад), м²				1 500,00		
5.	Оценка расхождения P и Ркад (P - Ркад), м²				0		
6.	Предельный минимальный и максимальный размеры земельного участка (Рмин и Рмакс), м²				— —		
7.	Кадастровый или иной государственный учетный номер (инвентарный) здания, сооружения, объекта незавершенного строительства, расположенного на земельном участке				—		
8.	Вид (виды) разрешенного использования				для ведения личного подсобного хозяйства		
8.1.	Дополнительные сведения об использовании земельного участка				—		
9.	Сведения о земельных участках (землях общего пользования, территории общего пользования), посредством которых обеспечивается доступ				—		
10.	Иные сведения				—		
4. Пояснения к сведениям об уточняемом земельном участке с кадастровым номером					67:18:3830101:216 :		
1.					—		
1. Сведения о характерных точках границ уточняемого земельного участка с кадастровым номером					67:18:3830101:218 :		
Система координат					Зона №		
Обозначение характерных точек границ	Координаты, м				Метод определения координат	Формулы, примененные для расчета средней квадратической погрешности определения координат характерных точек границ (Mt), с подставленными в такие формулы значениями и итоговые (вычисленные) значения Mt, м	Описание закрепления точки
	содержатся в Едином государственном реестре недвижимости		определены в результате выполнения комплексных кадастровых работ				
	X	Y	X	Y			
1	2	3	4	5	6	7	8
3473	455 770,10	1 226 222,10	455 770,10	1 226 222,10	—	—	Закрепление отсутствует

1	2	3	4	5	6	7	8
3502	455 740,52	1 226 266,86	455 740,52	1 226 266,86	—	0,20	Закрепление отсутствует
3503	455 717,27	1 226 251,25	455 717,27	1 226 251,25			
3472	455 746,74	1 226 206,66	455 746,74	1 226 206,66		—	
3473	455 770,10	1 226 222,10	455 770,10	1 226 222,10			

2. Сведения о частях границ уточняемого земельного участка с кадастровым номером 67:18:3830101:218 :

Обозначение части границ		Горизонтальное проложение (S), м	Описание прохождения части границ	Сведения о согласовании местоположения границ (согласовано/спорное)
от т.	до т.			
1	2	3	4	5
3473	3502	53,65	—	согласовано
3502	3503	28,00		
3503	3472	53,45		
3472	3473	28,00		

3. Сведения о характеристиках уточняемого земельного участка с кадастровым номером 67:18:3830101:218 :

№ п/п	Наименование характеристики	Значение характеристики
1	2	3
1.	Адрес земельного участка	—
1.1.	Сведения о местоположении земельного участка (при отсутствии адреса) в структурированном в соответствии с федеральной информационной адресной системой виде	Российская Федерация, Смоленская область, Смоленский р-н, Козинское с/п, Алтуховка д
1.2.	Дополнительные сведения о местоположении земельного участка	—
2.	Площадь земельного участка ± величина погрешности определения (вычисления) площади ($P \pm \Delta P$), м²	$1\,500 \pm 14,00$
3.	Формула, примененная для вычисления предельной погрешности определения площади земельного участка, с подставленными значениями и итоговые (вычисленные) значения	$3,5 * 0,10 * \sqrt{(1\,500,00)} = 14$
4.	Площадь земельного участка согласно сведениям Единого государственного реестра недвижимости (Ркад), м²	1 499,00
5.	Оценка расхождения Р и Ркад ($P - P_{кад}$), м²	1
6.	Предельный минимальный и максимальный размеры земельного участка ($P_{мин}$ и $P_{макс}$), м²	— —

1	2				3		
7.	Кадастровый или иной государственный учетный номер (инвентарный) здания, сооружения, объекта незавершенного строительства, расположенного на земельном участке				—		
8.	Вид (виды) разрешенного использования				для ведения личного подсобного хозяйства		
8.1.	Дополнительные сведения об использовании земельного участка				—		
9.	Сведения о земельных участках (землях общего пользования, территории общего пользования), посредством которых обеспечивается доступ				—		
10.	Иные сведения				—		
4. Пояснения к сведениям об уточняемом земельном участке с кадастровым номером					67:18:3830101:218		
1.					—		
1. Сведения о характерных точках границ уточняемого земельного участка с кадастровым номером					67:18:3830101:219		
Система координат					Зона №		
Обоз- начение харак- терных точек границ	Координаты, м				Метод определения координат	Формулы, примененные для расчета средней квадратической погрешности определения координат характерных точек границ (Mt), с подставленными в такие формулы значениями и итоговые (вычисленные) значения Mt, м	Описание закрепления точки
	содержатся в Едином государственном реестре недвижимости		определены в результате выполнения комплексных кадастровых работ				
	X	Y	X	Y			
1	2	3	4	5	6	7	8
3504	455 664,60	1 225 740,47	455 664,60	1 225 740,47	—	0,20	Закрепление отсутствует
3505	455 646,06	1 225 758,91	455 646,06	1 225 758,91			
3506	455 611,30	1 225 731,17	455 611,30	1 225 731,17			
3507	455 632,64	1 225 711,54	455 632,64	1 225 711,54			
3504	455 664,60	1 225 740,47	455 664,60	1 225 740,47			
2. Сведения о частях границ уточняемого земельного участка с кадастровым номером					67:18:3830101:219		
Обозначение части границ		Горизонтальное проложение (S), м	Описание прохождения части границ		Сведения о согласовании местоположения границ (согласовано/спорное)		
от т.	до т.						
1	2	3	4		5		
3504	3505	26,15	—		согласовано		
3505	3506	44,47					

1	2	3	4	5
3506	3507	29,00	—	согласовано
3507	3504	43,11		

3. Сведения о характеристиках уточняемого земельного участка с кадастровым номером 67:18:3830101:219 :

№ п/п	Наименование характеристики	Значение характеристики
1	2	3
1.	Адрес земельного участка	Российская Федерация, Смоленская область, муниципальный район Смоленский, сельское поселение Козинское, деревня Алтуховка, улица Полевая, земельный участок 13
1.1.	Сведения о местоположении земельного участка (при отсутствии адреса) в структурированном в соответствии с федеральной информационной адресной системой виде	—
1.2.	Дополнительные сведения о местоположении земельного участка	—
2.	Площадь земельного участка ± величина погрешности определения (вычисления) площади ($P \pm \Delta P$), м²	$1\,200 \pm 12,00$
3.	Формула, примененная для вычисления предельной погрешности определения площади земельного участка, с подставленными значениями и итоговые (вычисленные) значения	$3,5*0,10*\sqrt{(1\,200,00)} = 12$
4.	Площадь земельного участка согласно сведениям Единого государственного реестра недвижимости (Ркад), м²	1 200,00
5.	Оценка расхождения Р и Ркад ($P - P_{\text{кад}}$), м²	0
6.	Предельный минимальный и максимальный размеры земельного участка ($P_{\text{мин}}$ и $P_{\text{макс}}$), м²	— —
7.	Кадастровый или иной государственный учетный номер (инвентарный) здания, сооружения, объекта незавершенного строительства, расположенного на земельном участке	—
8.	Вид (виды) разрешенного использования	для ведения личного подсобного хозяйства
8.1.	Дополнительные сведения об использовании земельного участка	—
9.	Сведения о земельных участках (землях общего пользования, территории общего пользования), посредством которых обеспечивается доступ	—
10.	Иные сведения	—

4. Пояснения к сведениям об уточняемом земельном участке с кадастровым номером 67:18:3830101:219 :

1.	—
----	---

1. Сведения о характерных точках границ уточняемого земельного участка с кадастровым номером					67:18:3830101:220			:
Система координат					Зона №			
Обоз- начение харак- терных точек границ	Координаты, м				Метод определения координат	Формулы, примененные для расчета средней квадратической погрешности определения координат характерных точек границ (Mt), с подставленными в такие формулы значениями и итоговые (вычисленные) значения Mt, м	Описание закрепления точки	
	содержатся в Едином государственном реестре недвижимости		определены в результате выполнения комплексных кадастровых работ					
	X	Y	X	Y				
1	2	3	4	5	6	7	8	
3505	455 646,06	1 225 758,91	455 646,06	1 225 758,91	—	0,20	Закрепление отсутствует	
3508	455 628,47	1 225 776,42	455 628,47	1 225 776,42				
3509	455 589,95	1 225 750,80	455 589,95	1 225 750,80				
3506	455 611,30	1 225 731,17	455 611,30	1 225 731,17				
3505	455 646,06	1 225 758,91	455 646,06	1 225 758,91				
2. Сведения о частях границ уточняемого земельного участка с кадастровым номером					67:18:3830101:220			:
Обозначение части границ		Горизонтальное проложение (S), м	Описание прохождения части границ		Сведения о согласовании местоположения границ (согласовано/спорное)			
от т.	до т.							
1	2	3	4		5			
3505	3508	24,82	—		согласовано			
3508	3509	46,26						
3509	3506	29,00						
3506	3505	44,47						
3. Сведения о характеристиках уточняемого земельного участка с кадастровым номером					67:18:3830101:220			:
№ п/п	Наименование характеристики				Значение характеристики			
1	2				3			
1.	Адрес земельного участка				—			
1.1.	Сведения о местоположении земельного участка (при отсутствии адреса) в структурированном в соответствии с федеральной информационной адресной системой виде				Российская Федерация, Смоленская область, Смоленский р-н, Козинское с/п, Алтуховка д			
1.2.	Дополнительные сведения о местоположении земельного участка				—			

1	2				3		
2.	Площадь земельного участка ± величина погрешности определения (вычисления) площади (P ± ΔP), м²				1 200 ± 12,00		
3.	Формула, примененная для вычисления предельной погрешности определения площади земельного участка, с подставленными значениями и итоговые (вычисленные) значения				3,5*0,10*√(1 200,00) = 12		
4.	Площадь земельного участка согласно сведениям Единого государственного реестра недвижимости (Ркад), м²				1 200,00		
5.	Оценка расхождения P и Ркад (P - Ркад), м²				0		
6.	Предельный минимальный и максимальный размеры земельного участка (Рмин и Рмакс), м²				— —		
7.	Кадастровый или иной государственный учетный номер (инвентарный) здания, сооружения, объекта незавершенного строительства, расположенного на земельном участке				—		
8.	Вид (виды) разрешенного использования				для ведения личного подсобного хозяйства		
8.1.	Дополнительные сведения об использовании земельного участка				—		
9.	Сведения о земельных участках (землях общего пользования, территории общего пользования), посредством которых обеспечивается доступ				—		
10.	Иные сведения				—		
4. Пояснения к сведениям об уточняемом земельном участке с кадастровым номером					67:18:3830101:220 :		
1.	—						
1. Сведения о характерных точках границ уточняемого земельного участка с кадастровым номером					67:18:3830101:221 :		
Система координат					Зона №		
Обоз- начение харак- терных точек границ	Координаты, м				Метод определения координат	Формулы, примененные для расчета средней квадратической погрешности определения координат характерных точек границ (Mt), с подставленными в такие формулы значениями и итоговые (вычисленные) значения Mt, м	Описание закрепления точки
	содержатся в Едином государственном реестре недвижимости		определены в результате выполнения комплексных кадастровых работ				
	X	Y	X	Y			
1	2	3	4	5	6	7	8
3508	455 628,47	1 225 776,42	455 628,47	1 225 776,42	—	0,20	Закрепление отсутствует

1	2	3	4	5	6	7	8
3510	455 612,10	1 225 792,70	455 612,10	1 225 792,70	—	0,20	Закрепление отсутствует
3511	455 602,20	1 225 787,91	455 602,20	1 225 787,91			
3512	455 568,36	1 225 770,66	455 568,36	1 225 770,66			
3509	455 589,95	1 225 750,80	455 589,95	1 225 750,80			
3508	455 628,47	1 225 776,42	455 628,47	1 225 776,42			

2. Сведения о частях границ уточняемого земельного участка с кадастровым номером 67:18:3830101:221 :

Обозначение части границ		Горизонтальное проложение (S), м	Описание прохождения части границ	Сведения о согласовании местоположения границ (согласовано/спорное)
от т.	до т.			
1	2	3	4	5
3508	3510	23,09	—	согласовано
3510	3511	11,00		
3511	3512	37,98		
3512	3509	29,34		
3509	3508	46,26		

3. Сведения о характеристиках уточняемого земельного участка с кадастровым номером 67:18:3830101:221 :

№ п/п	Наименование характеристики	Значение характеристики
1	2	3
1.	Адрес земельного участка	—
1.1.	Сведения о местоположении земельного участка (при отсутствии адреса) в структурированном в соответствии с федеральной информационной адресной системой виде	Российская Федерация, Смоленская область, Смоленский р-н, Козинское с/п, Алтуховка д
1.2.	Дополнительные сведения о местоположении земельного участка	—
2.	Площадь земельного участка \pm величина погрешности определения (вычисления) площади ($P \pm \Delta P$), м ²	$1\,200 \pm 12,00$
3.	Формула, примененная для вычисления предельной погрешности определения площади земельного участка, с подставленными значениями и итоговые (вычисленные) значения	$3,5*0,10*\sqrt{(1\,200,00)} = 12$
4.	Площадь земельного участка согласно сведениям Единого государственного реестра недвижимости (Ркад), м ²	1 200,00
5.	Оценка расхождения Р и Ркад ($P - P_{кад}$), м ²	0
6.	Предельный минимальный и максимальный размеры земельного участка ($P_{мин}$ и $P_{макс}$), м ²	— —

1	2				3		
7.	Кадастровый или иной государственный учетный номер (инвентарный) здания, сооружения, объекта незавершенного строительства, расположенного на земельном участке				—		
8.	Вид (виды) разрешенного использования				для ведения личного подсобного хозяйства		
8.1.	Дополнительные сведения об использовании земельного участка				—		
9.	Сведения о земельных участках (землях общего пользования, территории общего пользования), посредством которых обеспечивается доступ				—		
10.	Иные сведения				—		
4. Пояснения к сведениям об уточняемом земельном участке с кадастровым номером					67:18:3830101:221 :		
1.	—						
1. Сведения о характерных точках границ уточняемого земельного участка с кадастровым номером					67:18:3830101:222 :		
Система координат					Зона №		
Обоз- начение харак- терных точек границ	Координаты, м				Метод определения координат	Формулы, примененные для расчета средней квадратической погрешности определения координат характерных точек границ (Mt), с подставленными в такие формулы значениями и итоговые (вычисленные) значения Mt, м	Описание закрепления точки
	содержатся в Едином государственном реестре недвижимости		определены в результате выполнения комплексных кадастровых работ				
	X	Y	X	Y			
1	2	3	4	5	6	7	8
3513	456 209,39	1 226 502,66	456 209,39	1 226 502,66	—	0,20	Закрепление отсутствует
3514	456 212,66	1 226 506,46	456 212,66	1 226 506,46			
3515	456 207,64	1 226 513,28	456 207,64	1 226 513,28			
3516	456 202,96	1 226 507,75	456 202,96	1 226 507,75			
3513	456 209,39	1 226 502,66	456 209,39	1 226 502,66			
2. Сведения о частях границ уточняемого земельного участка с кадастровым номером					67:18:3830101:222 :		
Обозначение части границ		Горизонтальное проложение (S), м	Описание прохождения части границ		Сведения о согласовании местоположения границ (согласовано/спорное)		
от т.	до т.						
1	2	3	4		5		
3513	3514	5,01	—		согласовано		
3514	3515	8,47					

1	2	3	4	5
3515	3516	7,24	—	согласовано
3516	3513	8,20		
3. Сведения о характеристиках уточняемого земельного участка с кадастровым номером			67:18:3830101:222 :	
№ п/п	Наименование характеристики		Значение характеристики	
1	2		3	
1.	Адрес земельного участка		—	
1.1.	Сведения о местоположении земельного участка (при отсутствии адреса) в структурированном в соответствии с федеральной информационной адресной системой виде		Российская Федерация, Смоленская область, Смоленский р-н, Козинское с/п, Алтуховка д	
1.2.	Дополнительные сведения о местоположении земельного участка		—	
2.	Площадь земельного участка ± величина погрешности определения (вычисления) площади (Р ± ΔР), м²		50 ± 2,00	
3.	Формула, примененная для вычисления предельной погрешности определения площади земельного участка, с подставленными значениями и итоговые (вычисленные) значения		3,5*0,10*√(50,00) = 2	
4.	Площадь земельного участка согласно сведениям Единого государственного реестра недвижимости (Ркад), м²		50,00	
5.	Оценка расхождения Р и Ркад (Р - Ркад), м²		0	
6.	Предельный минимальный и максимальный размеры земельного участка (Рмин и Рмакс), м²		— —	
7.	Кадастровый или иной государственный учетный номер (инвентарный) здания, сооружения, объекта незавершенного строительства, расположенного на земельном участке		—	
8.	Вид (виды) разрешенного использования		Под ВЛ-1002 ПС Козино (диспетчерское наименование МТП-6)	
8.1.	Дополнительные сведения об использовании земельного участка		—	
9.	Сведения о земельных участках (землях общего пользования, территории общего пользования), посредством которых обеспечивается доступ		—	
10.	Иные сведения		—	
4. Пояснения к сведениям об уточняемом земельном участке с кадастровым номером			67:18:3830101:222 :	
1.	—			

1. Сведения о характерных точках границ уточняемого земельного участка с кадастровым номером67:18:3830101:223:

Система координатЗона №

Обоз- начение харак- терных точек границ	Координаты, м				Метод определения координат	Формулы, примененные для расчета средней квадратической погрешности определения координат характерных точек границ (Mt), с подставленными в такие формулы значениями и итоговые (вычисленные) значения Mt, м	Описание закрепления точки
	содержатся в Едином государственном реестре недвижимости		определены в результате выполнения комплексных кадастровых работ				
	X	Y	X	Y			
1	2	3	4	5	6	7	8
3517	456 137,76	1 226 419,68	456 137,76	1 226 419,68	—	—	—
3521	456 158,68	1 226 436,77	456 158,68	1 226 436,77			Закрепление отсутствует
3520	456 120,32	1 226 487,02	456 120,32	1 226 487,02			
3519	456 117,01	1 226 484,58	456 117,01	1 226 484,58			
3518	456 100,28	1 226 471,46	456 100,28	1 226 471,46			
3517	456 137,76	1 226 419,68	456 137,76	1 226 419,68			—

2. Сведения о частях границ уточняемого земельного участка с кадастровым номером67:18:3830101:223:

Обозначение части границ		Горизонтальное проложение (S), м	Описание прохождения части границ	Сведения о согласовании местоположения границ (согласовано/спорное)
от т.	до т.			
1	2	3	4	5
3517	3521	27,01	—	согласовано
3521	3520	63,22		
3520	3519	4,11		
3519	3518	21,26		
3518	3517	63,92		

3. Сведения о характеристиках уточняемого земельного участка с кадастровым номером67:18:3830101:223:

№ п/п	Наименование характеристики	Значение характеристики
1	2	3

1	2	3
1.	Адрес земельного участка	—
1.1.	Сведения о местоположении земельного участка (при отсутствии адреса) в структурированном в соответствии с федеральной информационной адресной системой виде	Российская Федерация, Смоленская область, Смоленский р-н, Алтуховка д, д 40
1.2.	Дополнительные сведения о местоположении земельного участка	—
2.	Площадь земельного участка \pm величина погрешности определения (вычисления) площади ($P \pm \Delta P$), м ²	$1\,665 \pm 14,00$
3.	Формула, примененная для вычисления предельной погрешности определения площади земельного участка, с подставленными значениями и итоговые (вычисленные) значения	$3,5*0,10*\sqrt{(1\,665,00)} = 14$
4.	Площадь земельного участка согласно сведениям Единого государственного реестра недвижимости (Ркад), м ²	1 665,00
5.	Оценка расхождения Р и Ркад ($P - P_{кад}$), м ²	0
6.	Предельный минимальный и максимальный размеры земельного участка ($P_{мин}$ и $P_{макс}$), м ²	— —
7.	Кадастровый или иной государственный учетный номер (инвентарный) здания, сооружения, объекта незавершенного строительства, расположенного на земельном участке	—
8.	Вид (виды) разрешенного использования	для ведения личного подсобного хозяйства
8.1.	Дополнительные сведения об использовании земельного участка	—
9.	Сведения о земельных участках (землях общего пользования, территории общего пользования), посредством которых обеспечивается доступ	—
10.	Иные сведения	—
4. Пояснения к сведениям об уточняемом земельном участке с кадастровым номером		67:18:3830101:223 :
1.	—	

1. Сведения о характерных точках границ уточняемого земельного участка с кадастровым номером

67:18:3830101:224

:

Система координатЗона №

Обозначение характерных точек границ	Координаты, м				Метод определения координат	Формулы, примененные для расчета средней квадратической погрешности определения координат характерных точек границ (Mt), с подставленными в такие формулы значениями и итоговые (вычисленные) значения Mt, м	Описание закрепления точки
	содержатся в Едином государственном реестре недвижимости		определены в результате выполнения комплексных кадастровых работ				
	X	Y	X	Y			
1	2	3	4	5	6	7	8
3521	456 158,68	1 226 436,77	456 158,68	1 226 436,77	—	—	Закрепление отсутствует
3522	456 177,02	1 226 451,74	456 177,02	1 226 451,74		0,20	
3523	456 144,10	1 226 504,56	456 144,10	1 226 504,56			
3520	456 120,32	1 226 487,02	456 120,32	1 226 487,02			
3521	456 158,68	1 226 436,77	456 158,68	1 226 436,77		—	

2. Сведения о частях границ уточняемого земельного участка с кадастровым номером

67:18:3830101:224

:

Обозначение части границ		Горизонтальное проложение (S), м	Описание прохождения части границ	Сведения о согласовании местоположения границ (согласовано/спорное)
от т.	до т.			
1	2	3	4	5
3521	3522	23,67	—	согласовано
3522	3523	62,24		
3523	3520	29,55		
3520	3521	63,22		

3. Сведения о характеристиках уточняемого земельного участка с кадастровым номером

67:18:3830101:224

:

№ п/п	Наименование характеристики	Значение характеристики
1	2	3
1.	Адрес земельного участка	—
1.1.	Сведения о местоположении земельного участка (при отсутствии адреса) в структурированном в соответствии с федеральной информационной адресной системой виде	Российская Федерация, Смоленская область, Смоленский р-н, Алтуховка д, д 40а
1.2.	Дополнительные сведения о местоположении земельного участка	—

1	2				3		
2.	Площадь земельного участка ± величина погрешности определения (вычисления) площади (P ± ΔP), м²				1 665 ± 14,00		
3.	Формула, примененная для вычисления предельной погрешности определения площади земельного участка, с подставленными значениями и итоговые (вычисленные) значения				$3,5*0,10*\sqrt{(1\ 665,00)} = 14$		
4.	Площадь земельного участка согласно сведениям Единого государственного реестра недвижимости (Ркад), м²				1 665,00		
5.	Оценка расхождения P и Ркад (P - Ркад), м²				0		
6.	Предельный минимальный и максимальный размеры земельного участка (Рмин и Рмакс), м²				— —		
7.	Кадастровый или иной государственный учетный номер (инвентарный) здания, сооружения, объекта незавершенного строительства, расположенного на земельном участке				—		
8.	Вид (виды) разрешенного использования				для ведения личного подсобного хозяйства		
8.1.	Дополнительные сведения об использовании земельного участка				—		
9.	Сведения о земельных участках (землях общего пользования, территории общего пользования), посредством которых обеспечивается доступ				—		
10.	Иные сведения				—		
4. Пояснения к сведениям об уточняемом земельном участке с кадастровым номером					67:18:3830101:224 :		
1.	—						
1. Сведения о характерных точках границ уточняемого земельного участка с кадастровым номером					67:18:3830101:225 :		
Система координат					Зона №		
Обоз- начение харак- терных точек границ	Координаты, м				Метод определения координат	Формулы, примененные для расчета средней квадратической погрешности определения координат характерных точек границ (Mt), с подставленными в такие формулы значениями и итоговые (вычисленные) значения Mt, м	Описание закрепления точки
	содержатся в Едином государственном реестре недвижимости		определены в результате выполнения комплексных кадастровых работ				
	X	Y	X	Y			
1	2	3	4	5	6	7	8
3524	456 124,70	1 226 309,56	456 124,70	1 226 309,56	—	0,20	Закрепление отсутствует

1	2	3	4	5	6	7	8
3525	456 129,08	1 226 312,83	456 129,08	1 226 312,83	—	0,20	Закрепление отсутствует
74	456 093,08	1 226 363,79	456 093,08	1 226 363,79		0,10	
3526	456 087,39	1 226 358,43	456 087,39	1 226 358,43		0,20	
3524	456 124,70	1 226 309,56	456 124,70	1 226 309,56			

2. Сведения о частях границ уточняемого земельного участка с кадастровым номером 67:18:3830101:225 :

Обозначение части границ		Горизонтальное проложение (S), м	Описание прохождения части границ	Сведения о согласовании местоположения границ (согласовано/спорное)
от т.	до т.			
1	2	3	4	5
3524	3525	5,47	—	согласовано
3525	74	62,39		
74	3526	7,82		
3526	3524	61,48		

3. Сведения о характеристиках уточняемого земельного участка с кадастровым номером 67:18:3830101:225 :

№ п/п	Наименование характеристики	Значение характеристики
1	2	3
1.	Адрес земельного участка	—
1.1.	Сведения о местоположении земельного участка (при отсутствии адреса) в структурированном в соответствии с федеральной информационной адресной системой виде	Российская Федерация, Смоленская область, Смоленский р-н, Козинское с/п, Алтуховка д
1.2.	Дополнительные сведения о местоположении земельного участка	—
2.	Площадь земельного участка ± величина погрешности определения (вычисления) площади ($P \pm \Delta P$), м²	$409 \pm 7,00$
3.	Формула, примененная для вычисления предельной погрешности определения площади земельного участка, с подставленными значениями и итоговые (вычисленные) значения	$3,5 * 0,10 * \sqrt{(409,00)} = 7$
4.	Площадь земельного участка согласно сведениям Единого государственного реестра недвижимости (Ркад), м²	410,00
5.	Оценка расхождения Р и Ркад ($P - P_{кад}$), м²	1
6.	Предельный минимальный и максимальный размеры земельного участка ($P_{мин}$ и $P_{макс}$), м²	— —

1	2				3		
7.	Кадастровый или иной государственный учетный номер (инвентарный) здания, сооружения, объекта незавершенного строительства, расположенного на земельном участке				—		
8.	Вид (виды) разрешенного использования				Для ведения огородничества		
8.1.	Дополнительные сведения об использовании земельного участка				—		
9.	Сведения о земельных участках (землях общего пользования, территории общего пользования), посредством которых обеспечивается доступ				—		
10.	Иные сведения				—		
4. Пояснения к сведениям об уточняемом земельном участке с кадастровым номером					67:18:3830101:225		
1.					—		
1. Сведения о характерных точках границ уточняемого земельного участка с кадастровым номером					67:18:3830101:249		
Система координат					Зона №		
Обозначение характерных точек границ	Координаты, м				Метод определения координат	Формулы, примененные для расчета средней квадратической погрешности определения координат характерных точек границ (Mt), с подставленными в такие формулы значениями и итоговые (вычисленные) значения Mt, м	Описание закрепления точки
	содержатся в Едином государственном реестре недвижимости		определены в результате выполнения комплексных кадастровых работ				
	X	Y	X	Y			
1	2	3	4	5	6	7	8
3527	455 661,53	1 225 862,12	455 661,53	1 225 862,12	—	—	—
3531	455 660,97	1 225 892,53	455 660,97	1 225 892,53			
3530	455 606,22	1 225 864,81	455 606,22	1 225 864,81			
3529	455 610,18	1 225 857,65	455 610,18	1 225 857,65			
3528	455 619,42	1 225 841,00	455 619,42	1 225 841,00			
3527	455 661,53	1 225 862,12	455 661,53	1 225 862,12			
2. Сведения о частях границ уточняемого земельного участка с кадастровым номером					67:18:3830101:249		
Обозначение части границ		Горизонтальное проложение (S), м	Описание прохождения части границ		Сведения о согласовании местоположения границ (согласовано/спорное)		
от т.	до т.						
1	2	3	4		5		
3527	3531	30,42	—		согласовано		

1	2	3	4	5
3531	3530	61,37	—	согласовано
3530	3529	8,18		
3529	3528	19,04		
3528	3527	47,11		

3. Сведения о характеристиках уточняемого земельного участка с кадастровым номером 67:18:3830101:249 :

№ п/п	Наименование характеристики	Значение характеристики
1	2	3
1.	Адрес земельного участка	Российская Федерация, Смоленская область, муниципальный район Смоленский, сельское поселение Козинское, деревня Алтуховка, улица Цветочная, земельный участок 3
1.1.	Сведения о местоположении земельного участка (при отсутствии адреса) в структурированном в соответствии с федеральной информационной адресной системой виде	—
1.2.	Дополнительные сведения о местоположении земельного участка	—
2.	Площадь земельного участка \pm величина погрешности определения (вычисления) площади ($P \pm \Delta P$), м ²	$1\,481 \pm 13,00$
3.	Формула, примененная для вычисления предельной погрешности определения площади земельного участка, с подставленными значениями и итоговые (вычисленные) значения	$3,5*0,10*\sqrt{(1\,481,00)} = 13$
4.	Площадь земельного участка согласно сведениям Единого государственного реестра недвижимости (Ркад), м ²	1 481,00
5.	Оценка расхождения Р и Ркад ($P - P_{кад}$), м ²	0
6.	Предельный минимальный и максимальный размеры земельного участка (Рмин и Рмакс), м ²	— —
7.	Кадастровый или иной государственный учетный номер (инвентарный) здания, сооружения, объекта незавершенного строительства, расположенного на земельном участке	—
8.	Вид (виды) разрешенного использования	Для индивидуального жилищного строительства
8.1.	Дополнительные сведения об использовании земельного участка	—
9.	Сведения о земельных участках (землях общего пользования, территории общего пользования), посредством которых обеспечивается доступ	—
10.	Иные сведения	—

4. Пояснения к сведениям об уточняемом земельном участке с кадастровым номером 67:18:3830101:249 :

1.										
1. Сведения о характерных точках границ уточняемого земельного участка с кадастровым номером 67:18:3830101:250 :										
Система координат _____ Зона № _____										
Обоз- начение харак- терных точек границ	Координаты, м				Метод определения координат	Формулы, примененные для расчета средней квадратической погрешности определения координат характерных точек границ (Mt), с подставленными в такие формулы значениями и итоговые (вычисленные) значения Mt, м	Описание закрепления точки			
	содержатся в Едином государственном реестре недвижимости		определены в результате выполнения комплексных кадастровых работ							
	X	Y	X	Y						
1	2	3	4	5	6	7	8			
3531	455 660,97	1 225 892,53	455 660,97	1 225 892,53	—	—	—			
3534	455 650,19	1 225 912,74	455 650,19	1 225 912,74						
3533	455 594,09	1 225 886,72	455 594,09	1 225 886,72						
3532	455 596,93	1 225 881,58	455 596,93	1 225 881,58						
3530	455 606,22	1 225 864,81	455 606,22	1 225 864,81						
3531	455 660,97	1 225 892,53	455 660,97	1 225 892,53						
2. Сведения о частях границ уточняемого земельного участка с кадастровым номером 67:18:3830101:250 :										
Обозначение части границ		Горизонтальное проложение (S), м	Описание прохождения части границ	Сведения о согласовании местоположения границ (согласовано/спорное)						
от т.	до т.									
1	2	3	4	5						
3531	3534	22,91	—	согласовано						
3534	3533	61,84								
3533	3532	5,87								
3532	3530	19,17								
3530	3531	61,37								
3. Сведения о характеристиках уточняемого земельного участка с кадастровым номером 67:18:3830101:250 :										
№ п/п	Наименование характеристики				Значение характеристики					
1	2				3					

1	2	3
1.	Адрес земельного участка	—
1.1.	Сведения о местоположении земельного участка (при отсутствии адреса) в структурированном в соответствии с федеральной информационной адресной системой виде	Российская Федерация, Смоленская область, Смоленский р-н, Козинское с/п, Алтуховка д
1.2.	Дополнительные сведения о местоположении земельного участка	—
2.	Площадь земельного участка \pm величина погрешности определения (вычисления) площади ($P \pm \Delta P$), м ²	1 475 \pm 13,00
3.	Формула, примененная для вычисления предельной погрешности определения площади земельного участка, с подставленными значениями и итоговые (вычисленные) значения	$3,5*0,10*\sqrt{(1\,475,00)} = 13$
4.	Площадь земельного участка согласно сведениям Единого государственного реестра недвижимости (Ркад), м ²	1 476,00
5.	Оценка расхождения Р и Ркад ($P - P_{\text{кад}}$), м ²	1
6.	Предельный минимальный и максимальный размеры земельного участка ($P_{\text{мин}}$ и $P_{\text{макс}}$), м ²	— —
7.	Кадастровый или иной государственный учетный номер (инвентарный) здания, сооружения, объекта незавершенного строительства, расположенного на земельном участке	—
8.	Вид (виды) разрешенного использования	Для индивидуального жилищного строительства
8.1.	Дополнительные сведения об использовании земельного участка	—
9.	Сведения о земельных участках (землях общего пользования, территории общего пользования), посредством которых обеспечивается доступ	—
10.	Иные сведения	—
4. Пояснения к сведениям об уточняемом земельном участке с кадастровым номером		67:18:3830101:250 :
1.	—	

1. Сведения о характерных точках границ уточняемого земельного участка с кадастровым номером

67:18:3830101:251

:

Система координат

—

Зона №

—

Обоз- начение харак- терных точек границ	Координаты, м				Метод определения координат	Формулы, примененные для расчета средней квадратической погрешности определения координат характерных точек границ (Mt), с подставленными в такие формулы значениями и итоговые (вычисленные) значения Mt, м	Описание закрепления точки
	содержатся в Едином государственном реестре недвижимости		определены в результате выполнения комплексных кадастровых работ				
	X	Y	X	Y			
1	2	3	4	5	6	7	8
3535	455 643,78	1 225 761,20	455 643,78	1 225 761,20	—	—	—
3540	455 658,45	1 225 780,19	455 658,45	1 225 780,19			
3539	455 661,38	1 225 799,04	455 661,38	1 225 799,04			
3538	455 662,50	1 225 810,09	455 662,50	1 225 810,09			
3537	455 662,37	1 225 817,01	455 662,37	1 225 817,01			
3536	455 638,96	1 225 805,70	455 638,96	1 225 805,70			
3510	455 612,10	1 225 792,70	455 612,10	1 225 792,70		0,20	Закрепление отсутствует
3508	455 628,47	1 225 776,42	455 628,47	1 225 776,42			
3535	455 643,78	1 225 761,20	455 643,78	1 225 761,20			

2. Сведения о частях границ уточняемого земельного участка с кадастровым номером

67:18:3830101:251

:

Обозначение части границ		Горизонтальное проложение (S), м	Описание прохождения части границ	Сведения о согласовании местоположения границ (согласовано/спорное)
от т.	до т.			
1	2	3	4	5
3535	3540	24,00	—	согласовано
3540	3539	19,08		
3539	3538	11,11		
3538	3537	6,92		
3537	3536	26,00		
3536	3510	29,84		
3510	3508	23,09		
3508	3535	21,59		

3. Сведения о характеристиках уточняемого земельного участка с кадастровым номером

67:18:3830101:251

:

№ п/п	Наименование характеристики	Значение характеристики
-------	-----------------------------	-------------------------

1	2	3
1.	Адрес земельного участка	—
1.1.	Сведения о местоположении земельного участка (при отсутствии адреса) в структурированном в соответствии с федеральной информационной адресной системой виде	Российская Федерация, Смоленская область, Смоленский р-н, Козинское с/п, Алтуховка д
1.2.	Дополнительные сведения о местоположении земельного участка	—
2.	Площадь земельного участка \pm величина погрешности определения (вычисления) площади ($P \pm \Delta P$), м ²	1 432 \pm 13,00
3.	Формула, примененная для вычисления предельной погрешности определения площади земельного участка, с подставленными значениями и итоговые (вычисленные) значения	$3,5 \cdot 0,10 \cdot \sqrt{(1\,432,00)} = 13$
4.	Площадь земельного участка согласно сведениям Единого государственного реестра недвижимости (Ркад), м ²	1 431,00
5.	Оценка расхождения Р и Ркад ($P - P_{\text{кад}}$), м ²	1
6.	Предельный минимальный и максимальный размеры земельного участка ($P_{\text{мин}}$ и $P_{\text{макс}}$), м ²	— —
7.	Кадастровый или иной государственный учетный номер (инвентарный) здания, сооружения, объекта незавершенного строительства, расположенного на земельном участке	—
8.	Вид (виды) разрешенного использования	Для индивидуального жилищного строительства
8.1.	Дополнительные сведения об использовании земельного участка	—
9.	Сведения о земельных участках (землях общего пользования, территории общего пользования), посредством которых обеспечивается доступ	—
10.	Иные сведения	—
4. Пояснения к сведениям об уточняемом земельном участке с кадастровым номером		67:18:3830101:251 :
1.	—	

1. Сведения о характерных точках границ уточняемого земельного участка с кадастровым номером67:18:3830101:252:

Система координатЗона №

Обоз- начение харак- терных точек границ	Координаты, м				Метод определения координат	Формулы, примененные для расчета средней квадратической погрешности определения координат характерных точек границ (Mt), с подставленными в такие формулы значениями и итоговые (вычисленные) значения Mt, м	Описание закрепления точки
	содержатся в Едином государственном реестре недвижимости		определены в результате выполнения комплексных кадастровых работ				
	X	Y	X	Y			
1	2	3	4	5	6	7	8
3537	455 662,37	1 225 817,01	455 662,37	1 225 817,01	—	—	—
3527	455 661,53	1 225 862,12	455 661,53	1 225 862,12			
3542	455 619,42	1 225 840,00	455 619,42	1 225 840,00			
3541	455 624,24	1 225 832,27	455 624,24	1 225 832,27			
3536	455 638,96	1 225 805,70	455 638,96	1 225 805,70			
3537	455 662,37	1 225 817,01	455 662,37	1 225 817,01			

2. Сведения о частях границ уточняемого земельного участка с кадастровым номером67:18:3830101:252:

Обозначение части границ		Горизонтальное проложение (S), м	Описание прохождения части границ	Сведения о согласовании местоположения границ (согласовано/спорное)
от т.	до т.			
1	2	3	4	5
3537	3527	45,12	—	согласовано
3527	3542	47,57		
3542	3541	9,11		
3541	3536	30,38		
3536	3537	26,00		

3. Сведения о характеристиках уточняемого земельного участка с кадастровым номером67:18:3830101:252:

№ п/п	Наименование характеристики	Значение характеристики
1	2	3

1	2	3
1.	Адрес земельного участка	Российская Федерация, Смоленская область, муниципальный район Смоленский, сельское поселение Козинское, деревня Алтуховка, улица Цветочная, земельный участок 5
1.1.	Сведения о местоположении земельного участка (при отсутствии адреса) в структурированном в соответствии с федеральной информационной адресной системой виде	—
1.2.	Дополнительные сведения о местоположении земельного участка	—
2.	Площадь земельного участка \pm величина погрешности определения (вычисления) площади ($P \pm \Delta P$), м ²	1 464 \pm 13,00
3.	Формула, примененная для вычисления предельной погрешности определения площади земельного участка, с подставленными значениями и итоговые (вычисленные) значения	$3,5 \cdot 0,10 \cdot \sqrt{(1\,464,00)} = 13$
4.	Площадь земельного участка согласно сведениям Единого государственного реестра недвижимости (Ркад), м ²	1 482,00
5.	Оценка расхождения Р и Ркад ($P - P_{\text{кад}}$), м ²	18
6.	Предельный минимальный и максимальный размеры земельного участка ($P_{\text{мин}}$ и $P_{\text{макс}}$), м ²	— —
7.	Кадастровый или иной государственный учетный номер (инвентарный) здания, сооружения, объекта незавершенного строительства, расположенного на земельном участке	—
8.	Вид (виды) разрешенного использования	Для индивидуального жилищного строительства
8.1.	Дополнительные сведения об использовании земельного участка	—
9.	Сведения о земельных участках (землях общего пользования, территории общего пользования), посредством которых обеспечивается доступ	—
10.	Иные сведения	—
4. Пояснения к сведениям об уточняемом земельном участке с кадастровым номером		67:18:3830101:252 :
1.	—	

1. Сведения о характерных точках границ уточняемого земельного участка с кадастровым номером67:18:3830101:253:

Система координатЗона №

Обоз- начение харак- терных точек границ	Координаты, м				Метод определения координат	Формулы, примененные для расчета средней квадратической погрешности определения координат характерных точек границ (Mt), с подставленными в такие формулы значениями и итоговые (вычисленные) значения Mt, м	Описание закрепления точки
	содержатся в Едином государственном реестре недвижимости		определены в результате выполнения комплексных кадастровых работ				
	X	Y	X	Y			
1	2	3	4	5	6	7	8
3543	455 718,41	1 225 966,35	455 718,41	1 225 966,35	—	0,30	Закрепление отсутствует
3544	455 738,11	1 225 979,13	455 738,11	1 225 979,13			Временный межевой знак
3545	455 717,54	1 226 014,97	455 717,54	1 226 014,97			Закрепление отсутствует
3546	455 702,23	1 226 002,04	455 702,23	1 226 002,04			
3547	455 701,65	1 225 995,57	455 701,65	1 225 995,57			
3548	455 695,74	1 225 963,67	455 695,74	1 225 963,67			
3549	455 695,21	1 225 960,48	455 695,21	1 225 960,48			
3550	455 699,06	1 225 952,49	455 699,06	1 225 952,49			
3543	455 718,41	1 225 966,35	455 718,41	1 225 966,35			

2. Сведения о частях границ уточняемого земельного участка с кадастровым номером67:18:3830101:253:

Обозначение части границ		Горизонтальное проложение (S), м	Описание прохождения части границ	Сведения о согласовании местоположения границ (согласовано/спорное)
от т.	до т.			
1	2	3	4	5
3543	3544	23,48	—	согласовано
3544	3545	41,32		
3545	3546	20,04		
3546	3547	6,50		
3547	3548	32,44		
3548	3549	3,23		
3549	3550	8,87		
3550	3543	23,80		

3. Сведения о характеристиках уточняемого земельного участка с кадастровым номером67:18:3830101:253:

№ п/п	Наименование характеристики	Значение характеристики
-------	-----------------------------	-------------------------

1	2	3
1.	Адрес земельного участка	Российская Федерация, Смоленская область, муниципальный район Смоленский, сельское поселение Козинское, деревня Алтуховка, улица Новая, земельный участок 4
1.1.	Сведения о местоположении земельного участка (при отсутствии адреса) в структурированном в соответствии с федеральной информационной адресной системой виде	—
1.2.	Дополнительные сведения о местоположении земельного участка	—
2.	Площадь земельного участка \pm величина погрешности определения (вычисления) площади ($P \pm \Delta P$), м ²	1 418 \pm 13,00
3.	Формула, примененная для вычисления предельной погрешности определения площади земельного участка, с подставленными значениями и итоговые (вычисленные) значения	$3,5 * 0,10 * \sqrt{(1\,418,00)} = 13$
4.	Площадь земельного участка согласно сведениям Единого государственного реестра недвижимости (Ркад), м ²	1 418,00
5.	Оценка расхождения Р и Ркад ($P - P_{\text{кад}}$), м ²	0
6.	Предельный минимальный и максимальный размеры земельного участка ($P_{\text{мин}}$ и $P_{\text{макс}}$), м ²	— —
7.	Кадастровый или иной государственный учетный номер (инвентарный) здания, сооружения, объекта незавершенного строительства, расположенного на земельном участке	—
8.	Вид (виды) разрешенного использования	Для индивидуального жилищного строительства
8.1.	Дополнительные сведения об использовании земельного участка	—
9.	Сведения о земельных участках (землях общего пользования, территории общего пользования), посредством которых обеспечивается доступ	—
10.	Иные сведения	—
4. Пояснения к сведениям об уточняемом земельном участке с кадастровым номером		67:18:3830101:253 :
1.	—	

1. Сведения о характерных точках границ уточняемого земельного участка с кадастровым номером

67:18:3830101:257

:

Система координат

—

Зона №

—

Обоз- начение харак- терных точек границ	Координаты, м				Метод определения координат	Формулы, примененные для расчета средней квадратической погрешности определения координат характерных точек границ (Mt), с подставленными в такие формулы значениями и итоговые (вычисленные) значения Mt, м	Описание закрепления точки
	содержатся в Едином государственном реестре недвижимости		определены в результате выполнения комплексных кадастровых работ				
	X	Y	X	Y			
1	2	3	4	5	6	7	8
3551	455 678,05	1 225 734,65	455 678,05	1 225 734,65	—	—	—
3552	455 716,12	1 225 775,57	455 716,12	1 225 775,57			
3553	455 695,09	1 225 793,06	455 695,09	1 225 793,06			
3554	455 672,22	1 225 777,63	455 672,22	1 225 777,63			
3555	455 667,27	1 225 745,75	455 667,27	1 225 745,75			
3551	455 678,05	1 225 734,65	455 678,05	1 225 734,65			

2. Сведения о частях границ уточняемого земельного участка с кадастровым номером

67:18:3830101:257

:

Обозначение части границ		Горизонтальное проложение (S), м	Описание прохождения части границ	Сведения о согласовании местоположения границ (согласовано/спорное)
от т.	до т.			
1	2	3	4	5
3551	3552	55,89	—	согласовано
3552	3553	27,35		
3553	3554	27,59		
3554	3555	32,26		
3555	3551	15,47		

3. Сведения о характеристиках уточняемого земельного участка с кадастровым номером

67:18:3830101:257

:

№ п/п	Наименование характеристики	Значение характеристики
1	2	3

1	2	3
1.	Адрес земельного участка	Российская Федерация, Смоленская область, муниципальный район Смоленский, сельское поселение Козинское, деревня Алтуховка, улица Цветочная, земельный участок 9
1.1.	Сведения о местоположении земельного участка (при отсутствии адреса) в структурированном в соответствии с федеральной информационной адресной системой виде	—
1.2.	Дополнительные сведения о местоположении земельного участка	—
2.	Площадь земельного участка \pm величина погрешности определения (вычисления) площади ($P \pm \Delta P$), м ²	$1\,499 \pm 14,00$
3.	Формула, примененная для вычисления предельной погрешности определения площади земельного участка, с подставленными значениями и итоговые (вычисленные) значения	$3,5*0,10*\sqrt{(1\,499,00)} = 14$
4.	Площадь земельного участка согласно сведениям Единого государственного реестра недвижимости (Ркад), м ²	1 499,00
5.	Оценка расхождения Р и Ркад ($P - P_{\text{кад}}$), м ²	0
6.	Предельный минимальный и максимальный размеры земельного участка ($P_{\text{мин}}$ и $P_{\text{макс}}$), м ²	— —
7.	Кадастровый или иной государственный учетный номер (инвентарный) здания, сооружения, объекта незавершенного строительства, расположенного на земельном участке	—
8.	Вид (виды) разрешенного использования	Для индивидуального жилищного строительства
8.1.	Дополнительные сведения об использовании земельного участка	—
9.	Сведения о земельных участках (землях общего пользования, территории общего пользования), посредством которых обеспечивается доступ	—
10.	Иные сведения	—
4. Пояснения к сведениям об уточняемом земельном участке с кадастровым номером		67:18:3830101:257 :
1.	—	

1. Сведения о характерных точках границ уточняемого земельного участка с кадастровым номером					67:18:3830101:258			:
Система координат					Зона №			
Обоз- начение харак- терных точек границ	Координаты, м				Метод определения координат	Формулы, примененные для расчета средней квадратической погрешности определения координат характерных точек границ (Mt), с подставленными в такие формулы значениями и итоговые (вычисленные) значения Mt, м	Описание закрепления точки	
	содержатся в Едином государственном реестре недвижимости		определены в результате выполнения комплексных кадастровых работ					
	X	Y	X	Y				
1	2	3	4	5	6	7	8	
3556	455 886,66	1 225 853,36	455 886,66	1 225 853,36	—	—	—	
3557	455 865,85	1 225 893,26	455 865,85	1 225 893,26				
3558	455 844,28	1 225 882,74	455 844,28	1 225 882,74				
3559	455 865,38	1 225 842,26	455 865,38	1 225 842,26				
3556	455 886,66	1 225 853,36	455 886,66	1 225 853,36				
2. Сведения о частях границ уточняемого земельного участка с кадастровым номером					67:18:3830101:258			:
Обозначение части границ		Горизонтальное проложение (S), м	Описание прохождения части границ		Сведения о согласовании местоположения границ (согласовано/спорное)			
от т.	до т.							
1	2	3	4		5			
3556	3557	45,00	—		согласовано			
3557	3558	24,00						
3558	3559	45,65						
3559	3556	24,00						
3. Сведения о характеристиках уточняемого земельного участка с кадастровым номером					67:18:3830101:258			:
№ п/п	Наименование характеристики			Значение характеристики				
1	2			3				
1.	Адрес земельного участка			Российская Федерация, Смоленская область, муниципальный район Смоленский, сельское поселение Козинское, деревня Алтуховка, улица Цветочная, земельный участок 23				
1.1.	Сведения о местоположении земельного участка (при отсутствии адреса) в структурированном в соответствии с федеральной информационной адресной системой виде			—				
1.2.	Дополнительные сведения о местоположении земельного участка			—				

1	2				3		
2.	Площадь земельного участка ± величина погрешности определения (вычисления) площади (P ± ΔP), м²				1 088 ± 12,00		
3.	Формула, примененная для вычисления предельной погрешности определения площади земельного участка, с подставленными значениями и итоговые (вычисленные) значения				3,5*0,10*√(1 088,00) = 12		
4.	Площадь земельного участка согласно сведениям Единого государственного реестра недвижимости (Ркад), м²				1 088,00		
5.	Оценка расхождения P и Ркад (P - Ркад), м²				0		
6.	Предельный минимальный и максимальный размеры земельного участка (Рмин и Рмакс), м²				— —		
7.	Кадастровый или иной государственный учетный номер (инвентарный) здания, сооружения, объекта незавершенного строительства, расположенного на земельном участке				—		
8.	Вид (виды) разрешенного использования				Для индивидуального жилищного строительства		
8.1.	Дополнительные сведения об использовании земельного участка				—		
9.	Сведения о земельных участках (землях общего пользования, территории общего пользования), посредством которых обеспечивается доступ				—		
10.	Иные сведения				—		
4. Пояснения к сведениям об уточняемом земельном участке с кадастровым номером					67:18:3830101:258 :		
1.	—						
1. Сведения о характерных точках границ уточняемого земельного участка с кадастровым номером					67:18:3830101:270 :		
Система координат					Зона №		
Обоз- начение харак- терных точек границ	Координаты, м				Метод определения координат	Формулы, примененные для расчета средней квадратической погрешности определения координат характерных точек границ (Mt), с подставленными в такие формулы значениями и итоговые (вычисленные) значения Mt, м	Описание закрепления точки
	содержатся в Едином государственном реестре недвижимости		определены в результате выполнения комплексных кадастровых работ				
	X	Y	X	Y			
1	2	3	4	5	6	7	8
3560	455 907,90	1 225 812,61	455 907,90	1 225 812,61	—	—	—

1	2	3	4	5	6	7	8
3563	455 889,19	1 225 848,50	455 889,19	1 225 848,50	—	—	—
3556	455 886,66	1 225 853,36	455 886,66	1 225 853,36			
3562	455 865,39	1 225 842,26	455 865,39	1 225 842,26			Закрепление отсутствует
3561	455 886,31	1 225 802,13	455 886,31	1 225 802,13			
3560	455 907,90	1 225 812,61	455 907,90	1 225 812,61			—

2. Сведения о частях границ уточняемого земельного участка с кадастровым номером
67:18:3830101:270
:

Обозначение части границ		Горизонтальное проложение (S), м	Описание прохождения части границ	Сведения о согласовании местоположения границ (согласовано/спорное)
от т.	до т.			
1	2	3	4	5
3560	3563	40,47	—	согласовано
3563	3556	5,48		
3556	3562	23,99		
3562	3561	45,26		
3561	3560	24,00		

3. Сведения о характеристиках уточняемого земельного участка с кадастровым номером
67:18:3830101:270
:

№ п/п	Наименование характеристики	Значение характеристики
1	2	3
1.	Адрес земельного участка	Российская Федерация, Смоленская область, муниципальный район Смоленский, сельское поселение Козинское, деревня Алтуховка, улица Цветочная, земельный участок 39
1.1.	Сведения о местоположении земельного участка (при отсутствии адреса) в структурированном в соответствии с федеральной информационной адресной системой виде	—
1.2.	Дополнительные сведения о местоположении земельного участка	—
2.	Площадь земельного участка ± величина погрешности определения (вычисления) площади (Р ± ΔР), м²	1 094 ± 12,00
3.	Формула, примененная для вычисления предельной погрешности определения площади земельного участка, с подставленными значениями и итоговые (вычисленные) значения	3,5*0,10*√(1 094,00) = 12
4.	Площадь земельного участка согласно сведениям Единого государственного реестра недвижимости (Ркад), м²	1 094,00
5.	Оценка расхождения Р и Ркад (Р - Ркад), м²	0

1	2				3		
6.	Предельный минимальный и максимальный размеры земельного участка (Рмин и Рмакс), м²				— —		
7.	Кадастровый или иной государственный учетный номер (инвентарный) здания, сооружения, объекта незавершенного строительства, расположенного на земельном участке				—		
8.	Вид (виды) разрешенного использования				Для индивидуального жилищного строительства		
8.1.	Дополнительные сведения об использовании земельного участка				—		
9.	Сведения о земельных участках (землях общего пользования, территории общего пользования), посредством которых обеспечивается доступ				—		
10.	Иные сведения				—		
4. Пояснения к сведениям об уточняемом земельном участке с кадастровым номером					67:18:3830101:270 :		
1.	—						
1. Сведения о характерных точках границ уточняемого земельного участка с кадастровым номером					67:18:3830101:271 :		
Система координат					Зона №		
Обозначение характерных точек границ	Координаты, м				Метод определения координат	Формулы, примененные для расчета средней квадратической погрешности определения координат характерных точек границ (Mt), с подставленными в такие формулы значениями и итоговые (вычисленные) значения Mt, м	Описание закрепления точки
	содержатся в Едином государственном реестре недвижимости		определены в результате выполнения комплексных кадастровых работ				
	X	Y	X	Y			
1	2	3	4	5	6	7	8
3564	455 864,72	1 225 791,64	455 864,72	1 225 791,64	—	—	Закрепление отсутствует
3568	455 843,79	1 225 831,79	455 843,79	1 225 831,79			—
3567	455 822,20	1 225 821,30	455 822,20	1 225 821,30			—
3566	455 824,50	1 225 816,88	455 824,50	1 225 816,88			Закрепление отсутствует
3565	455 843,12	1 225 781,16	455 843,12	1 225 781,16			
3564	455 864,72	1 225 791,64	455 864,72	1 225 791,64			
2. Сведения о частях границ уточняемого земельного участка с кадастровым номером					67:18:3830101:271 :		
Обозначение части границ		Горизонтальное проложение (S), м	Описание прохождения части границ		Сведения о согласовании местоположения границ (согласовано/спорное)		
от т.	до т.						

1	2	3	4	5
3564	3568	45,28	—	согласовано
3568	3567	24,00		
3567	3566	4,98		
3566	3565	40,28		
3565	3564	24,01		

3. Сведения о характеристиках уточняемого земельного участка с кадастровым номером 67:18:3830101:271 :

№ п/п	Наименование характеристики	Значение характеристики
1	2	3
1.	Адрес земельного участка	Российская Федерация, Смоленская обл, Смоленский район, Козинское сельское поселение, д. Алтуховка
1.1.	Сведения о местоположении земельного участка (при отсутствии адреса) в структурированном в соответствии с федеральной информационной адресной системой виде	—
1.2.	Дополнительные сведения о местоположении земельного участка	—
2.	Площадь земельного участка \pm величина погрешности определения (вычисления) площади ($P \pm \Delta P$), м ²	$1\,086 \pm 12,00$
3.	Формула, примененная для вычисления предельной погрешности определения площади земельного участка, с подставленными значениями и итоговые (вычисленные) значения	$3,5*0,10*\sqrt{(1\,086,00)} = 12$
4.	Площадь земельного участка согласно сведениям Единого государственного реестра недвижимости (Ркад), м ²	1 086,00
5.	Оценка расхождения Р и Ркад ($P - P_{кад}$), м ²	0
6.	Предельный минимальный и максимальный размеры земельного участка ($P_{мин}$ и $P_{макс}$), м ²	— —
7.	Кадастровый или иной государственный учетный номер (инвентарный) здания, сооружения, объекта незавершенного строительства, расположенного на земельном участке	—
8.	Вид (виды) разрешенного использования	Для индивидуального жилищного строительства
8.1.	Дополнительные сведения об использовании земельного участка	—
9.	Сведения о земельных участках (землях общего пользования, территории общего пользования), посредством которых обеспечивается доступ	—
10.	Иные сведения	—

4. Пояснения к сведениям об уточняемом земельном участке с кадастровым номером67:18:3830101:271:

1.

1. Сведения о характерных точках границ уточняемого земельного участка с кадастровым номером67:18:3830101:272:

Система координатЗона №

Обоз- начение харак- терных точек границ	Координаты, м				Метод определения координат	Формулы, примененные для расчета средней квадратической погрешности определения координат характерных точек границ (Mt), с подставленными в такие формулы значениями и итоговые (вычисленные) значения Mt, м	Описание закрепления точки
	содержатся в Едином государственном реестре недвижимости		определены в результате выполнения комплексных кадастровых работ				
	X	Y	X	Y			
1	2	3	4	5	6	7	8
1	455 753,56	1 226 345,25	455 753,56	1 226 345,25	—	—	—
6	455 750,60	1 226 351,81	455 750,60	1 226 351,81		0,10	столб забора
5	455 730,49	1 226 396,32	455 730,49	1 226 396,32			
7	455 730,11	1 226 397,15	455 730,11	1 226 397,15		—	—
6	455 727,69	1 226 402,52	455 727,69	1 226 402,52			
5	455 722,81	1 226 400,29	455 722,81	1 226 400,29			
4	455 719,63	1 226 334,31	455 719,63	1 226 334,31			
3	455 724,12	1 226 328,12	455 724,12	1 226 328,12			
2	455 727,59	1 226 330,14	455 727,59	1 226 330,14			
1	455 753,56	1 226 345,25	455 753,56	1 226 345,25			

2. Сведения о частях границ уточняемого земельного участка с кадастровым номером67:18:3830101:272:

Обозначение части границ		Горизонтальное проложение (S), м	Описание прохождения части границ	Сведения о согласовании местоположения границ (согласовано/спорное)
от т.	до т.			
1	2	3	4	5
1	6	7,20	—	согласовано
6	5	48,84		
5	7	0,91		
7	6	5,89		
6	5	5,37		
5	4	66,06		
4	3	7,65		

1	2	3	4	5
3	2	4,02	—	согласовано
2	1	30,05		

3. Сведения о характеристиках уточняемого земельного участка с кадастровым номером 67:18:3830101:272 :

№ п/п	Наименование характеристики	Значение характеристики
1	2	3
1.	Адрес земельного участка	Российская Федерация, Смоленская область, муниципальный район Смоленский, сельское поселение Козинское, деревня Алтуховка, земельный участок 22А
1.1.	Сведения о местоположении земельного участка (при отсутствии адреса) в структурированном в соответствии с федеральной информационной адресной системой виде	—
1.2.	Дополнительные сведения о местоположении земельного участка	—
2.	Площадь земельного участка ± величина погрешности определения (вычисления) площади ($P \pm \Delta P$), м²	$1\,400 \pm 13,00$
3.	Формула, примененная для вычисления предельной погрешности определения площади земельного участка, с подставленными значениями и итоговые (вычисленные) значения	$3,5*0,10*\sqrt{(1\,400,00)} = 13$
4.	Площадь земельного участка согласно сведениям Единого государственного реестра недвижимости (Ркад), м²	1 400,00
5.	Оценка расхождения Р и Ркад ($P - P_{кад}$), м²	0
6.	Предельный минимальный и максимальный размеры земельного участка ($P_{мин}$ и $P_{макс}$), м²	— —
7.	Кадастровый или иной государственный учетный номер (инвентарный) здания, сооружения, объекта незавершенного строительства, расположенного на земельном участке	—
8.	Вид (виды) разрешенного использования	Для индивидуального жилищного строительства
8.1.	Дополнительные сведения об использовании земельного участка	—
9.	Сведения о земельных участках (землях общего пользования, территории общего пользования), посредством которых обеспечивается доступ	—
10.	Иные сведения	—

4. Пояснения к сведениям об уточняемом земельном участке с кадастровым номером 67:18:3830101:272 :

1.	—
----	---

1. Сведения о характерных точках границ уточняемого земельного участка с кадастровым номером67:18:3830101:274:

Система координатЗона №

Обоз- начение харак- терных точек границ	Координаты, м				Метод определения координат	Формулы, примененные для расчета средней квадратической погрешности определения координат характерных точек границ (Mt), с подставленными в такие формулы значениями и итоговые (вычисленные) значения Mt, м	Описание закрепления точки
	содержатся в Едином государственном реестре недвижимости		определены в результате выполнения комплексных кадастровых работ				
	X	Y	X	Y			
1	2	3	4	5	6	7	8
3570	455 720,82	1 225 858,90	455 720,82	1 225 858,90	—	—	—
3571	455 707,52	1 225 883,05	455 707,52	1 225 883,05			Закрепление отсутствует
3572	455 703,04	1 225 891,15	455 703,04	1 225 891,15			—
3573	455 676,99	1 225 866,19	455 676,99	1 225 866,19			
3574	455 693,08	1 225 836,98	455 693,08	1 225 836,98			
3570	455 720,82	1 225 858,90	455 720,82	1 225 858,90			

2. Сведения о частях границ уточняемого земельного участка с кадастровым номером67:18:3830101:274:

Обозначение части границ		Горизонтальное проложение (S), м	Описание прохождения части границ	Сведения о согласовании местоположения границ (согласовано/спорное)
от т.	до т.			
1	2	3	4	5
3570	3571	27,57	—	согласовано
3571	3572	9,26		
3572	3573	36,08		
3573	3574	33,35		
3574	3570	35,36		

3. Сведения о характеристиках уточняемого земельного участка с кадастровым номером67:18:3830101:274:

№ п/п	Наименование характеристики	Значение характеристики
1	2	3

1	2	3
1.	Адрес земельного участка	—
1.1.	Сведения о местоположении земельного участка (при отсутствии адреса) в структурированном в соответствии с федеральной информационной адресной системой виде	Российская Федерация, Смоленская область, Смоленский р-н, Козинское с/п, Алтуховка д
1.2.	Дополнительные сведения о местоположении земельного участка	—
2.	Площадь земельного участка \pm величина погрешности определения (вычисления) площади ($P \pm \Delta P$), м ²	1 224 \pm 12,00
3.	Формула, примененная для вычисления предельной погрешности определения площади земельного участка, с подставленными значениями и итоговые (вычисленные) значения	$3,5 \cdot 0,10 \cdot \sqrt{(1\,224,00)} = 12$
4.	Площадь земельного участка согласно сведениям Единого государственного реестра недвижимости (Ркад), м ²	1 224,00
5.	Оценка расхождения Р и Ркад ($P - P_{\text{кад}}$), м ²	0
6.	Предельный минимальный и максимальный размеры земельного участка ($P_{\text{мин}}$ и $P_{\text{макс}}$), м ²	— —
7.	Кадастровый или иной государственный учетный номер (инвентарный) здания, сооружения, объекта незавершенного строительства, расположенного на земельном участке	—
8.	Вид (виды) разрешенного использования	для индивидуального жилищного строительства
8.1.	Дополнительные сведения об использовании земельного участка	—
9.	Сведения о земельных участках (землях общего пользования, территории общего пользования), посредством которых обеспечивается доступ	—
10.	Иные сведения	—
4. Пояснения к сведениям об уточняемом земельном участке с кадастровым номером		67:18:3830101:274 :
1.	—	

1. Сведения о характерных точках границ уточняемого земельного участка с кадастровым номером67:18:3830101:275:

Система координатЗона №

Обоз- начение харак- терных точек границ	Координаты, м				Метод определения координат	Формулы, примененные для расчета средней квадратической погрешности определения координат характерных точек границ (Mt), с подставленными в такие формулы значениями и итоговые (вычисленные) значения Mt, м	Описание закрепления точки
	содержатся в Едином государственном реестре недвижимости		определены в результате выполнения комплексных кадастровых работ				
	X	Y	X	Y			
1	2	3	4	5	6	7	8
3575	455 934,12	1 225 814,22	455 934,12	1 225 814,22	—	—	—
3579	455 926,38	1 225 829,10	455 926,38	1 225 829,10			Закрепление отсутствует
3578	455 915,39	1 225 850,15	455 915,39	1 225 850,15			
3577	455 910,78	1 225 858,98	455 910,78	1 225 858,98			
3563	455 889,19	1 225 848,50	455 889,19	1 225 848,50			—
3560	455 907,90	1 225 812,61	455 907,90	1 225 812,61			
3576	455 912,53	1 225 803,75	455 912,53	1 225 803,75			
3575	455 934,12	1 225 814,22	455 934,12	1 225 814,22			

2. Сведения о частях границ уточняемого земельного участка с кадастровым номером67:18:3830101:275:

Обозначение части границ		Горизонтальное проложение (S), м	Описание прохождения части границ	Сведения о согласовании местоположения границ (согласовано/спорное)
от т.	до т.			
1	2	3	4	5
3575	3579	16,77	—	согласовано
3579	3578	23,75		
3578	3577	9,96		
3577	3563	24,00		
3563	3560	40,47		
3560	3576	10,00		
3576	3575	23,99		

3. Сведения о характеристиках уточняемого земельного участка с кадастровым номером67:18:3830101:275:

№ п/п	Наименование характеристики	Значение характеристики
1	2	3

1	2	3
1.	Адрес земельного участка	—
1.1.	Сведения о местоположении земельного участка (при отсутствии адреса) в структурированном в соответствии с федеральной информационной адресной системой виде	214510, Российская Федерация, Смоленская область, Смоленский р-н, Козинское с/п, Алтуховка д
1.2.	Дополнительные сведения о местоположении земельного участка	—
2.	Площадь земельного участка \pm величина погрешности определения (вычисления) площади ($P \pm \Delta P$), м ²	1 211 \pm 12,00
3.	Формула, примененная для вычисления предельной погрешности определения площади земельного участка, с подставленными значениями и итоговые (вычисленные) значения	$3,5 \cdot 0,10 \cdot \sqrt{(1\,211,00)} = 12$
4.	Площадь земельного участка согласно сведениям Единого государственного реестра недвижимости (Ркад), м ²	1 211,00
5.	Оценка расхождения Р и Ркад ($P - P_{\text{кад}}$), м ²	0
6.	Предельный минимальный и максимальный размеры земельного участка (Рмин и Рмакс), м ²	— —
7.	Кадастровый или иной государственный учетный номер (инвентарный) здания, сооружения, объекта незавершенного строительства, расположенного на земельном участке	—
8.	Вид (виды) разрешенного использования	для индивидуального жилищного строительства
8.1.	Дополнительные сведения об использовании земельного участка	—
9.	Сведения о земельных участках (землях общего пользования, территории общего пользования), посредством которых обеспечивается доступ	—
10.	Иные сведения	—
4. Пояснения к сведениям об уточняемом земельном участке с кадастровым номером		67:18:3830101:275 :
1.	—	

1. Сведения о характерных точках границ уточняемого земельного участка с кадастровым номером

67:18:3830101:276

:

Система координат

—

Зона №

—

Обоз- начение харак- терных точек границ	Координаты, м				Метод определения координат	Формулы, примененные для расчета средней квадратической погрешности определения координат характерных точек границ (Mt), с подставленными в такие формулы значениями и итоговые (вычисленные) значения Mt, м	Описание закрепления точки
	содержатся в Едином государственном реестре недвижимости		определены в результате выполнения комплексных кадастровых работ				
	X	Y	X	Y			
1	2	3	4	5	6	7	8
н 1	456 036,89	1 225 997,55	456 036,89	1 225 997,55	—	0,17	—
2938	456 045,72	1 226 015,53	456 045,72	1 226 015,53		0,30	
2937	455 963,25	1 226 051,66	455 963,25	1 226 051,66			
3	455 943,60	1 226 033,57	455 943,60	1 226 033,57		0,00	Закрепление отсутствует
4	455 971,50	1 226 023,64	455 971,50	1 226 023,64			
5	456 031,12	1 226 000,17	456 031,12	1 226 000,17			
н 1	456 036,89	1 225 997,55	456 036,89	1 225 997,55		0,17	—

2. Сведения о частях границ уточняемого земельного участка с кадастровым номером

67:18:3830101:276

:

Обозначение части границ		Горизонтальное проложение (S), м	Описание прохождения части границ	Сведения о согласовании местоположения границ (согласовано/спорное)
от т.	до т.			
1	2	3	4	5
н 1	2938	20,03	—	согласовано
2938	2937	90,04		
2937	3	26,71		
3	4	29,61		
4	5	64,07		
5	н 1	6,34		

3. Сведения о характеристиках уточняемого земельного участка с кадастровым номером

67:18:3830101:276

:

№ п/п	Наименование характеристики	Значение характеристики
1	2	3

1	2	3
1.	Адрес земельного участка	—
1.1.	Сведения о местоположении земельного участка (при отсутствии адреса) в структурированном в соответствии с федеральной информационной адресной системой виде	Российская Федерация, Смоленская область, Смоленский р-н, Козинское с/п, Алтуховка д
1.2.	Дополнительные сведения о местоположении земельного участка	—
2.	Площадь земельного участка \pm величина погрешности определения (вычисления) площади ($P \pm \Delta P$), м ²	$2\,049 \pm 16,00$
3.	Формула, примененная для вычисления предельной погрешности определения площади земельного участка, с подставленными значениями и итоговые (вычисленные) значения	$3,5*0,10*\sqrt{(2\,049,00)} = 16$
4.	Площадь земельного участка согласно сведениям Единого государственного реестра недвижимости (Ркад), м ²	2 049,00
5.	Оценка расхождения Р и Ркад ($P - P_{\text{кад}}$), м ²	0
6.	Предельный минимальный и максимальный размеры земельного участка ($P_{\text{мин}}$ и $P_{\text{макс}}$), м ²	— —
7.	Кадастровый или иной государственный учетный номер (инвентарный) здания, сооружения, объекта незавершенного строительства, расположенного на земельном участке	—
8.	Вид (виды) разрешенного использования	Для ведения личного подсобного хозяйства
8.1.	Дополнительные сведения об использовании земельного участка	—
9.	Сведения о земельных участках (землях общего пользования, территории общего пользования), посредством которых обеспечивается доступ	—
10.	Иные сведения	—
4. Пояснения к сведениям об уточняемом земельном участке с кадастровым номером		67:18:3830101:276 :
1.	—	

1. Сведения о характерных точках границ уточняемого земельного участка с кадастровым номером

67:18:3830101:277

:

Система координат

—

Зона №

—

Обоз- начение харак- терных точек границ	Координаты, м				Метод определения координат	Формулы, примененные для расчета средней квадратической погрешности определения координат характерных точек границ (Mt), с подставленными в такие формулы значениями и итоговые (вычисленные) значения Mt, м	Описание закрепления точки
	содержатся в Едином государственном реестре недвижимости		определены в результате выполнения комплексных кадастровых работ				
	X	Y	X	Y			
1	2	3	4	5	6	7	8
3566	455 824,50	1 225 816,88	455 824,50	1 225 816,88	—	—	Закрепление отсутствует
3567	455 822,20	1 225 821,30	455 822,20	1 225 821,30			—
3583	455 801,14	1 225 861,69	455 801,14	1 225 861,69			Закрепление отсутствует
3582	455 779,57	1 225 851,17	455 779,57	1 225 851,17			
3581	455 802,93	1 225 806,37	455 802,93	1 225 806,37			
3566	455 824,50	1 225 816,88	455 824,50	1 225 816,88			

2. Сведения о частях границ уточняемого земельного участка с кадастровым номером

67:18:3830101:277

:

Обозначение части границ		Горизонтальное проложение (S), м	Описание прохождения части границ	Сведения о согласовании местоположения границ (согласовано/спорное)
от т.	до т.			
1	2	3	4	5
3566	3567	4,98	—	согласовано
3567	3583	45,55		
3583	3582	24,00		
3582	3581	50,52		
3581	3566	23,99		

3. Сведения о характеристиках уточняемого земельного участка с кадастровым номером

67:18:3830101:277

:

№ п/п	Наименование характеристики	Значение характеристики
1	2	3

1	2	3
1.	Адрес земельного участка	—
1.1.	Сведения о местоположении земельного участка (при отсутствии адреса) в структурированном в соответствии с федеральной информационной адресной системой виде	214510, Российская Федерация, Смоленская область, Смоленский р-н, Козинское с/с, Алтуховка д
1.2.	Дополнительные сведения о местоположении земельного участка	—
2.	Площадь земельного участка \pm величина погрешности определения (вычисления) площади ($P \pm \Delta P$), м ²	1 212 \pm 12,00
3.	Формула, примененная для вычисления предельной погрешности определения площади земельного участка, с подставленными значениями и итоговые (вычисленные) значения	$3,5 \cdot 0,10 \cdot \sqrt{(1\ 212,00)} = 12$
4.	Площадь земельного участка согласно сведениям Единого государственного реестра недвижимости (Ркад), м ²	1 212,00
5.	Оценка расхождения Р и Ркад ($P - P_{кад}$), м ²	0
6.	Предельный минимальный и максимальный размеры земельного участка (Рмин и Рмакс), м ²	— —
7.	Кадастровый или иной государственный учетный номер (инвентарный) здания, сооружения, объекта незавершенного строительства, расположенного на земельном участке	—
8.	Вид (виды) разрешенного использования	для индивидуального жилищного строительства
8.1.	Дополнительные сведения об использовании земельного участка	—
9.	Сведения о земельных участках (землях общего пользования, территории общего пользования), посредством которых обеспечивается доступ	—
10.	Иные сведения	—
4. Пояснения к сведениям об уточняемом земельном участке с кадастровым номером		67:18:3830101:277 :
1.	—	

1. Сведения о характерных точках границ уточняемого земельного участка с кадастровым номером67:18:3830101:284:

Система координатЗона №

Обоз- начение харак- терных точек границ	Координаты, м				Метод определения координат	Формулы, примененные для расчета средней квадратической погрешности определения координат характерных точек границ (Mt), с подставленными в такие формулы значениями и итоговые (вычисленные) значения Mt, м	Описание закрепления точки
	содержатся в Едином государственном реестре недвижимости		определены в результате выполнения комплексных кадастровых работ				
	X	Y	X	Y			
1	2	3	4	5	6	7	8
3565	455 843,12	1 225 781,16	455 843,12	1 225 781,16	—	—	Закрепление отсутствует
3566	455 824,50	1 225 816,88	455 824,50	1 225 816,88			
3581	455 802,93	1 225 806,37	455 802,93	1 225 806,37			
4	455 805,31	1 225 797,81	455 805,31	1 225 797,81		0,10	
н 5	455 803,67	1 225 797,55	455 803,67	1 225 797,55		0,30	
н 6	455 811,28	1 225 769,14	455 811,28	1 225 769,14		—	
3565	455 843,12	1 225 781,16	455 843,12	1 225 781,16		—	

2. Сведения о частях границ уточняемого земельного участка с кадастровым номером67:18:3830101:284:

Обозначение части границ		Горизонтальное проложение (S), м	Описание прохождения части границ	Сведения о согласовании местоположения границ (согласовано/спорное)
от т.	до т.			
1	2	3	4	5
3565	3566	40,28	—	согласовано
3566	3581	23,99		
3581	4	8,88		
4	н 5	1,66		
н 5	н 6	29,41		
н 6	3565	34,03		

3. Сведения о характеристиках уточняемого земельного участка с кадастровым номером67:18:3830101:284:

№ п/п	Наименование характеристики	Значение характеристики
1	2	3

1	2	3
1.	Адрес земельного участка	—
1.1.	Сведения о местоположении земельного участка (при отсутствии адреса) в структурированном в соответствии с федеральной информационной адресной системой виде	214510, Российская Федерация, Смоленская область, Смоленский р-н, Козинское с/п, Алтуховка д
1.2.	Дополнительные сведения о местоположении земельного участка	—
2.	Площадь земельного участка \pm величина погрешности определения (вычисления) площади ($P \pm \Delta P$), м ²	1 142 \pm 12,00
3.	Формула, примененная для вычисления предельной погрешности определения площади земельного участка, с подставленными значениями и итоговые (вычисленные) значения	$3,5 \cdot 0,10 \cdot \sqrt{(1\,142,00)} = 12$
4.	Площадь земельного участка согласно сведениям Единого государственного реестра недвижимости (Ркад), м ²	1 142,00
5.	Оценка расхождения Р и Ркад ($P - P_{\text{кад}}$), м ²	0
6.	Предельный минимальный и максимальный размеры земельного участка ($P_{\text{мин}}$ и $P_{\text{макс}}$), м ²	— —
7.	Кадастровый или иной государственный учетный номер (инвентарный) здания, сооружения, объекта незавершенного строительства, расположенного на земельном участке	—
8.	Вид (виды) разрешенного использования	для индивидуального жилищного строительства
8.1.	Дополнительные сведения об использовании земельного участка	—
9.	Сведения о земельных участках (землях общего пользования, территории общего пользования), посредством которых обеспечивается доступ	—
10.	Иные сведения	—
4. Пояснения к сведениям об уточняемом земельном участке с кадастровым номером		67:18:3830101:284 :
1.	—	

1. Сведения о характерных точках границ уточняемого земельного участка с кадастровым номером67:18:3830101:285:

Система координатЗона №

Обоз- начение харак- терных точек границ	Координаты, м				Метод определения координат	Формулы, примененные для расчета средней квадратической погрешности определения координат характерных точек границ (Mt), с подставленными в такие формулы значениями и итоговые (вычисленные) значения Mt, м	Описание закрепления точки
	содержатся в Едином государственном реестре недвижимости		определены в результате выполнения комплексных кадастровых работ				
	X	Y	X	Y			
1	2	3	4	5	6	7	8
1	455 836,62	1 226 326,42	455 836,62	1 226 326,42	—	—	—
2983	455 835,60	1 226 328,56	455 835,60	1 226 328,56		0,30	
2984	455 809,52	1 226 375,56	455 809,52	1 226 375,56			
4	455 805,01	1 226 383,83	455 805,01	1 226 383,83			
5	455 786,74	1 226 366,52	455 786,74	1 226 366,52			
6	455 815,32	1 226 315,52	455 815,32	1 226 315,52			
7	455 817,60	1 226 316,62	455 817,60	1 226 316,62			
8	455 833,35	1 226 324,76	455 833,35	1 226 324,76			
1	455 836,62	1 226 326,42	455 836,62	1 226 326,42			

2. Сведения о частях границ уточняемого земельного участка с кадастровым номером67:18:3830101:285:

Обозначение части границ		Горизонтальное проложение (S), м	Описание прохождения части границ	Сведения о согласовании местоположения границ (согласовано/спорное)
от т.	до т.			
1	2	3	4	5
1	2983	2,37	—	согласовано
2983	2984	53,75		
2984	4	9,42		
4	5	25,17		
5	6	58,46		
6	7	2,53		
7	8	17,73		
8	1	3,67		

3. Сведения о характеристиках уточняемого земельного участка с кадастровым номером67:18:3830101:285:

№ п/п	Наименование характеристики	Значение характеристики
-------	-----------------------------	-------------------------

1	2	3
1.	Адрес земельного участка	—
1.1.	Сведения о местоположении земельного участка (при отсутствии адреса) в структурированном в соответствии с федеральной информационной адресной системой виде	214510, Российская Федерация, Смоленская область, Смоленский р-н, Алтуховка д
1.2.	Дополнительные сведения о местоположении земельного участка	—
2.	Площадь земельного участка \pm величина погрешности определения (вычисления) площади ($P \pm \Delta P$), м ²	$1\,500 \pm 14,00$
3.	Формула, примененная для вычисления предельной погрешности определения площади земельного участка, с подставленными значениями и итоговые (вычисленные) значения	$3,5*0,10*\sqrt{(1\,500,00)} = 14$
4.	Площадь земельного участка согласно сведениям Единого государственного реестра недвижимости (Ркад), м ²	1 500,00
5.	Оценка расхождения Р и Ркад ($P - P_{кад}$), м ²	0
6.	Предельный минимальный и максимальный размеры земельного участка ($P_{мин}$ и $P_{макс}$), м ²	— —
7.	Кадастровый или иной государственный учетный номер (инвентарный) здания, сооружения, объекта незавершенного строительства, расположенного на земельном участке	—
8.	Вид (виды) разрешенного использования	Для индивидуального жилищного строительства
8.1.	Дополнительные сведения об использовании земельного участка	—
9.	Сведения о земельных участках (землях общего пользования, территории общего пользования), посредством которых обеспечивается доступ	—
10.	Иные сведения	—
4. Пояснения к сведениям об уточняемом земельном участке с кадастровым номером		67:18:3830101:285 :
1.	—	

1. Сведения о характерных точках границ уточняемого земельного участка с кадастровым номером					67:18:3830101:286			:
Система координат					Зона №			
Обозначение характерных точек границ	Координаты, м				Метод определения координат	Формулы, примененные для расчета средней квадратической погрешности определения координат характерных точек границ (Mt), с подставленными в такие формулы значениями и итоговые (вычисленные) значения Mt, м	Описание закрепления точки	
	содержатся в Едином государственном реестре недвижимости		определены в результате выполнения комплексных кадастровых работ					
	X	Y	X	Y				
1	2	3	4	5	6	7	8	
6	455 815,32	1 226 315,52	455 815,32	1 226 315,52	—	—	—	
5	455 786,74	1 226 366,52	455 786,74	1 226 366,52				
3	455 767,05	1 226 339,31	455 767,05	1 226 339,31				
4	455 790,14	1 226 302,70	455 790,14	1 226 302,70				
6	455 815,32	1 226 315,52	455 815,32	1 226 315,52				
2. Сведения о частях границ уточняемого земельного участка с кадастровым номером					67:18:3830101:286			:
Обозначение части границ		Горизонтальное проложение (S), м	Описание прохождения части границ		Сведения о согласовании местоположения границ (согласовано/спорное)			
от т.	до т.							
1	2	3	4		5			
6	5	58,46	—		согласовано			
5	3	33,59						
3	4	43,28						
4	6	28,26						
3. Сведения о характеристиках уточняемого земельного участка с кадастровым номером					67:18:3830101:286			:
№ п/п	Наименование характеристики				Значение характеристики			
1	2				3			
1.	Адрес земельного участка				—			
1.1.	Сведения о местоположении земельного участка (при отсутствии адреса) в структурированном в соответствии с федеральной информационной адресной системой виде				214510, Российская Федерация, Смоленская область, Смоленский р-н, Алтуховка д			
1.2.	Дополнительные сведения о местоположении земельного участка				—			

1	2				3		
2.	Площадь земельного участка ± величина погрешности определения (вычисления) площади (P ± ΔP), м²				1 500 ± 14,00		
3.	Формула, примененная для вычисления предельной погрешности определения площади земельного участка, с подставленными значениями и итоговые (вычисленные) значения				3,5*0,10*√(1 500,00) = 14		
4.	Площадь земельного участка согласно сведениям Единого государственного реестра недвижимости (Ркад), м²				1 500,00		
5.	Оценка расхождения P и Ркад (P - Ркад), м²				0		
6.	Предельный минимальный и максимальный размеры земельного участка (Рмин и Рмакс), м²				— —		
7.	Кадастровый или иной государственный учетный номер (инвентарный) здания, сооружения, объекта незавершенного строительства, расположенного на земельном участке				—		
8.	Вид (виды) разрешенного использования				Для индивидуального жилищного строительства		
8.1.	Дополнительные сведения об использовании земельного участка				—		
9.	Сведения о земельных участках (землях общего пользования, территории общего пользования), посредством которых обеспечивается доступ				—		
10.	Иные сведения				—		
4. Пояснения к сведениям об уточняемом земельном участке с кадастровым номером					67:18:3830101:286 :		
1.	—						
1. Сведения о характерных точках границ уточняемого земельного участка с кадастровым номером					67:18:3830101:287 :		
Система координат					Зона №		
Обоз- начение харак- терных точек границ	Координаты, м				Метод определения координат	Формулы, примененные для расчета средней квадратической погрешности определения координат характерных точек границ (Mt), с подставленными в такие формулы значениями и итоговые (вычисленные) значения Mt, м	Описание закрепления точки
	содержатся в Едином государственном реестре недвижимости		определены в результате выполнения комплексных кадастровых работ				
	X	Y	X	Y			
1	2	3	4	5	6	7	8
3585	455 662,87	1 225 935,16	455 662,87	1 225 935,16	—	—	—

1	2	3	4	5	6	7	8
3589	455 653,50	1 225 952,92	455 653,50	1 225 952,92	—	—	—
3588	455 639,35	1 225 979,71	455 639,35	1 225 979,71			Закрепление отсутствует
3587	455 616,80	1 225 968,90	455 616,80	1 225 968,90			
3586	455 640,36	1 225 924,72	455 640,36	1 225 924,72			
3585	455 662,87	1 225 935,16	455 662,87	1 225 935,16			—

2. Сведения о частях границ уточняемого земельного участка с кадастровым номером 67:18:3830101:287 :

Обозначение части границ		Горизонтальное проложение (S), м	Описание прохождения части границ	Сведения о согласовании местоположения границ (согласовано/спорное)
от т.	до т.			
1	2	3	4	5
3585	3589	20,08	—	согласовано
3589	3588	30,30		
3588	3587	25,01		
3587	3586	50,07		
3586	3585	24,81		

3. Сведения о характеристиках уточняемого земельного участка с кадастровым номером 67:18:3830101:287 :

№ п/п	Наименование характеристики	Значение характеристики
1	2	3
1.	Адрес земельного участка	—
1.1.	Сведения о местоположении земельного участка (при отсутствии адреса) в структурированном в соответствии с федеральной информационной адресной системой виде	214510, Российская Федерация, Смоленская область, Смоленский р-н, Алтуховка д
1.2.	Дополнительные сведения о местоположении земельного участка	—
2.	Площадь земельного участка \pm величина погрешности определения (вычисления) площади ($P \pm \Delta P$), м ²	$1\,250 \pm 12,00$
3.	Формула, примененная для вычисления предельной погрешности определения площади земельного участка, с подставленными значениями и итоговые (вычисленные) значения	$3,5*0,10*\sqrt{(1\,250,00)} = 12$
4.	Площадь земельного участка согласно сведениям Единого государственного реестра недвижимости (Ркад), м ²	1 250,00
5.	Оценка расхождения Р и Ркад ($P - P_{кад}$), м ²	0
6.	Предельный минимальный и максимальный размеры земельного участка ($P_{мин}$ и $P_{макс}$), м ²	— —

1	2				3		
7.	Кадастровый или иной государственный учетный номер (инвентарный) здания, сооружения, объекта незавершенного строительства, расположенного на земельном участке				—		
8.	Вид (виды) разрешенного использования				Для ведения личного подсобного хозяйства		
8.1.	Дополнительные сведения об использовании земельного участка				—		
9.	Сведения о земельных участках (землях общего пользования, территории общего пользования), посредством которых обеспечивается доступ				—		
10.	Иные сведения				—		
4. Пояснения к сведениям об уточняемом земельном участке с кадастровым номером					67:18:3830101:287		
1.					—		
1. Сведения о характерных точках границ уточняемого земельного участка с кадастровым номером					67:18:3830101:288		
Система координат					Зона №		
Обоз- начение харак- терных точек границ	Координаты, м				Метод определения координат	Формулы, примененные для расчета средней квадратической погрешности определения координат характерных точек границ (Mt), с подставленными в такие формулы значениями и итоговые (вычисленные) значения Mt, м	Описание закрепления точки
	содержатся в Едином государственном реестре недвижимости		определены в результате выполнения комплексных кадастровых работ				
	X	Y	X	Y			
1	2	3	4	5	6	7	8
3586	455 640,36	1 225 924,72	455 640,36	1 225 924,72	—	—	Закрепление отсутствует
3587	455 616,80	1 225 968,90	455 616,80	1 225 968,90			
н 5	455 594,29	1 225 958,34	455 594,29	1 225 958,34		0,17	
1	455 617,52	1 225 914,11	455 617,52	1 225 914,11		0,30	
3586	455 640,36	1 225 924,72	455 640,36	1 225 924,72		—	
2. Сведения о частях границ уточняемого земельного участка с кадастровым номером					67:18:3830101:288		
Обозначение части границ		Горизонтальное проложение (S), м	Описание прохождения части границ		Сведения о согласовании местоположения границ (согласовано/спорное)		
от т.	до т.						
1	2	3	4		5		
3586	3587	50,07	—		согласовано		
3587	н 5	24,86					

1	2	3	4	5
н 5	1	49,96	—	согласовано
1	3586	25,18		
3. Сведения о характеристиках уточняемого земельного участка с кадастровым номером				67:18:3830101:288 :
№ п/п	Наименование характеристики		Значение характеристики	
1	2		3	
1.	Адрес земельного участка		Российская Федерация, Смоленская область, муниципальный район Смоленский, сельское поселение Козинское, деревня Алтуховка, улица Цветочная, земельный участок 10	
1.1.	Сведения о местоположении земельного участка (при отсутствии адреса) в структурированном в соответствии с федеральной информационной адресной системой виде		—	
1.2.	Дополнительные сведения о местоположении земельного участка		—	
2.	Площадь земельного участка ± величина погрешности определения (вычисления) площади (Р ± ΔР), м²		1 250 ± 12,00	
3.	Формула, примененная для вычисления предельной погрешности определения площади земельного участка, с подставленными значениями и итоговые (вычисленные) значения		3,5*0,10*√(1 250,00) = 12	
4.	Площадь земельного участка согласно сведениям Единого государственного реестра недвижимости (Ркад), м²		1 250,00	
5.	Оценка расхождения Р и Ркад (Р - Ркад), м²		0	
6.	Предельный минимальный и максимальный размеры земельного участка (Рмин и Рмакс), м²		— —	
7.	Кадастровый или иной государственный учетный номер (инвентарный) здания, сооружения, объекта незавершенного строительства, расположенного на земельном участке		—	
8.	Вид (виды) разрешенного использования		Для ведения личного подсобного хозяйства	
8.1.	Дополнительные сведения об использовании земельного участка		—	
9.	Сведения о земельных участках (землях общего пользования, территории общего пользования), посредством которых обеспечивается доступ		—	
10.	Иные сведения		—	
4. Пояснения к сведениям об уточняемом земельном участке с кадастровым номером				67:18:3830101:288 :
1.	—			

1. Сведения о характерных точках границ уточняемого земельного участка с кадастровым номером67:18:3830101:289:

Система координатЗона №

Обоз- начение харак- терных точек границ	Координаты, м				Метод определения координат	Формулы, примененные для расчета средней квадратической погрешности определения координат характерных точек границ (Mt), с подставленными в такие формулы значениями и итоговые (вычисленные) значения Mt, м	Описание закрепления точки
	содержатся в Едином государственном реестре недвижимости		определены в результате выполнения комплексных кадастровых работ				
	X	Y	X	Y			
1	2	3	4	5	6	7	8
3587	455 616,80	1 225 968,90	455 616,80	1 225 968,90	—	—	Закрепление отсутствует
3593	455 593,58	1 226 013,49	455 593,58	1 226 013,49			
3592	455 571,03	1 226 002,62	455 571,03	1 226 002,62			
3591	455 588,47	1 225 969,41	455 588,47	1 225 969,41			
н 5	455 594,29	1 225 958,34	455 594,29	1 225 958,34		0,17	
3587	455 616,80	1 225 968,90	455 616,80	1 225 968,90		—	

2. Сведения о частях границ уточняемого земельного участка с кадастровым номером67:18:3830101:289:

Обозначение части границ		Горизонтальное проложение (S), м	Описание прохождения части границ	Сведения о согласовании местоположения границ (согласовано/спорное)
от т.	до т.			
1	2	3	4	5
3587	3593	50,27	—	согласовано
3593	3592	25,03		
3592	3591	37,51		
3591	н 5	12,51		
н 5	3587	24,86		

3. Сведения о характеристиках уточняемого земельного участка с кадастровым номером67:18:3830101:289:

№ п/п	Наименование характеристики	Значение характеристики
1	2	3

1	2	3
1.	Адрес земельного участка	Российская Федерация, Смоленская область, муниципальный район Смоленский, сельское поселение Козинское, деревня Алтуховка, улица Цветочная, земельный участок 10Б
1.1.	Сведения о местоположении земельного участка (при отсутствии адреса) в структурированном в соответствии с федеральной информационной адресной системой виде	—
1.2.	Дополнительные сведения о местоположении земельного участка	—
2.	Площадь земельного участка \pm величина погрешности определения (вычисления) площади ($P \pm \Delta P$), м ²	1 250 \pm 12,00
3.	Формула, примененная для вычисления предельной погрешности определения площади земельного участка, с подставленными значениями и итоговые (вычисленные) значения	$3,5 * 0,10 * \sqrt{(1\ 250,00)} = 12$
4.	Площадь земельного участка согласно сведениям Единого государственного реестра недвижимости (Ркад), м ²	1 250,00
5.	Оценка расхождения Р и Ркад ($P - P_{\text{кад}}$), м ²	0
6.	Предельный минимальный и максимальный размеры земельного участка ($P_{\text{мин}}$ и $P_{\text{макс}}$), м ²	— —
7.	Кадастровый или иной государственный учетный номер (инвентарный) здания, сооружения, объекта незавершенного строительства, расположенного на земельном участке	—
8.	Вид (виды) разрешенного использования	Для ведения личного подсобного хозяйства
8.1.	Дополнительные сведения об использовании земельного участка	—
9.	Сведения о земельных участках (землях общего пользования, территории общего пользования), посредством которых обеспечивается доступ	—
10.	Иные сведения	—
4. Пояснения к сведениям об уточняемом земельном участке с кадастровым номером		67:18:3830101:289 :
1.	—	

1. Сведения о характерных точках границ уточняемого земельного участка с кадастровым номером					67:18:3830101:290			:
Система координат					Зона №			
Обоз- начение харак- терных точек границ	Координаты, м				Метод определения координат	Формулы, примененные для расчета средней квадратической погрешности определения координат характерных точек границ (Mt), с подставленными в такие формулы значениями и итоговые (вычисленные) значения Mt, м	Описание закрепления точки	
	содержатся в Едином государственном реестре недвижимости		определены в результате выполнения комплексных кадастровых работ					
	X	Y	X	Y				
1	2	3	4	5	6	7	8	
3588	455 639,35	1 225 979,71	455 639,35	1 225 979,71	—	—	Закрепление отсутствует	
3	455 615,85	1 226 024,23	455 615,85	1 226 024,23		0,30		
3593	455 593,58	1 226 013,49	455 593,58	1 226 013,49		—		
3587	455 616,80	1 225 968,90	455 616,80	1 225 968,90				
3588	455 639,35	1 225 979,71	455 639,35	1 225 979,71				
2. Сведения о частях границ уточняемого земельного участка с кадастровым номером					67:18:3830101:290			:
Обозначение части границ		Горизонтальное проложение (S), м	Описание прохождения части границ		Сведения о согласовании местоположения границ (согласовано/спорное)			
от т.	до т.							
1	2	3	4		5			
3588	3	50,34	—		согласовано			
3	3593	24,72						
3593	3587	50,27						
3587	3588	25,01						
3. Сведения о характеристиках уточняемого земельного участка с кадастровым номером					67:18:3830101:290			:
№ п/п	Наименование характеристики				Значение характеристики			
1	2				3			
1.	Адрес земельного участка				Российская Федерация, Смоленская область, муниципальный район Смоленский, сельское поселение Козинское, деревня Алтуховка, улица Цветочная, земельный участок 10В			
1.1.	Сведения о местоположении земельного участка (при отсутствии адреса) в структурированном в соответствии с федеральной информационной адресной системой виде				—			
1.2.	Дополнительные сведения о местоположении земельного участка				—			

1	2				3		
2.	Площадь земельного участка ± величина погрешности определения (вычисления) площади (Р ± ΔР), м²				1 250 ± 12,00		
3.	Формула, примененная для вычисления предельной погрешности определения площади земельного участка, с подставленными значениями и итоговые (вычисленные) значения				$3,5*0,10*\sqrt{(1\,250,00)} = 12$		
4.	Площадь земельного участка согласно сведениям Единого государственного реестра недвижимости (Ркад), м²				1 250,00		
5.	Оценка расхождения Р и Ркад (Р - Ркад), м²				0		
6.	Предельный минимальный и максимальный размеры земельного участка (Рмин и Рмакс), м²				— —		
7.	Кадастровый или иной государственный учетный номер (инвентарный) здания, сооружения, объекта незавершенного строительства, расположенного на земельном участке				—		
8.	Вид (виды) разрешенного использования				Для ведения личного подсобного хозяйства		
8.1.	Дополнительные сведения об использовании земельного участка				—		
9.	Сведения о земельных участках (землях общего пользования, территории общего пользования), посредством которых обеспечивается доступ				—		
10.	Иные сведения				—		
4. Пояснения к сведениям об уточняемом земельном участке с кадастровым номером					67:18:3830101:290 :		
1.	—						
1. Сведения о характерных точках границ уточняемого земельного участка с кадастровым номером					67:18:3830101:291 :		
Система координат					Зона №		
Обозначение характерных точек границ	Координаты, м				Метод определения координат	Формулы, примененные для расчета средней квадратической погрешности определения координат характерных точек границ (Mt), с подставленными в такие формулы значениями и итоговые (вычисленные) значения Mt, м	Описание закрепления точки
	содержатся в Едином государственном реестре недвижимости		определены в результате выполнения комплексных кадастровых работ				
	X	Y	X	Y			
1	2	3	4	5	6	7	8
3548	455 695,74	1 225 963,67	455 695,74	1 225 963,67	—	0,30	Закрепление отсутствует

1	2	3	4	5	6	7	8	
3547	455 701,65	1 225 995,57	455 701,65	1 225 995,57	—	0,30	Закрепление отсутствует	
3546	455 702,23	1 226 002,04	455 702,23	1 226 002,04				
3545	455 717,54	1 226 014,97	455 717,54	1 226 014,97			Временный межевой знак	
н 1	455 718,64	1 226 015,86	455 718,64	1 226 015,86		0,05		
н 9	455 717,23	1 226 018,19	455 717,23	1 226 018,19				
н 10	455 709,25	1 226 031,37	455 709,25	1 226 031,37				
н 15	455 700,50	1 226 045,82	455 700,50	1 226 045,82				
н 2	455 697,99	1 226 049,97	455 697,99	1 226 049,97				
н 12	455 691,60	1 226 048,25	455 691,60	1 226 048,25		Закрепление отсутствует		
н 13	455 687,08	1 226 047,03	455 687,08	1 226 047,03				
н 16	455 684,58	1 226 046,36	455 684,58	1 226 046,36				
н 17	455 676,63	1 226 044,22	455 676,63	1 226 044,22				
н 3	455 657,38	1 226 039,04	455 657,38	1 226 039,04				
н 18	455 660,84	1 226 031,86	455 660,84	1 226 031,86				
н 22	455 677,47	1 225 997,32	455 677,47	1 225 997,32				
н 21	455 685,52	1 225 980,61	455 685,52	1 225 980,61				
3549	455 695,21	1 225 960,48	455 695,21	1 225 960,48			0,30	
3548	455 695,74	1 225 963,67	455 695,74	1 225 963,67				

2. Сведения о частях границ уточняемого земельного участка с кадастровым номером 67:18:3830101:291 :

Обозначение части границ		Горизонтальное проложение (S), м	Описание прохождения части границ	Сведения о согласовании местоположения границ (согласовано/спорное)
от т.	до т.			
1	2	3	4	5
3548	3547	32,44	—	согласовано
3547	3546	6,50		
3546	3545	20,04		
3545	н 1	1,41		
н 1	н 9	2,72		
н 9	н 10	15,41		
н 10	н 15	16,89		
н 15	н 2	4,85		
н 2	н 12	6,62		
н 12	н 13	4,68		
н 13	н 16	2,59		
н 16	н 17	8,23		

1	2	3	4	5
н 17	н 3	19,93	—	согласовано
н 3	н 18	7,97		
н 18	н 22	38,33		
н 22	н 21	18,55		
н 21	3549	22,34		
3549	3548	3,23		

3. Сведения о характеристиках уточняемого земельного участка с кадастровым номером 67:18:3830101:291 :

№ п/п	Наименование характеристики	Значение характеристики
1	2	3
1.	Адрес земельного участка	—
1.1.	Сведения о местоположении земельного участка (при отсутствии адреса) в структурированном в соответствии с федеральной информационной адресной системой виде	214510, Российская Федерация, Смоленская область, Смоленский р-н, Козинское с/п, Алтуховка д
1.2.	Дополнительные сведения о местоположении земельного участка	—
2.	Площадь земельного участка \pm величина погрешности определения (вычисления) площади ($P \pm \Delta P$), м ²	$2\,490 \pm 17,00$
3.	Формула, примененная для вычисления предельной погрешности определения площади земельного участка, с подставленными значениями и итоговые (вычисленные) значения	$3,5*0,10*\sqrt{(2\,490,00)} = 17$
4.	Площадь земельного участка согласно сведениям Единого государственного реестра недвижимости (Ркад), м ²	2 490,00
5.	Оценка расхождения Р и Ркад ($P - P_{кад}$), м ²	0
6.	Предельный минимальный и максимальный размеры земельного участка ($P_{мин}$ и $P_{макс}$), м ²	— —
7.	Кадастровый или иной государственный учетный номер (инвентарный) здания, сооружения, объекта незавершенного строительства, расположенного на земельном участке	—
8.	Вид (виды) разрешенного использования	Для ведения личного подсобного хозяйства
8.1.	Дополнительные сведения об использовании земельного участка	—
9.	Сведения о земельных участках (землях общего пользования, территории общего пользования), посредством которых обеспечивается доступ	—
10.	Иные сведения	—

4. Пояснения к сведениям об уточняемом земельном участке с кадастровым номером 67:18:3830101:291 :

1. —

1. Сведения о характерных точках границ уточняемого земельного участка с кадастровым номером 67:18:3830101:293 :

Система координат — Зона № —

Обоз- начение харак- терных точек границ	Координаты, м				Метод определения координат	Формулы, примененные для расчета средней квадратической погрешности определения координат характерных точек границ (Mt), с подставленными в такие формулы значениями и итоговые (вычисленные) значения Mt, м	Описание закрепления точки
	содержатся в Едином государственном реестре недвижимости		определены в результате выполнения комплексных кадастровых работ				
	X	Y	X	Y			
1	2	3	4	5	6	7	8
н 1	455 520,66	1 225 879,17	455 520,66	1 225 879,17	—	0,05	Закрепление отсутствует
н 2	455 498,57	1 225 910,80	455 498,57	1 225 910,80			
н 3	455 492,99	1 225 908,80	455 492,99	1 225 908,80			
н 4	455 488,80	1 225 920,46	455 488,80	1 225 920,46			
н 5	455 450,40	1 225 906,86	455 450,40	1 225 906,86			
н 6	455 489,68	1 225 859,74	455 489,68	1 225 859,74			
н 1	455 520,66	1 225 879,17	455 520,66	1 225 879,17			

2. Сведения о частях границ уточняемого земельного участка с кадастровым номером 67:18:3830101:293 :

Обозначение части границ		Горизонтальное проложение (S), м	Описание прохождения части границ	Сведения о согласовании местоположения границ (согласовано/спорное)
от т.	до т.			
1	2	3	4	5
н 1	н 2	38,58	—	согласовано
н 2	н 3	5,93		
н 3	н 4	12,39		
н 4	н 5	40,74		
н 5	н 6	61,35		
н 6	н 1	36,57		

3. Сведения о характеристиках уточняемого земельного участка с кадастровым номером 67:18:3830101:293 :

№ п/п	Наименование характеристики	Значение характеристики
1	2	3

1	2	3
1.	Адрес земельного участка	—
1.1.	Сведения о местоположении земельного участка (при отсутствии адреса) в структурированном в соответствии с федеральной информационной адресной системой виде	214510, Российская Федерация, Смоленская область, Смоленский р-н, Козинское с/п, Алтуховка д
1.2.	Дополнительные сведения о местоположении земельного участка	—
2.	Площадь земельного участка \pm величина погрешности определения (вычисления) площади ($P \pm \Delta P$), м ²	$2\,132 \pm 16,00$
3.	Формула, примененная для вычисления предельной погрешности определения площади земельного участка, с подставленными значениями и итоговые (вычисленные) значения	$3,5*0,10*\sqrt{(2\,132,00)} = 16$
4.	Площадь земельного участка согласно сведениям Единого государственного реестра недвижимости (Ркад), м ²	2 132,00
5.	Оценка расхождения Р и Ркад ($P - P_{\text{кад}}$), м ²	0
6.	Предельный минимальный и максимальный размеры земельного участка ($P_{\text{мин}}$ и $P_{\text{макс}}$), м ²	— —
7.	Кадастровый или иной государственный учетный номер (инвентарный) здания, сооружения, объекта незавершенного строительства, расположенного на земельном участке	—
8.	Вид (виды) разрешенного использования	Для ведения личного подсобного хозяйства
8.1.	Дополнительные сведения об использовании земельного участка	—
9.	Сведения о земельных участках (землях общего пользования, территории общего пользования), посредством которых обеспечивается доступ	—
10.	Иные сведения	—
4. Пояснения к сведениям об уточняемом земельном участке с кадастровым номером		67:18:3830101:293 :
1.	—	

1. Сведения о характерных точках границ уточняемого земельного участка с кадастровым номером67:18:3830101:295:

Система координатЗона №

Обоз- начение харак- терных точек границ	Координаты, м				Метод определения координат	Формулы, примененные для расчета средней квадратической погрешности определения координат характерных точек границ (Mt), с подставленными в такие формулы значениями и итоговые (вычисленные) значения Mt, м	Описание закрепления точки
	содержатся в Едином государственном реестре недвижимости		определены в результате выполнения комплексных кадастровых работ				
	X	Y	X	Y			
1	2	3	4	5	6	7	8
3577	455 910,78	1 225 858,98	455 910,78	1 225 858,98	—	—	Закрепление отсутствует
3597	455 905,96	1 225 868,23	455 905,96	1 225 868,23			
3596	455 896,69	1 225 886,01	455 896,69	1 225 886,01			
3595	455 887,41	1 225 903,80	455 887,41	1 225 903,80			
3557	455 865,85	1 225 893,26	455 865,85	1 225 893,26			—
3556	455 886,66	1 225 853,36	455 886,66	1 225 853,36			
3563	455 889,19	1 225 848,50	455 889,19	1 225 848,50			
3577	455 910,78	1 225 858,98	455 910,78	1 225 858,98			

2. Сведения о частях границ уточняемого земельного участка с кадастровым номером67:18:3830101:295:

Обозначение части границ		Горизонтальное проложение (S), м	Описание прохождения части границ	Сведения о согласовании местоположения границ (согласовано/спорное)
от т.	до т.			
1	2	3	4	5
3577	3597	10,43	—	согласовано
3597	3596	20,05		
3596	3595	20,06		
3595	3557	24,00		
3557	3556	45,00		
3556	3563	5,48		
3563	3577	24,00		

3. Сведения о характеристиках уточняемого земельного участка с кадастровым номером67:18:3830101:295:

№ п/п	Наименование характеристики	Значение характеристики
1	2	3

1	2	3
1.	Адрес земельного участка	—
1.1.	Сведения о местоположении земельного участка (при отсутствии адреса) в структурированном в соответствии с федеральной информационной адресной системой виде	214510, Российская Федерация, Смоленская область, Смоленский р-н, Козинское с/п, Алтуховка д
1.2.	Дополнительные сведения о местоположении земельного участка	—
2.	Площадь земельного участка \pm величина погрешности определения (вычисления) площади ($P \pm \Delta P$), м ²	1 212 \pm 12,00
3.	Формула, примененная для вычисления предельной погрешности определения площади земельного участка, с подставленными значениями и итоговые (вычисленные) значения	$3,5 \cdot 0,10 \cdot \sqrt{(1\ 212,00)} = 12$
4.	Площадь земельного участка согласно сведениям Единого государственного реестра недвижимости (Ркад), м ²	1 213,00
5.	Оценка расхождения Р и Ркад ($P - P_{кад}$), м ²	1
6.	Предельный минимальный и максимальный размеры земельного участка ($P_{мин}$ и $P_{макс}$), м ²	— —
7.	Кадастровый или иной государственный учетный номер (инвентарный) здания, сооружения, объекта незавершенного строительства, расположенного на земельном участке	—
8.	Вид (виды) разрешенного использования	для индивидуального жилищного строительства
8.1.	Дополнительные сведения об использовании земельного участка	—
9.	Сведения о земельных участках (землях общего пользования, территории общего пользования), посредством которых обеспечивается доступ	—
10.	Иные сведения	—
4. Пояснения к сведениям об уточняемом земельном участке с кадастровым номером		67:18:3830101:295 :
1.	—	

1. Сведения о характерных точках границ уточняемого земельного участка с кадастровым номером

67:18:3830101:298

Система координат

Зона №

Обоз- начение харак- терных точек границ	Координаты, м				Метод определения координат	Формулы, примененные для расчета средней квадратической погрешности определения координат характерных точек границ (Mt), с подставленными в такие формулы значениями и итоговые (вычисленные) значения Mt, м	Описание закрепления точки
	содержатся в Едином государственном реестре недвижимости		определены в результате выполнения комплексных кадастровых работ				
	X	Y	X	Y			
1	2	3	4	5	6	7	8
н 1	456 447,32	1 226 543,21	456 447,32	1 226 543,21	—	0,20	Закрепление отсутствует
3379	456 457,43	1 226 547,44	456 457,43	1 226 547,44		0,30	
169	456 513,91	1 226 571,07	456 513,91	1 226 571,07			
168	456 527,06	1 226 551,83	456 527,06	1 226 551,83		0,20	
5	456 528,04	1 226 552,41	456 528,04	1 226 552,41			
1	456 511,34	1 226 580,20	456 511,34	1 226 580,20		0,30	
3364	456 490,76	1 226 570,20	456 490,76	1 226 570,20			
3363	456 485,00	1 226 563,60	456 485,00	1 226 563,60		0,20	
3362	456 446,22	1 226 546,68	456 446,22	1 226 546,68			
н 1	456 447,32	1 226 543,21	456 447,32	1 226 543,21		0,20	

2. Сведения о частях границ уточняемого земельного участка с кадастровым номером

67:18:3830101:298

Обозначение части границ		Горизонтальное проложение (S), м	Описание прохождения части границ	Сведения о согласовании местоположения границ (согласовано/спорное)
от т.	до т.			
1	2	3	4	5
н 1	3379	10,96	—	согласовано
3379	169	61,22		
169	168	23,30		
168	5	1,14		
5	1	32,42		
1	3364	22,88		
3364	3363	8,76		
3363	3362	42,31		
3362	н 1	3,64		

3. Сведения о характеристиках уточняемого земельного участка с кадастровым номером 67:18:3830101:298 :		
№ п/п	Наименование характеристики	Значение характеристики
1	2	3
1.	Адрес земельного участка	—
1.1.	Сведения о местоположении земельного участка (при отсутствии адреса) в структурированном в соответствии с федеральной информационной адресной системой виде	214510, Российская Федерация, Смоленская область, Смоленский р-н, Козинское с/п, Алтуховка д
1.2.	Дополнительные сведения о местоположении земельного участка	—
2.	Площадь земельного участка ± величина погрешности определения (вычисления) площади ($P \pm \Delta P$), м²	465 ± 8,00
3.	Формула, примененная для вычисления предельной погрешности определения площади земельного участка, с подставленными значениями и итоговые (вычисленные) значения	$3,5 * 0,10 * \sqrt{(465,00)} = 8$
4.	Площадь земельного участка согласно сведениям Единого государственного реестра недвижимости (Ркад), м²	465,00
5.	Оценка расхождения Р и Ркад ($P - P_{кад}$), м²	0
6.	Предельный минимальный и максимальный размеры земельного участка (Рмин и Рмакс), м²	— —
7.	Кадастровый или иной государственный учетный номер (инвентарный) здания, сооружения, объекта незавершенного строительства, расположенного на земельном участке	—
8.	Вид (виды) разрешенного использования	для ведения личного подсобного хозяйства
8.1.	Дополнительные сведения об использовании земельного участка	—
9.	Сведения о земельных участках (землях общего пользования, территории общего пользования), посредством которых обеспечивается доступ	—
10.	Иные сведения	—
4. Пояснения к сведениям об уточняемом земельном участке с кадастровым номером 67:18:3830101:298 :		
1.	—	

1. Сведения о характерных точках границ уточняемого земельного участка с кадастровым номером						67:18:3830101:314		:
Система координат						Зона №		
Обоз- начение харак- терных точек границ	Координаты, м				Метод определения координат	Формулы, примененные для расчета средней квадратической погрешности определения координат характерных точек границ (Mt), с подставленными в такие формулы значениями и итоговые (вычисленные) значения Mt, м	Описание закрепления точки	
	содержатся в Едином государственном реестре недвижимости		определены в результате выполнения комплексных кадастровых работ					
	X	Y	X	Y				
1	2	3	4	5	6	7	8	
н 1	455 666,61	1 225 995,76	455 666,61	1 225 995,76	—	0,10	—	
4	455 647,98	1 226 035,22	455 647,98	1 226 035,22		0,30	Закрепление отсутствует	
3	455 615,85	1 226 024,23	455 615,85	1 226 024,23				
н 2	455 638,43	1 225 981,47	455 638,43	1 225 981,47				
н 1	455 666,61	1 225 995,76	455 666,61	1 225 995,76		0,10	—	
2. Сведения о частях границ уточняемого земельного участка с кадастровым номером						67:18:3830101:314		:
Обозначение части границ		Горизонтальное проложение (S), м	Описание прохождения части границ		Сведения о согласовании местоположения границ (согласовано/спорное)			
от т.	до т.							
1	2	3	4		5			
н 1	4	43,64	—		согласовано			
4	3	33,96						
3	н 2	48,36						
н 2	н 1	31,60						
3. Сведения о характеристиках уточняемого земельного участка с кадастровым номером						67:18:3830101:314		:
№ п/п	Наименование характеристики				Значение характеристики			
1	2				3			
1.	Адрес земельного участка				Российская Федерация, Смоленская область, муниципальный район Смоленский, сельское поселение Козинское, деревня Алтуховка, улица Цветочная, земельный участок 12А			
1.1.	Сведения о местоположении земельного участка (при отсутствии адреса) в структурированном в соответствии с федеральной информационной адресной системой виде				—			
1.2.	Дополнительные сведения о местоположении земельного участка				—			

1	2				3		
2.	Площадь земельного участка ± величина погрешности определения (вычисления) площади (P ± ΔP), м²				1 500 ± 14,00		
3.	Формула, примененная для вычисления предельной погрешности определения площади земельного участка, с подставленными значениями и итоговые (вычисленные) значения				3,5*0,10*√(1 500,00) = 14		
4.	Площадь земельного участка согласно сведениям Единого государственного реестра недвижимости (Ркад), м²				1 500,00		
5.	Оценка расхождения P и Ркад (P - Ркад), м²				0		
6.	Предельный минимальный и максимальный размеры земельного участка (Рмин и Рмакс), м²				— —		
7.	Кадастровый или иной государственный учетный номер (инвентарный) здания, сооружения, объекта незавершенного строительства, расположенного на земельном участке				—		
8.	Вид (виды) разрешенного использования				Для ведения личного подсобного хозяйства		
8.1.	Дополнительные сведения об использовании земельного участка				—		
9.	Сведения о земельных участках (землях общего пользования, территории общего пользования), посредством которых обеспечивается доступ				—		
10.	Иные сведения				—		
4. Пояснения к сведениям об уточняемом земельном участке с кадастровым номером					67:18:3830101:314 :		
1.	—						
1. Сведения о характерных точках границ уточняемого земельного участка с кадастровым номером					67:18:3830101:315 :		
Система координат					Зона №		
Обозначение характерных точек границ	Координаты, м				Метод определения координат	Формулы, примененные для расчета средней квадратической погрешности определения координат характерных точек границ (Mt), с подставленными в такие формулы значениями и итоговые (вычисленные) значения Mt, м	Описание закрепления точки
	содержатся в Едином государственном реестре недвижимости		определены в результате выполнения комплексных кадастровых работ				
	X	Y	X	Y			
1	2	3	4	5	6	7	8
3599	455 680,49	1 225 966,37	455 680,49	1 225 966,37	—	—	—

1	2	3	4	5	6	7	8
н 1	455 666,61	1 225 995,76	455 666,61	1 225 995,76	—	0,10	—
н 2	455 638,43	1 225 981,47	455 638,43	1 225 981,47			
3588	455 639,35	1 225 979,71	455 639,35	1 225 979,71		—	Закрепление отсутствует
3589	455 653,50	1 225 952,92	455 653,50	1 225 952,92			—
3599	455 680,49	1 225 966,37	455 680,49	1 225 966,37			

2. Сведения о частях границ уточняемого земельного участка с кадастровым номером 67:18:3830101:315 :

Обозначение части границ		Горизонтальное проложение (S), м	Описание прохождения части границ	Сведения о согласовании местоположения границ (согласовано/спорное)
от т.	до т.			
1	2	3	4	5
3599	н 1	32,50	—	согласовано
н 1	н 2	31,60		
н 2	3588	1,99		
3588	3589	30,30		
3589	3599	30,16		

3. Сведения о характеристиках уточняемого земельного участка с кадастровым номером 67:18:3830101:315 :

№ п/п	Наименование характеристики	Значение характеристики
1	2	3
1.	Адрес земельного участка	Российская Федерация, Смоленская область, муниципальный район Смоленский, сельское поселение Козинское, деревня Алтуховка, улица Цветочная, земельный участок 12
1.1.	Сведения о местоположении земельного участка (при отсутствии адреса) в структурированном в соответствии с федеральной информационной адресной системой виде	—
1.2.	Дополнительные сведения о местоположении земельного участка	—
2.	Площадь земельного участка ± величина погрешности определения (вычисления) площади (Р ± ΔР), м²	1 000 ± 11,00
3.	Формула, примененная для вычисления предельной погрешности определения площади земельного участка, с подставленными значениями и итоговые (вычисленные) значения	3,5*0,10*√(1 000,00) = 11
4.	Площадь земельного участка согласно сведениям Единого государственного реестра недвижимости (Ркад), м²	1 000,00
5.	Оценка расхождения Р и Ркад (Р - Ркад), м²	0

1	2				3		
6.	Предельный минимальный и максимальный размеры земельного участка (Рмин и Рмакс), м²				— —		
7.	Кадастровый или иной государственный учетный номер (инвентарный) здания, сооружения, объекта незавершенного строительства, расположенного на земельном участке				—		
8.	Вид (виды) разрешенного использования				Для ведения личного подсобного хозяйства		
8.1.	Дополнительные сведения об использовании земельного участка				—		
9.	Сведения о земельных участках (землях общего пользования, территории общего пользования), посредством которых обеспечивается доступ				—		
10.	Иные сведения				—		
4. Пояснения к сведениям об уточняемом земельном участке с кадастровым номером					67:18:3830101:315 :		
1.	—						
1. Сведения о характерных точках границ уточняемого земельного участка с кадастровым номером					67:18:3830101:324 :		
Система координат					Зона №		
Обоз- начение харак- терных точек границ	Координаты, м				Метод определения координат	Формулы, примененные для расчета средней квадратической погрешности определения координат характерных точек границ (Mt), с подставленными в такие формулы значениями и итоговые (вычисленные) значения Mt, м	Описание закрепления точки
	содержатся в Едином государственном реестре недвижимости		определены в результате выполнения комплексных кадастровых работ				
	X	Y	X	Y			
1	2	3	4	5	6	7	8
3600	455 971,62	1 225 963,18	455 971,62	1 225 963,18	—	—	—
3603	455 945,29	1 226 003,67	455 945,29	1 226 003,67			
3602	455 931,39	1 226 003,02	455 931,39	1 226 003,02			
3480	455 923,26	1 225 998,31	455 923,26	1 225 998,31			
3481	455 917,01	1 225 994,68	455 917,01	1 225 994,68			
3402	455 908,34	1 225 989,62	455 908,34	1 225 989,62			
3398	455 928,35	1 225 955,46	455 928,35	1 225 955,46			
3601	455 934,71	1 225 944,83	455 934,71	1 225 944,83			
3600	455 971,62	1 225 963,18	455 971,62	1 225 963,18			

2. Сведения о частях границ уточняемого земельного участка с кадастровым номером				67:18:3830101:324		:
Обозначение части границ		Горизонтальное проложение (S), м	Описание прохождения части границ	Сведения о согласовании местоположения границ (согласовано/спорное)		
от т.	до т.					
1	2	3	4	5		
3600	3603	48,30	—	согласовано		
3603	3602	13,92				
3602	3480	9,40				
3480	3481	7,23				
3481	3402	10,04				
3402	3398	39,59				
3398	3601	12,39				
3601	3600	41,22				
3. Сведения о характеристиках уточняемого земельного участка с кадастровым номером				67:18:3830101:324		:
№ п/п	Наименование характеристики		Значение характеристики			
1	2		3			
1.	Адрес земельного участка		—			
1.1.	Сведения о местоположении земельного участка (при отсутствии адреса) в структурированном в соответствии с федеральной информационной адресной системой виде		214510, Российская Федерация, Смоленская область, Смоленский р-н, Козинское с/п, Алтуховка д			
1.2.	Дополнительные сведения о местоположении земельного участка		—			
2.	Площадь земельного участка ± величина погрешности определения (вычисления) площади (P ± ΔP), м²		2 090 ± 16,00			
3.	Формула, примененная для вычисления предельной погрешности определения площади земельного участка, с подставленными значениями и итоговые (вычисленные) значения		3,5*0,10*√(2 090,00) = 16			
4.	Площадь земельного участка согласно сведениям Единого государственного реестра недвижимости (Ркад), м²		2 090,00			
5.	Оценка расхождения Р и Ркад (Р - Ркад), м²		0			
6.	Предельный минимальный и максимальный размеры земельного участка (Рмин и Рмакс), м²		— —			
7.	Кадастровый или иной государственный учетный номер (инвентарный) здания, сооружения, объекта незавершенного строительства, расположенного на земельном участке		—			

1	2				3		
8.	Вид (виды) разрешенного использования				Для ведения личного подсобного хозяйства		
8.1.	Дополнительные сведения об использовании земельного участка				—		
9.	Сведения о земельных участках (землях общего пользования, территории общего пользования), посредством которых обеспечивается доступ				—		
10.	Иные сведения				—		
4. Пояснения к сведениям об уточняемом земельном участке с кадастровым номером					67:18:3830101:324 :		
1.	—						
1. Сведения о характерных точках границ уточняемого земельного участка с кадастровым номером					67:18:3830101:326 :		
Система координат					Зона №		
Обозначение характерных точек границ	Координаты, м				Метод определения координат	Формулы, примененные для расчета средней квадратической погрешности определения координат характерных точек границ (Mt), с подставленными в такие формулы значениями и итоговые (вычисленные) значения Mt, м	Описание закрепления точки
	содержатся в Едином государственном реестре недвижимости		определены в результате выполнения комплексных кадастровых работ				
	X	Y	X	Y			
1	2	3	4	5	6	7	8
6	455 549,39	1 225 793,16	455 549,39	1 225 793,16	—	0,20	Закрепление отсутствует
3512	455 568,36	1 225 770,66	455 568,36	1 225 770,66			
3511	455 602,20	1 225 787,91	455 602,20	1 225 787,91			
3	455 603,44	1 225 788,51	455 603,44	1 225 788,51			
н 7	455 595,18	1 225 801,05	455 595,18	1 225 801,05			
н 6	455 592,18	1 225 799,25	455 592,18	1 225 799,25			
н 5	455 583,80	1 225 811,94	455 583,80	1 225 811,94			
6	455 549,39	1 225 793,16	455 549,39	1 225 793,16			
2. Сведения о частях границ уточняемого земельного участка с кадастровым номером					67:18:3830101:326 :		
Обозначение части границ		Горизонтальное проложение (S), м	Описание прохождения части границ		Сведения о согласовании местоположения границ (согласовано/спорное)		
от т.	до т.						
1	2	3	4		5		
6	3512	29,43	—		согласовано		
3512	3511	37,98					

1	2	3	4	5
3511	3	1,38	—	согласовано
3	н 7	15,02		
н 7	н 6	3,50		
н 6	н 5	15,21		
н 5	6	39,20		

3. Сведения о характеристиках уточняемого земельного участка с кадастровым номером 67:18:3830101:326 :

№ п/п	Наименование характеристики	Значение характеристики
1	2	3
1.	Адрес земельного участка	—
1.1.	Сведения о местоположении земельного участка (при отсутствии адреса) в структурированном в соответствии с федеральной информационной адресной системой виде	214510, Российская Федерация, Смоленская область, Смоленский р-н, Козинское с/п, Алтуховка д
1.2.	Дополнительные сведения о местоположении земельного участка	—
2.	Площадь земельного участка ± величина погрешности определения (вычисления) площади ($P \pm \Delta P$), м²	1 151 ± 12,00
3.	Формула, примененная для вычисления предельной погрешности определения площади земельного участка, с подставленными значениями и итоговые (вычисленные) значения	$3,5*0,10*\sqrt{(1\ 151,00)} = 12$
4.	Площадь земельного участка согласно сведениям Единого государственного реестра недвижимости (Ркад), м²	1 151,00
5.	Оценка расхождения Р и Ркад ($P - P_{кад}$), м²	0
6.	Предельный минимальный и максимальный размеры земельного участка ($P_{мин}$ и $P_{макс}$), м²	— —
7.	Кадастровый или иной государственный учетный номер (инвентарный) здания, сооружения, объекта незавершенного строительства, расположенного на земельном участке	—
8.	Вид (виды) разрешенного использования	для ведения личного подсобного хозяйства
8.1.	Дополнительные сведения об использовании земельного участка	—
9.	Сведения о земельных участках (землях общего пользования, территории общего пользования), посредством которых обеспечивается доступ	—
10.	Иные сведения	—

4. Пояснения к сведениям об уточняемом земельном участке с кадастровым номером 67:18:3830101:326 :

1.	—						
1. Сведения о характерных точках границ уточняемого земельного участка с кадастровым номером					67:18:3830101:327		
Система координат					Зона №		
Обоз- начение харак- терных точек границ	Координаты, м				Метод определения координат	Формулы, примененные для расчета средней квадратической погрешности определения координат характерных точек границ (Mt), с подставленными в такие формулы значениями и итоговые (вычисленные) значения Mt, м	Описание закрепления точки
	содержатся в Едином государственном реестре недвижимости		определены в результате выполнения комплексных кадастровых работ				
	X	Y	X	Y			
1	2	3	4	5	6	7	8
3	455 603,44	1 225 788,51	455 603,44	1 225 788,51	—	0,20	Закрепление отсутствует
3510	455 612,10	1 225 792,70	455 612,10	1 225 792,70		—	—
3536	455 638,96	1 225 805,70	455 638,96	1 225 805,70			
3541	455 624,24	1 225 832,27	455 624,24	1 225 832,27			
3606	455 598,01	1 225 819,18	455 598,01	1 225 819,18			
3605	455 605,79	1 225 807,38	455 605,79	1 225 807,38		0,20	Закрепление отсутствует
н 7	455 595,18	1 225 801,05	455 595,18	1 225 801,05			
3	455 603,44	1 225 788,51	455 603,44	1 225 788,51			
2. Сведения о частях границ уточняемого земельного участка с кадастровым номером					67:18:3830101:327		
Обозначение части границ		Горизонтальное проложение (S), м	Описание прохождения части границ	Сведения о согласовании местоположения границ (согласовано/спорное)			
от т.	до т.						
1	2	3	4	5			
3	3510	9,62	—	согласовано			
3510	3536	29,84					
3536	3541	30,38					
3541	3606	29,31					
3606	3605	14,13					
3605	н 7	12,35					
н 7	3	15,02					
3. Сведения о характеристиках уточняемого земельного участка с кадастровым номером					67:18:3830101:327		
№ п/п	Наименование характеристики				Значение характеристики		
1	2				3		

1	2	3
1.	Адрес земельного участка	—
1.1.	Сведения о местоположении земельного участка (при отсутствии адреса) в структурированном в соответствии с федеральной информационной адресной системой виде	214510, Российская Федерация, Смоленская область, Смоленский р-н, Козинское с/п, Алтуховка д
1.2.	Дополнительные сведения о местоположении земельного участка	—
2.	Площадь земельного участка \pm величина погрешности определения (вычисления) площади ($P \pm \Delta P$), м ²	1 042 \pm 11,00
3.	Формула, примененная для вычисления предельной погрешности определения площади земельного участка, с подставленными значениями и итоговые (вычисленные) значения	$3,5 \cdot 0,10 \cdot \sqrt{(1\,042,00)} = 11$
4.	Площадь земельного участка согласно сведениям Единого государственного реестра недвижимости (Ркад), м ²	1 042,00
5.	Оценка расхождения Р и Ркад ($P - P_{\text{кад}}$), м ²	0
6.	Предельный минимальный и максимальный размеры земельного участка ($P_{\text{мин}}$ и $P_{\text{макс}}$), м ²	— —
7.	Кадастровый или иной государственный учетный номер (инвентарный) здания, сооружения, объекта незавершенного строительства, расположенного на земельном участке	—
8.	Вид (виды) разрешенного использования	для ведения личного подсобного хозяйства
8.1.	Дополнительные сведения об использовании земельного участка	—
9.	Сведения о земельных участках (землях общего пользования, территории общего пользования), посредством которых обеспечивается доступ	—
10.	Иные сведения	—
4. Пояснения к сведениям об уточняемом земельном участке с кадастровым номером		67:18:3830101:327 :
1.	—	

1. Сведения о характерных точках границ уточняемого земельного участка с кадастровым номером					67:18:3830101:328			:
Система координат					Зона №			
Обоз- начение харак- терных точек границ	Координаты, м				Метод определения координат	Формулы, примененные для расчета средней квадратической погрешности определения координат характерных точек границ (Mt), с подставленными в такие формулы значениями и итоговые (вычисленные) значения Mt, м	Описание закрепления точки	
	содержатся в Едином государственном реестре недвижимости		определены в результате выполнения комплексных кадастровых работ					
	X	Y	X	Y				
1	2	3	4	5	6	7	8	
9	455 531,76	1 225 814,06	455 531,76	1 225 814,06	—	0,20	Закрепление отсутствует	
6	455 549,39	1 225 793,16	455 549,39	1 225 793,16				
н 5	455 583,80	1 225 811,94	455 583,80	1 225 811,94				
н 4	455 568,70	1 225 834,85	455 568,70	1 225 834,85				
9	455 531,76	1 225 814,06	455 531,76	1 225 814,06				
2. Сведения о частях границ уточняемого земельного участка с кадастровым номером					67:18:3830101:328			:
Обозначение части границ		Горизонтальное проложение (S), м	Описание прохождения части границ		Сведения о согласовании местоположения границ (согласовано/спорное)			
от т.	до т.							
1	2	3	4		5			
9	6	27,34	—		согласовано			
6	н 5	39,20						
н 5	н 4	27,44						
н 4	9	42,39						
3. Сведения о характеристиках уточняемого земельного участка с кадастровым номером					67:18:3830101:328			:
№ п/п	Наименование характеристики				Значение характеристики			
1	2				3			
1.	Адрес земельного участка				Российская Федерация, Смоленская область, р-н Смоленский, с/п Козинское, д Алтуховка, ул Полевая, уч 5			
1.1.	Сведения о местоположении земельного участка (при отсутствии адреса) в структурированном в соответствии с федеральной информационной адресной системой виде				—			
1.2.	Дополнительные сведения о местоположении земельного участка				—			

1	2				3		
2.	Площадь земельного участка ± величина погрешности определения (вычисления) площади (Р ± ΔР), м²				1 105 ± 12,00		
3.	Формула, примененная для вычисления предельной погрешности определения площади земельного участка, с подставленными значениями и итоговые (вычисленные) значения				3,5*0,10*√(1 105,00) = 12		
4.	Площадь земельного участка согласно сведениям Единого государственного реестра недвижимости (Ркад), м²				1 105,00		
5.	Оценка расхождения Р и Ркад (Р - Ркад), м²				0		
6.	Предельный минимальный и максимальный размеры земельного участка (Рмин и Рмакс), м²				— —		
7.	Кадастровый или иной государственный учетный номер (инвентарный) здания, сооружения, объекта незавершенного строительства, расположенного на земельном участке				—		
8.	Вид (виды) разрешенного использования				для ведения личного подсобного хозяйства		
8.1.	Дополнительные сведения об использовании земельного участка				—		
9.	Сведения о земельных участках (землях общего пользования, территории общего пользования), посредством которых обеспечивается доступ				—		
10.	Иные сведения				—		
4. Пояснения к сведениям об уточняемом земельном участке с кадастровым номером					67:18:3830101:328 :		
1.	—						
1. Сведения о характерных точках границ уточняемого земельного участка с кадастровым номером					67:18:3830101:329 :		
Система координат					Зона №		
Обоз- начение харак- терных точек границ	Координаты, м				Метод определения координат	Формулы, примененные для расчета средней квадратической погрешности определения координат характерных точек границ (Mt), с подставленными в такие формулы значениями и итоговые (вычисленные) значения Mt, м	Описание закрепления точки
	содержатся в Едином государственном реестре недвижимости		определены в результате выполнения комплексных кадастровых работ				
	X	Y	X	Y			
1	2	3	4	5	6	7	8
3541	455 624,24	1 225 832,27	455 624,24	1 225 832,27	—	—	—

1	2	3	4	5	6	7	8
3610	455 619,42	1 225 840,99	455 619,42	1 225 840,99	—	—	—
3529	455 610,18	1 225 857,65	455 610,18	1 225 857,65			
3609	455 574,83	1 225 838,25	455 574,83	1 225 838,25			
3608	455 590,05	1 225 815,21	455 590,05	1 225 815,21			
3606	455 598,01	1 225 819,18	455 598,01	1 225 819,18			
3541	455 624,24	1 225 832,27	455 624,24	1 225 832,27			

2. Сведения о частях границ уточняемого земельного участка с кадастровым номером 67:18:3830101:329 :

Обозначение части границ		Горизонтальное проложение (S), м	Описание прохождения части границ	Сведения о согласовании местоположения границ (согласовано/спорное)
от т.	до т.			
1	2	3	4	5
3541	3610	9,96	—	согласовано
3610	3529	19,05		
3529	3609	40,32		
3609	3608	27,61		
3608	3606	8,90		
3606	3541	29,31		

3. Сведения о характеристиках уточняемого земельного участка с кадастровым номером 67:18:3830101:329 :

№ п/п	Наименование характеристики	Значение характеристики
1	2	3
1.	Адрес земельного участка	—
1.1.	Сведения о местоположении земельного участка (при отсутствии адреса) в структурированном в соответствии с федеральной информационной адресной системой виде	Российская Федерация, Смоленская область, Смоленский р-н, Алтуховка д
1.2.	Дополнительные сведения о местоположении земельного участка	—
2.	Площадь земельного участка ± величина погрешности определения (вычисления) площади ($P \pm \Delta P$), м²	1 109 ± 12,00
3.	Формула, примененная для вычисления предельной погрешности определения площади земельного участка, с подставленными значениями и итоговые (вычисленные) значения	$3,5 * 0,10 * \sqrt{(1\ 109,00)} = 12$
4.	Площадь земельного участка согласно сведениям Единого государственного реестра недвижимости (Ркад), м²	1 109,00
5.	Оценка расхождения Р и Ркад ($P - P_{кад}$), м²	0

1	2				3		
6.	Предельный минимальный и максимальный размеры земельного участка (Рмин и Рмакс), м²				— —		
7.	Кадастровый или иной государственный учетный номер (инвентарный) здания, сооружения, объекта незавершенного строительства, расположенного на земельном участке				—		
8.	Вид (виды) разрешенного использования				для индивидуального жилищного строительства		
8.1.	Дополнительные сведения об использовании земельного участка				—		
9.	Сведения о земельных участках (землях общего пользования, территории общего пользования), посредством которых обеспечивается доступ				—		
10.	Иные сведения				—		
4. Пояснения к сведениям об уточняемом земельном участке с кадастровым номером					67:18:3830101:329 :		
1.	—						
1. Сведения о характерных точках границ уточняемого земельного участка с кадастровым номером					67:18:3830101:331 :		
Система координат —					Зона № —		
Обозначение характерных точек границ	Координаты, м				Метод определения координат	Формулы, примененные для расчета средней квадратической погрешности определения координат характерных точек границ (Mt), с подставленными в такие формулы значениями и итоговые (вычисленные) значения Mt, м	Описание закрепления точки
	содержатся в Едином государственном реестре недвижимости		определены в результате выполнения комплексных кадастровых работ				
	X	Y	X	Y			
1	2	3	4	5	6	7	8
3529	455 610,18	1 225 857,65	455 610,18	1 225 857,65	—	—	—
3530	455 606,22	1 225 864,81	455 606,22	1 225 864,81			
3532	455 596,93	1 225 881,58	455 596,93	1 225 881,58			
3611	455 560,24	1 225 860,39	455 560,24	1 225 860,39			
3609	455 574,83	1 225 838,25	455 574,83	1 225 838,25			
3529	455 610,18	1 225 857,65	455 610,18	1 225 857,65			
2. Сведения о частях границ уточняемого земельного участка с кадастровым номером					67:18:3830101:331 :		
Обозначение части границ		Горизонтальное проложение (S), м	Описание прохождения части границ		Сведения о согласовании местоположения границ (согласовано/спорное)		
от т.	до т.						

1	2	3	4	5
3529	3530	8,18	—	согласовано
3530	3532	19,17		
3532	3611	42,37		
3611	3609	26,52		
3609	3529	40,32		

3. Сведения о характеристиках уточняемого земельного участка с кадастровым номером 67:18:3830101:331 :

№ п/п	Наименование характеристики	Значение характеристики
1	2	3
1.	Адрес земельного участка	—
1.1.	Сведения о местоположении земельного участка (при отсутствии адреса) в структурированном в соответствии с федеральной информационной адресной системой виде	214510, Российская Федерация, Смоленская область, Смоленский р-н, Козинское с/п, Алтуховка д
1.2.	Дополнительные сведения о местоположении земельного участка	—
2.	Площадь земельного участка ± величина погрешности определения (вычисления) площади ($P \pm \Delta P$), м²	1 112 ± 12,00
3.	Формула, примененная для вычисления предельной погрешности определения площади земельного участка, с подставленными значениями и итоговые (вычисленные) значения	$3,5*0,10*\sqrt{(1\ 112,00)} = 12$
4.	Площадь земельного участка согласно сведениям Единого государственного реестра недвижимости (Ркад), м²	1 112,00
5.	Оценка расхождения Р и Ркад ($P - P_{кад}$), м²	0
6.	Предельный минимальный и максимальный размеры земельного участка ($P_{мин}$ и $P_{макс}$), м²	— —
7.	Кадастровый или иной государственный учетный номер (инвентарный) здания, сооружения, объекта незавершенного строительства, расположенного на земельном участке	—
8.	Вид (виды) разрешенного использования	для ведения личного подсобного хозяйства
8.1.	Дополнительные сведения об использовании земельного участка	—
9.	Сведения о земельных участках (землях общего пользования, территории общего пользования), посредством которых обеспечивается доступ	—
10.	Иные сведения	—

4. Пояснения к сведениям об уточняемом земельном участке с кадастровым номером 67:18:3830101:331 :

1.										
1. Сведения о характерных точках границ уточняемого земельного участка с кадастровым номером 67:18:3830101:332 :										
Система координат _____ Зона № _____										
Обозначение характерных точек границ	Координаты, м				Метод определения координат	Формулы, примененные для расчета средней квадратической погрешности определения координат характерных точек границ (Mt), с подставленными в такие формулы значениями и итоговые (вычисленные) значения Mt, м	Описание закрепления точки			
	содержатся в Едином государственном реестре недвижимости		определены в результате выполнения комплексных кадастровых работ							
	X	Y	X	Y						
1	2	3	4	5	6	7	8			
18	455 500,14	1 225 851,56	455 500,14	1 225 851,56	—	0,20	Закрепление отсутствует			
14	455 515,76	1 225 833,04	455 515,76	1 225 833,04						
н 3	455 554,22	1 225 856,79	455 554,22	1 225 856,79						
н 2	455 540,57	1 225 877,48	455 540,57	1 225 877,48						
18	455 500,14	1 225 851,56	455 500,14	1 225 851,56						
2. Сведения о частях границ уточняемого земельного участка с кадастровым номером 67:18:3830101:332 :										
Обозначение части границ		Горизонтальное проложение (S), м	Описание прохождения части границ	Сведения о согласовании местоположения границ (согласовано/спорное)						
от т.	до т.									
1	2	3	4	5						
18	14	24,23	—	согласовано						
14	н 3	45,20								
н 3	н 2	24,79								
н 2	18	48,03								
3. Сведения о характеристиках уточняемого земельного участка с кадастровым номером 67:18:3830101:332 :										
№ п/п	Наименование характеристики				Значение характеристики					
1	2				3					

1	2	3
1.	Адрес земельного участка	Российская Федерация, Смоленская область, муниципальный район Смоленский, сельское поселение Козинское, деревня Алтуховка, улица Полевая, земельный участок 1
1.1.	Сведения о местоположении земельного участка (при отсутствии адреса) в структурированном в соответствии с федеральной информационной адресной системой виде	—
1.2.	Дополнительные сведения о местоположении земельного участка	—
2.	Площадь земельного участка \pm величина погрешности определения (вычисления) площади ($P \pm \Delta P$), м ²	$1\,137 \pm 12,00$
3.	Формула, примененная для вычисления предельной погрешности определения площади земельного участка, с подставленными значениями и итоговые (вычисленные) значения	$3,5*0,10*\sqrt{(1\,137,00)} = 12$
4.	Площадь земельного участка согласно сведениям Единого государственного реестра недвижимости (Ркад), м ²	1 137,00
5.	Оценка расхождения Р и Ркад ($P - P_{\text{кад}}$), м ²	0
6.	Предельный минимальный и максимальный размеры земельного участка ($P_{\text{мин}}$ и $P_{\text{макс}}$), м ²	— —
7.	Кадастровый или иной государственный учетный номер (инвентарный) здания, сооружения, объекта незавершенного строительства, расположенного на земельном участке	—
8.	Вид (виды) разрешенного использования	для ведения личного подсобного хозяйства
8.1.	Дополнительные сведения об использовании земельного участка	—
9.	Сведения о земельных участках (землях общего пользования, территории общего пользования), посредством которых обеспечивается доступ	—
10.	Иные сведения	—
4. Пояснения к сведениям об уточняемом земельном участке с кадастровым номером		67:18:3830101:332 :
1.	—	

1. Сведения о характерных точках границ уточняемого земельного участка с кадастровым номером67:18:3830101:333:

Система координатЗона №

Обоз- начение харак- терных точек границ	Координаты, м				Метод определения координат	Формулы, примененные для расчета средней квадратической погрешности определения координат характерных точек границ (Mt), с подставленными в такие формулы значениями и итоговые (вычисленные) значения Mt, м	Описание закрепления точки
	содержатся в Едином государственном реестре недвижимости		определены в результате выполнения комплексных кадастровых работ				
	X	Y	X	Y			
1	2	3	4	5	6	7	8
3532	455 596,93	1 225 881,58	455 596,93	1 225 881,58	—	—	—
3533	455 594,09	1 225 886,72	455 594,09	1 225 886,72			
3614	455 584,06	1 225 904,81	455 584,06	1 225 904,81			
3613	455 546,48	1 225 881,24	455 546,48	1 225 881,24			
3611	455 560,24	1 225 860,39	455 560,24	1 225 860,39			
3532	455 596,93	1 225 881,58	455 596,93	1 225 881,58			

2. Сведения о частях границ уточняемого земельного участка с кадастровым номером67:18:3830101:333:

Обозначение части границ		Горизонтальное проложение (S), м	Описание прохождения части границ	Сведения о согласовании местоположения границ (согласовано/спорное)
от т.	до т.			
1	2	3	4	5
3532	3533	5,87	—	согласовано
3533	3614	20,68		
3614	3613	44,36		
3613	3611	24,98		
3611	3532	42,37		

3. Сведения о характеристиках уточняемого земельного участка с кадастровым номером67:18:3830101:333:

№ п/п	Наименование характеристики	Значение характеристики
1	2	3

1	2	3
1.	Адрес земельного участка	—
1.1.	Сведения о местоположении земельного участка (при отсутствии адреса) в структурированном в соответствии с федеральной информационной адресной системой виде	214510, Российская Федерация, Смоленская область, Смоленский р-н, Козинское с/п, Алтуховка д
1.2.	Дополнительные сведения о местоположении земельного участка	—
2.	Площадь земельного участка \pm величина погрешности определения (вычисления) площади ($P \pm \Delta P$), м ²	1 117 \pm 12,00
3.	Формула, примененная для вычисления предельной погрешности определения площади земельного участка, с подставленными значениями и итоговые (вычисленные) значения	$3,5 \cdot 0,10 \cdot \sqrt{(1\,117,00)} = 12$
4.	Площадь земельного участка согласно сведениям Единого государственного реестра недвижимости (Ркад), м ²	1 116,00
5.	Оценка расхождения Р и Ркад ($P - P_{\text{кад}}$), м ²	1
6.	Предельный минимальный и максимальный размеры земельного участка ($P_{\text{мин}}$ и $P_{\text{макс}}$), м ²	— —
7.	Кадастровый или иной государственный учетный номер (инвентарный) здания, сооружения, объекта незавершенного строительства, расположенного на земельном участке	—
8.	Вид (виды) разрешенного использования	для ведения личного подсобного хозяйства
8.1.	Дополнительные сведения об использовании земельного участка	—
9.	Сведения о земельных участках (землях общего пользования, территории общего пользования), посредством которых обеспечивается доступ	—
10.	Иные сведения	—
4. Пояснения к сведениям об уточняемом земельном участке с кадастровым номером		67:18:3830101:333 :
1.	—	

1. Сведения о характерных точках границ уточняемого земельного участка с кадастровым номером					67:18:3830101:334			:
Система координат					Зона №			
Обоз- начение харак- терных точек границ	Координаты, м				Метод определения координат	Формулы, примененные для расчета средней квадратической погрешности определения координат характерных точек границ (Mt), с подставленными в такие формулы значениями и итоговые (вычисленные) значения Mt, м	Описание закрепления точки	
	содержатся в Едином государственном реестре недвижимости		определены в результате выполнения комплексных кадастровых работ					
	X	Y	X	Y				
1	2	3	4	5	6	7	8	
14	455 515,76	1 225 833,04	455 515,76	1 225 833,04	—	0,20	Закрепление отсутствует	
9	455 531,76	1 225 814,06	455 531,76	1 225 814,06				
н 4	455 568,70	1 225 834,85	455 568,70	1 225 834,85				
н 3	455 554,22	1 225 856,79	455 554,22	1 225 856,79				
14	455 515,76	1 225 833,04	455 515,76	1 225 833,04				
2. Сведения о частях границ уточняемого земельного участка с кадастровым номером					67:18:3830101:334			:
Обозначение части границ		Горизонтальное проложение (S), м	Описание прохождения части границ		Сведения о согласовании местоположения границ (согласовано/спорное)			
от т.	до т.							
1	2	3	4		5			
14	9	24,82	—		согласовано			
9	н 4	42,39						
н 4	н 3	26,29						
н 3	14	45,20						
3. Сведения о характеристиках уточняемого земельного участка с кадастровым номером					67:18:3830101:334			:
№ п/п	Наименование характеристики				Значение характеристики			
1	2				3			
1.	Адрес земельного участка				Российская Федерация, Смоленская область, муниципальный район Смоленский, сельское поселение Козинское, деревня Алтуховка, улица Полевая, земельный участок 3			
1.1.	Сведения о местоположении земельного участка (при отсутствии адреса) в структурированном в соответствии с федеральной информационной адресной системой виде				—			
1.2.	Дополнительные сведения о местоположении земельного участка				—			

1	2				3		
2.	Площадь земельного участка ± величина погрешности определения (вычисления) площади (P ± ΔP), м²				1 111 ± 12,00		
3.	Формула, примененная для вычисления предельной погрешности определения площади земельного участка, с подставленными значениями и итоговые (вычисленные) значения				3,5*0,10*√(1 111,00) = 12		
4.	Площадь земельного участка согласно сведениям Единого государственного реестра недвижимости (Ркад), м²				1 111,00		
5.	Оценка расхождения P и Ркад (P - Ркад), м²				0		
6.	Предельный минимальный и максимальный размеры земельного участка (Рмин и Рмакс), м²				— —		
7.	Кадастровый или иной государственный учетный номер (инвентарный) здания, сооружения, объекта незавершенного строительства, расположенного на земельном участке				—		
8.	Вид (виды) разрешенного использования				для ведения личного подсобного хозяйства		
8.1.	Дополнительные сведения об использовании земельного участка				—		
9.	Сведения о земельных участках (землях общего пользования, территории общего пользования), посредством которых обеспечивается доступ				—		
10.	Иные сведения				—		
4. Пояснения к сведениям об уточняемом земельном участке с кадастровым номером					67:18:3830101:334 :		
1.	—						
1. Сведения о характерных точках границ уточняемого земельного участка с кадастровым номером					67:18:3830101:335 :		
Система координат					Зона №		
Обозначение характерных точек границ	Координаты, м				Метод определения координат	Формулы, примененные для расчета средней квадратической погрешности определения координат характерных точек границ (Mt), с подставленными в такие формулы значениями и итоговые (вычисленные) значения Mt, м	Описание закрепления точки
	содержатся в Едином государственном реестре недвижимости		определены в результате выполнения комплексных кадастровых работ				
	X	Y	X	Y			
1	2	3	4	5	6	7	8
3561	455 886,31	1 225 802,13	455 886,31	1 225 802,13	—	—	Закрепление отсутствует

1	2	3	4	5	6	7	8
3562	455 865,39	1 225 842,26	455 865,39	1 225 842,26	—	—	Закрепление отсутствует
н 3	455 843,79	1 225 831,78	455 843,79	1 225 831,78		0,10	
3564	455 864,72	1 225 791,64	455 864,72	1 225 791,64		—	
3561	455 886,31	1 225 802,13	455 886,31	1 225 802,13		—	

2. Сведения о частях границ уточняемого земельного участка с кадастровым номером 67:18:3830101:335 :

Обозначение части границ		Горизонтальное проложение (S), м	Описание прохождения части границ	Сведения о согласовании местоположения границ (согласовано/спорное)
от т.	до т.			
1	2	3	4	5
3561	3562	45,26	—	согласовано
3562	н 3	24,01		
н 3	3564	45,27		
3564	3561	24,00		

3. Сведения о характеристиках уточняемого земельного участка с кадастровым номером 67:18:3830101:335 :

№ п/п	Наименование характеристики	Значение характеристики
1	2	3
1.	Адрес земельного участка	—
1.1.	Сведения о местоположении земельного участка (при отсутствии адреса) в структурированном в соответствии с федеральной информационной адресной системой виде	214510, Российская Федерация, Смоленская область, Смоленский р-н, Козинское с/п, Алтуховка д
1.2.	Дополнительные сведения о местоположении земельного участка	—
2.	Площадь земельного участка ± величина погрешности определения (вычисления) площади ($P \pm \Delta P$), м²	$1\,086 \pm 12,00$
3.	Формула, примененная для вычисления предельной погрешности определения площади земельного участка, с подставленными значениями и итоговые (вычисленные) значения	$3,5 * 0,10 * \sqrt{(1\,086,00)} = 12$
4.	Площадь земельного участка согласно сведениям Единого государственного реестра недвижимости (Ркад), м²	1 086,00
5.	Оценка расхождения Р и Ркад ($P - P_{кад}$), м²	0
6.	Предельный минимальный и максимальный размеры земельного участка ($P_{мин}$ и $P_{макс}$), м²	— —

1	2				3		
7.	Кадастровый или иной государственный учетный номер (инвентарный) здания, сооружения, объекта незавершенного строительства, расположенного на земельном участке				—		
8.	Вид (виды) разрешенного использования				для индивидуального жилищного строительства		
8.1.	Дополнительные сведения об использовании земельного участка				—		
9.	Сведения о земельных участках (землях общего пользования, территории общего пользования), посредством которых обеспечивается доступ				—		
10.	Иные сведения				—		
4. Пояснения к сведениям об уточняемом земельном участке с кадастровым номером					67:18:3830101:335		
1.					—		
1. Сведения о характерных точках границ уточняемого земельного участка с кадастровым номером					67:18:3830101:341		
Система координат					Зона №		
Обозначение характерных точек границ	Координаты, м				Метод определения координат	Формулы, примененные для расчета средней квадратической погрешности определения координат характерных точек границ (Mt), с подставленными в такие формулы значениями и итоговые (вычисленные) значения Mt, м	Описание закрепления точки
	содержатся в Едином государственном реестре недвижимости		определены в результате выполнения комплексных кадастровых работ				
	X	Y	X	Y			
1	2	3	4	5	6	7	8
8	456 388,15	1 226 568,46	456 388,15	1 226 568,46	—	—	—
н 1	456 375,41	1 226 595,94	456 375,41	1 226 595,94		0,20	
н 2	456 329,11	1 226 576,32	456 329,11	1 226 576,32		—	
6	456 355,36	1 226 550,60	456 355,36	1 226 550,60		0,20	
7	456 374,03	1 226 562,02	456 374,03	1 226 562,02		—	
8	456 388,15	1 226 568,46	456 388,15	1 226 568,46		—	
2. Сведения о частях границ уточняемого земельного участка с кадастровым номером					67:18:3830101:341		
Обозначение части границ		Горизонтальное проложение (S), м	Описание прохождения части границ		Сведения о согласовании местоположения границ (согласовано/спорное)		
от т.	до т.						
1	2	3	4		5		
8	н 1	30,29	—		согласовано		

1	2	3	4	5
н 1	н 2	50,29	—	согласовано
н 2	6	36,75		
6	7	21,89		
7	8	15,52		

3. Сведения о характеристиках уточняемого земельного участка с кадастровым номером 67:18:3830101:341 :

№ п/п	Наименование характеристики	Значение характеристики
1	2	3
1.	Адрес земельного участка	—
1.1.	Сведения о местоположении земельного участка (при отсутствии адреса) в структурированном в соответствии с федеральной информационной адресной системой виде	Российская Федерация, Смоленская область, Смоленский ао, Алтуховка д, д 69
1.2.	Дополнительные сведения о местоположении земельного участка	—
2.	Площадь земельного участка ± величина погрешности определения (вычисления) площади ($P \pm \Delta P$), м²	$1\,397 \pm 13,00$
3.	Формула, примененная для вычисления предельной погрешности определения площади земельного участка, с подставленными значениями и итоговые (вычисленные) значения	$3,5*0,10*\sqrt{(1\,397,00)} = 13$
4.	Площадь земельного участка согласно сведениям Единого государственного реестра недвижимости (Ркад), м²	1 397,00
5.	Оценка расхождения Р и Ркад ($P - P_{кад}$), м²	0
6.	Предельный минимальный и максимальный размеры земельного участка (Рмин и Рмакс), м²	— —
7.	Кадастровый или иной государственный учетный номер (инвентарный) здания, сооружения, объекта незавершенного строительства, расположенного на земельном участке	—
8.	Вид (виды) разрешенного использования	для ведения личного подсобного хозяйства
8.1.	Дополнительные сведения об использовании земельного участка	—
9.	Сведения о земельных участках (землях общего пользования, территории общего пользования), посредством которых обеспечивается доступ	—
10.	Иные сведения	—

4. Пояснения к сведениям об уточняемом земельном участке с кадастровым номером 67:18:3830101:341 :

1.	—
----	---

1. Сведения о характерных точках границ уточняемого земельного участка с кадастровым номером67:18:3830101:342:

Система координат—Зона №—

Обоз- начение харак- терных точек границ	Координаты, м				Метод определения координат	Формулы, примененные для расчета средней квадратической погрешности определения координат характерных точек границ (Mt), с подставленными в такие формулы значениями и итоговые (вычисленные) значения Mt, м	Описание закрепления точки
	содержатся в Едином государственном реестре недвижимости		определены в результате выполнения комплексных кадастровых работ				
	X	Y	X	Y			
1	2	3	4	5	6	7	8
н 1	456 375,41	1 226 595,94	456 375,41	1 226 595,94	—	0,20	—
8	456 388,15	1 226 568,46	456 388,15	1 226 568,46		—	
162	456 432,79	1 226 588,82	456 432,79	1 226 588,82		0,30	
3367	456 435,90	1 226 590,22	456 435,90	1 226 590,22			
3366	456 426,14	1 226 615,58	456 426,14	1 226 615,58		Нет закрепления	
2	456 424,08	1 226 620,96	456 424,08	1 226 620,96			—
3	456 373,72	1 226 599,58	456 373,72	1 226 599,58			0,10
2	456 358,17	1 226 592,97	456 358,17	1 226 592,97		0,20	Закрепление отсутствует
1	456 326,02	1 226 579,35	456 326,02	1 226 579,35		0,10	
н 2	456 329,11	1 226 576,32	456 329,11	1 226 576,32		0,20	—
н 1	456 375,41	1 226 595,94	456 375,41	1 226 595,94			

2. Сведения о частях границ уточняемого земельного участка с кадастровым номером67:18:3830101:342:

Обозначение части границ		Горизонтальное проложение (S), м	Описание прохождения части границ	Сведения о согласовании местоположения границ (согласовано/спорное)
от т.	до т.			
1	2	3	4	5
н 1	8	30,29	—	согласовано
8	162	49,06		
162	3367	3,41		
3367	3366	27,17		
3366	2	5,76		
2	3	54,71		
3	2	16,90		
2	1	34,92		

1	2	3	4	5
1	н 2	4,33	—	согласовано
н 2	н 1	50,29		
3. Сведения о характеристиках уточняемого земельного участка с кадастровым номером				67:18:3830101:342 :
№ п/п	Наименование характеристики		Значение характеристики	
1	2		3	
1.	Адрес земельного участка		—	
1.1.	Сведения о местоположении земельного участка (при отсутствии адреса) в структурированном в соответствии с федеральной информационной адресной системой виде		Российская Федерация, Смоленская область, Смоленский район, Алтуховка д, д 69-А	
1.2.	Дополнительные сведения о местоположении земельного участка		—	
2.	Площадь земельного участка ± величина погрешности определения (вычисления) площади (Р ± ΔР), м²		2 004 ± 16,00	
3.	Формула, примененная для вычисления предельной погрешности определения площади земельного участка, с подставленными значениями и итоговые (вычисленные) значения		3,5*0,10*√(2 004,00) = 16	
4.	Площадь земельного участка согласно сведениям Единого государственного реестра недвижимости (Ркад), м²		2 004,00	
5.	Оценка расхождения Р и Ркад (Р - Ркад), м²		0	
6.	Предельный минимальный и максимальный размеры земельного участка (Рмин и Рмакс), м²		— —	
7.	Кадастровый или иной государственный учетный номер (инвентарный) здания, сооружения, объекта незавершенного строительства, расположенного на земельном участке		—	
8.	Вид (виды) разрешенного использования		для ведения личного подсобного хозяйства	
8.1.	Дополнительные сведения об использовании земельного участка		—	
9.	Сведения о земельных участках (землях общего пользования, территории общего пользования), посредством которых обеспечивается доступ		—	
10.	Иные сведения		—	
4. Пояснения к сведениям об уточняемом земельном участке с кадастровым номером				67:18:3830101:342 :
1.	—			

1. Сведения о характерных точках границ уточняемого земельного участка с кадастровым номером						67:18:3830101:355		:
Система координат						Зона №		
Обозначение характерных точек границ	Координаты, м				Метод определения координат	Формулы, примененные для расчета средней квадратической погрешности определения координат характерных точек границ (Mt), с подставленными в такие формулы значениями и итоговые (вычисленные) значения Mt, м	Описание закрепления точки	
	содержатся в Едином государственном реестре недвижимости		определены в результате выполнения комплексных кадастровых работ					
	X	Y	X	Y				
1	2	3	4	5	6	7	8	
н 3	455 843,79	1 225 831,78	455 843,79	1 225 831,78	—	0,10	Закрепление отсутствует	
3616	455 822,68	1 225 872,26	455 822,68	1 225 872,26		—		
3583	455 801,14	1 225 861,69	455 801,14	1 225 861,69				
3567	455 822,20	1 225 821,30	455 822,20	1 225 821,30				
н 3	455 843,79	1 225 831,78	455 843,79	1 225 831,78		0,10	Закрепление отсутствует	
2. Сведения о частях границ уточняемого земельного участка с кадастровым номером						67:18:3830101:355		:
Обозначение части границ		Горизонтальное проложение (S), м	Описание прохождения части границ		Сведения о согласовании местоположения границ (согласовано/спорное)			
от т.	до т.							
1	2	3	4		5			
н 3	3616	45,65	—		согласовано			
3616	3583	23,99						
3583	3567	45,55						
3567	н 3	24,00						
3. Сведения о характеристиках уточняемого земельного участка с кадастровым номером						67:18:3830101:355		:
№ п/п	Наименование характеристики				Значение характеристики			
1	2				3			
1.	Адрес земельного участка				Российская Федерация, Смоленская область, муниципальный район Смоленский, сельское поселение Козинское, деревня Алтуховка			
1.1.	Сведения о местоположении земельного участка (при отсутствии адреса) в структурированном в соответствии с федеральной информационной адресной системой виде				—			
1.2.	Дополнительные сведения о местоположении земельного участка				—			

1	2				3		
2.	Площадь земельного участка ± величина погрешности определения (вычисления) площади (P ± ΔP), м²				1 094 ± 12,00		
3.	Формула, примененная для вычисления предельной погрешности определения площади земельного участка, с подставленными значениями и итоговые (вычисленные) значения				3,5*0,10*√(1 094,00) = 12		
4.	Площадь земельного участка согласно сведениям Единого государственного реестра недвижимости (Ркад), м²				1 094,00		
5.	Оценка расхождения P и Ркад (P - Ркад), м²				0		
6.	Предельный минимальный и максимальный размеры земельного участка (Рмин и Рмакс), м²				— —		
7.	Кадастровый или иной государственный учетный номер (инвентарный) здания, сооружения, объекта незавершенного строительства, расположенного на земельном участке				—		
8.	Вид (виды) разрешенного использования				для индивидуального жилищного строительства		
8.1.	Дополнительные сведения об использовании земельного участка				—		
9.	Сведения о земельных участках (землях общего пользования, территории общего пользования), посредством которых обеспечивается доступ				—		
10.	Иные сведения				—		
4. Пояснения к сведениям об уточняемом земельном участке с кадастровым номером					67:18:3830101:355 :		
1.	—						
1. Сведения о характерных точках границ уточняемого земельного участка с кадастровым номером					67:18:3830101:356 :		
Система координат					Зона №		
Обозначение характерных точек границ	Координаты, м				Метод определения координат	Формулы, примененные для расчета средней квадратической погрешности определения координат характерных точек границ (Mt), с подставленными в такие формулы значениями и итоговые (вычисленные) значения Mt, м	Описание закрепления точки
	содержатся в Едином государственном реестре недвижимости		определены в результате выполнения комплексных кадастровых работ				
	X	Y	X	Y			
1	2	3	4	5	6	7	8
н 1	455 865,37	1 225 842,26	455 865,37	1 225 842,26	—	0,10	Закрепление отсутствует

1	2	3	4	5	6	7	8
н 2	455 844,26	1 225 882,74	455 844,26	1 225 882,74	—	0,10	Закрепление отсутствует
3616	455 822,68	1 225 872,26	455 822,68	1 225 872,26		—	
3568	455 843,79	1 225 831,79	455 843,79	1 225 831,79		—	
н 1	455 865,37	1 225 842,26	455 865,37	1 225 842,26		0,10	

2. Сведения о частях границ уточняемого земельного участка с кадастровым номером 67:18:3830101:356 :

Обозначение части границ		Горизонтальное проложение (S), м	Описание прохождения части границ	Сведения о согласовании местоположения границ (согласовано/спорное)
от т.	до т.			
1	2	3	4	5
н 1	н 2	45,65	—	согласовано
н 2	3616	23,99		
3616	3568	45,64		
3568	н 1	23,99		

3. Сведения о характеристиках уточняемого земельного участка с кадастровым номером 67:18:3830101:356 :

№ п/п	Наименование характеристики	Значение характеристики
1	2	3
1.	Адрес земельного участка	Российская Федерация, Смоленская область, муниципальный район Смоленский, сельское поселение Козинское, деревня Алтуховка, улица Цветочная, земельный участок 21
1.1.	Сведения о местоположении земельного участка (при отсутствии адреса) в структурированном в соответствии с федеральной информационной адресной системой виде	—
1.2.	Дополнительные сведения о местоположении земельного участка	—
2.	Площадь земельного участка ± величина погрешности определения (вычисления) площади ($P \pm \Delta P$), м²	$1\,095 \pm 12,00$
3.	Формула, примененная для вычисления предельной погрешности определения площади земельного участка, с подставленными значениями и итоговые (вычисленные) значения	$3,5 * 0,10 * \sqrt{(1\,095,00)} = 12$
4.	Площадь земельного участка согласно сведениям Единого государственного реестра недвижимости (Ркад), м²	1 095,00
5.	Оценка расхождения Р и Ркад ($P - P_{кад}$), м²	0
6.	Предельный минимальный и максимальный размеры земельного участка ($P_{мин}$ и $P_{макс}$), м²	— —

1	2				3		
7.	Кадастровый или иной государственный учетный номер (инвентарный) здания, сооружения, объекта незавершенного строительства, расположенного на земельном участке				—		
8.	Вид (виды) разрешенного использования				для индивидуального жилищного строительства		
8.1.	Дополнительные сведения об использовании земельного участка				—		
9.	Сведения о земельных участках (землях общего пользования, территории общего пользования), посредством которых обеспечивается доступ				—		
10.	Иные сведения				—		
4. Пояснения к сведениям об уточняемом земельном участке с кадастровым номером					67:18:3830101:356 :		
1.	—						
1. Сведения о характерных точках границ уточняемого земельного участка с кадастровым номером					67:18:3830101:358 :		
Система координат					Зона №		
Обоз- начение харак- терных точек границ	Координаты, м				Метод определения координат	Формулы, примененные для расчета средней квадратической погрешности определения координат характерных точек границ (Mt), с подставленными в такие формулы значениями и итоговые (вычисленные) значения Mt, м	Описание закрепления точки
	содержатся в Едином государственном реестре недвижимости		определены в результате выполнения комплексных кадастровых работ				
	X	Y	X	Y			
1	2	3	4	5	6	7	8
н 2	456 178,50	1 226 383,35	456 178,50	1 226 383,35	—	0,10	—
н 1	456 212,46	1 226 411,38	456 212,46	1 226 411,38			
2	456 185,53	1 226 442,98	456 185,53	1 226 442,98			
3	456 153,11	1 226 414,80	456 153,11	1 226 414,80			
н 2	456 178,50	1 226 383,35	456 178,50	1 226 383,35			
2. Сведения о частях границ уточняемого земельного участка с кадастровым номером					67:18:3830101:358 :		
Обозначение части границ		Горизонтальное проложение (S), м	Описание прохождения части границ		Сведения о согласовании местоположения границ (согласовано/спорное)		
от т.	до т.						
1	2	3	4		5		
н 2	н 1	44,03	—		согласовано		
н 1	2	41,52					

1	2	3	4	5
2	3	42,96	—	согласовано
3	н 2	40,42		
3. Сведения о характеристиках уточняемого земельного участка с кадастровым номером				67:18:3830101:358 :
№ п/п	Наименование характеристики		Значение характеристики	
1	2		3	
1.	Адрес земельного участка		—	
1.1.	Сведения о местоположении земельного участка (при отсутствии адреса) в структурированном в соответствии с федеральной информационной адресной системой виде		214510, Российская Федерация, Смоленская область, Смоленский р-н, Козинское с/п, Алтуховка д, д 35	
1.2.	Дополнительные сведения о местоположении земельного участка		—	
2.	Площадь земельного участка ± величина погрешности определения (вычисления) площади (Р ± ΔР), м²		1 782 ± 15,00	
3.	Формула, примененная для вычисления предельной погрешности определения площади земельного участка, с подставленными значениями и итоговые (вычисленные) значения		3,5*0,10*√(1 782,00) = 15	
4.	Площадь земельного участка согласно сведениям Единого государственного реестра недвижимости (Ркад), м²		1 784,00	
5.	Оценка расхождения Р и Ркад (Р - Ркад), м²		2	
6.	Предельный минимальный и максимальный размеры земельного участка (Рмин и Рмакс), м²		— —	
7.	Кадастровый или иной государственный учетный номер (инвентарный) здания, сооружения, объекта незавершенного строительства, расположенного на земельном участке		—	
8.	Вид (виды) разрешенного использования		Для ведения личного подсобного хозяйства	
8.1.	Дополнительные сведения об использовании земельного участка		—	
9.	Сведения о земельных участках (землях общего пользования, территории общего пользования), посредством которых обеспечивается доступ		—	
10.	Иные сведения		—	
4. Пояснения к сведениям об уточняемом земельном участке с кадастровым номером				67:18:3830101:358 :
1.	—			

1. Сведения о характерных точках границ уточняемого земельного участка с кадастровым номером

67:18:3830101:359

:

Система координатЗона №

Обозначение характерных точек границ	Координаты, м				Метод определения координат	Формулы, примененные для расчета средней квадратической погрешности определения координат характерных точек границ (Mt), с подставленными в такие формулы значениями и итоговые (вычисленные) значения Mt, м	Описание закрепления точки
	содержатся в Едином государственном реестре недвижимости		определены в результате выполнения комплексных кадастровых работ				
	X	Y	X	Y			
1	2	3	4	5	6	7	8
н 1	456 212,46	1 226 411,38	456 212,46	1 226 411,38	—	0,10	—
н 2	456 178,50	1 226 383,35	456 178,50	1 226 383,35		—	
3489	456 198,53	1 226 358,53	456 198,53	1 226 358,53			
3490	456 232,23	1 226 388,17	456 232,23	1 226 388,17			
н 1	456 212,46	1 226 411,38	456 212,46	1 226 411,38		0,10	

2. Сведения о частях границ уточняемого земельного участка с кадастровым номером

67:18:3830101:359

:

Обозначение части границ		Горизонтальное проложение (S), м	Описание прохождения части границ	Сведения о согласовании местоположения границ (согласовано/спорное)
от т.	до т.			
1	2	3	4	5
н 1	н 2	44,03	—	согласовано
н 2	3489	31,89		
3489	3490	44,88		
3490	н 1	30,49		

3. Сведения о характеристиках уточняемого земельного участка с кадастровым номером

67:18:3830101:359

:

№ п/п	Наименование характеристики	Значение характеристики
1	2	3
1.	Адрес земельного участка	Российская Федерация, Смоленская область, муниципальный район Смоленский, сельское поселение Козинское, деревня Алтуховка, земельный участок 35А
1.1.	Сведения о местоположении земельного участка (при отсутствии адреса) в структурированном в соответствии с федеральной информационной адресной системой виде	—
1.2.	Дополнительные сведения о местоположении земельного участка	—

1	2				3		
2.	Площадь земельного участка ± величина погрешности определения (вычисления) площади (P ± ΔP), м²				1 386 ± 13,00		
3.	Формула, примененная для вычисления предельной погрешности определения площади земельного участка, с подставленными значениями и итоговые (вычисленные) значения				3,5*0,10*√(1 386,00) = 13		
4.	Площадь земельного участка согласно сведениям Единого государственного реестра недвижимости (Ркад), м²				1 386,00		
5.	Оценка расхождения P и Ркад (P - Ркад), м²				0		
6.	Предельный минимальный и максимальный размеры земельного участка (Рмин и Рмакс), м²				— —		
7.	Кадастровый или иной государственный учетный номер (инвентарный) здания, сооружения, объекта незавершенного строительства, расположенного на земельном участке				—		
8.	Вид (виды) разрешенного использования				Для ведения личного подсобного хозяйства		
8.1.	Дополнительные сведения об использовании земельного участка				—		
9.	Сведения о земельных участках (землях общего пользования, территории общего пользования), посредством которых обеспечивается доступ				—		
10.	Иные сведения				—		
4. Пояснения к сведениям об уточняемом земельном участке с кадастровым номером					67:18:3830101:359 :		
1.	—						
1. Сведения о характерных точках границ уточняемого земельного участка с кадастровым номером					67:18:3830101:360 :		
Система координат					Зона №		
Обозначение характерных точек границ	Координаты, м				Метод определения координат	Формулы, примененные для расчета средней квадратической погрешности определения координат характерных точек границ (Mt), с подставленными в такие формулы значениями и итоговые (вычисленные) значения Mt, м	Описание закрепления точки
	содержатся в Едином государственном реестре недвижимости		определены в результате выполнения комплексных кадастровых работ				
	X	Y	X	Y			
1	2	3	4	5	6	7	8
3618	455 732,64	1 225 837,44	455 732,64	1 225 837,44	—	—	Закрепление отсутствует

1	2	3	4	5	6	7	8
3570	455 720,82	1 225 858,90	455 720,82	1 225 858,90	—	—	—
3574	455 693,08	1 225 836,98	455 693,08	1 225 836,98			
3619	455 677,23	1 225 824,44	455 677,23	1 225 824,44			
3620	455 686,89	1 225 806,92	455 686,89	1 225 806,92			
3618	455 732,64	1 225 837,44	455 732,64	1 225 837,44			Закрепление отсутствует

2. Сведения о частях границ уточняемого земельного участка с кадастровым номером
67:18:3830101:360
:

Обозначение части границ		Горизонтальное проложение (S), м	Описание прохождения части границ	Сведения о согласовании местоположения границ (согласовано/спорное)
от т.	до т.			
1	2	3	4	5
3618	3570	24,50	—	согласовано
3570	3574	35,36		
3574	3619	20,21		
3619	3620	20,01		
3620	3618	55,00		

3. Сведения о характеристиках уточняемого земельного участка с кадастровым номером
67:18:3830101:360
:

№ п/п	Наименование характеристики	Значение характеристики
1	2	3
1.	Адрес земельного участка	Российская Федерация, Смоленская область, муниципальный район Смоленский, сельское поселение Козинское, деревня Алтуховка, улица Цветочная, земельный участок 16
1.1.	Сведения о местоположении земельного участка (при отсутствии адреса) в структурированном в соответствии с федеральной информационной адресной системой виде	—
1.2.	Дополнительные сведения о местоположении земельного участка	—
2.	Площадь земельного участка ± величина погрешности определения (вычисления) площади (Р ± ΔР), м²	1 220 ± 12,00
3.	Формула, примененная для вычисления предельной погрешности определения площади земельного участка, с подставленными значениями и итоговые (вычисленные) значения	3,5*0,10*√(1 220,00) = 12
4.	Площадь земельного участка согласно сведениям Единого государственного реестра недвижимости (Ркад), м²	1 220,00
5.	Оценка расхождения Р и Ркад (Р - Ркад), м²	0

1	2				3		
6.	Предельный минимальный и максимальный размеры земельного участка (Рмин и Рмакс), м²				— —		
7.	Кадастровый или иной государственный учетный номер (инвентарный) здания, сооружения, объекта незавершенного строительства, расположенного на земельном участке				—		
8.	Вид (виды) разрешенного использования				для индивидуального жилищного строительства		
8.1.	Дополнительные сведения об использовании земельного участка				—		
9.	Сведения о земельных участках (землях общего пользования, территории общего пользования), посредством которых обеспечивается доступ				—		
10.	Иные сведения				—		
4. Пояснения к сведениям об уточняемом земельном участке с кадастровым номером					67:18:3830101:360 :		
1.	—						
1. Сведения о характерных точках границ уточняемого земельного участка с кадастровым номером					67:18:3830101:361 :		
Система координат					Зона №		
Обозначение характерных точек границ	Координаты, м				Метод определения координат	Формулы, примененные для расчета средней квадратической погрешности определения координат характерных точек границ (Mt), с подставленными в такие формулы значениями и итоговые (вычисленные) значения Mt, м	Описание закрепления точки
	содержатся в Едином государственном реестре недвижимости		определены в результате выполнения комплексных кадастровых работ				
	X	Y	X	Y			
1	2	3	4	5	6	7	8
н 1	456 227,04	1 226 505,95	456 227,04	1 226 505,95	—	0,10	—
н 2	456 216,87	1 226 522,39	456 216,87	1 226 522,39			
н 3	456 222,71	1 226 525,72	456 222,71	1 226 525,72			
н 4	456 192,54	1 226 595,02	456 192,54	1 226 595,02			
н 5	456 177,11	1 226 589,13	456 177,11	1 226 589,13			
н 6	456 185,88	1 226 565,44	456 185,88	1 226 565,44			
н 7	456 193,73	1 226 545,86	456 193,73	1 226 545,86			
н 8	456 196,31	1 226 540,17	456 196,31	1 226 540,17			
н 9	456 191,31	1 226 537,75	456 191,31	1 226 537,75			
н 10	456 190,52	1 226 536,17	456 190,52	1 226 536,17			

1	2	3	4	5	6	7	8
н 11	456 196,97	1 226 523,37	456 196,97	1 226 523,37	—	0,10	—
н 12	456 202,92	1 226 525,90	456 202,92	1 226 525,90			
н 13	456 220,62	1 226 500,59	456 220,62	1 226 500,59			
н 1	456 227,04	1 226 505,95	456 227,04	1 226 505,95			

2. Сведения о частях границ уточняемого земельного участка с кадастровым номером
67:18:3830101:361
:

Обозначение части границ		Горизонтальное проложение (S), м	Описание прохождения части границ	Сведения о согласовании местоположения границ (согласовано/спорное)
от т.	до т.			
1	2	3	4	5
н 1	н 2	19,33	—	согласовано
н 2	н 3	6,72		
н 3	н 4	75,58		
н 4	н 5	16,52		
н 5	н 6	25,26		
н 6	н 7	21,09		
н 7	н 8	6,25		
н 8	н 9	5,55		
н 9	н 10	1,77		
н 10	н 11	14,33		
н 11	н 12	6,47		
н 12	н 13	30,89		
н 13	н 1	8,36		

3. Сведения о характеристиках уточняемого земельного участка с кадастровым номером
67:18:3830101:361
:

№ п/п	Наименование характеристики	Значение характеристики
1	2	3
1.	Адрес земельного участка	Российская Федерация, Смоленская область, муниципальный район Смоленский, сельское поселение Козинское, деревня Алтуховка, земельный участок 48/1
1.1.	Сведения о местоположении земельного участка (при отсутствии адреса) в структурированном в соответствии с федеральной информационной адресной системой виде	—
1.2.	Дополнительные сведения о местоположении земельного участка	—
2.	Площадь земельного участка ± величина погрешности определения (вычисления) площади (Р ± ΔР), м²	1 650 ± 14,00

1	2				3		
3.	Формула, примененная для вычисления предельной погрешности определения площади земельного участка, с подставленными значениями и итоговые (вычисленные) значения				3,5*0,10*√(1 650,00) = 14		
4.	Площадь земельного участка согласно сведениям Единого государственного реестра недвижимости (Ркад), м²				1 650,00		
5.	Оценка расхождения Р и Ркад (Р - Ркад), м²				0		
6.	Предельный минимальный и максимальный размеры земельного участка (Рмин и Рмакс), м²				— —		
7.	Кадастровый или иной государственный учетный номер (инвентарный) здания, сооружения, объекта незавершенного строительства, расположенного на земельном участке				—		
8.	Вид (виды) разрешенного использования				Для ведения личного подсобного хозяйства (приусадебный земельный участок)		
8.1.	Дополнительные сведения об использовании земельного участка				—		
9.	Сведения о земельных участках (землях общего пользования, территории общего пользования), посредством которых обеспечивается доступ				—		
10.	Иные сведения				—		
4. Пояснения к сведениям об уточняемом земельном участке с кадастровым номером					67:18:3830101:361 :		
1.	—						
1. Сведения о характерных точках границ уточняемого земельного участка с кадастровым номером					67:18:3830101:374 :		
Система координат —					Зона № —		
Обозначение характерных точек границ	Координаты, м				Метод определения координат	Формулы, примененные для расчета средней квадратической погрешности определения координат характерных точек границ (Mt), с подставленными в такие формулы значениями и итоговые (вычисленные) значения Mt, м	Описание закрепления точки
	содержатся в Едином государственном реестре недвижимости		определены в результате выполнения комплексных кадастровых работ				
	X	Y	X	Y			
1	2	3	4	5	6	7	8
н 1	455 882,49	1 225 919,24	455 882,49	1 225 919,24	—	0,10	Закрепление отсутствует
н 3	455 906,54	1 225 930,33	455 906,54	1 225 930,33			
1	455 886,19	1 225 970,11	455 886,19	1 225 970,11			

1	2	3	4	5	6	7	8
4	455 864,45	1 225 957,62	455 864,45	1 225 957,62	—	0,10	Закрепление отсутствует
н 1	455 882,49	1 225 919,24	455 882,49	1 225 919,24			

2. Сведения о частях границ уточняемого земельного участка с кадастровым номером 67:18:3830101:374 :

Обозначение части границ		Горизонтальное проложение (S), м	Описание прохождения части границ	Сведения о согласовании местоположения границ (согласовано/спорное)
от т.	до т.			
1	2	3	4	5
н 1	н 3	26,48	—	согласовано
н 3	1	44,68		
1	4	25,07		
4	н 1	42,41		

3. Сведения о характеристиках уточняемого земельного участка с кадастровым номером 67:18:3830101:374 :

№ п/п	Наименование характеристики	Значение характеристики
1	2	3
1.	Адрес земельного участка	Российская Федерация, Смоленская область, муниципальный район Смоленский, сельское поселение Козинское, деревня Алтуховка, улица Цветочная, земельный участок 28
1.1.	Сведения о местоположении земельного участка (при отсутствии адреса) в структурированном в соответствии с федеральной информационной адресной системой виде	—
1.2.	Дополнительные сведения о местоположении земельного участка	—
2.	Площадь земельного участка ± величина погрешности определения (вычисления) площади ($P \pm \Delta P$), м²	$1\,121 \pm 12,00$
3.	Формула, примененная для вычисления предельной погрешности определения площади земельного участка, с подставленными значениями и итоговые (вычисленные) значения	$3,5 * 0,10 * \sqrt{(1\,121,00)} = 12$
4.	Площадь земельного участка согласно сведениям Единого государственного реестра недвижимости (Ркад), м²	1 121,00
5.	Оценка расхождения Р и Ркад ($P - P_{кад}$), м²	0
6.	Предельный минимальный и максимальный размеры земельного участка ($P_{мин}$ и $P_{макс}$), м²	— —
7.	Кадастровый или иной государственный учетный номер (инвентарный) здания, сооружения, объекта незавершенного строительства, расположенного на земельном участке	—

1	2				3		
8.	Вид (виды) разрешенного использования				для индивидуального жилищного строительства		
8.1.	Дополнительные сведения об использовании земельного участка				—		
9.	Сведения о земельных участках (землях общего пользования, территории общего пользования), посредством которых обеспечивается доступ				—		
10.	Иные сведения				—		
4. Пояснения к сведениям об уточняемом земельном участке с кадастровым номером					67:18:3830101:374 :		
1.	—						
1. Сведения о характерных точках границ уточняемого земельного участка с кадастровым номером					67:18:3830101:375 :		
Система координат					Зона №		
Обоз- начение харак- терных точек границ	Координаты, м				Метод определения координат	Формулы, примененные для расчета средней квадратической погрешности определения координат характерных точек границ (Mt), с подставленными в такие формулы значениями и итоговые (вычисленные) значения Mt, м	Описание закрепления точки
	содержатся в Едином государственном реестре недвижимости		определены в результате выполнения комплексных кадастровых работ				
	X	Y	X	Y			
1	2	3	4	5	6	7	8
1	455 858,89	1 225 907,01	455 858,89	1 225 907,01	—	0,10	Закрепление отсутствует
н 1	455 882,49	1 225 919,24	455 882,49	1 225 919,24			
4	455 864,45	1 225 957,62	455 864,45	1 225 957,62			
н 2	455 841,78	1 225 944,67	455 841,78	1 225 944,67			
1	455 858,89	1 225 907,01	455 858,89	1 225 907,01			
2. Сведения о частях границ уточняемого земельного участка с кадастровым номером					67:18:3830101:375 :		
Обозначение части границ		Горизонтальное проложение (S), м	Описание прохождения части границ		Сведения о согласовании местоположения границ (согласовано/спорное)		
от т.	до т.						
1	2	3	4		5		
1	н 1	26,58	—		согласовано		
н 1	4	42,41					
4	н 2	26,11					
н 2	1	41,36					

3. Сведения о характеристиках уточняемого земельного участка с кадастровым номером <u>67:18:3830101:375</u> :		
№ п/п	Наименование характеристики	Значение характеристики
1	2	3
1.	Адрес земельного участка	—
1.1.	Сведения о местоположении земельного участка (при отсутствии адреса) в структурированном в соответствии с федеральной информационной адресной системой виде	214510, Российская Федерация, Смоленская область, Смоленский р-н, Козинское с/п, Алтуховка д
1.2.	Дополнительные сведения о местоположении земельного участка	—
2.	Площадь земельного участка ± величина погрешности определения (вычисления) площади ($P \pm \Delta P$), м²	1 101 ± 12,00
3.	Формула, примененная для вычисления предельной погрешности определения площади земельного участка, с подставленными значениями и итоговые (вычисленные) значения	$3,5*0,10*\sqrt{(1\ 101,00)} = 12$
4.	Площадь земельного участка согласно сведениям Единого государственного реестра недвижимости (Ркад), м²	1 113,00
5.	Оценка расхождения Р и Ркад ($P - P_{кад}$), м²	12
6.	Предельный минимальный и максимальный размеры земельного участка (Рмин и Рмакс), м²	— —
7.	Кадастровый или иной государственный учетный номер (инвентарный) здания, сооружения, объекта незавершенного строительства, расположенного на земельном участке	—
8.	Вид (виды) разрешенного использования	для индивидуального жилищного строительства
8.1.	Дополнительные сведения об использовании земельного участка	—
9.	Сведения о земельных участках (землях общего пользования, территории общего пользования), посредством которых обеспечивается доступ	—
10.	Иные сведения	—
4. Пояснения к сведениям об уточняемом земельном участке с кадастровым номером <u>67:18:3830101:375</u> :		
1.	—	

1. Сведения о характерных точках границ уточняемого земельного участка с кадастровым номером

67:18:3830101:376

:

Система координат

—

Зона №

—

Обоз- начение харак- терных точек границ	Координаты, м				Метод определения координат	Формулы, примененные для расчета средней квадратической погрешности определения координат характерных точек границ (Mt), с подставленными в такие формулы значениями и итоговые (вычисленные) значения Mt, м	Описание закрепления точки
	содержатся в Едином государственном реестре недвижимости		определены в результате выполнения комплексных кадастровых работ				
	X	Y	X	Y			
1	2	3	4	5	6	7	8
3622	455 774,58	1 225 865,39	455 774,58	1 225 865,39	—	—	—
3623	455 750,49	1 225 908,69	455 750,49	1 225 908,69			Закрепление отсутствует
3624	455 749,44	1 225 910,58	455 749,44	1 225 910,58			
3625	455 728,59	1 225 896,89	455 728,59	1 225 896,89			
3626	455 753,42	1 225 851,31	455 753,42	1 225 851,31			
3622	455 774,58	1 225 865,39	455 774,58	1 225 865,39			—

2. Сведения о частях границ уточняемого земельного участка с кадастровым номером

67:18:3830101:376

:

Обозначение части границ		Горизонтальное проложение (S), м	Описание прохождения части границ	Сведения о согласовании местоположения границ (согласовано/спорное)
от т.	до т.			
1	2	3	4	5
3622	3623	49,55	—	согласовано
3623	3624	2,16		
3624	3625	24,94		
3625	3626	51,90		
3626	3622	25,42		

3. Сведения о характеристиках уточняемого земельного участка с кадастровым номером

67:18:3830101:376

:

№ п/п	Наименование характеристики	Значение характеристики
1	2	3

1	2	3
1.	Адрес земельного участка	—
1.1.	Сведения о местоположении земельного участка (при отсутствии адреса) в структурированном в соответствии с федеральной информационной адресной системой виде	214510, Российская Федерация, Смоленская область, Смоленский р-н, Козинское с/п, Алтуховка д
1.2.	Дополнительные сведения о местоположении земельного участка	—
2.	Площадь земельного участка \pm величина погрешности определения (вычисления) площади ($P \pm \Delta P$), м ²	$1\,300 \pm 13,00$
3.	Формула, примененная для вычисления предельной погрешности определения площади земельного участка, с подставленными значениями и итоговые (вычисленные) значения	$3,5*0,10*\sqrt{(1\,300,00)} = 13$
4.	Площадь земельного участка согласно сведениям Единого государственного реестра недвижимости (Ркад), м ²	1 300,00
5.	Оценка расхождения Р и Ркад ($P - P_{\text{кад}}$), м ²	0
6.	Предельный минимальный и максимальный размеры земельного участка ($P_{\text{мин}}$ и $P_{\text{макс}}$), м ²	— —
7.	Кадастровый или иной государственный учетный номер (инвентарный) здания, сооружения, объекта незавершенного строительства, расположенного на земельном участке	—
8.	Вид (виды) разрешенного использования	для ведения личного подсобного хозяйства
8.1.	Дополнительные сведения об использовании земельного участка	—
9.	Сведения о земельных участках (землях общего пользования, территории общего пользования), посредством которых обеспечивается доступ	—
10.	Иные сведения	—
4. Пояснения к сведениям об уточняемом земельном участке с кадастровым номером		67:18:3830101:376 :
1.	—	

1. Сведения о характерных точках границ уточняемого земельного участка с кадастровым номером

67:18:3830101:377

:

Система координатЗона №

Обозначение характерных точек границ	Координаты, м				Метод определения координат	Формулы, примененные для расчета средней квадратической погрешности определения координат характерных точек границ (Mt), с подставленными в такие формулы значениями и итоговые (вычисленные) значения Mt, м	Описание закрепления точки
	содержатся в Едином государственном реестре недвижимости		определены в результате выполнения комплексных кадастровых работ				
	X	Y	X	Y			
1	2	3	4	5	6	7	8
3624	455 749,44	1 225 910,58	455 749,44	1 225 910,58	—	—	Закрепление отсутствует
н 2	455 725,93	1 225 952,82	455 725,93	1 225 952,82		0,10	
н 3	455 705,19	1 225 938,87	455 705,19	1 225 938,87		—	
3625	455 728,59	1 225 896,89	455 728,59	1 225 896,89		—	
3624	455 749,44	1 225 910,58	455 749,44	1 225 910,58			

2. Сведения о частях границ уточняемого земельного участка с кадастровым номером

67:18:3830101:377

:

Обозначение части границ		Горизонтальное проложение (S), м	Описание прохождения части границ	Сведения о согласовании местоположения границ (согласовано/спорное)
от т.	до т.			
1	2	3	4	5
3624	н 2	48,34	—	согласовано
н 2	н 3	25,00		
н 3	3625	48,06		
3625	3624	24,94		

3. Сведения о характеристиках уточняемого земельного участка с кадастровым номером

67:18:3830101:377

:

№ п/п	Наименование характеристики	Значение характеристики
1	2	3
1.	Адрес земельного участка	—
1.1.	Сведения о местоположении земельного участка (при отсутствии адреса) в структурированном в соответствии с федеральной информационной адресной системой виде	214510, Российская Федерация, Смоленская область, Смоленский р-н, Козинское с/п, Алтуховка д
1.2.	Дополнительные сведения о местоположении земельного участка	—

1	2				3		
2.	Площадь земельного участка ± величина погрешности определения (вычисления) площади (P ± ΔP), м²				1 200 ± 12,00		
3.	Формула, примененная для вычисления предельной погрешности определения площади земельного участка, с подставленными значениями и итоговые (вычисленные) значения				3,5*0,10*√(1 200,00) = 12		
4.	Площадь земельного участка согласно сведениям Единого государственного реестра недвижимости (Ркад), м²				1 200,00		
5.	Оценка расхождения P и Ркад (P - Ркад), м²				0		
6.	Предельный минимальный и максимальный размеры земельного участка (Рмин и Рмакс), м²				— —		
7.	Кадастровый или иной государственный учетный номер (инвентарный) здания, сооружения, объекта незавершенного строительства, расположенного на земельном участке				—		
8.	Вид (виды) разрешенного использования				для ведения личного подсобного хозяйства		
8.1.	Дополнительные сведения об использовании земельного участка				—		
9.	Сведения о земельных участках (землях общего пользования, территории общего пользования), посредством которых обеспечивается доступ				—		
10.	Иные сведения				—		
4. Пояснения к сведениям об уточняемом земельном участке с кадастровым номером					67:18:3830101:377 :		
1.	—						
1. Сведения о характерных точках границ уточняемого земельного участка с кадастровым номером					67:18:3830101:378 :		
Система координат					Зона №		
Обозначение характерных точек границ	Координаты, м				Метод определения координат	Формулы, примененные для расчета средней квадратической погрешности определения координат характерных точек границ (Mt), с подставленными в такие формулы значениями и итоговые (вычисленные) значения Mt, м	Описание закрепления точки
	содержатся в Едином государственном реестре недвижимости		определены в результате выполнения комплексных кадастровых работ				
	X	Y	X	Y			
1	2	3	4	5	6	7	8
3626	455 753,42	1 225 851,31	455 753,42	1 225 851,31	—	—	Закрепление отсутствует

1	2	3	4	5	6	7	8
3625	455 728,59	1 225 896,89	455 728,59	1 225 896,89	—	—	Закрепление отсутствует
3571	455 707,52	1 225 883,05	455 707,52	1 225 883,05			
3618	455 732,64	1 225 837,44	455 732,64	1 225 837,44			
3626	455 753,42	1 225 851,31	455 753,42	1 225 851,31			

2. Сведения о частях границ уточняемого земельного участка с кадастровым номером 67:18:3830101:378 :

Обозначение части границ		Горизонтальное проложение (S), м	Описание прохождения части границ	Сведения о согласовании местоположения границ (согласовано/спорное)
от т.	до т.			
1	2	3	4	5
3626	3625	51,90	—	согласовано
3625	3571	25,21		
3571	3618	52,07		
3618	3626	24,98		

3. Сведения о характеристиках уточняемого земельного участка с кадастровым номером 67:18:3830101:378 :

№ п/п	Наименование характеристики	Значение характеристики
1	2	3
1.	Адрес земельного участка	—
1.1.	Сведения о местоположении земельного участка (при отсутствии адреса) в структурированном в соответствии с федеральной информационной адресной системой виде	214510, Российская Федерация, Смоленская область, Смоленский р-н, Козинское с/п, Алтуховка д
1.2.	Дополнительные сведения о местоположении земельного участка	—
2.	Площадь земельного участка ± величина погрешности определения (вычисления) площади ($P \pm \Delta P$), м²	$1\,300 \pm 13,00$
3.	Формула, примененная для вычисления предельной погрешности определения площади земельного участка, с подставленными значениями и итоговые (вычисленные) значения	$3,5 \cdot 0,10 \cdot \sqrt{(1\,300,00)} = 13$
4.	Площадь земельного участка согласно сведениям Единого государственного реестра недвижимости (Ркад), м²	1 300,00
5.	Оценка расхождения Р и Ркад ($P - P_{кад}$), м²	0
6.	Предельный минимальный и максимальный размеры земельного участка ($P_{мин}$ и $P_{макс}$), м²	— —

1	2				3		
7.	Кадастровый или иной государственный учетный номер (инвентарный) здания, сооружения, объекта незавершенного строительства, расположенного на земельном участке				—		
8.	Вид (виды) разрешенного использования				для ведения личного подсобного хозяйства		
8.1.	Дополнительные сведения об использовании земельного участка				—		
9.	Сведения о земельных участках (землях общего пользования, территории общего пользования), посредством которых обеспечивается доступ				—		
10.	Иные сведения				—		
4. Пояснения к сведениям об уточняемом земельном участке с кадастровым номером					67:18:3830101:378		
1.					—		
1. Сведения о характерных точках границ уточняемого земельного участка с кадастровым номером					67:18:3830101:379		
Система координат					Зона №		
Обозначение характерных точек границ	Координаты, м				Метод определения координат	Формулы, примененные для расчета средней квадратической погрешности определения координат характерных точек границ (Mt), с подставленными в такие формулы значениями и итоговые (вычисленные) значения Mt, м	Описание закрепления точки
	содержатся в Едином государственном реестре недвижимости		определены в результате выполнения комплексных кадастровых работ				
	X	Y	X	Y			
1	2	3	4	5	6	7	8
3625	455 728,59	1 225 896,89	455 728,59	1 225 896,89	—	—	Закрепление отсутствует
н 3	455 705,19	1 225 938,87	455 705,19	1 225 938,87		0,10	
3628	455 684,44	1 225 924,92	455 684,44	1 225 924,92		—	—
3572	455 703,04	1 225 891,15	455 703,04	1 225 891,15			
3571	455 707,52	1 225 883,05	455 707,52	1 225 883,05			
3625	455 728,59	1 225 896,89	455 728,59	1 225 896,89			
2. Сведения о частях границ уточняемого земельного участка с кадастровым номером					67:18:3830101:379		
Обозначение части границ		Горизонтальное проложение (S), м	Описание прохождения части границ		Сведения о согласовании местоположения границ (согласовано/спорное)		
от т.	до т.						
1	2	3	4		5		
3625	н 3	48,06	—		согласовано		

1	2	3	4	5
н 3	3628	25,00	—	согласовано
3628	3572	38,55		
3572	3571	9,26		
3571	3625	25,21		

3. Сведения о характеристиках уточняемого земельного участка с кадастровым номером 67:18:3830101:379 :

№ п/п	Наименование характеристики	Значение характеристики
1	2	3
1.	Адрес земельного участка	—
1.1.	Сведения о местоположении земельного участка (при отсутствии адреса) в структурированном в соответствии с федеральной информационной адресной системой виде	214510, Российская Федерация, Смоленская область, Смоленский р-н, Козинское с/п, Алтуховка д
1.2.	Дополнительные сведения о местоположении земельного участка	—
2.	Площадь земельного участка ± величина погрешности определения (вычисления) площади ($P \pm \Delta P$), м²	$1\,200 \pm 12,00$
3.	Формула, примененная для вычисления предельной погрешности определения площади земельного участка, с подставленными значениями и итоговые (вычисленные) значения	$3,5*0,10*\sqrt{(1\,200,00)} = 12$
4.	Площадь земельного участка согласно сведениям Единого государственного реестра недвижимости (Ркад), м²	1 200,00
5.	Оценка расхождения Р и Ркад ($P - P_{кад}$), м²	0
6.	Предельный минимальный и максимальный размеры земельного участка (Рмин и Рмакс), м²	— —
7.	Кадастровый или иной государственный учетный номер (инвентарный) здания, сооружения, объекта незавершенного строительства, расположенного на земельном участке	—
8.	Вид (виды) разрешенного использования	для ведения личного подсобного хозяйства
8.1.	Дополнительные сведения об использовании земельного участка	—
9.	Сведения о земельных участках (землях общего пользования, территории общего пользования), посредством которых обеспечивается доступ	—
10.	Иные сведения	—

4. Пояснения к сведениям об уточняемом земельном участке с кадастровым номером 67:18:3830101:379 :

1.	—
----	---

1. Сведения о характерных точках границ уточняемого земельного участка с кадастровым номером

67:18:3830101:391

:

Система координат

—

Зона №

—

Обоз- начение харак- терных точек границ	Координаты, м				Метод определения координат	Формулы, примененные для расчета средней квадратической погрешности определения координат характерных точек границ (Mt), с подставленными в такие формулы значениями и итоговые (вычисленные) значения Mt, м	Описание закрепления точки
	содержатся в Едином государственном реестре недвижимости		определены в результате выполнения комплексных кадастровых работ				
	X	Y	X	Y			
1	2	3	4	5	6	7	8
н 1	455 898,59	1 226 247,23	455 898,59	1 226 247,23	—	0,10	Закрепление отсутствует
2964	455 902,81	1 226 249,61	455 902,81	1 226 249,61		0,30	
2968	455 889,96	1 226 269,12	455 889,96	1 226 269,12			
2967	455 879,48	1 226 283,09	455 879,48	1 226 283,09			
2966	455 871,87	1 226 295,73	455 871,87	1 226 295,73			
н 2	455 856,65	1 226 319,46	455 856,65	1 226 319,46		0,10	
н 3	455 842,02	1 226 310,53	455 842,02	1 226 310,53		0,00	
6	455 869,52	1 226 265,28	455 869,52	1 226 265,28			
5	455 870,10	1 226 265,68	455 870,10	1 226 265,68			
4	455 877,72	1 226 253,39	455 877,72	1 226 253,39			
1	455 880,98	1 226 248,11	455 880,98	1 226 248,11		0,10	
10	455 884,32	1 226 243,50	455 884,32	1 226 243,50			
н 4	455 886,15	1 226 240,59	455 886,15	1 226 240,59			
н 5	455 895,34	1 226 246,64	455 895,34	1 226 246,64			
н 6	455 896,13	1 226 245,81	455 896,13	1 226 245,81		0,10	
н 1	455 898,59	1 226 247,23	455 898,59	1 226 247,23			

2. Сведения о частях границ уточняемого земельного участка с кадастровым номером

67:18:3830101:391

:

Обозначение части границ		Горизонтальное проложение (S), м	Описание прохождения части границ	Сведения о согласовании местоположения границ (согласовано/спорное)
от т.	до т.			
1	2	3	4	5
н 1	2964	4,84	—	согласовано
2964	2968	23,36		
2968	2967	17,46		

1	2	3	4	5
2967	2966	14,75	—	согласовано
2966	н 2	28,19		
н 2	н 3	17,14		
н 3	6	52,95		
6	5	0,70		
5	4	14,46		
4	1	6,21		
1	10	5,69		
10	н 4	3,44		
н 4	н 5	11,00		
н 5	н 6	1,15		
н 6	н 1	2,84		

3. Сведения о характеристиках уточняемого земельного участка с кадастровым номером 67:18:3830101:391 :

№ п/п	Наименование характеристики	Значение характеристики
1	2	3
1.	Адрес земельного участка	—
1.1.	Сведения о местоположении земельного участка (при отсутствии адреса) в структурированном в соответствии с федеральной информационной адресной системой виде	Российская Федерация, Смоленская область, Смоленский р-н, Алтуховка д
1.2.	Дополнительные сведения о местоположении земельного участка	—
2.	Площадь земельного участка ± величина погрешности определения (вычисления) площади ($P \pm \Delta P$), м²	$1\,500 \pm 14,00$
3.	Формула, примененная для вычисления предельной погрешности определения площади земельного участка, с подставленными значениями и итоговые (вычисленные) значения	$3,5*0,10*\sqrt{(1\,500,00)} = 14$
4.	Площадь земельного участка согласно сведениям Единого государственного реестра недвижимости (Ркад), м²	1 500,00
5.	Оценка расхождения Р и Ркад ($P - P_{\text{кад}}$), м²	0
6.	Предельный минимальный и максимальный размеры земельного участка ($P_{\text{мин}}$ и $P_{\text{макс}}$), м²	— —
7.	Кадастровый или иной государственный учетный номер (инвентарный) здания, сооружения, объекта незавершенного строительства, расположенного на земельном участке	—

1	2				3		
8.	Вид (виды) разрешенного использования				под частью жилого дома блокированного типа		
8.1.	Дополнительные сведения об использовании земельного участка				—		
9.	Сведения о земельных участках (землях общего пользования, территории общего пользования), посредством которых обеспечивается доступ				—		
10.	Иные сведения				—		
4. Пояснения к сведениям об уточняемом земельном участке с кадастровым номером					67:18:3830101:391 :		
1.	—						
1. Сведения о характерных точках границ уточняемого земельного участка с кадастровым номером					67:18:3830101:392 :		
Система координат					Зона №		
Обоз- начение харак- терных точек границ	Координаты, м				Метод определения координат	Формулы, примененные для расчета средней квадратической погрешности определения координат характерных точек границ (Mt), с подставленными в такие формулы значениями и итоговые (вычисленные) значения Mt, м	Описание закрепления точки
	содержатся в Едином государственном реестре недвижимости		определены в результате выполнения комплексных кадастровых работ				
	X	Y	X	Y			
1	2	3	4	5	6	7	8
н 1	455 705,51	1 226 109,75	455 705,51	1 226 109,75	—	0,10	Закрепление отсутствует
н 2	455 704,60	1 226 111,07	455 704,60	1 226 111,07			
н 3	455 702,91	1 226 109,92	455 702,91	1 226 109,92			
н 4	455 703,82	1 226 108,60	455 703,82	1 226 108,60			
н 1	455 705,51	1 226 109,75	455 705,51	1 226 109,75			
2. Сведения о частях границ уточняемого земельного участка с кадастровым номером					67:18:3830101:392 :		
Обозначение части границ		Горизонтальное проложение (S), м	Описание прохождения части границ		Сведения о согласовании местоположения границ (согласовано/спорное)		
от т.	до т.						
1	2	3	4		5		
н 1	н 2	1,60	—		согласовано		
н 2	н 3	2,04					
н 3	н 4	1,60					
н 4	н 1	2,04					

3. Сведения о характеристиках уточняемого земельного участка с кадастровым номером 67:18:3830101:392 :		
№ п/п	Наименование характеристики	Значение характеристики
1	2	3
1.	Адрес земельного участка	—
1.1.	Сведения о местоположении земельного участка (при отсутствии адреса) в структурированном в соответствии с федеральной информационной адресной системой виде	214510, Российская Федерация, Смоленская область, Смоленский р-н, Козинское с/п, Алтуховка д
1.2.	Дополнительные сведения о местоположении земельного участка	—
2.	Площадь земельного участка ± величина погрешности определения (вычисления) площади ($P \pm \Delta P$), м²	$3 \pm 1,00$
3.	Формула, примененная для вычисления предельной погрешности определения площади земельного участка, с подставленными значениями и итоговые (вычисленные) значения	$3,5*0,10*\sqrt{(3,00)} = 1$
4.	Площадь земельного участка согласно сведениям Единого государственного реестра недвижимости (Ркад), м²	3,00
5.	Оценка расхождения Р и Ркад ($P - P_{кад}$), м²	0
6.	Предельный минимальный и максимальный размеры земельного участка ($P_{мин}$ и $P_{макс}$), м²	— —
7.	Кадастровый или иной государственный учетный номер (инвентарный) здания, сооружения, объекта незавершенного строительства, расположенного на земельном участке	—
8.	Вид (виды) разрешенного использования	под IIII
8.1.	Дополнительные сведения об использовании земельного участка	—
9.	Сведения о земельных участках (землях общего пользования, территории общего пользования), посредством которых обеспечивается доступ	—
10.	Иные сведения	—
4. Пояснения к сведениям об уточняемом земельном участке с кадастровым номером 67:18:3830101:392 :		
1.	—	

1. Сведения о характерных точках границ уточняемого земельного участка с кадастровым номером

67:18:3830101:393

:

Система координатЗона №

Обозначение характерных точек границ	Координаты, м				Метод определения координат	Формулы, примененные для расчета средней квадратической погрешности определения координат характерных точек границ (Mt), с подставленными в такие формулы значениями и итоговые (вычисленные) значения Mt, м	Описание закрепления точки
	содержатся в Едином государственном реестре недвижимости		определены в результате выполнения комплексных кадастровых работ				
	X	Y	X	Y			
1	2	3	4	5	6	7	8
н 1	455 755,26	1 226 542,62	455 755,26	1 226 542,62	—	0,10	Закрепление отсутствует
н 2	455 754,28	1 226 547,10	455 754,28	1 226 547,10			
н 3	455 749,20	1 226 546,00	455 749,20	1 226 546,00			
н 4	455 750,19	1 226 541,51	455 750,19	1 226 541,51			
н 1	455 755,26	1 226 542,62	455 755,26	1 226 542,62			

2. Сведения о частях границ уточняемого земельного участка с кадастровым номером

67:18:3830101:393

:

Обозначение части границ		Горизонтальное проложение (S), м	Описание прохождения части границ	Сведения о согласовании местоположения границ (согласовано/спорное)
от т.	до т.			
1	2	3	4	5
н 1	н 2	4,59	—	согласовано
н 2	н 3	5,20		
н 3	н 4	4,60		
н 4	н 1	5,19		

3. Сведения о характеристиках уточняемого земельного участка с кадастровым номером

67:18:3830101:393

:

№ п/п	Наименование характеристики	Значение характеристики
1	2	3
1.	Адрес земельного участка	—
1.1.	Сведения о местоположении земельного участка (при отсутствии адреса) в структурированном в соответствии с федеральной информационной адресной системой виде	214510, Российская Федерация, Смоленская область, Смоленский р-н, Козинское с/п, Алтуховка д
1.2.	Дополнительные сведения о местоположении земельного участка	—

1	2				3		
2.	Площадь земельного участка ± величина погрешности определения (вычисления) площади (Р ± ΔР), м²				24 ± 2,00		
3.	Формула, примененная для вычисления предельной погрешности определения площади земельного участка, с подставленными значениями и итоговые (вычисленные) значения				3,5*0,10*√(24,00) = 2		
4.	Площадь земельного участка согласно сведениям Единого государственного реестра недвижимости (Ркад), м²				24,00		
5.	Оценка расхождения Р и Ркад (Р - Ркад), м²				0		
6.	Предельный минимальный и максимальный размеры земельного участка (Рмин и Рмакс), м²				— —		
7.	Кадастровый или иной государственный учетный номер (инвентарный) здания, сооружения, объекта незавершенного строительства, расположенного на земельном участке				—		
8.	Вид (виды) разрешенного использования				под ШП		
8.1.	Дополнительные сведения об использовании земельного участка				—		
9.	Сведения о земельных участках (землях общего пользования, территории общего пользования), посредством которых обеспечивается доступ				—		
10.	Иные сведения				—		
4. Пояснения к сведениям об уточняемом земельном участке с кадастровым номером					67:18:3830101:393 :		
1.	—						
1. Сведения о характерных точках границ уточняемого земельного участка с кадастровым номером					67:18:3830101:394 :		
Система координат					Зона №		
Обозначение характерных точек границ	Координаты, м				Метод определения координат	Формулы, примененные для расчета средней квадратической погрешности определения координат характерных точек границ (Mt), с подставленными в такие формулы значениями и итоговые (вычисленные) значения Mt, м	Описание закрепления точки
	содержатся в Едином государственном реестре недвижимости		определены в результате выполнения комплексных кадастровых работ				
	X	Y	X	Y			
1	2	3	4	5	6	7	8
н 1	456 015,48	1 226 263,50	456 015,48	1 226 263,50	—	0,10	Закрепление отсутствует

1	2	3	4	5	6	7	8
н 2	456 013,16	1 226 266,70	456 013,16	1 226 266,70	—	0,10	Закрепление отсутствует
н 3	456 011,59	1 226 265,52	456 011,59	1 226 265,52			
н 4	456 013,94	1 226 262,40	456 013,94	1 226 262,40			
н 1	456 015,48	1 226 263,50	456 015,48	1 226 263,50			

2. Сведения о частях границ уточняемого земельного участка с кадастровым номером 67:18:3830101:394 :

Обозначение части границ		Горизонтальное проложение (S), м	Описание прохождения части границ	Сведения о согласовании местоположения границ (согласовано/спорное)
от т.	до т.			
1	2	3	4	5
н 1	н 2	3,95	—	согласовано
н 2	н 3	1,96		
н 3	н 4	3,91		
н 4	н 1	1,89		

3. Сведения о характеристиках уточняемого земельного участка с кадастровым номером 67:18:3830101:394 :

№ п/п	Наименование характеристики	Значение характеристики
1	2	3
1.	Адрес земельного участка	—
1.1.	Сведения о местоположении земельного участка (при отсутствии адреса) в структурированном в соответствии с федеральной информационной адресной системой виде	214510, Российская Федерация, Смоленская область, Смоленский р-н, Козинское с/п, Алтуховка д
1.2.	Дополнительные сведения о местоположении земельного участка	—
2.	Площадь земельного участка ± величина погрешности определения (вычисления) площади ($P \pm \Delta P$), м²	$8 \pm 1,00$
3.	Формула, примененная для вычисления предельной погрешности определения площади земельного участка, с подставленными значениями и итоговые (вычисленные) значения	$3,5*0,10*\sqrt{(8,00)} = 1$
4.	Площадь земельного участка согласно сведениям Единого государственного реестра недвижимости (Ркад), м²	8,00
5.	Оценка расхождения Р и Ркад ($P - P_{кад}$), м²	0
6.	Предельный минимальный и максимальный размеры земельного участка ($P_{мин}$ и $P_{макс}$), м²	— —

1	2				3		
7.	Кадастровый или иной государственный учетный номер (инвентарный) здания, сооружения, объекта незавершенного строительства, расположенного на земельном участке				—		
8.	Вид (виды) разрешенного использования				под ШРП		
8.1.	Дополнительные сведения об использовании земельного участка				—		
9.	Сведения о земельных участках (землях общего пользования, территории общего пользования), посредством которых обеспечивается доступ				—		
10.	Иные сведения				—		
4. Пояснения к сведениям об уточняемом земельном участке с кадастровым номером					67:18:3830101:394 :		
1.	—						
1. Сведения о характерных точках границ уточняемого земельного участка с кадастровым номером					67:18:3830101:397 :		
Система координат					Зона №		
Обоз- начение харак- терных точек границ	Координаты, м				Метод определения координат	Формулы, примененные для расчета средней квадратической погрешности определения координат характерных точек границ (Mt), с подставленными в такие формулы значениями и итоговые (вычисленные) значения Mt, м	Описание закрепления точки
	содержатся в Едином государственном реестре недвижимости		определены в результате выполнения комплексных кадастровых работ				
	X	Y	X	Y			
1	2	3	4	5	6	7	8
3591	455 588,47	1 225 969,41	455 588,47	1 225 969,41	—	—	Закрепление отсутствует
3592	455 571,03	1 226 002,62	455 571,03	1 226 002,62		0,10	
7	455 547,17	1 225 994,65	455 547,17	1 225 994,65			
н 9	455 545,11	1 225 993,91	455 545,11	1 225 993,91			
н 4	455 563,52	1 225 956,14	455 563,52	1 225 956,14		—	
н 2	455 566,57	1 225 957,78	455 566,57	1 225 957,78			
3591	455 588,47	1 225 969,41	455 588,47	1 225 969,41			
2. Сведения о частях границ уточняемого земельного участка с кадастровым номером					67:18:3830101:397 :		
Обозначение части границ		Горизонтальное проложение (S), м	Описание прохождения части границ		Сведения о согласовании местоположения границ (согласовано/спорное)		
от т.	до т.						
1	2	3	4		5		

1	2	3	4	5
3591	3592	37,51	—	согласовано
3592	7	25,16		
7	н 9	2,19		
н 9	н 4	42,02		
н 4	н 2	3,46		
н 2	3591	24,80		

3. Сведения о характеристиках уточняемого земельного участка с кадастровым номером 67:18:3830101:397 :

№ п/п	Наименование характеристики	Значение характеристики
1	2	3
1.	Адрес земельного участка	Российская Федерация, Смоленская область, муниципальный район Смоленский, сельское поселение Козинское, деревня Алтуховка, улица Цветочная, земельный участок 8А
1.1.	Сведения о местоположении земельного участка (при отсутствии адреса) в структурированном в соответствии с федеральной информационной адресной системой виде	—
1.2.	Дополнительные сведения о местоположении земельного участка	—
2.	Площадь земельного участка ± величина погрешности определения (вычисления) площади ($P \pm \Delta P$), м²	$1\,100 \pm 12,00$
3.	Формула, примененная для вычисления предельной погрешности определения площади земельного участка, с подставленными значениями и итоговые (вычисленные) значения	$3,5*0,10*\sqrt{(1\,100,00)} = 12$
4.	Площадь земельного участка согласно сведениям Единого государственного реестра недвижимости (Ркад), м²	1 100,00
5.	Оценка расхождения Р и Ркад ($P - P_{кад}$), м²	0
6.	Предельный минимальный и максимальный размеры земельного участка (Рмин и Рмакс), м²	— —
7.	Кадастровый или иной государственный учетный номер (инвентарный) здания, сооружения, объекта незавершенного строительства, расположенного на земельном участке	—
8.	Вид (виды) разрешенного использования	Для ведения личного подсобного хозяйства
8.1.	Дополнительные сведения об использовании земельного участка	—
9.	Сведения о земельных участках (землях общего пользования, территории общего пользования), посредством которых обеспечивается доступ	—

1	2				3		
10.	Иные сведения				—		
4. Пояснения к сведениям об уточняемом земельном участке с кадастровым номером					67:18:3830101:397 :		
1.	—						
1. Сведения о характерных точках границ уточняемого земельного участка с кадастровым номером					67:18:3830101:398 :		
Система координат					Зона №		
Обозначение характерных точек границ	Координаты, м				Метод определения координат	Формулы, примененные для расчета средней квадратической погрешности определения координат характерных точек границ (Mt), с подставленными в такие формулы значениями и итоговые (вычисленные) значения Mt, м	Описание закрепления точки
	содержатся в Едином государственном реестре недвижимости		определены в результате выполнения комплексных кадастровых работ				
	X	Y	X	Y			
1	2	3	4	5	6	7	8
3630	455 565,09	1 225 907,06	455 565,09	1 225 907,06	—	—	Закрепление отсутствует
3635	455 544,74	1 225 946,25	455 544,74	1 225 946,25			
3634	455 540,62	1 225 944,11	455 540,62	1 225 944,11			
3633	455 525,63	1 225 936,28	455 525,63	1 225 936,28			
3632	455 530,64	1 225 922,31	455 530,64	1 225 922,31			
3631	455 543,95	1 225 893,79	455 543,95	1 225 893,79			
3630	455 565,09	1 225 907,06	455 565,09	1 225 907,06			
2. Сведения о частях границ уточняемого земельного участка с кадастровым номером					67:18:3830101:398 :		
Обозначение части границ		Горизонтальное проложение (S), м	Описание прохождения части границ		Сведения о согласовании местоположения границ (согласовано/спорное)		
от т.	до т.						
1	2	3	4		5		
3630	3635	44,16	—		согласовано		
3635	3634	4,64					
3634	3633	16,91					
3633	3632	14,84					
3632	3631	31,47					
3631	3630	24,96					
3. Сведения о характеристиках уточняемого земельного участка с кадастровым номером					67:18:3830101:398 :		
№ п/п	Наименование характеристики				Значение характеристики		

1	2	3
1.	Адрес земельного участка	Российская Федерация, Смоленская область, муниципальный район Смоленский, сельское поселение Козинское, деревня Алтуховка, улица Цветочная, земельный участок 4
1.1.	Сведения о местоположении земельного участка (при отсутствии адреса) в структурированном в соответствии с федеральной информационной адресной системой виде	—
1.2.	Дополнительные сведения о местоположении земельного участка	—
2.	Площадь земельного участка \pm величина погрешности определения (вычисления) площади ($P \pm \Delta P$), м ²	$1\,068 \pm 11,00$
3.	Формула, примененная для вычисления предельной погрешности определения площади земельного участка, с подставленными значениями и итоговые (вычисленные) значения	$3,5 \cdot 0,10 \cdot \sqrt{(1\,068,00)} = 11$
4.	Площадь земельного участка согласно сведениям Единого государственного реестра недвижимости (Ркад), м ²	1 068,00
5.	Оценка расхождения Р и Ркад ($P - P_{\text{кад}}$), м ²	0
6.	Предельный минимальный и максимальный размеры земельного участка ($P_{\text{мин}}$ и $P_{\text{макс}}$), м ²	— —
7.	Кадастровый или иной государственный учетный номер (инвентарный) здания, сооружения, объекта незавершенного строительства, расположенного на земельном участке	—
8.	Вид (виды) разрешенного использования	Для ведения личного подсобного хозяйства
8.1.	Дополнительные сведения об использовании земельного участка	—
9.	Сведения о земельных участках (землях общего пользования, территории общего пользования), посредством которых обеспечивается доступ	—
10.	Иные сведения	—
4. Пояснения к сведениям об уточняемом земельном участке с кадастровым номером		67:18:3830101:398 :
1.	—	

1. Сведения о характерных точках границ уточняемого земельного участка с кадастровым номером					67:18:3830101:4			:
Система координат					Зона №			
Обоз- начение харак- терных точек границ	Координаты, м				Метод определения координат	Формулы, примененные для расчета средней квадратической погрешности определения координат характерных точек границ (Mt), с подставленными в такие формулы значениями и итоговые (вычисленные) значения Mt, м	Описание закрепления точки	
	содержатся в Едином государственном реестре недвижимости		определены в результате выполнения комплексных кадастровых работ					
	X	Y	X	Y				
1	2	3	4	5	6	7	8	
1	455 908,86	1 226 066,74	455 908,86	1 226 066,74	—	0,10	Закрепление отсутствует	
2	455 871,32	1 226 136,86	455 871,32	1 226 136,86				
3	455 867,78	1 226 145,78	455 867,78	1 226 145,78				
н 4	455 864,57	1 226 153,16	455 864,57	1 226 153,16				
н 5	455 844,68	1 226 188,25	455 844,68	1 226 188,25				
6	455 828,78	1 226 178,87	455 828,78	1 226 178,87				
7	455 832,83	1 226 172,56	455 832,83	1 226 172,56				
8	455 838,76	1 226 162,79	455 838,76	1 226 162,79				
9	455 842,31	1 226 157,50	455 842,31	1 226 157,50				
10	455 856,23	1 226 133,51	455 856,23	1 226 133,51				
11	455 854,82	1 226 132,71	455 854,82	1 226 132,71				
12	455 867,48	1 226 109,89	455 867,48	1 226 109,89				
13	455 894,52	1 226 058,17	455 894,52	1 226 058,17				
1	455 908,86	1 226 066,74	455 908,86	1 226 066,74			Закрепление отсутствует	
2. Сведения о частях границ уточняемого земельного участка с кадастровым номером					67:18:3830101:4			:
Обозначение части границ		Горизонтальное проложение (S), м	Описание прохождения части границ		Сведения о согласовании местоположения границ (согласовано/спорное)			
от т.	до т.							
1	2	3	4		5			
1	2	79,54	—		согласовано			
2	3	9,60						
3	н 4	8,05						
н 4	н 5	40,34						
н 5	6	18,46						

1	2	3	4	5
6	7	7,50	—	согласовано
7	8	11,43		
8	9	6,37		
9	10	27,74		
10	11	1,62		
11	12	26,10		
12	13	58,36		
13	1	16,71		

3. Сведения о характеристиках уточняемого земельного участка с кадастровым номером 67:18:3830101:4 :

№ п/п	Наименование характеристики	Значение характеристики
1	2	3
1.	Адрес земельного участка	—
1.1.	Сведения о местоположении земельного участка (при отсутствии адреса) в структурированном в соответствии с федеральной информационной адресной системой виде	Российская Федерация, Смоленская область, Смоленский р-н, Козинское с/п, Алтуховка д, д 7, кв 2
1.2.	Дополнительные сведения о местоположении земельного участка	—
2.	Площадь земельного участка ± величина погрешности определения (вычисления) площади ($P \pm \Delta P$), м²	$2\,300 \pm 17,00$
3.	Формула, примененная для вычисления предельной погрешности определения площади земельного участка, с подставленными значениями и итоговые (вычисленные) значения	$3,5*0,10*\sqrt{(2\,300,00)} = 17$
4.	Площадь земельного участка согласно сведениям Единого государственного реестра недвижимости (Ркад), м²	2 300,00
5.	Оценка расхождения Р и Ркад ($P - P_{кад}$), м²	0
6.	Предельный минимальный и максимальный размеры земельного участка ($P_{мин}$ и $P_{макс}$), м²	— —
7.	Кадастровый или иной государственный учетный номер (инвентарный) здания, сооружения, объекта незавершенного строительства, расположенного на земельном участке	—
8.	Вид (виды) разрешенного использования	Для ведения личного подсобного хозяйства
8.1.	Дополнительные сведения об использовании земельного участка	—

1	2				3		
9.	Сведения о земельных участках (землях общего пользования, территории общего пользования), посредством которых обеспечивается доступ				—		
10.	Иные сведения				—		
4. Пояснения к сведениям об уточняемом земельном участке с кадастровым номером 67:18:3830101:4 :							
1.	—						
1. Сведения о характерных точках границ уточняемого земельного участка с кадастровым номером 67:18:3830101:400 :							
Система координат — Зона № —							
Обоз- начение харак- терных точек границ	Координаты, м				Метод определения координат	Формулы, примененные для расчета средней квадратической погрешности определения координат характерных точек границ (Mt), с подставленными в такие формулы значениями и итоговые (вычисленные) значения Mt, м	Описание закрепления точки
	содержатся в Едином государственном реестре недвижимости		определены в результате выполнения комплексных кадастровых работ				
	X	Y	X	Y			
1	2	3	4	5	6	7	8
н 3	455 586,29	1 225 920,36	455 586,29	1 225 920,36	—	0,10	Закрепление отсутствует
н 2	455 566,57	1 225 957,78	455 566,57	1 225 957,78		—	
н 4	455 563,52	1 225 956,14	455 563,52	1 225 956,14			
3635	455 544,74	1 225 946,25	455 544,74	1 225 946,25			
3630	455 565,09	1 225 907,06	455 565,09	1 225 907,06		0,10	
2	455 576,86	1 225 914,44	455 576,86	1 225 914,44			
н 3	455 586,29	1 225 920,36	455 586,29	1 225 920,36		2. Сведения о частях границ уточняемого земельного участка с кадастровым номером 67:18:3830101:400 :	
Обозначение части границ		Горизонтальное проложение (S), м	Описание прохождения части границ		Сведения о согласовании местоположения границ (согласовано/спорное)		
от т.	до т.						
1	2	3	4		5		
н 3	н 2	42,30	—		согласовано		
н 2	н 4	3,46					
н 4	3635	21,22					
3635	3630	44,16					
3630	2	13,89					

1	2	3	4	5
2	н 3	11,13	—	согласовано

3. Сведения о характеристиках уточняемого земельного участка с кадастровым номером 67:18:3830101:400 :

№ п/п	Наименование характеристики	Значение характеристики
1	2	3
1.	Адрес земельного участка	Российская Федерация, Смоленская область, муниципальный район Смоленский, сельское поселение Козинское, деревня Алтуховка, улица Цветочная, земельный участок 6
1.1.	Сведения о местоположении земельного участка (при отсутствии адреса) в структурированном в соответствии с федеральной информационной адресной системой виде	—
1.2.	Дополнительные сведения о местоположении земельного участка	—
2.	Площадь земельного участка ± величина погрешности определения (вычисления) площади ($P \pm \Delta P$), м²	1 073 ± 11,00
3.	Формула, примененная для вычисления предельной погрешности определения площади земельного участка, с подставленными значениями и итоговые (вычисленные) значения	$3,5 * 0,10 * \sqrt{(1\ 073,00)} = 11$
4.	Площадь земельного участка согласно сведениям Единого государственного реестра недвижимости (Ркад), м²	1 073,00
5.	Оценка расхождения Р и Ркад ($P - P_{кад}$), м²	0
6.	Предельный минимальный и максимальный размеры земельного участка ($P_{мин}$ и $P_{макс}$), м²	— —
7.	Кадастровый или иной государственный учетный номер (инвентарный) здания, сооружения, объекта незавершенного строительства, расположенного на земельном участке	—
8.	Вид (виды) разрешенного использования	Для ведения личного подсобного хозяйства
8.1.	Дополнительные сведения об использовании земельного участка	—
9.	Сведения о земельных участках (землях общего пользования, территории общего пользования), посредством которых обеспечивается доступ	—
10.	Иные сведения	—

4. Пояснения к сведениям об уточняемом земельном участке с кадастровым номером 67:18:3830101:400 :

1.	—
----	---

1. Сведения о характерных точках границ уточняемого земельного участка с кадастровым номером67:18:3830101:403:

Система координатЗона №

Обоз- начение харак- терных точек границ	Координаты, м				Метод определения координат	Формулы, примененные для расчета средней квадратической погрешности определения координат характерных точек границ (Mt), с подставленными в такие формулы значениями и итоговые (вычисленные) значения Mt, м	Описание закрепления точки
	содержатся в Едином государственном реестре недвижимости		определены в результате выполнения комплексных кадастровых работ				
	X	Y	X	Y			
1	2	3	4	5	6	7	8
н 1	456 418,12	1 226 538,51	456 418,12	1 226 538,51	—	0,10	—
н 2	456 401,52	1 226 574,55	456 401,52	1 226 574,55		—	
8	456 388,15	1 226 568,46	456 388,15	1 226 568,46		0,20	
7	456 374,03	1 226 562,02	456 374,03	1 226 562,02		—	
6	456 355,36	1 226 550,60	456 355,36	1 226 550,60		0,10	
3	456 384,62	1 226 517,50	456 384,62	1 226 517,50			
н 1	456 418,12	1 226 538,51	456 418,12	1 226 538,51			

2. Сведения о частях границ уточняемого земельного участка с кадастровым номером67:18:3830101:403:

Обозначение части границ		Горизонтальное проложение (S), м	Описание прохождения части границ	Сведения о согласовании местоположения границ (согласовано/спорное)
от т.	до т.			
1	2	3	4	5
н 1	н 2	39,68	—	согласовано
н 2	8	14,69		
8	7	15,52		
7	6	21,89		
6	3	44,18		
3	н 1	39,54		

3. Сведения о характеристиках уточняемого земельного участка с кадастровым номером67:18:3830101:403:

№ п/п	Наименование характеристики	Значение характеристики
1	2	3

1	2	3
1.	Адрес земельного участка	—
1.1.	Сведения о местоположении земельного участка (при отсутствии адреса) в структурированном в соответствии с федеральной информационной адресной системой виде	214510, Российская Федерация, Смоленская область, Смоленский р-н, Козинское с/п, Алтуховка д
1.2.	Дополнительные сведения о местоположении земельного участка	—
2.	Площадь земельного участка \pm величина погрешности определения (вычисления) площади ($P \pm \Delta P$), м ²	$1\,932 \pm 15,00$
3.	Формула, примененная для вычисления предельной погрешности определения площади земельного участка, с подставленными значениями и итоговые (вычисленные) значения	$3,5*0,10*\sqrt{(1\,932,00)} = 15$
4.	Площадь земельного участка согласно сведениям Единого государственного реестра недвижимости (Ркад), м ²	1 933,00
5.	Оценка расхождения Р и Ркад ($P - P_{\text{кад}}$), м ²	1
6.	Предельный минимальный и максимальный размеры земельного участка ($P_{\text{мин}}$ и $P_{\text{макс}}$), м ²	— —
7.	Кадастровый или иной государственный учетный номер (инвентарный) здания, сооружения, объекта незавершенного строительства, расположенного на земельном участке	—
8.	Вид (виды) разрешенного использования	Для ведения личного подсобного хозяйства
8.1.	Дополнительные сведения об использовании земельного участка	—
9.	Сведения о земельных участках (землях общего пользования, территории общего пользования), посредством которых обеспечивается доступ	—
10.	Иные сведения	—
4. Пояснения к сведениям об уточняемом земельном участке с кадастровым номером		67:18:3830101:403 :
1.	—	

1. Сведения о характерных точках границ уточняемого земельного участка с кадастровым номером

67:18:3830101:404

:

Система координат

—

Зона №

—

Обоз- начение харак- терных точек границ	Координаты, м				Метод определения координат	Формулы, примененные для расчета средней квадратической погрешности определения координат характерных точек границ (Mt), с подставленными в такие формулы значениями и итоговые (вычисленные) значения Mt, м	Описание закрепления точки
	содержатся в Едином государственном реестре недвижимости		определены в результате выполнения комплексных кадастровых работ				
	X	Y	X	Y			
1	2	3	4	5	6	7	8
161	456 443,40	1 226 555,66	456 443,40	1 226 555,66	—	0,30	—
6	456 432,79	1 226 588,81	456 432,79	1 226 588,81		0,10	
н 2	456 401,52	1 226 574,55	456 401,52	1 226 574,55			
н 1	456 418,12	1 226 538,51	456 418,12	1 226 538,51			
5	456 429,92	1 226 545,90	456 429,92	1 226 545,90			
161	456 443,40	1 226 555,66	456 443,40	1 226 555,66		0,30	

2. Сведения о частях границ уточняемого земельного участка с кадастровым номером

67:18:3830101:404

:

Обозначение части границ		Горизонтальное проложение (S), м	Описание прохождения части границ	Сведения о согласовании местоположения границ (согласовано/спорное)
от т.	до т.			
1	2	3	4	5
161	6	34,81	—	согласовано
6	н 2	34,37		
н 2	н 1	39,68		
н 1	5	13,92		
5	161	16,64		

3. Сведения о характеристиках уточняемого земельного участка с кадастровым номером

67:18:3830101:404

:

№ п/п	Наименование характеристики	Значение характеристики
1	2	3

1	2	3
1.	Адрес земельного участка	Российская Федерация, Смоленская область, муниципальный район Смоленский, сельское поселение Козинское, деревня Алтуховка, земельный участок 67А
1.1.	Сведения о местоположении земельного участка (при отсутствии адреса) в структурированном в соответствии с федеральной информационной адресной системой виде	—
1.2.	Дополнительные сведения о местоположении земельного участка	—
2.	Площадь земельного участка \pm величина погрешности определения (вычисления) площади ($P \pm \Delta P$), м ²	$1\,200 \pm 12,00$
3.	Формула, примененная для вычисления предельной погрешности определения площади земельного участка, с подставленными значениями и итоговые (вычисленные) значения	$3,5*0,10*\sqrt{(1\,200,00)} = 12$
4.	Площадь земельного участка согласно сведениям Единого государственного реестра недвижимости (Ркад), м ²	1 200,00
5.	Оценка расхождения Р и Ркад ($P - P_{\text{кад}}$), м ²	0
6.	Предельный минимальный и максимальный размеры земельного участка ($P_{\text{мин}}$ и $P_{\text{макс}}$), м ²	— —
7.	Кадастровый или иной государственный учетный номер (инвентарный) здания, сооружения, объекта незавершенного строительства, расположенного на земельном участке	—
8.	Вид (виды) разрешенного использования	Для ведения личного подсобного хозяйства
8.1.	Дополнительные сведения об использовании земельного участка	—
9.	Сведения о земельных участках (землях общего пользования, территории общего пользования), посредством которых обеспечивается доступ	—
10.	Иные сведения	—
4. Пояснения к сведениям об уточняемом земельном участке с кадастровым номером		67:18:3830101:404 :
1.	—	

1. Сведения о характерных точках границ уточняемого земельного участка с кадастровым номером67:18:3830101:405:

Система координатЗона №

Обоз- начение харак- терных точек границ	Координаты, м				Метод определения координат	Формулы, примененные для расчета средней квадратической погрешности определения координат характерных точек границ (Mt), с подставленными в такие формулы значениями и итоговые (вычисленные) значения Mt, м	Описание закрепления точки
	содержатся в Едином государственном реестре недвижимости		определены в результате выполнения комплексных кадастровых работ				
	X	Y	X	Y			
1	2	3	4	5	6	7	8
н 1	455 865,14	1 226 037,91	455 865,14	1 226 037,91	—	—	—
н 2	455 851,51	1 226 060,58	455 851,51	1 226 060,58			Закрепление отсутствует
н 3	455 832,95	1 226 047,99	455 832,95	1 226 047,99			
н 4	455 842,96	1 226 030,48	455 842,96	1 226 030,48			
н 5	455 846,22	1 226 025,04	455 846,22	1 226 025,04			
н 1	455 865,14	1 226 037,91	455 865,14	1 226 037,91			—

2. Сведения о частях границ уточняемого земельного участка с кадастровым номером67:18:3830101:405:

Обозначение части границ		Горизонтальное проложение (S), м	Описание прохождения части границ	Сведения о согласовании местоположения границ (согласовано/спорное)
от т.	до т.			
1	2	3	4	5
н 1	н 2	26,45	—	согласовано
н 2	н 3	22,43		
н 3	н 4	20,17		
н 4	н 5	6,34		
н 5	н 1	22,88		

3. Сведения о характеристиках уточняемого земельного участка с кадастровым номером67:18:3830101:405:

№ п/п	Наименование характеристики	Значение характеристики
1	2	3

1	2	3
1.	Адрес земельного участка	—
1.1.	Сведения о местоположении земельного участка (при отсутствии адреса) в структурированном в соответствии с федеральной информационной адресной системой виде	214510, Российская Федерация, Смоленская область, Смоленский р-н, Козинское с/п, Алтуховка д
1.2.	Дополнительные сведения о местоположении земельного участка	—
2.	Площадь земельного участка \pm величина погрешности определения (вычисления) площади ($P \pm \Delta P$), м ²	$600 \pm 9,00$
3.	Формула, примененная для вычисления предельной погрешности определения площади земельного участка, с подставленными значениями и итоговые (вычисленные) значения	$3,5*0,10*\sqrt{(600,00)} = 9$
4.	Площадь земельного участка согласно сведениям Единого государственного реестра недвижимости (Ркад), м ²	600,00
5.	Оценка расхождения Р и Ркад ($P - P_{кад}$), м ²	0
6.	Предельный минимальный и максимальный размеры земельного участка (Рмин и Рмакс), м ²	— —
7.	Кадастровый или иной государственный учетный номер (инвентарный) здания, сооружения, объекта незавершенного строительства, расположенного на земельном участке	—
8.	Вид (виды) разрешенного использования	для ведения огородничества
8.1.	Дополнительные сведения об использовании земельного участка	—
9.	Сведения о земельных участках (землях общего пользования, территории общего пользования), посредством которых обеспечивается доступ	—
10.	Иные сведения	—
4. Пояснения к сведениям об уточняемом земельном участке с кадастровым номером		67:18:3830101:405 :
1.	—	

1. Сведения о характерных точках границ уточняемого земельного участка с кадастровым номером67:18:3830101:406:

Система координатЗона №

Обоз- начение харак- терных точек границ	Координаты, м				Метод определения координат	Формулы, примененные для расчета средней квадратической погрешности определения координат характерных точек границ (Mt), с подставленными в такие формулы значениями и итоговые (вычисленные) значения Mt, м	Описание закрепления точки
	содержатся в Едином государственном реестре недвижимости		определены в результате выполнения комплексных кадастровых работ				
	X	Y	X	Y			
1	2	3	4	5	6	7	8
3500	456 181,35	1 226 344,21	456 181,35	1 226 344,21	—	—	—
3489	456 198,53	1 226 358,53	456 198,53	1 226 358,53			
н 2	456 178,50	1 226 383,35	456 178,50	1 226 383,35		0,10	
3	456 153,11	1 226 414,80	456 153,11	1 226 414,80			
3637	456 135,13	1 226 399,46	456 135,13	1 226 399,46			
3500	456 181,35	1 226 344,21	456 181,35	1 226 344,21		—	

2. Сведения о частях границ уточняемого земельного участка с кадастровым номером67:18:3830101:406:

Обозначение части границ		Горизонтальное проложение (S), м	Описание прохождения части границ	Сведения о согласовании местоположения границ (согласовано/спорное)
от т.	до т.			
1	2	3	4	5
3500	3489	22,37	—	согласовано
3489	н 2	31,89		
н 2	3	40,42		
3	3637	23,63		
3637	3500	72,03		

3. Сведения о характеристиках уточняемого земельного участка с кадастровым номером67:18:3830101:406:

№ п/п	Наименование характеристики	Значение характеристики
1	2	3

1	2	3
1.	Адрес земельного участка	—
1.1.	Сведения о местоположении земельного участка (при отсутствии адреса) в структурированном в соответствии с федеральной информационной адресной системой виде	214510, Российская Федерация, Смоленская область, Смоленский р-н, Козинское с/п, Алтуховка д, д 33
1.2.	Дополнительные сведения о местоположении земельного участка	—
2.	Площадь земельного участка \pm величина погрешности определения (вычисления) площади ($P \pm \Delta P$), м ²	$1\,660 \pm 14,00$
3.	Формула, примененная для вычисления предельной погрешности определения площади земельного участка, с подставленными значениями и итоговые (вычисленные) значения	$3,5*0,10*\sqrt{(1\,660,00)} = 14$
4.	Площадь земельного участка согласно сведениям Единого государственного реестра недвижимости (Ркад), м ²	1 660,00
5.	Оценка расхождения Р и Ркад ($P - P_{кад}$), м ²	0
6.	Предельный минимальный и максимальный размеры земельного участка ($P_{мин}$ и $P_{макс}$), м ²	— —
7.	Кадастровый или иной государственный учетный номер (инвентарный) здания, сооружения, объекта незавершенного строительства, расположенного на земельном участке	—
8.	Вид (виды) разрешенного использования	для ведения личного подсобного хозяйства
8.1.	Дополнительные сведения об использовании земельного участка	—
9.	Сведения о земельных участках (землях общего пользования, территории общего пользования), посредством которых обеспечивается доступ	—
10.	Иные сведения	—
4. Пояснения к сведениям об уточняемом земельном участке с кадастровым номером		67:18:3830101:406 :
1.	—	

1. Сведения о характерных точках границ уточняемого земельного участка с кадастровым номером					67:18:3830101:407			:
Система координат					Зона №			
Обоз- начение харак- терных точек границ	Координаты, м				Метод определения координат	Формулы, примененные для расчета средней квадратической погрешности определения координат характерных точек границ (Mt), с подставленными в такие формулы значениями и итоговые (вычисленные) значения Mt, м	Описание закрепления точки	
	содержатся в Едином государственном реестре недвижимости		определены в результате выполнения комплексных кадастровых работ					
	X	Y	X	Y				
1	2	3	4	5	6	7	8	
н 5	456 162,31	1 226 328,35	456 162,31	1 226 328,35	—	0,10	—	
3500	456 181,35	1 226 344,21	456 181,35	1 226 344,21		—		
3637	456 135,13	1 226 399,46	456 135,13	1 226 399,46				
73	456 120,12	1 226 386,65	456 120,12	1 226 386,65				
н 5	456 162,31	1 226 328,35	456 162,31	1 226 328,35		0,10		
2. Сведения о частях границ уточняемого земельного участка с кадастровым номером					67:18:3830101:407			:
Обозначение части границ		Горизонтальное проложение (S), м	Описание прохождения части границ		Сведения о согласовании местоположения границ (согласовано/спорное)			
от т.	до т.							
1	2	3	4		5			
н 5	3500	24,78	—		согласовано			
3500	3637	72,03						
3637	73	19,73						
73	н 5	71,96						
3. Сведения о характеристиках уточняемого земельного участка с кадастровым номером					67:18:3830101:407			:
№ п/п	Наименование характеристики				Значение характеристики			
1	2				3			
1.	Адрес земельного участка				Российская Федерация, Смоленская область, муниципальный район Смоленский, сельское поселение Козинское, деревня Алтуховка, земельный участок 33А			
1.1.	Сведения о местоположении земельного участка (при отсутствии адреса) в структурированном в соответствии с федеральной информационной адресной системой виде				—			
1.2.	Дополнительные сведения о местоположении земельного участка				—			

1	2				3		
2.	Площадь земельного участка ± величина погрешности определения (вычисления) площади (P ± ΔP), м²				1 600 ± 14,00		
3.	Формула, примененная для вычисления предельной погрешности определения площади земельного участка, с подставленными значениями и итоговые (вычисленные) значения				3,5*0,10*√(1 600,00) = 14		
4.	Площадь земельного участка согласно сведениям Единого государственного реестра недвижимости (Ркад), м²				1 600,00		
5.	Оценка расхождения P и Ркад (P - Ркад), м²				0		
6.	Предельный минимальный и максимальный размеры земельного участка (Рмин и Рмакс), м²				— —		
7.	Кадастровый или иной государственный учетный номер (инвентарный) здания, сооружения, объекта незавершенного строительства, расположенного на земельном участке				—		
8.	Вид (виды) разрешенного использования				для ведения личного подсобного хозяйства		
8.1.	Дополнительные сведения об использовании земельного участка				—		
9.	Сведения о земельных участках (землях общего пользования, территории общего пользования), посредством которых обеспечивается доступ				—		
10.	Иные сведения				—		
4. Пояснения к сведениям об уточняемом земельном участке с кадастровым номером					67:18:3830101:407 :		
1.	—						
1. Сведения о характерных точках границ уточняемого земельного участка с кадастровым номером					67:18:3830101:408 :		
Система координат					Зона №		
Обоз- начение харак- терных точек границ	Координаты, м				Метод определения координат	Формулы, примененные для расчета средней квадратической погрешности определения координат характерных точек границ (Mt), с подставленными в такие формулы значениями и итоговые (вычисленные) значения Mt, м	Описание закрепления точки
	содержатся в Едином государственном реестре недвижимости		определены в результате выполнения комплексных кадастровых работ				
	X	Y	X	Y			
1	2	3	4	5	6	7	8
н 1	455 714,34	1 226 112,84	455 714,34	1 226 112,84	—	0,10	-

1	2	3	4	5	6	7	8
н 4	455 713,09	1 226 116,64	455 713,09	1 226 116,64	—	0,10	-
н 3	455 706,44	1 226 114,45	455 706,44	1 226 114,45			
н 2	455 707,69	1 226 110,65	455 707,69	1 226 110,65			
н 1	455 714,34	1 226 112,84	455 714,34	1 226 112,84			

2. Сведения о частях границ уточняемого земельного участка с кадастровым номером 67:18:3830101:408 :

Обозначение части границ		Горизонтальное проложение (S), м	Описание прохождения части границ	Сведения о согласовании местоположения границ (согласовано/спорное)
от т.	до т.			
1	2	3	4	5
н 1	н 4	4,00	—	согласовано
н 4	н 3	7,00		
н 3	н 2	4,00		
н 2	н 1	7,00		

3. Сведения о характеристиках уточняемого земельного участка с кадастровым номером 67:18:3830101:408 :

№ п/п	Наименование характеристики	Значение характеристики
1	2	3
1.	Адрес земельного участка	—
1.1.	Сведения о местоположении земельного участка (при отсутствии адреса) в структурированном в соответствии с федеральной информационной адресной системой виде	214510, Российская Федерация, Смоленская область, Смоленский р-н, Алтуховка д
1.2.	Дополнительные сведения о местоположении земельного участка	—
2.	Площадь земельного участка ± величина погрешности определения (вычисления) площади ($P \pm \Delta P$), м²	$28 \pm 2,00$
3.	Формула, примененная для вычисления предельной погрешности определения площади земельного участка, с подставленными значениями и итоговые (вычисленные) значения	$3,5*0,10*\sqrt{(28,00)} = 2$
4.	Площадь земельного участка согласно сведениям Единого государственного реестра недвижимости (Ркад), м²	28,00
5.	Оценка расхождения Р и Ркад ($P - P_{кад}$), м²	0
6.	Предельный минимальный и максимальный размеры земельного участка ($P_{мин}$ и $P_{макс}$), м²	— —

1	2				3		
7.	Кадастровый или иной государственный учетный номер (инвентарный) здания, сооружения, объекта незавершенного строительства, расположенного на земельном участке				—		
8.	Вид (виды) разрешенного использования				под объектами производственно-технического комплекса газификации высокого давления, состоящего из 35 газопроводов		
8.1.	Дополнительные сведения об использовании земельного участка				—		
9.	Сведения о земельных участках (землях общего пользования, территории общего пользования), посредством которых обеспечивается доступ				—		
10.	Иные сведения				—		
4. Пояснения к сведениям об уточняемом земельном участке с кадастровым номером					67:18:3830101:408 :		
1.	—						
1. Сведения о характерных точках границ уточняемого земельного участка с кадастровым номером					67:18:3830101:410 :		
Система координат					Зона №		
Обозначение характерных точек границ	Координаты, м				Метод определения координат	Формулы, примененные для расчета средней квадратической погрешности определения координат характерных точек границ (Mt), с подставленными в такие формулы значениями и итоговые (вычисленные) значения Mt, м	Описание закрепления точки
	содержатся в Едином государственном реестре недвижимости		определены в результате выполнения комплексных кадастровых работ				
	X	Y	X	Y			
1	2	3	4	5	6	7	8
н 1	455 696,08	1 226 102,05	455 696,08	1 226 102,05	—	0,10	-
н 4	455 697,06	1 226 102,26	455 697,06	1 226 102,26			
н 3	455 696,84	1 226 103,24	455 696,84	1 226 103,24			
н 2	455 695,87	1 226 103,02	455 695,87	1 226 103,02			
н 1	455 696,08	1 226 102,05	455 696,08	1 226 102,05			
2. Сведения о частях границ уточняемого земельного участка с кадастровым номером					67:18:3830101:410 :		
Обозначение части границ		Горизонтальное проложение (S), м	Описание прохождения части границ		Сведения о согласовании местоположения границ (согласовано/спорное)		
от т.	до т.						
1	2	3	4		5		
н 1	н 4	1,00	—		согласовано		

1	2	3	4	5
н 4	н 3	1,00	—	согласовано
н 3	н 2	0,99		
н 2	н 1	0,99		

3. Сведения о характеристиках уточняемого земельного участка с кадастровым номером 67:18:3830101:410 :

№ п/п	Наименование характеристики	Значение характеристики
1	2	3
1.	Адрес земельного участка	—
1.1.	Сведения о местоположении земельного участка (при отсутствии адреса) в структурированном в соответствии с федеральной информационной адресной системой виде	214510, Российская Федерация, Смоленская область, Смоленский р-н, Алтуховка д
1.2.	Дополнительные сведения о местоположении земельного участка	—
2.	Площадь земельного участка ± величина погрешности определения (вычисления) площади ($P \pm \Delta P$), м²	$1 \pm 0,00$
3.	Формула, примененная для вычисления предельной погрешности определения площади земельного участка, с подставленными значениями и итоговые (вычисленные) значения	$3,5*0,10*\sqrt{(1,00)} = 0$
4.	Площадь земельного участка согласно сведениям Единого государственного реестра недвижимости (Ркад), м²	1,00
5.	Оценка расхождения Р и Ркад ($P - P_{кад}$), м²	0
6.	Предельный минимальный и максимальный размеры земельного участка ($P_{мин}$ и $P_{макс}$), м²	— —
7.	Кадастровый или иной государственный учетный номер (инвентарный) здания, сооружения, объекта незавершенного строительства, расположенного на земельном участке	—
8.	Вид (виды) разрешенного использования	под объектами производственно-технического комплекса газификации высокого давления, состоящего из 35 газопроводов
8.1.	Дополнительные сведения об использовании земельного участка	—
9.	Сведения о земельных участках (землях общего пользования, территории общего пользования), посредством которых обеспечивается доступ	—
10.	Иные сведения	—

4. Пояснения к сведениям об уточняемом земельном участке с кадастровым номером 67:18:3830101:410 :

1.	—
----	---

1. Сведения о характерных точках границ уточняемого земельного участка с кадастровым номером						67:18:3830101:415		:
Система координат						Зона №		
Обозначение характерных точек границ	Координаты, м				Метод определения координат	Формулы, примененные для расчета средней квадратической погрешности определения координат характерных точек границ (Mt), с подставленными в такие формулы значениями и итоговые (вычисленные) значения Mt, м	Описание закрепления точки	
	содержатся в Едином государственном реестре недвижимости		определены в результате выполнения комплексных кадастровых работ					
	X	Y	X	Y				
1	2	3	4	5	6	7	8	
3388	456 022,69	1 226 464,89	456 022,69	1 226 464,89	—	0,10	Деревянный столб	
3639	456 000,68	1 226 494,54	456 000,68	1 226 494,54		—		
3640	455 996,01	1 226 491,11	455 996,01	1 226 491,11				
3641	455 979,48	1 226 479,00	455 979,48	1 226 479,00		0,10	Деревянный столб	
3390	456 002,33	1 226 449,76	456 002,33	1 226 449,76				
3389	456 018,03	1 226 462,03	456 018,03	1 226 462,03				
3388	456 022,69	1 226 464,89	456 022,69	1 226 464,89				
2. Сведения о частях границ уточняемого земельного участка с кадастровым номером						67:18:3830101:415		:
Обозначение части границ		Горизонтальное проложение (S), м	Описание прохождения части границ	Сведения о согласовании местоположения границ (согласовано/спорное)				
от т.	до т.							
1	2	3	4	5				
3388	3639	36,93	—	согласовано				
3639	3640	5,79						
3640	3641	20,49						
3641	3390	37,11						
3390	3389	19,93						
3389	3388	5,47						
3. Сведения о характеристиках уточняемого земельного участка с кадастровым номером						67:18:3830101:415		:
№ п/п	Наименование характеристики			Значение характеристики				
1	2			3				

1	2	3
1.	Адрес земельного участка	—
1.1.	Сведения о местоположении земельного участка (при отсутствии адреса) в структурированном в соответствии с федеральной информационной адресной системой виде	Российская Федерация, Смоленская область, Смоленский м р-н, Козинское с п, Алтуховка д
1.2.	Дополнительные сведения о местоположении земельного участка	—
2.	Площадь земельного участка \pm величина погрешности определения (вычисления) площади ($P \pm \Delta P$), м ²	950 \pm 11,00
3.	Формула, примененная для вычисления предельной погрешности определения площади земельного участка, с подставленными значениями и итоговые (вычисленные) значения	$3,5*0,10*\sqrt{(950,00)} = 11$
4.	Площадь земельного участка согласно сведениям Единого государственного реестра недвижимости (Ркад), м ²	950,00
5.	Оценка расхождения Р и Ркад ($P - P_{кад}$), м ²	0
6.	Предельный минимальный и максимальный размеры земельного участка (Рмин и Рмакс), м ²	— —
7.	Кадастровый или иной государственный учетный номер (инвентарный) здания, сооружения, объекта незавершенного строительства, расположенного на земельном участке	—
8.	Вид (виды) разрешенного использования	Для ведения личного подсобного хозяйства (приусадебный земельный участок)
8.1.	Дополнительные сведения об использовании земельного участка	—
9.	Сведения о земельных участках (землях общего пользования, территории общего пользования), посредством которых обеспечивается доступ	—
10.	Иные сведения	—
4. Пояснения к сведениям об уточняемом земельном участке с кадастровым номером		67:18:3830101:415 :
1.	—	

1. Сведения о характерных точках границ уточняемого земельного участка с кадастровым номером

67:18:3830101:416

:

Система координат

—

Зона №

—

Обоз- начение харак- терных точек границ	Координаты, м				Метод определения координат	Формулы, примененные для расчета средней квадратической погрешности определения координат характерных точек границ (Mt), с подставленными в такие формулы значениями и итоговые (вычисленные) значения Mt, м	Описание закрепления точки
	содержатся в Едином государственном реестре недвижимости		определены в результате выполнения комплексных кадастровых работ				
	X	Y	X	Y			
1	2	3	4	5	6	7	8
3372	456 349,18	1 226 506,96	456 349,18	1 226 506,96	—	—	Закрепление отсутствует
3373	456 334,76	1 226 528,19	456 334,76	1 226 528,19			
3374	456 328,61	1 226 523,07	456 328,61	1 226 523,07			
3375	456 323,76	1 226 529,43	456 323,76	1 226 529,43			
н 2	456 303,63	1 226 512,99	456 303,63	1 226 512,99		0,10	
7	456 308,84	1 226 507,35	456 308,84	1 226 507,35		0,20	
3371	456 320,22	1 226 488,63	456 320,22	1 226 488,63		—	
3372	456 349,18	1 226 506,96	456 349,18	1 226 506,96			

2. Сведения о частях границ уточняемого земельного участка с кадастровым номером

67:18:3830101:416

:

Обозначение части границ		Горизонтальное проложение (S), м	Описание прохождения части границ	Сведения о согласовании местоположения границ (согласовано/спорное)
от т.	до т.			
1	2	3	4	5
3372	3373	25,66	—	согласовано
3373	3374	8,00		
3374	3375	8,00		
3375	н 2	25,99		
н 2	7	7,68		
7	3371	21,91		
3371	3372	34,27		

3. Сведения о характеристиках уточняемого земельного участка с кадастровым номером

67:18:3830101:416

:

№ п/п	Наименование характеристики	Значение характеристики
1	2	3

1	2	3
1.	Адрес земельного участка	—
1.1.	Сведения о местоположении земельного участка (при отсутствии адреса) в структурированном в соответствии с федеральной информационной адресной системой виде	Российская Федерация, Смоленская область, Смоленский р-н, Алтуховка д, д 57
1.2.	Дополнительные сведения о местоположении земельного участка	—
2.	Площадь земельного участка \pm величина погрешности определения (вычисления) площади ($P \pm \Delta P$), м ²	999 \pm 11,00
3.	Формула, примененная для вычисления предельной погрешности определения площади земельного участка, с подставленными значениями и итоговые (вычисленные) значения	$3,5*0,10*\sqrt{(999,00)} = 11$
4.	Площадь земельного участка согласно сведениям Единого государственного реестра недвижимости (Ркад), м ²	999,00
5.	Оценка расхождения Р и Ркад ($P - P_{кад}$), м ²	0
6.	Предельный минимальный и максимальный размеры земельного участка ($P_{мин}$ и $P_{макс}$), м ²	— —
7.	Кадастровый или иной государственный учетный номер (инвентарный) здания, сооружения, объекта незавершенного строительства, расположенного на земельном участке	—
8.	Вид (виды) разрешенного использования	для ведения личного подсобного хозяйства
8.1.	Дополнительные сведения об использовании земельного участка	—
9.	Сведения о земельных участках (землях общего пользования, территории общего пользования), посредством которых обеспечивается доступ	—
10.	Иные сведения	—
4. Пояснения к сведениям об уточняемом земельном участке с кадастровым номером		67:18:3830101:416 :
1.	—	

1. Сведения о характерных точках границ уточняемого земельного участка с кадастровым номером

67:18:3830101:418

:

Система координат

Зона №

Обоз- начение харак- терных точек границ	Координаты, м				Метод определения координат	Формулы, примененные для расчета средней квадратической погрешности определения координат характерных точек границ (Mt), с подставленными в такие формулы значениями и итоговые (вычисленные) значения Mt, м	Описание закрепления точки
	содержатся в Едином государственном реестре недвижимости		определены в результате выполнения комплексных кадастровых работ				
	X	Y	X	Y			
1	2	3	4	5	6	7	8
1	455 866,91	1 226 232,78	455 866,91	1 226 232,78	—	0,10	Деревянный столб
2	455 824,07	1 226 305,62	455 824,07	1 226 305,62			
3	455 803,42	1 226 295,21	455 803,42	1 226 295,21			
4	455 814,32	1 226 278,30	455 814,32	1 226 278,30			
5	455 831,02	1 226 251,45	455 831,02	1 226 251,45			
6	455 842,84	1 226 232,87	455 842,84	1 226 232,87			
7	455 846,22	1 226 227,17	455 846,22	1 226 227,17			
8	455 849,32	1 226 222,10	455 849,32	1 226 222,10			
1	455 866,91	1 226 232,78	455 866,91	1 226 232,78			

2. Сведения о частях границ уточняемого земельного участка с кадастровым номером

67:18:3830101:418

:

Обозначение части границ		Горизонтальное проложение (S), м	Описание прохождения части границ	Сведения о согласовании местоположения границ (согласовано/спорное)
от т.	до т.			
1	2	3	4	5
1	2	84,50	—	согласовано
2	3	23,13		
3	4	20,12		
4	5	31,62		
5	6	22,02		
6	7	6,63		
7	8	5,94		
8	1	20,58		

3. Сведения о характеристиках уточняемого земельного участка с кадастровым номером

67:18:3830101:418

:

№ п/п	Наименование характеристики	Значение характеристики
-------	-----------------------------	-------------------------

1	2	3
1.	Адрес земельного участка	—
1.1.	Сведения о местоположении земельного участка (при отсутствии адреса) в структурированном в соответствии с федеральной информационной адресной системой виде	Российская Федерация, Смоленская область, Смоленский р-н, Алтуховка д
1.2.	Дополнительные сведения о местоположении земельного участка	—
2.	Площадь земельного участка \pm величина погрешности определения (вычисления) площади ($P \pm \Delta P$), м ²	$1\,850 \pm 15,00$
3.	Формула, примененная для вычисления предельной погрешности определения площади земельного участка, с подставленными значениями и итоговые (вычисленные) значения	$3,5*0,10*\sqrt{(1\,850,00)} = 15$
4.	Площадь земельного участка согласно сведениям Единого государственного реестра недвижимости (Ркад), м ²	1 850,00
5.	Оценка расхождения Р и Ркад ($P - P_{\text{кад}}$), м ²	0
6.	Предельный минимальный и максимальный размеры земельного участка ($P_{\text{мин}}$ и $P_{\text{макс}}$), м ²	— —
7.	Кадастровый или иной государственный учетный номер (инвентарный) здания, сооружения, объекта незавершенного строительства, расположенного на земельном участке	—
8.	Вид (виды) разрешенного использования	для ведения личного подсобного хозяйства
8.1.	Дополнительные сведения об использовании земельного участка	—
9.	Сведения о земельных участках (землях общего пользования, территории общего пользования), посредством которых обеспечивается доступ	—
10.	Иные сведения	—
4. Пояснения к сведениям об уточняемом земельном участке с кадастровым номером		67:18:3830101:418 :
1.	—	

1. Сведения о характерных точках границ уточняемого земельного участка с кадастровым номером

67:18:3830101:423

:

Система координат

—

Зона №

—

Обоз- начение харак- терных точек границ	Координаты, м				Метод определения координат	Формулы, примененные для расчета средней квадратической погрешности определения координат характерных точек границ (Mt), с подставленными в такие формулы значениями и итоговые (вычисленные) значения Mt, м	Описание закрепления точки	
	содержатся в Едином государственном реестре недвижимости		определены в результате выполнения комплексных кадастровых работ					
	X	Y	X	Y				
1	2	3	4	5	6	7	8	
4	456 185,00	1 226 301,14	456 185,00	1 226 301,14	—	—	—	
3494	456 186,27	1 226 301,91	456 186,27	1 226 301,91				
3495	456 180,59	1 226 311,00	456 180,59	1 226 311,00				
3496	456 178,83	1 226 313,74	456 178,83	1 226 313,74				
3497	456 174,33	1 226 320,75	456 174,33	1 226 320,75				
3498	456 167,50	1 226 328,77	456 167,50	1 226 328,77				
10	456 140,55	1 226 309,60	456 140,55	1 226 309,60				
11	456 133,65	1 226 304,70	456 133,65	1 226 304,70				
12	456 145,00	1 226 287,50	456 145,00	1 226 287,50				
н 4	456 145,40	1 226 286,96	456 145,40	1 226 286,96		0,10		
н 3	456 166,95	1 226 300,94	456 166,95	1 226 300,94				
н 2	456 169,61	1 226 297,00	456 169,61	1 226 297,00				
н 1	456 172,12	1 226 293,22	456 172,12	1 226 293,22				
3	456 178,07	1 226 296,93	456 178,07	1 226 296,93		—		
4	456 185,00	1 226 301,14	456 185,00	1 226 301,14				

2. Сведения о частях границ уточняемого земельного участка с кадастровым номером

67:18:3830101:423

:

Обозначение части границ		Горизонтальное проложение (S), м	Описание прохождения части границ	Сведения о согласовании местоположения границ (согласовано/спорное)
от т.	до т.			
1	2	3	4	5
4	3494	1,49	—	согласовано
3494	3495	10,72		
3495	3496	3,26		
3496	3497	8,33		

1	2	3	4	5
3497	3498	10,53	—	согласовано
3498	10	33,07		
10	11	8,46		
11	12	20,61		
12	н 4	0,67		
н 4	н 3	25,69		
н 3	н 2	4,75		
н 2	н 1	4,54		
н 1	3	7,01		
3	4	8,11		

3. Сведения о характеристиках уточняемого земельного участка с кадастровым номером 67:18:3830101:423 :

№ п/п	Наименование характеристики	Значение характеристики
1	2	3
1.	Адрес земельного участка	—
1.1.	Сведения о местоположении земельного участка (при отсутствии адреса) в структурированном в соответствии с федеральной информационной адресной системой виде	214510, Российская Федерация, Смоленская область, Смоленский р-н, Алтуховка д, д 23
1.2.	Дополнительные сведения о местоположении земельного участка	—
2.	Площадь земельного участка ± величина погрешности определения (вычисления) площади ($P \pm \Delta P$), м²	$1\ 100 \pm 12,00$
3.	Формула, примененная для вычисления предельной погрешности определения площади земельного участка, с подставленными значениями и итоговые (вычисленные) значения	$3,5*0,10*\sqrt{(1\ 100,00)} = 12$
4.	Площадь земельного участка согласно сведениям Единого государственного реестра недвижимости (Ркад), м²	1 100,00
5.	Оценка расхождения Р и Ркад ($P - P_{кад}$), м²	0
6.	Предельный минимальный и максимальный размеры земельного участка ($P_{мин}$ и $P_{макс}$), м²	— —
7.	Кадастровый или иной государственный учетный номер (инвентарный) здания, сооружения, объекта незавершенного строительства, расположенного на земельном участке	—
8.	Вид (виды) разрешенного использования	для ведения личного подсобного хозяйства
8.1.	Дополнительные сведения об использовании земельного участка	—

1	2				3		
9.	Сведения о земельных участках (землях общего пользования, территории общего пользования), посредством которых обеспечивается доступ				—		
10.	Иные сведения				—		
4. Пояснения к сведениям об уточняемом земельном участке с кадастровым номером					67:18:3830101:423 :		
1.	—						
1. Сведения о характерных точках границ уточняемого земельного участка с кадастровым номером					67:18:3830101:426 :		
Система координат					Зона №		
Обоз- начение харак- терных точек границ	Координаты, м				Метод определения координат	Формулы, примененные для расчета средней квадратической погрешности определения координат характерных точек границ (Mt), с подставленными в такие формулы значениями и итоговые (вычисленные) значения Mt, м	Описание закрепления точки
	содержатся в Едином государственном реестре недвижимости		определены в результате выполнения комплексных кадастровых работ				
	X	Y	X	Y			
1	2	3	4	5	6	7	8
18	455 769,50	1 226 089,88	455 769,50	1 226 089,88	—	0,10	Закрепление отсутствует
1	455 747,05	1 226 124,77	455 747,05	1 226 124,77			
2	455 743,60	1 226 122,92	455 743,60	1 226 122,92			
123	455 731,95	1 226 116,54	455 731,95	1 226 116,54			
124	455 741,41	1 226 100,92	455 741,41	1 226 100,92			
125	455 744,86	1 226 095,31	455 744,86	1 226 095,31			
126	455 753,25	1 226 083,26	455 753,25	1 226 083,26			
127	455 753,54	1 226 082,75	455 753,54	1 226 082,75			
18	455 769,50	1 226 089,88	455 769,50	1 226 089,88			
2. Сведения о частях границ уточняемого земельного участка с кадастровым номером					67:18:3830101:426 :		
Обозначение части границ		Горизонтальное проложение (S), м	Описание прохождения части границ	Сведения о согласовании местоположения границ (согласовано/спорное)			
от т.	до т.						
1	2	3	4	5			
18	1	41,49	—	согласовано			
1	2	3,91					
2	123	13,28					

1	2	3	4	5
123	124	18,26	—	согласовано
124	125	6,59		
125	126	14,68		
126	127	0,59		
127	18	17,48		

3. Сведения о характеристиках уточняемого земельного участка с кадастровым номером 67:18:3830101:426 :

№ п/п	Наименование характеристики	Значение характеристики
1	2	3
1.	Адрес земельного участка	—
1.1.	Сведения о местоположении земельного участка (при отсутствии адреса) в структурированном в соответствии с федеральной информационной адресной системой виде	Российская Федерация, Смоленская область, Смоленский р-н, Козинское с/п, Алтуховка д, д 1, кв 2
1.2.	Дополнительные сведения о местоположении земельного участка	—
2.	Площадь земельного участка ± величина погрешности определения (вычисления) площади ($P \pm \Delta P$), м²	$714 \pm 9,00$
3.	Формула, примененная для вычисления предельной погрешности определения площади земельного участка, с подставленными значениями и итоговые (вычисленные) значения	$3,5*0,10*\sqrt{(714,00)} = 9$
4.	Площадь земельного участка согласно сведениям Единого государственного реестра недвижимости (Ркад), м²	714,00
5.	Оценка расхождения Р и Ркад ($P - P_{кад}$), м²	0
6.	Предельный минимальный и максимальный размеры земельного участка ($P_{мин}$ и $P_{макс}$), м²	— —
7.	Кадастровый или иной государственный учетный номер (инвентарный) здания, сооружения, объекта незавершенного строительства, расположенного на земельном участке	—
8.	Вид (виды) разрешенного использования	Для индивидуального жилищного строительства
8.1.	Дополнительные сведения об использовании земельного участка	—
9.	Сведения о земельных участках (землях общего пользования, территории общего пользования), посредством которых обеспечивается доступ	—
10.	Иные сведения	—

4. Пояснения к сведениям об уточняемом земельном участке с кадастровым номером 67:18:3830101:426 :

1.											
1. Сведения о характерных точках границ уточняемого земельного участка с кадастровым номером						67:18:3830101:427					:
Система координат						Зона №					
Обоз- начение харак- терных точек границ	Координаты, м				Метод определения координат	Формулы, примененные для расчета средней квадратической погрешности определения координат характерных точек границ (Mt), с подставленными в такие формулы значениями и итоговые (вычисленные) значения Mt, м	Описание закрепления точки				
	содержатся в Едином государственном реестре недвижимости		определены в результате выполнения комплексных кадастровых работ								
	X	Y	X	Y							
1	2	3	4	5	6	7	8				
17	455 791,71	1 226 049,93	455 791,71	1 226 049,93	—	0,10	Закрепление отсутствует				
5	455 782,54	1 226 066,42	455 782,54	1 226 066,42							
18	455 769,50	1 226 089,88	455 769,50	1 226 089,88		0,30					
127	455 753,54	1 226 082,75	455 753,54	1 226 082,75							
128	455 756,86	1 226 077,15	455 756,86	1 226 077,15							
129	455 758,06	1 226 075,79	455 758,06	1 226 075,79							
130	455 758,20	1 226 073,91	455 758,20	1 226 073,91							
131	455 756,75	1 226 071,36	455 756,75	1 226 071,36							
132	455 756,73	1 226 068,91	455 756,73	1 226 068,91							
133	455 751,21	1 226 064,35	455 751,21	1 226 064,35							
н 1	455 766,85	1 226 038,08	455 766,85	1 226 038,08		0,10					
17	455 791,71	1 226 049,93	455 791,71	1 226 049,93							
2. Сведения о частях границ уточняемого земельного участка с кадастровым номером						67:18:3830101:427					:
Обозначение части границ		Горизонтальное проложение (S), м	Описание прохождения части границ			Сведения о согласовании местоположения границ (согласовано/спорное)					
от т.	до т.										
1	2	3	4			5					
17	5	18,87	—			согласовано					
5	18	26,84									
18	127	17,48									
127	128	6,51									
128	129	1,81									
129	130	1,89									

1	2	3	4	5
130	131	2,93	—	согласовано
131	132	2,45		
132	133	7,16		
133	н 1	30,57		
н 1	17	27,54		

3. Сведения о характеристиках уточняемого земельного участка с кадастровым номером 67:18:3830101:427 :

№ п/п	Наименование характеристики	Значение характеристики
1	2	3
1.	Адрес земельного участка	—
1.1.	Сведения о местоположении земельного участка (при отсутствии адреса) в структурированном в соответствии с федеральной информационной адресной системой виде	Российская Федерация, Смоленская область, Смоленский р-н, Козинское с/п, Алтуховка д, д 1, кв 2
1.2.	Дополнительные сведения о местоположении земельного участка	—
2.	Площадь земельного участка ± величина погрешности определения (вычисления) площади ($P \pm \Delta P$), м²	1 142 ± 12,00
3.	Формула, примененная для вычисления предельной погрешности определения площади земельного участка, с подставленными значениями и итоговые (вычисленные) значения	$3,5*0,10*\sqrt{(1\ 142,00)} = 12$
4.	Площадь земельного участка согласно сведениям Единого государственного реестра недвижимости (Ркад), м²	1 142,00
5.	Оценка расхождения Р и Ркад ($P - P_{кад}$), м²	0
6.	Предельный минимальный и максимальный размеры земельного участка ($P_{мин}$ и $P_{макс}$), м²	— —
7.	Кадастровый или иной государственный учетный номер (инвентарный) здания, сооружения, объекта незавершенного строительства, расположенного на земельном участке	—
8.	Вид (виды) разрешенного использования	Для индивидуального жилищного строительства
8.1.	Дополнительные сведения об использовании земельного участка	—
9.	Сведения о земельных участках (землях общего пользования, территории общего пользования), посредством которых обеспечивается доступ	—
10.	Иные сведения	—

4. Пояснения к сведениям об уточняемом земельном участке с кадастровым номером 67:18:3830101:427 :

1.	—										
1. Сведения о характерных точках границ уточняемого земельного участка с кадастровым номером						67:18:3830101:429					:
Система координат						Зона №					—
Обоз- начение харак- терных точек границ	Координаты, м				Метод определения координат	Формулы, примененные для расчета средней квадратической погрешности определения координат характерных точек границ (Mt), с подставленными в такие формулы значениями и итоговые (вычисленные) значения Mt, м	Описание закрепления точки				
	содержатся в Едином государственном реестре недвижимости		определены в результате выполнения комплексных кадастровых работ								
	X	Y	X	Y							
1	2	3	4	5	6	7	8				
10	456 404,37	1 226 480,59	456 404,37	1 226 480,59	—	0,10	Закрепление отсутствует				
9	456 393,85	1 226 485,31	456 393,85	1 226 485,31		—					
3381	456 383,77	1 226 497,46	456 383,77	1 226 497,46							
3368	456 354,38	1 226 473,38	456 354,38	1 226 473,38		0,10					
3369	456 338,75	1 226 461,50	456 338,75	1 226 461,50							
5	456 325,94	1 226 451,69	456 325,94	1 226 451,69							
н 2	456 340,14	1 226 435,50	456 340,14	1 226 435,50							
н 1	456 390,20	1 226 469,91	456 390,20	1 226 469,91							
14	456 400,43	1 226 477,51	456 400,43	1 226 477,51							
15	456 403,53	1 226 480,00	456 403,53	1 226 480,00							
10	456 404,37	1 226 480,59	456 404,37	1 226 480,59							
2. Сведения о частях границ уточняемого земельного участка с кадастровым номером						67:18:3830101:429					:
Обозначение части границ		Горизонтальное проложение (S), м	Описание прохождения части границ			Сведения о согласовании местоположения границ (согласовано/спорное)					
от т.	до т.										
1	2	3	4			5					
10	9	11,53	—			согласовано					
9	3381	15,79									
3381	3368	37,99									
3368	3369	19,63									
3369	5	16,13									
5	н 2	21,53									
н 2	н 1	60,75									

1	2	3	4	5
н 1	14	12,74	—	согласовано
14	15	3,98		
15	10	1,03		

3. Сведения о характеристиках уточняемого земельного участка с кадастровым номером 67:18:3830101:429 :

№ п/п	Наименование характеристики	Значение характеристики
1	2	3
1.	Адрес земельного участка	—
1.1.	Сведения о местоположении земельного участка (при отсутствии адреса) в структурированном в соответствии с федеральной информационной адресной системой виде	Российская Федерация, Смоленская область, Смоленский р-н, Козинское с/п, Алтуховка д, д 59
1.2.	Дополнительные сведения о местоположении земельного участка	—
2.	Площадь земельного участка ± величина погрешности определения (вычисления) площади ($P \pm \Delta P$), м²	1 760 ± 15,00
3.	Формула, примененная для вычисления предельной погрешности определения площади земельного участка, с подставленными значениями и итоговые (вычисленные) значения	$3,5*0,10*\sqrt{(1\ 760,00)} = 15$
4.	Площадь земельного участка согласно сведениям Единого государственного реестра недвижимости (Ркад), м²	1 760,00
5.	Оценка расхождения Р и Ркад ($P - P_{кад}$), м²	0
6.	Предельный минимальный и максимальный размеры земельного участка ($P_{мин}$ и $P_{макс}$), м²	— —
7.	Кадастровый или иной государственный учетный номер (инвентарный) здания, сооружения, объекта незавершенного строительства, расположенного на земельном участке	—
8.	Вид (виды) разрешенного использования	для ведения личного подсобного хозяйства
8.1.	Дополнительные сведения об использовании земельного участка	—
9.	Сведения о земельных участках (землях общего пользования, территории общего пользования), посредством которых обеспечивается доступ	—
10.	Иные сведения	—

4. Пояснения к сведениям об уточняемом земельном участке с кадастровым номером 67:18:3830101:429 :

1.	—
----	---

1. Сведения о характерных точках границ уточняемого земельного участка с кадастровым номером					67:18:3830101:431		
Система координат					Зона №		
Обоз- начение харак- терных точек границ	Координаты, м				Метод определения координат	Формулы, примененные для расчета средней квадратической погрешности определения координат характерных точек границ (Mt), с подставленными в такие формулы значениями и итоговые (вычисленные) значения Mt, м	Описание закрепления точки
	содержатся в Едином государственном реестре недвижимости		определены в результате выполнения комплексных кадастровых работ				
	X	Y	X	Y			
1	2	3	4	5	6	7	8
1	455 942,07	1 226 329,56	455 942,07	1 226 329,56	—	0,10	Долговременный межевой знак
2	455 919,91	1 226 354,47	455 919,91	1 226 354,47			
3	455 895,69	1 226 337,78	455 895,69	1 226 337,78			
4	455 884,71	1 226 352,67	455 884,71	1 226 352,67			
3450	455 877,09	1 226 363,02	455 877,09	1 226 363,02		—	
3451	455 858,62	1 226 349,66	455 858,62	1 226 349,66			
3487	455 851,67	1 226 343,93	455 851,67	1 226 343,93			
8	455 858,26	1 226 334,40	455 858,26	1 226 334,40			
9	455 865,33	1 226 324,18	455 865,33	1 226 324,18		0,10	
10	455 868,89	1 226 323,24	455 868,89	1 226 323,24			
11	455 889,23	1 226 336,84	455 889,23	1 226 336,84			
12	455 905,66	1 226 315,73	455 905,66	1 226 315,73			

1	2	3	4	5	6	7	8
13	455 924,04	1 226 328,82	455 924,04	1 226 328,82	—	0,10	Долговременный межевой знак
14	455 930,37	1 226 320,90	455 930,37	1 226 320,90			
1	455 942,07	1 226 329,56	455 942,07	1 226 329,56			

2. Сведения о частях границ уточняемого земельного участка с кадастровым номером
67:18:3830101:431
:

Обозначение части границ		Горизонтальное проложение (S), м	Описание прохождения части границ	Сведения о согласовании местоположения границ (согласовано/спорное)
от т.	до т.			
1	2	3	4	5
1	2	33,34	—	согласовано
2	3	29,41		
3	4	18,50		
4	3450	12,85		
3450	3451	22,80		
3451	3487	9,01		
3487	8	11,59		
8	9	12,43		
9	10	3,68		
10	11	24,47		
11	12	26,75		
12	13	22,56		
13	14	10,14		
14	1	14,56		

3. Сведения о характеристиках уточняемого земельного участка с кадастровым номером
67:18:3830101:431
:

№ п/п	Наименование характеристики	Значение характеристики
1	2	3
1.	Адрес земельного участка	—
1.1.	Сведения о местоположении земельного участка (при отсутствии адреса) в структурированном в соответствии с федеральной информационной адресной системой виде	214510, Российская Федерация, Смоленская область, Смоленский р-н, Алтуховка д
1.2.	Дополнительные сведения о местоположении земельного участка	—

1	2				3		
2.	Площадь земельного участка ± величина погрешности определения (вычисления) площади (P ± ΔP), м²				1 897 ± 15,00		
3.	Формула, примененная для вычисления предельной погрешности определения площади земельного участка, с подставленными значениями и итоговые (вычисленные) значения				3,5*0,10*√(1 897,00) = 15		
4.	Площадь земельного участка согласно сведениям Единого государственного реестра недвижимости (Ркад), м²				1 897,00		
5.	Оценка расхождения P и Ркад (P - Ркад), м²				0		
6.	Предельный минимальный и максимальный размеры земельного участка (Рмин и Рмакс), м²				— —		
7.	Кадастровый или иной государственный учетный номер (инвентарный) здания, сооружения, объекта незавершенного строительства, расположенного на земельном участке				—		
8.	Вид (виды) разрешенного использования				для ведения личного подсобного хозяйства		
8.1.	Дополнительные сведения об использовании земельного участка				—		
9.	Сведения о земельных участках (землях общего пользования, территории общего пользования), посредством которых обеспечивается доступ				—		
10.	Иные сведения				—		
4. Пояснения к сведениям об уточняемом земельном участке с кадастровым номером					67:18:3830101:431 :		
1.	—						
1. Сведения о характерных точках границ уточняемого земельного участка с кадастровым номером					67:18:3830101:433 :		
Система координат					Зона №		
Обозначение характерных точек границ	Координаты, м				Метод определения координат	Формулы, примененные для расчета средней квадратической погрешности определения координат характерных точек границ (Mt), с подставленными в такие формулы значениями и итоговые (вычисленные) значения Mt, м	Описание закрепления точки
	содержатся в Едином государственном реестре недвижимости		определены в результате выполнения комплексных кадастровых работ				
	X	Y	X	Y			
1	2	3	4	5	6	7	8
3643	455 976,19	1 226 476,58	455 976,19	1 226 476,58	—	—	Деревянный столб

1	2	3	4	5	6	7	8
3644	455 947,35	1 226 512,46	455 947,35	1 226 512,46	—	—	—
3645	455 933,65	1 226 501,94	455 933,65	1 226 501,94			
3646	455 930,13	1 226 505,92	455 930,13	1 226 505,92			
3647	455 927,99	1 226 504,37	455 927,99	1 226 504,37			
3648	455 919,97	1 226 497,95	455 919,97	1 226 497,95			
3649	455 903,79	1 226 484,97	455 903,79	1 226 484,97			
н 3	455 934,82	1 226 446,25	455 934,82	1 226 446,25		0,10	Деревянный столб
н 2	455 970,16	1 226 472,16	455 970,16	1 226 472,16			
3643	455 976,19	1 226 476,58	455 976,19	1 226 476,58		—	

2. Сведения о частях границ уточняемого земельного участка с кадастровым номером 67:18:3830101:433 :

Обозначение части границ		Горизонтальное проложение (S), м	Описание прохождения части границ	Сведения о согласовании местоположения границ (согласовано/спорное)
от т.	до т.			
1	2	3	4	5
3643	3644	46,03	—	согласовано
3644	3645	17,27		
3645	3646	5,31		
3646	3647	2,64		
3647	3648	10,27		
3648	3649	20,74		
3649	н 3	49,62		
н 3	н 2	43,82		
н 2	3643	7,48		

3. Сведения о характеристиках уточняемого земельного участка с кадастровым номером 67:18:3830101:433 :

№ п/п	Наименование характеристики	Значение характеристики
1	2	3
1.	Адрес земельного участка	—
1.1.	Сведения о местоположении земельного участка (при отсутствии адреса) в структурированном в соответствии с федеральной информационной адресной системой виде	214510, Российская Федерация, Смоленская область, Смоленский р-н, Алтуховка д
1.2.	Дополнительные сведения о местоположении земельного участка	—
2.	Площадь земельного участка ± величина погрешности определения (вычисления) площади ($P \pm \Delta P$), м²	2 500 ± 18,00

1	2				3		
3.	Формула, примененная для вычисления предельной погрешности определения площади земельного участка, с подставленными значениями и итоговые (вычисленные) значения				3,5*0,10*√(2 500,00) = 18		
4.	Площадь земельного участка согласно сведениям Единого государственного реестра недвижимости (Ркад), м²				2 500,00		
5.	Оценка расхождения Р и Ркад (Р - Ркад), м²				0		
6.	Предельный минимальный и максимальный размеры земельного участка (Рмин и Рмакс), м²				— —		
7.	Кадастровый или иной государственный учетный номер (инвентарный) здания, сооружения, объекта незавершенного строительства, расположенного на земельном участке				—		
8.	Вид (виды) разрешенного использования				для ведения личного подсобного хозяйства		
8.1.	Дополнительные сведения об использовании земельного участка				—		
9.	Сведения о земельных участках (землях общего пользования, территории общего пользования), посредством которых обеспечивается доступ				—		
10.	Иные сведения				—		
4. Пояснения к сведениям об уточняемом земельном участке с кадастровым номером					67:18:3830101:433 :		
1.	—						
1. Сведения о характерных точках границ уточняемого земельного участка с кадастровым номером					67:18:3830101:435 :		
Система координат —					Зона № —		
Обоз- начение харак- терных точек границ	Координаты, м				Метод определения координат	Формулы, примененные для расчета средней квадратической погрешности определения координат характерных точек границ (Mt), с подставленными в такие формулы значениями и итоговые (вычисленные) значения Mt, м	Описание закрепления точки
	содержатся в Едином государственном реестре недвижимости		определены в результате выполнения комплексных кадастровых работ				
	X	Y	X	Y			
1	2	3	4	5	6	7	8
3640	455 996,01	1 226 491,11	455 996,01	1 226 491,11	—	—	Деревянный столб
3639	456 000,68	1 226 494,54	456 000,68	1 226 494,54			—
3650	456 014,62	1 226 504,76	456 014,62	1 226 504,76			

1	2	3	4	5	6	7	8
3651	455 995,56	1 226 553,43	455 995,56	1 226 553,43	—	—	—
3652	455 967,87	1 226 533,32	455 967,87	1 226 533,32			Деревянный столб
3640	455 996,01	1 226 491,11	455 996,01	1 226 491,11			
2. Сведения о частях границ уточняемого земельного участка с кадастровым номером					67:18:3830101:435 :		
Обозначение части границ		Горизонтальное проложение (S), м	Описание прохождения части границ		Сведения о согласовании местоположения границ (согласовано/спорное)		
от т.	до т.						
1	2	3	4		5		
3640	3639	5,79	—		согласовано		
3639	3650	17,29					
3650	3651	52,27					
3651	3652	34,22					
3652	3640	50,73					
3. Сведения о характеристиках уточняемого земельного участка с кадастровым номером					67:18:3830101:435 :		
№ п/п	Наименование характеристики				Значение характеристики		
1	2				3		
1.	Адрес земельного участка				—		
1.1.	Сведения о местоположении земельного участка (при отсутствии адреса) в структурированном в соответствии с федеральной информационной адресной системой виде				214510, Российская Федерация, Смоленская область, Смоленский р-н, Алтуховка д		
1.2.	Дополнительные сведения о местоположении земельного участка				—		
2.	Площадь земельного участка ± величина погрешности определения (вычисления) площади (Р ± ΔР), м²				1 450 ± 13,00		
3.	Формула, примененная для вычисления предельной погрешности определения площади земельного участка, с подставленными значениями и итоговые (вычисленные) значения				3,5*0,10*√(1 450,00) = 13		
4.	Площадь земельного участка согласно сведениям Единого государственного реестра недвижимости (Ркад), м²				1 450,00		
5.	Оценка расхождения Р и Ркад (Р - Ркад), м²				0		
6.	Предельный минимальный и максимальный размеры земельного участка (Рмин и Рмакс), м²				— —		

1	2				3		
7.	Кадастровый или иной государственный учетный номер (инвентарный) здания, сооружения, объекта незавершенного строительства, расположенного на земельном участке				—		
8.	Вид (виды) разрешенного использования				для ведения личного подсобного хозяйства		
8.1.	Дополнительные сведения об использовании земельного участка				—		
9.	Сведения о земельных участках (землях общего пользования, территории общего пользования), посредством которых обеспечивается доступ				—		
10.	Иные сведения				—		
4. Пояснения к сведениям об уточняемом земельном участке с кадастровым номером					67:18:3830101:435 :		
1.	—						
1. Сведения о характерных точках границ уточняемого земельного участка с кадастровым номером					67:18:3830101:437 :		
Система координат					Зона №		
Обозначение характерных точек границ	Координаты, м				Метод определения координат	Формулы, примененные для расчета средней квадратической погрешности определения координат характерных точек границ (Mt), с подставленными в такие формулы значениями и итоговые (вычисленные) значения Mt, м	Описание закрепления точки
	содержатся в Едином государственном реестре недвижимости		определены в результате выполнения комплексных кадастровых работ				
	X	Y	X	Y			
1	2	3	4	5	6	7	8
4	455 815,80	1 226 006,47	455 815,80	1 226 006,47	—	0,10	Закрепление отсутствует
9	455 812,32	1 226 012,71	455 812,32	1 226 012,71			
1	455 806,41	1 226 023,53	455 806,41	1 226 023,53			
17	455 791,71	1 226 049,93	455 791,71	1 226 049,93			
н 1	455 766,85	1 226 038,08	455 766,85	1 226 038,08			
135	455 783,73	1 226 009,89	455 783,73	1 226 009,89			
н 1	455 788,33	1 226 002,18	455 788,33	1 226 002,18			
4	455 815,80	1 226 006,47	455 815,80	1 226 006,47			
2. Сведения о частях границ уточняемого земельного участка с кадастровым номером					67:18:3830101:437 :		
Обозначение части границ		Горизонтальное проложение (S), м	Описание прохождения части границ		Сведения о согласовании местоположения границ (согласовано/спорное)		
от т.	до т.						

1	2	3	4	5
4	9	7,14	—	согласовано
9	1	12,33		
1	17	30,22		
17	н 1	27,54		
н 1	135	32,86		
135	н 1	8,98		
н 1	4	27,80		

3. Сведения о характеристиках уточняемого земельного участка с кадастровым номером 67:18:3830101:437 :

№ п/п	Наименование характеристики	Значение характеристики
1	2	3
1.	Адрес земельного участка	—
1.1.	Сведения о местоположении земельного участка (при отсутствии адреса) в структурированном в соответствии с федеральной информационной адресной системой виде	Российская Федерация, Смоленская область, Смоленский р-н, Козинское с/п, Алтуховка д
1.2.	Дополнительные сведения о местоположении земельного участка	—
2.	Площадь земельного участка ± величина погрешности определения (вычисления) площади ($P \pm \Delta P$), м²	$1\,223 \pm 12,00$
3.	Формула, примененная для вычисления предельной погрешности определения площади земельного участка, с подставленными значениями и итоговые (вычисленные) значения	$3,5*0,10*\sqrt{(1\,223,00)} = 12$
4.	Площадь земельного участка согласно сведениям Единого государственного реестра недвижимости (Ркад), м²	1 223,00
5.	Оценка расхождения Р и Ркад ($P - P_{кад}$), м²	0
6.	Предельный минимальный и максимальный размеры земельного участка ($P_{мин}$ и $P_{макс}$), м²	— —
7.	Кадастровый или иной государственный учетный номер (инвентарный) здания, сооружения, объекта незавершенного строительства, расположенного на земельном участке	—
8.	Вид (виды) разрешенного использования	Для индивидуального жилищного строительства
8.1.	Дополнительные сведения об использовании земельного участка	—
9.	Сведения о земельных участках (землях общего пользования, территории общего пользования), посредством которых обеспечивается доступ	—

1	2				3				
10.	Иные сведения				—				
4. Пояснения к сведениям об уточняемом земельном участке с кадастровым номером					67:18:3830101:437 :				
1.	—								
1. Сведения о характерных точках границ уточняемого земельного участка с кадастровым номером					67:18:3830101:440 :				
Система координат					Зона №				
Обозначение характерных точек границ	Координаты, м				Метод определения координат	Формулы, примененные для расчета средней квадратической погрешности определения координат характерных точек границ (Mt), с подставленными в такие формулы значениями и итоговые (вычисленные) значения Mt, м	Описание закрепления точки		
	содержатся в Едином государственном реестре недвижимости		определены в результате выполнения комплексных кадастровых работ						
	X	Y	X	Y					
1	2	3	4	5	6	7	8		
1	456 207,28	1 226 271,52	456 207,28	1 226 271,52	—	0,10	—		
4	456 185,00	1 226 301,14	456 185,00	1 226 301,14		—			
3	456 178,07	1 226 296,93	456 178,07	1 226 296,93		0,10			
н 1	456 172,12	1 226 293,22	456 172,12	1 226 293,22					
н 2	456 169,61	1 226 297,00	456 169,61	1 226 297,00					
н 3	456 166,95	1 226 300,94	456 166,95	1 226 300,94					
н 4	456 145,40	1 226 286,96	456 145,40	1 226 286,96					
8	456 166,44	1 226 258,78	456 166,44	1 226 258,78					
9	456 168,43	1 226 256,12	456 168,43	1 226 256,12					
н 1	456 169,73	1 226 257,12	456 169,73	1 226 257,12					
н 2	456 177,37	1 226 248,71	456 177,37	1 226 248,71					
1	456 207,28	1 226 271,52	456 207,28	1 226 271,52					
2. Сведения о частях границ уточняемого земельного участка с кадастровым номером						67:18:3830101:440 :			
Обозначение части границ		Горизонтальное проложение (S), м	Описание прохождения части границ	Сведения о согласовании местоположения границ (согласовано/спорное)					
от т.	до т.								
1	2	3	4	5					
1	4	37,06	—	согласовано					
4	3	8,11							
3	н 1	7,01							

1	2	3	4	5
н 1	н 2	4,54	—	согласовано
н 2	н 3	4,75		
н 3	н 4	25,69		
н 4	8	35,17		
8	9	3,32		
9	н 1	1,64		
н 1	н 2	11,36		
н 2	1	37,62		

3. Сведения о характеристиках уточняемого земельного участка с кадастровым номером 67:18:3830101:440 :

№ п/п	Наименование характеристики	Значение характеристики
1	2	3
1.	Адрес земельного участка	—
1.1.	Сведения о местоположении земельного участка (при отсутствии адреса) в структурированном в соответствии с федеральной информационной адресной системой виде	214510, Российская Федерация, Смоленская область, Смоленский р-н, Козинское с/п, Алтуховка д, д 23
1.2.	Дополнительные сведения о местоположении земельного участка	—
2.	Площадь земельного участка ± величина погрешности определения (вычисления) площади ($P \pm \Delta P$), м²	$1\,779 \pm 15,00$
3.	Формула, примененная для вычисления предельной погрешности определения площади земельного участка, с подставленными значениями и итоговые (вычисленные) значения	$3,5*0,10*\sqrt{(1\,779,00)} = 15$
4.	Площадь земельного участка согласно сведениям Единого государственного реестра недвижимости (Ркад), м²	1 779,00
5.	Оценка расхождения Р и Ркад ($P - P_{кад}$), м²	0
6.	Предельный минимальный и максимальный размеры земельного участка ($P_{мин}$ и $P_{макс}$), м²	— —
7.	Кадастровый или иной государственный учетный номер (инвентарный) здания, сооружения, объекта незавершенного строительства, расположенного на земельном участке	—
8.	Вид (виды) разрешенного использования	Для ведения личного подсобного хозяйства
8.1.	Дополнительные сведения об использовании земельного участка	—

1	2				3		
9.	Сведения о земельных участках (землях общего пользования, территории общего пользования), посредством которых обеспечивается доступ				—		
10.	Иные сведения				—		
4. Пояснения к сведениям об уточняемом земельном участке с кадастровым номером					67:18:3830101:440 :		
1.	—						
1. Сведения о характерных точках границ уточняемого земельного участка с кадастровым номером					67:18:3830101:441 :		
Система координат					Зона №		
Обоз- начение харак- терных точек границ	Координаты, м				Метод определения координат	Формулы, примененные для расчета средней квадратической погрешности определения координат характерных точек границ (Mt), с подставленными в такие формулы значениями и итоговые (вычисленные) значения Mt, м	Описание закрепления точки
	содержатся в Едином государственном реестре недвижимости		определены в результате выполнения комплексных кадастровых работ				
	X	Y	X	Y			
1	2	3	4	5	6	7	8
3631	455 543,95	1 225 893,79	455 543,95	1 225 893,79	—	—	Закрепление отсутствует
3632	455 530,64	1 225 922,31	455 530,64	1 225 922,31			
3633	455 525,63	1 225 936,28	455 525,63	1 225 936,28			
н 7	455 518,33	1 225 932,52	455 518,33	1 225 932,52		0,10	
н 2	455 502,52	1 225 924,90	455 502,52	1 225 924,90			
н 1	455 525,10	1 225 881,96	455 525,10	1 225 881,96			
3631	455 543,95	1 225 893,79	455 543,95	1 225 893,79		—	
2. Сведения о частях границ уточняемого земельного участка с кадастровым номером					67:18:3830101:441 :		
Обозначение части границ		Горизонтальное проложение (S), м	Описание прохождения части границ		Сведения о согласовании местоположения границ (согласовано/спорное)		
от т.	до т.						
1	2	3	4		5		
3631	3632	31,47	—		согласовано		
3632	3633	14,84					
3633	н 7	8,21					
н 7	н 2	17,55					
н 2	н 1	48,51					

1	2	3	4	5
н 1	3631	22,25	—	согласовано

3. Сведения о характеристиках уточняемого земельного участка с кадастровым номером 67:18:3830101:441 :

№ п/п	Наименование характеристики	Значение характеристики
1	2	3
1.	Адрес земельного участка	—
1.1.	Сведения о местоположении земельного участка (при отсутствии адреса) в структурированном в соответствии с федеральной информационной адресной системой виде	214510, Российская Федерация, Смоленская область, Смоленский р-н, Козинское с/п, Алтуховка д
1.2.	Дополнительные сведения о местоположении земельного участка	—
2.	Площадь земельного участка ± величина погрешности определения (вычисления) площади ($P \pm \Delta P$), м²	1 110 ± 12,00
3.	Формула, примененная для вычисления предельной погрешности определения площади земельного участка, с подставленными значениями и итоговые (вычисленные) значения	$3,5 * 0,10 * \sqrt{(1\ 110,00)} = 12$
4.	Площадь земельного участка согласно сведениям Единого государственного реестра недвижимости (Ркад), м²	1 110,00
5.	Оценка расхождения Р и Ркад ($P - P_{кад}$), м²	0
6.	Предельный минимальный и максимальный размеры земельного участка ($P_{мин}$ и $P_{макс}$), м²	— —
7.	Кадастровый или иной государственный учетный номер (инвентарный) здания, сооружения, объекта незавершенного строительства, расположенного на земельном участке	—
8.	Вид (виды) разрешенного использования	Для ведения личного подсобного хозяйства
8.1.	Дополнительные сведения об использовании земельного участка	—
9.	Сведения о земельных участках (землях общего пользования, территории общего пользования), посредством которых обеспечивается доступ	—
10.	Иные сведения	—

4. Пояснения к сведениям об уточняемом земельном участке с кадастровым номером 67:18:3830101:441 :

1.	—
----	---

1. Сведения о характерных точках границ уточняемого земельного участка с кадастровым номером

67:18:3830101:442

:

Система координат

—

Зона №

—

Обоз- начение харак- терных точек границ	Координаты, м				Метод определения координат	Формулы, примененные для расчета средней квадратической погрешности определения координат характерных точек границ (Mt), с подставленными в такие формулы значениями и итоговые (вычисленные) значения Mt, м	Описание закрепления точки
	содержатся в Едином государственном реестре недвижимости		определены в результате выполнения комплексных кадастровых работ				
	X	Y	X	Y			
1	2	3	4	5	6	7	8
н 1	455 525,10	1 225 881,96	455 525,10	1 225 881,96	—	0,10	Закрепление отсутствует
н 2	455 502,52	1 225 924,90	455 502,52	1 225 924,90			
н 3	455 498,01	1 225 922,96	455 498,01	1 225 922,96			
н 4	455 480,91	1 225 970,87	455 480,91	1 225 970,87			
6	455 471,87	1 225 967,63	455 471,87	1 225 967,63			
н 5	455 459,48	1 225 963,22	455 459,48	1 225 963,22			
9	455 469,02	1 225 938,67	455 469,02	1 225 938,67			
н 6	455 434,11	1 225 926,39	455 434,11	1 225 926,39		0,05	
н 5	455 450,40	1 225 906,86	455 450,40	1 225 906,86			
н 4	455 488,80	1 225 920,46	455 488,80	1 225 920,46			
н 3	455 492,99	1 225 908,80	455 492,99	1 225 908,80			
н 2	455 498,57	1 225 910,80	455 498,57	1 225 910,80			
н 1	455 520,66	1 225 879,17	455 520,66	1 225 879,17			
н 1	455 525,10	1 225 881,96	455 525,10	1 225 881,96			

2. Сведения о частях границ уточняемого земельного участка с кадастровым номером

67:18:3830101:442

:

Обозначение части границ		Горизонтальное проложение (S), м	Описание прохождения части границ	Сведения о согласовании местоположения границ (согласовано/спорное)
от т.	до т.			
1	2	3	4	5
н 1	н 2	48,51	—	согласовано
н 2	н 3	4,91		
н 3	н 4	50,87		
н 4	6	9,60		
6	н 5	13,15		

1	2	3	4	5
н 5	9	26,34	—	согласовано
9	н 6	37,01		
н 6	н 5	25,43		
н 5	н 4	40,74		
н 4	н 3	12,39		
н 3	н 2	5,93		
н 2	н 1	38,58		
н 1	н 1	5,24		

3. Сведения о характеристиках уточняемого земельного участка с кадастровым номером 67:18:3830101:442 :

№ п/п	Наименование характеристики	Значение характеристики
1	2	3
1.	Адрес земельного участка	—
1.1.	Сведения о местоположении земельного участка (при отсутствии адреса) в структурированном в соответствии с федеральной информационной адресной системой виде	214510, Российская Федерация, Смоленская область, Смоленский р-н, Козинское с/п, Алтуховка д
1.2.	Дополнительные сведения о местоположении земельного участка	—
2.	Площадь земельного участка \pm величина погрешности определения (вычисления) площади ($P \pm \Delta P$), м ²	$2\,360 \pm 17,00$
3.	Формула, примененная для вычисления предельной погрешности определения площади земельного участка, с подставленными значениями и итоговые (вычисленные) значения	$3,5*0,10*\sqrt{(2\,360,00)} = 17$
4.	Площадь земельного участка согласно сведениям Единого государственного реестра недвижимости (Ркад), м ²	2 360,00
5.	Оценка расхождения Р и Ркад ($P - P_{кад}$), м ²	0
6.	Предельный минимальный и максимальный размеры земельного участка ($P_{мин}$ и $P_{макс}$), м ²	— —
7.	Кадастровый или иной государственный учетный номер (инвентарный) здания, сооружения, объекта незавершенного строительства, расположенного на земельном участке	—
8.	Вид (виды) разрешенного использования	Для ведения личного подсобного хозяйства
8.1.	Дополнительные сведения об использовании земельного участка	—

1	2				3		
9.	Сведения о земельных участках (землях общего пользования, территории общего пользования), посредством которых обеспечивается доступ				—		
10.	Иные сведения				—		
4. Пояснения к сведениям об уточняемом земельном участке с кадастровым номером					67:18:3830101:442 :		
1.	—						
1. Сведения о характерных точках границ уточняемого земельного участка с кадастровым номером					67:18:3830101:443 :		
Система координат					Зона №		
Обоз- начение харак- терных точек границ	Координаты, м				Метод определения координат	Формулы, примененные для расчета средней квадратической погрешности определения координат характерных точек границ (Mt), с подставленными в такие формулы значениями и итоговые (вычисленные) значения Mt, м	Описание закрепления точки
	содержатся в Едином государственном реестре недвижимости		определены в результате выполнения комплексных кадастровых работ				
	X	Y	X	Y			
1	2	3	4	5	6	7	8
н 4	455 563,52	1 225 956,14	455 563,52	1 225 956,14	—	0,10	Закрепление отсутствует
н 9	455 545,11	1 225 993,91	455 545,11	1 225 993,91		—	
н 10	455 522,00	1 225 985,61	455 522,00	1 225 985,61			
3634	455 540,62	1 225 944,11	455 540,62	1 225 944,11			
3635	455 544,74	1 225 946,25	455 544,74	1 225 946,25		0,10	
н 4	455 563,52	1 225 956,14	455 563,52	1 225 956,14			
2. Сведения о частях границ уточняемого земельного участка с кадастровым номером					67:18:3830101:443 :		
Обозначение части границ		Горизонтальное проложение (S), м	Описание прохождения части границ		Сведения о согласовании местоположения границ (согласовано/спорное)		
от т.	до т.						
1	2	3	4		5		
н 4	н 9	42,02	—		согласовано		
н 9	н 10	24,56					
н 10	3634	45,49					
3634	3635	4,64					
3635	н 4	21,22					

3. Сведения о характеристиках уточняемого земельного участка с кадастровым номером 67:18:3830101:443 :		
№ п/п	Наименование характеристики	Значение характеристики
1	2	3
1.	Адрес земельного участка	—
1.1.	Сведения о местоположении земельного участка (при отсутствии адреса) в структурированном в соответствии с федеральной информационной адресной системой виде	214510, Российская Федерация, Смоленская область, Смоленский р-н, Козинское с/п, Алтуховка д
1.2.	Дополнительные сведения о местоположении земельного участка	—
2.	Площадь земельного участка ± величина погрешности определения (вычисления) площади ($P \pm \Delta P$), м²	1 100 ± 12,00
3.	Формула, примененная для вычисления предельной погрешности определения площади земельного участка, с подставленными значениями и итоговые (вычисленные) значения	$3,5 * 0,10 * \sqrt{(1\ 100,00)} = 12$
4.	Площадь земельного участка согласно сведениям Единого государственного реестра недвижимости (Ркад), м²	1 100,00
5.	Оценка расхождения Р и Ркад ($P - P_{кад}$), м²	0
6.	Предельный минимальный и максимальный размеры земельного участка (Рмин и Рмакс), м²	— —
7.	Кадастровый или иной государственный учетный номер (инвентарный) здания, сооружения, объекта незавершенного строительства, расположенного на земельном участке	—
8.	Вид (виды) разрешенного использования	Для ведения личного подсобного хозяйства
8.1.	Дополнительные сведения об использовании земельного участка	—
9.	Сведения о земельных участках (землях общего пользования, территории общего пользования), посредством которых обеспечивается доступ	—
10.	Иные сведения	—
4. Пояснения к сведениям об уточняемом земельном участке с кадастровым номером 67:18:3830101:443 :		
1.	—	

1. Сведения о характерных точках границ уточняемого земельного участка с кадастровым номером

67:18:3830101:444

:

Система координат

—

Зона №

—

Обоз- начение харак- терных точек границ	Координаты, м				Метод определения координат	Формулы, примененные для расчета средней квадратической погрешности определения координат характерных точек границ (Mt), с подставленными в такие формулы значениями и итоговые (вычисленные) значения Mt, м	Описание закрепления точки
	содержатся в Едином государственном реестре недвижимости		определены в результате выполнения комплексных кадастровых работ				
	X	Y	X	Y			
1	2	3	4	5	6	7	8
н 7	455 518,33	1 225 932,52	455 518,33	1 225 932,52	—	0,10	Закрепление отсутствует
н 8	455 501,55	1 225 978,27	455 501,55	1 225 978,27			
н 4	455 480,91	1 225 970,87	455 480,91	1 225 970,87			
н 3	455 498,01	1 225 922,96	455 498,01	1 225 922,96			
н 2	455 502,52	1 225 924,90	455 502,52	1 225 924,90			
н 7	455 518,33	1 225 932,52	455 518,33	1 225 932,52			

2. Сведения о частях границ уточняемого земельного участка с кадастровым номером

67:18:3830101:444

:

Обозначение части границ		Горизонтальное проложение (S), м	Описание прохождения части границ	Сведения о согласовании местоположения границ (согласовано/спорное)
от т.	до т.			
1	2	3	4	5
н 7	н 8	48,73	—	согласовано
н 8	н 4	21,93		
н 4	н 3	50,87		
н 3	н 2	4,91		
н 2	н 7	17,55		

3. Сведения о характеристиках уточняемого земельного участка с кадастровым номером

67:18:3830101:444

:

№ п/п	Наименование характеристики	Значение характеристики
1	2	3

1	2	3
1.	Адрес земельного участка	—
1.1.	Сведения о местоположении земельного участка (при отсутствии адреса) в структурированном в соответствии с федеральной информационной адресной системой виде	214510, Российская Федерация, Смоленская область, Смоленский р-н, Козинское с/п, Алтуховка д
1.2.	Дополнительные сведения о местоположении земельного участка	—
2.	Площадь земельного участка \pm величина погрешности определения (вычисления) площади ($P \pm \Delta P$), м ²	1 105 \pm 12,00
3.	Формула, примененная для вычисления предельной погрешности определения площади земельного участка, с подставленными значениями и итоговые (вычисленные) значения	$3,5*0,10*\sqrt{(1\ 105,00)} = 12$
4.	Площадь земельного участка согласно сведениям Единого государственного реестра недвижимости (Ркад), м ²	1 105,00
5.	Оценка расхождения Р и Ркад ($P - P_{кад}$), м ²	0
6.	Предельный минимальный и максимальный размеры земельного участка ($P_{мин}$ и $P_{макс}$), м ²	— —
7.	Кадастровый или иной государственный учетный номер (инвентарный) здания, сооружения, объекта незавершенного строительства, расположенного на земельном участке	—
8.	Вид (виды) разрешенного использования	Для ведения личного подсобного хозяйства
8.1.	Дополнительные сведения об использовании земельного участка	—
9.	Сведения о земельных участках (землях общего пользования, территории общего пользования), посредством которых обеспечивается доступ	—
10.	Иные сведения	—
4. Пояснения к сведениям об уточняемом земельном участке с кадастровым номером		67:18:3830101:444 :
1.	—	

1. Сведения о характерных точках границ уточняемого земельного участка с кадастровым номером67:18:3830101:445:

Система координатЗона №

Обоз- начение харак- терных точек границ	Координаты, м				Метод определения координат	Формулы, примененные для расчета средней квадратической погрешности определения координат характерных точек границ (Mt), с подставленными в такие формулы значениями и итоговые (вычисленные) значения Mt, м	Описание закрепления точки
	содержатся в Едином государственном реестре недвижимости		определены в результате выполнения комплексных кадастровых работ				
	X	Y	X	Y			
1	2	3	4	5	6	7	8
3634	455 540,62	1 225 944,11	455 540,62	1 225 944,11	—	—	Закрепление отсутствует
н 10	455 522,00	1 225 985,61	455 522,00	1 225 985,61		0,10	
13	455 509,52	1 225 981,14	455 509,52	1 225 981,14			
н 8	455 501,55	1 225 978,27	455 501,55	1 225 978,27			
н 7	455 518,33	1 225 932,52	455 518,33	1 225 932,52			
3633	455 525,63	1 225 936,28	455 525,63	1 225 936,28		—	
3634	455 540,62	1 225 944,11	455 540,62	1 225 944,11			

2. Сведения о частях границ уточняемого земельного участка с кадастровым номером67:18:3830101:445:

Обозначение части границ		Горизонтальное проложение (S), м	Описание прохождения части границ	Сведения о согласовании местоположения границ (согласовано/спорное)
от т.	до т.			
1	2	3	4	5
3634	н 10	45,49	—	согласовано
н 10	13	13,26		
13	н 8	8,47		
н 8	н 7	48,73		
н 7	3633	8,21		
3633	3634	16,91		

3. Сведения о характеристиках уточняемого земельного участка с кадастровым номером67:18:3830101:445:

№ п/п	Наименование характеристики	Значение характеристики
1	2	3

1	2	3
1.	Адрес земельного участка	—
1.1.	Сведения о местоположении земельного участка (при отсутствии адреса) в структурированном в соответствии с федеральной информационной адресной системой виде	214510, Российская Федерация, Смоленская область, Смоленский р-н, Козинское с/п, Алтуховка д
1.2.	Дополнительные сведения о местоположении земельного участка	—
2.	Площадь земельного участка \pm величина погрешности определения (вычисления) площади ($P \pm \Delta P$), м ²	$1\ 100 \pm 12,00$
3.	Формула, примененная для вычисления предельной погрешности определения площади земельного участка, с подставленными значениями и итоговые (вычисленные) значения	$3,5*0,10*\sqrt{(1\ 100,00)} = 12$
4.	Площадь земельного участка согласно сведениям Единого государственного реестра недвижимости (Ркад), м ²	1 100,00
5.	Оценка расхождения Р и Ркад ($P - P_{кад}$), м ²	0
6.	Предельный минимальный и максимальный размеры земельного участка ($P_{мин}$ и $P_{макс}$), м ²	— —
7.	Кадастровый или иной государственный учетный номер (инвентарный) здания, сооружения, объекта незавершенного строительства, расположенного на земельном участке	—
8.	Вид (виды) разрешенного использования	Для ведения личного подсобного хозяйства
8.1.	Дополнительные сведения об использовании земельного участка	—
9.	Сведения о земельных участках (землях общего пользования, территории общего пользования), посредством которых обеспечивается доступ	—
10.	Иные сведения	—
4. Пояснения к сведениям об уточняемом земельном участке с кадастровым номером		67:18:3830101:445 :
1.	—	

1. Сведения о характерных точках границ уточняемого земельного участка с кадастровым номером					67:18:3830101:446			:
Система координат					Зона №			
Обозначение характерных точек границ	Координаты, м				Метод определения координат	Формулы, примененные для расчета средней квадратической погрешности определения координат характерных точек границ (Mt), с подставленными в такие формулы значениями и итоговые (вычисленные) значения Mt, м	Описание закрепления точки	
	содержатся в Едином государственном реестре недвижимости		определены в результате выполнения комплексных кадастровых работ					
	X	Y	X	Y				
1	2	3	4	5	6	7	8	
9	455 469,02	1 225 938,67	455 469,02	1 225 938,67	—	0,10	Закрепление отсутствует	
н 5	455 459,48	1 225 963,22	455 459,48	1 225 963,22				
7	455 416,20	1 225 947,85	455 416,20	1 225 947,85				
н 6	455 434,11	1 225 926,39	455 434,11	1 225 926,39				
9	455 469,02	1 225 938,67	455 469,02	1 225 938,67				
2. Сведения о частях границ уточняемого земельного участка с кадастровым номером					67:18:3830101:446			:
Обозначение части границ		Горизонтальное проложение (S), м	Описание прохождения части границ		Сведения о согласовании местоположения границ (согласовано/спорное)			
от т.	до т.							
1	2	3	4		5			
9	н 5	26,34	—		согласовано			
н 5	7	45,93						
7	н 6	27,95						
н 6	9	37,01						
3. Сведения о характеристиках уточняемого земельного участка с кадастровым номером					67:18:3830101:446			:
№ п/п	Наименование характеристики				Значение характеристики			
1	2				3			
1.	Адрес земельного участка				—			
1.1.	Сведения о местоположении земельного участка (при отсутствии адреса) в структурированном в соответствии с федеральной информационной адресной системой виде				214510, Российская Федерация, Смоленская область, Смоленский р-н, Козинское с/п, Алтуховка д			
1.2.	Дополнительные сведения о местоположении земельного участка				—			

1	2				3		
2.	Площадь земельного участка ± величина погрешности определения (вычисления) площади (P ± ΔP), м²				1 089 ± 12,00		
3.	Формула, примененная для вычисления предельной погрешности определения площади земельного участка, с подставленными значениями и итоговые (вычисленные) значения				3,5*0,10*√(1 089,00) = 12		
4.	Площадь земельного участка согласно сведениям Единого государственного реестра недвижимости (Ркад), м²				1 089,00		
5.	Оценка расхождения P и Ркад (P - Ркад), м²				0		
6.	Предельный минимальный и максимальный размеры земельного участка (Рмин и Рмакс), м²				— —		
7.	Кадастровый или иной государственный учетный номер (инвентарный) здания, сооружения, объекта незавершенного строительства, расположенного на земельном участке				—		
8.	Вид (виды) разрешенного использования				Для ведения личного подсобного хозяйства		
8.1.	Дополнительные сведения об использовании земельного участка				—		
9.	Сведения о земельных участках (землях общего пользования, территории общего пользования), посредством которых обеспечивается доступ				—		
10.	Иные сведения				—		
4. Пояснения к сведениям об уточняемом земельном участке с кадастровым номером					67:18:3830101:446 :		
1.	—						
1. Сведения о характерных точках границ уточняемого земельного участка с кадастровым номером					67:18:3830101:447 :		
Система координат					Зона №		
Обозначение характерных точек границ	Координаты, м				Метод определения координат	Формулы, примененные для расчета средней квадратической погрешности определения координат характерных точек границ (Mt), с подставленными в такие формулы значениями и итоговые (вычисленные) значения Mt, м	Описание закрепления точки
	содержатся в Едином государственном реестре недвижимости		определены в результате выполнения комплексных кадастровых работ				
	X	Y	X	Y			
1	2	3	4	5	6	7	8
1	456 023,85	1 225 980,14	456 023,85	1 225 980,14	—	0,10	Закрепление отсутствует

1	2	3	4	5	6	7	8
5	456 031,12	1 226 000,17	456 031,12	1 226 000,17	—	0,00	Закрепление отсутствует
4	455 971,50	1 226 023,64	455 971,50	1 226 023,64			
3	455 943,60	1 226 033,57	455 943,60	1 226 033,57			
5	455 944,59	1 226 015,68	455 944,59	1 226 015,68		0,10	Временный межевой знак
н 6	455 952,45	1 226 007,96	455 952,45	1 226 007,96			
1	456 023,85	1 225 980,14	456 023,85	1 225 980,14			

2. Сведения о частях границ уточняемого земельного участка с кадастровым номером 67:18:3830101:447 :

Обозначение части границ		Горизонтальное проложение (S), м	Описание прохождения части границ	Сведения о согласовании местоположения границ (согласовано/спорное)
от т.	до т.			
1	2	3	4	5
1	5	21,31	—	согласовано
5	4	64,07		
4	3	29,61		
3	5	17,92		
5	н 6	11,02		
н 6	1	76,63		

3. Сведения о характеристиках уточняемого земельного участка с кадастровым номером 67:18:3830101:447 :

№ п/п	Наименование характеристики	Значение характеристики
1	2	3
1.	Адрес земельного участка	—
1.1.	Сведения о местоположении земельного участка (при отсутствии адреса) в структурированном в соответствии с федеральной информационной адресной системой виде	214510, Российская Федерация, Смоленская область, Смоленский р-н, Алтуховка д
1.2.	Дополнительные сведения о местоположении земельного участка	—
2.	Площадь земельного участка ± величина погрешности определения (вычисления) площади ($P \pm \Delta P$), м²	$1\,887 \pm 15,00$
3.	Формула, примененная для вычисления предельной погрешности определения площади земельного участка, с подставленными значениями и итоговые (вычисленные) значения	$3,5 * 0,10 * \sqrt{(1\,887,00)} = 15$
4.	Площадь земельного участка согласно сведениям Единого государственного реестра недвижимости (Ркад), м²	1 887,00
5.	Оценка расхождения Р и Ркад ($P - P_{\text{кад}}$), м²	0

1	2				3		
6.	Пределный минимальный и максимальный размеры земельного участка (Рмин и Рмакс), м²				— —		
7.	Кадастровый или иной государственный учетный номер (инвентарный) здания, сооружения, объекта незавершенного строительства, расположенного на земельном участке				—		
8.	Вид (виды) разрешенного использования				для ведения личного подсобного хозяйства		
8.1.	Дополнительные сведения об использовании земельного участка				—		
9.	Сведения о земельных участках (землях общего пользования, территории общего пользования), посредством которых обеспечивается доступ				—		
10.	Иные сведения				—		
4. Пояснения к сведениям об уточняемом земельном участке с кадастровым номером					67:18:3830101:447 :		
1.	—						
1. Сведения о характерных точках границ уточняемого земельного участка с кадастровым номером					67:18:3830101:457 :		
Система координат					Зона №		
Обозначение характерных точек границ	Координаты, м				Метод определения координат	Формулы, примененные для расчета средней квадратической погрешности определения координат характерных точек границ (Mt), с подставленными в такие формулы значениями и итоговые (вычисленные) значения Mt, м	Описание закрепления точки
	содержатся в Едином государственном реестре недвижимости		определены в результате выполнения комплексных кадастровых работ				
	X	Y	X	Y			
1	2	3	4	5	6	7	8
1	455 819,68	1 225 887,67	455 819,68	1 225 887,67	—	0,10	Закрепление отсутствует
2	455 804,58	1 225 914,50	455 804,58	1 225 914,50			
н 1	455 795,15	1 225 931,24	455 795,15	1 225 931,24			
н 2	455 772,74	1 225 920,17	455 772,74	1 225 920,17			
н 3	455 797,21	1 225 876,57	455 797,21	1 225 876,57			
1	455 819,68	1 225 887,67	455 819,68	1 225 887,67			Закрепление отсутствует
2. Сведения о частях границ уточняемого земельного участка с кадастровым номером					67:18:3830101:457 :		
Обозначение части границ		Горизонтальное проложение (S), м	Описание прохождения части границ		Сведения о согласовании местоположения границ (согласовано/спорное)		
от т.	до т.						

1	2	3	4	5
1	2	30,79	—	согласовано
2	н 1	19,21		
н 1	н 2	25,00		
н 2	н 3	50,00		
н 3	1	25,06		

3. Сведения о характеристиках уточняемого земельного участка с кадастровым номером 67:18:3830101:457 :

№ п/п	Наименование характеристики	Значение характеристики
1	2	3
1.	Адрес земельного участка	Российская Федерация, Смоленская область, муниципальный район Смоленский, сельское поселение Козинское, деревня Алтуховка, улица Цветочная, земельный участок 24
1.1.	Сведения о местоположении земельного участка (при отсутствии адреса) в структурированном в соответствии с федеральной информационной адресной системой виде	—
1.2.	Дополнительные сведения о местоположении земельного участка	—
2.	Площадь земельного участка \pm величина погрешности определения (вычисления) площади ($P \pm \Delta P$), м ²	$1\,250 \pm 12,00$
3.	Формула, примененная для вычисления предельной погрешности определения площади земельного участка, с подставленными значениями и итоговые (вычисленные) значения	$3,5*0,10*\sqrt{(1\,250,00)} = 12$
4.	Площадь земельного участка согласно сведениям Единого государственного реестра недвижимости (Ркад), м ²	1 250,00
5.	Оценка расхождения Р и Ркад ($P - P_{\text{кад}}$), м ²	0
6.	Предельный минимальный и максимальный размеры земельного участка ($P_{\text{мин}}$ и $P_{\text{макс}}$), м ²	— —
7.	Кадастровый или иной государственный учетный номер (инвентарный) здания, сооружения, объекта незавершенного строительства, расположенного на земельном участке	—
8.	Вид (виды) разрешенного использования	Для ведения личного подсобного хозяйства
8.1.	Дополнительные сведения об использовании земельного участка	—
9.	Сведения о земельных участках (землях общего пользования, территории общего пользования), посредством которых обеспечивается доступ	—
10.	Иные сведения	—

4. Пояснения к сведениям об уточняемом земельном участке с кадастровым номером 67:18:3830101:457 :

1.	—
----	---

1. Сведения о характерных точках границ уточняемого земельного участка с кадастровым номером 67:18:3830101:458 :

Система координат					Зона №		
Обоз- начение харак- терных точек границ	Координаты, м				Метод определения координат	Формулы, примененные для расчета средней квадратической погрешности определения координат характерных точек границ (Mt), с подставленными в такие формулы значениями и итоговые (вычисленные) значения Mt, м	Описание закрепления точки
	содержатся в Едином государственном реестре недвижимости		определены в результате выполнения комплексных кадастровых работ				
	X	Y	X	Y			
1	2	3	4	5	6	7	8
н 2	455 772,74	1 225 920,17	455 772,74	1 225 920,17	—	0,10	—
3654	455 748,15	1 225 963,75	455 748,15	1 225 963,75		—	
н 2	455 725,93	1 225 952,82	455 725,93	1 225 952,82		0,10	Закрепление отсутствует
3624	455 749,44	1 225 910,58	455 749,44	1 225 910,58		—	
3623	455 750,49	1 225 908,69	455 750,49	1 225 908,69			
н 2	455 772,74	1 225 920,17	455 772,74	1 225 920,17		0,10	—

2. Сведения о частях границ уточняемого земельного участка с кадастровым номером 67:18:3830101:458 :

Обозначение части границ		Горизонтальное проложение (S), м	Описание прохождения части границ	Сведения о согласовании местоположения границ (согласовано/спорное)
от т.	до т.			
1	2	3	4	5
н 2	3654	50,04	—	согласовано
3654	н 2	24,76		
н 2	3624	48,34		
3624	3623	2,16		
3623	н 2	25,04		

3. Сведения о характеристиках уточняемого земельного участка с кадастровым номером 67:18:3830101:458 :

№ п/п	Наименование характеристики	Значение характеристики
1	2	3

1	2	3
1.	Адрес земельного участка	Российская Федерация, Смоленская область, муниципальный район Смоленский, сельское поселение Козинское, деревня Алтуховка, улица Новая, земельный участок 5
1.1.	Сведения о местоположении земельного участка (при отсутствии адреса) в структурированном в соответствии с федеральной информационной адресной системой виде	—
1.2.	Дополнительные сведения о местоположении земельного участка	—
2.	Площадь земельного участка \pm величина погрешности определения (вычисления) площади ($P \pm \Delta P$), м ²	1 250 \pm 12,00
3.	Формула, примененная для вычисления предельной погрешности определения площади земельного участка, с подставленными значениями и итоговые (вычисленные) значения	$3,5 * 0,10 * \sqrt{(1\ 250,00)} = 12$
4.	Площадь земельного участка согласно сведениям Единого государственного реестра недвижимости (Ркад), м ²	1 250,00
5.	Оценка расхождения Р и Ркад ($P - P_{\text{кад}}$), м ²	0
6.	Предельный минимальный и максимальный размеры земельного участка ($P_{\text{мин}}$ и $P_{\text{макс}}$), м ²	— —
7.	Кадастровый или иной государственный учетный номер (инвентарный) здания, сооружения, объекта незавершенного строительства, расположенного на земельном участке	—
8.	Вид (виды) разрешенного использования	Для ведения личного подсобного хозяйства
8.1.	Дополнительные сведения об использовании земельного участка	—
9.	Сведения о земельных участках (землях общего пользования, территории общего пользования), посредством которых обеспечивается доступ	—
10.	Иные сведения	—
4. Пояснения к сведениям об уточняемом земельном участке с кадастровым номером		67:18:3830101:458 :
1.	—	

1. Сведения о характерных точках границ уточняемого земельного участка с кадастровым номером					67:18:3830101:459			:
Система координат					Зона №			
Обоз- начение харак- терных точек границ	Координаты, м				Метод определения координат	Формулы, примененные для расчета средней квадратической погрешности определения координат характерных точек границ (Mt), с подставленными в такие формулы значениями и итоговые (вычисленные) значения Mt, м	Описание закрепления точки	
	содержатся в Едином государственном реестре недвижимости		определены в результате выполнения комплексных кадастровых работ					
	X	Y	X	Y				
1	2	3	4	5	6	7	8	
н 3	455 797,21	1 225 876,57	455 797,21	1 225 876,57	—	0,10	—	
н 2	455 772,74	1 225 920,17	455 772,74	1 225 920,17				
3623	455 750,49	1 225 908,69	455 750,49	1 225 908,69				
3622	455 774,58	1 225 865,39	455 774,58	1 225 865,39				
н 3	455 797,21	1 225 876,57	455 797,21	1 225 876,57				
2. Сведения о частях границ уточняемого земельного участка с кадастровым номером					67:18:3830101:459			:
Обозначение части границ		Горизонтальное проложение (S), м	Описание прохождения части границ		Сведения о согласовании местоположения границ (согласовано/спорное)			
от т.	до т.							
1	2	3	4		5			
н 3	н 2	50,00	—		согласовано			
н 2	3623	25,04						
3623	3622	49,55						
3622	н 3	25,24						
3. Сведения о характеристиках уточняемого земельного участка с кадастровым номером					67:18:3830101:459			:
№ п/п	Наименование характеристики				Значение характеристики			
1	2				3			
1.	Адрес земельного участка				Российская Федерация, Смоленская область, муниципальный район Смоленский, сельское поселение Козинское, деревня Алтуховка, земельный участок 22			
1.1.	Сведения о местоположении земельного участка (при отсутствии адреса) в структурированном в соответствии с федеральной информационной адресной системой виде				—			
1.2.	Дополнительные сведения о местоположении земельного участка				—			

1	2				3		
2.	Площадь земельного участка ± величина погрешности определения (вычисления) площади (Р ± ΔР), м²				1 250 ± 12,00		
3.	Формула, примененная для вычисления предельной погрешности определения площади земельного участка, с подставленными значениями и итоговые (вычисленные) значения				3,5*0,10*√(1 250,00) = 12		
4.	Площадь земельного участка согласно сведениям Единого государственного реестра недвижимости (Ркад), м²				1 250,00		
5.	Оценка расхождения Р и Ркад (Р - Ркад), м²				0		
6.	Предельный минимальный и максимальный размеры земельного участка (Рмин и Рмакс), м²				— —		
7.	Кадастровый или иной государственный учетный номер (инвентарный) здания, сооружения, объекта незавершенного строительства, расположенного на земельном участке				—		
8.	Вид (виды) разрешенного использования				Для ведения личного подсобного хозяйства		
8.1.	Дополнительные сведения об использовании земельного участка				—		
9.	Сведения о земельных участках (землях общего пользования, территории общего пользования), посредством которых обеспечивается доступ				—		
10.	Иные сведения				—		
4. Пояснения к сведениям об уточняемом земельном участке с кадастровым номером					67:18:3830101:459 :		
1.	—						
1. Сведения о характерных точках границ уточняемого земельного участка с кадастровым номером					67:18:3830101:460 :		
Система координат					Зона №		
Обозначение характерных точек границ	Координаты, м				Метод определения координат	Формулы, примененные для расчета средней квадратической погрешности определения координат характерных точек границ (Mt), с подставленными в такие формулы значениями и итоговые (вычисленные) значения Mt, м	Описание закрепления точки
	содержатся в Едином государственном реестре недвижимости		определены в результате выполнения комплексных кадастровых работ				
	X	Y	X	Y			
1	2	3	4	5	6	7	8
н 1	455 795,15	1 225 931,24	455 795,15	1 225 931,24	—	0,10	Закрепление отсутствует

1	2	3	4	5	6	7	8
2	455 787,74	1 225 944,41	455 787,74	1 225 944,41	—	0,10	Закрепление отсутствует
2	455 770,62	1 225 974,82	455 770,62	1 225 974,82		—	—
3654	455 748,15	1 225 963,75	455 748,15	1 225 963,75		—	
н 2	455 772,74	1 225 920,17	455 772,74	1 225 920,17		0,10	
н 1	455 795,15	1 225 931,24	455 795,15	1 225 931,24		0,10	Закрепление отсутствует

2. Сведения о частях границ уточняемого земельного участка с кадастровым номером
67:18:3830101:460
:

Обозначение части границ		Горизонтальное проложение (S), м	Описание прохождения части границ	Сведения о согласовании местоположения границ (согласовано/спорное)
от т.	до т.			
1	2	3	4	5
н 1	2	15,11	—	согласовано
2	2	34,90		
2	3654	25,05		
3654	н 2	50,04		
н 2	н 1	25,00		

3. Сведения о характеристиках уточняемого земельного участка с кадастровым номером
67:18:3830101:460
:

№ п/п	Наименование характеристики	Значение характеристики
1	2	3
1.	Адрес земельного участка	Российская Федерация, Смоленская область, муниципальный район Смоленский, сельское поселение Козинское, деревня Алтуховка, улица Новая, земельный участок 7
1.1.	Сведения о местоположении земельного участка (при отсутствии адреса) в структурированном в соответствии с федеральной информационной адресной системой виде	—
1.2.	Дополнительные сведения о местоположении земельного участка	—
2.	Площадь земельного участка ± величина погрешности определения (вычисления) площади (Р ± ΔР), м²	1 250 ± 12,00
3.	Формула, примененная для вычисления предельной погрешности определения площади земельного участка, с подставленными значениями и итоговые (вычисленные) значения	3,5*0,10*√(1 250,00) = 12
4.	Площадь земельного участка согласно сведениям Единого государственного реестра недвижимости (Ркад), м²	1 250,00
5.	Оценка расхождения Р и Ркад (Р - Ркад), м²	0

1	2				3		
6.	Предельный минимальный и максимальный размеры земельного участка (Рмин и Рмакс), м²				— —		
7.	Кадастровый или иной государственный учетный номер (инвентарный) здания, сооружения, объекта незавершенного строительства, расположенного на земельном участке				—		
8.	Вид (виды) разрешенного использования				Для ведения личного подсобного хозяйства		
8.1.	Дополнительные сведения об использовании земельного участка				—		
9.	Сведения о земельных участках (землях общего пользования, территории общего пользования), посредством которых обеспечивается доступ				—		
10.	Иные сведения				—		
4. Пояснения к сведениям об уточняемом земельном участке с кадастровым номером					67:18:3830101:460 :		
1.	—						
1. Сведения о характерных точках границ уточняемого земельного участка с кадастровым номером					67:18:3830101:462 :		
Система координат					Зона №		
Обозначение характерных точек границ	Координаты, м				Метод определения координат	Формулы, примененные для расчета средней квадратической погрешности определения координат характерных точек границ (Mt), с подставленными в такие формулы значениями и итоговые (вычисленные) значения Mt, м	Описание закрепления точки
	содержатся в Едином государственном реестре недвижимости		определены в результате выполнения комплексных кадастровых работ				
	X	Y	X	Y			
	1	2	3	4			
3458	455 923,07	1 226 438,42	455 923,07	1 226 438,42	—	7	8
2	455 921,08	1 226 441,57	455 921,08	1 226 441,57		0,10	—
3	455 921,15	1 226 441,62	455 921,15	1 226 441,62			
4	455 918,98	1 226 444,54	455 918,98	1 226 444,54			
5	455 915,82	1 226 450,56	455 915,82	1 226 450,56			
6	455 906,27	1 226 442,29	455 906,27	1 226 442,29			
7	455 908,57	1 226 438,22	455 908,57	1 226 438,22			
8	455 907,11	1 226 437,24	455 907,11	1 226 437,24			
9	455 900,98	1 226 433,13	455 900,98	1 226 433,13			
10	455 898,63	1 226 436,63	455 898,63	1 226 436,63			

1	2	3	4	5	6	7	8	
11	455 897,24	1 226 439,43	455 897,24	1 226 439,43	—	0,10	—	
12	455 898,18	1 226 440,19	455 898,18	1 226 440,19				
13	455 896,70	1 226 442,11	455 896,70	1 226 442,11				
14	455 896,94	1 226 442,30	455 896,94	1 226 442,30				
15	455 893,53	1 226 446,57	455 893,53	1 226 446,57				
16	455 893,71	1 226 446,72	455 893,71	1 226 446,72				
17	455 886,66	1 226 456,33	455 886,66	1 226 456,33				
18	455 876,13	1 226 447,14	455 876,13	1 226 447,14				
19	455 873,34	1 226 450,34	455 873,34	1 226 450,34				
20	455 865,58	1 226 443,56	455 865,58	1 226 443,56				
3455	455 893,13	1 226 414,08	455 893,13	1 226 414,08		—		
3456	455 904,19	1 226 423,81	455 904,19	1 226 423,81				
3457	455 921,36	1 226 437,64	455 921,36	1 226 437,64				
3458	455 923,07	1 226 438,42	455 923,07	1 226 438,42				

2. Сведения о частях границ уточняемого земельного участка с кадастровым номером
67:18:3830101:462
:

Обозначение части границ		Горизонтальное проложение (S), м	Описание прохождения части границ	Сведения о согласовании местоположения границ (согласовано/спорное)
от т.	до т.			
1	2	3	4	5
3458	2	3,73	—	согласовано
2	3	0,09		
3	4	3,64		
4	5	6,80		
5	6	12,63		
6	7	4,67		
7	8	1,76		
8	9	7,38		
9	10	4,22		
10	11	3,13		
11	12	1,21		
12	13	2,42		
13	14	0,31		
14	15	5,46		
15	16	0,23		
16	17	11,92		

1	2	3	4	5
17	18	13,98	—	согласовано
18	19	4,25		
19	20	10,30		
20	3455	40,35		
3455	3456	14,73		
3456	3457	22,05		
3457	3458	1,88		

3. Сведения о характеристиках уточняемого земельного участка с кадастровым номером 67:18:3830101:462 :

№ п/п	Наименование характеристики	Значение характеристики
1	2	3
1.	Адрес земельного участка	Российская Федерация, Смоленская область, муниципальный район Смоленский, сельское поселение Козинское, деревня Алтуховка, земельный участок 18/1
1.1.	Сведения о местоположении земельного участка (при отсутствии адреса) в структурированном в соответствии с федеральной информационной адресной системой виде	—
1.2.	Дополнительные сведения о местоположении земельного участка	—
2.	Площадь земельного участка ± величина погрешности определения (вычисления) площади ($P \pm \Delta P$), м²	$1\ 046 \pm 11,00$
3.	Формула, примененная для вычисления предельной погрешности определения площади земельного участка, с подставленными значениями и итоговые (вычисленные) значения	$3,5*0,10*\sqrt{(1\ 046,00)} = 11$
4.	Площадь земельного участка согласно сведениям Единого государственного реестра недвижимости (Ркад), м²	1 046,00
5.	Оценка расхождения Р и Ркад ($P - P_{кад}$), м²	0
6.	Предельный минимальный и максимальный размеры земельного участка ($P_{мин}$ и $P_{макс}$), м²	— —
7.	Кадастровый или иной государственный учетный номер (инвентарный) здания, сооружения, объекта незавершенного строительства, расположенного на земельном участке	—
8.	Вид (виды) разрешенного использования	Для ведения личного подсобного хозяйства
8.1.	Дополнительные сведения об использовании земельного участка	—

1	2				3		
9.	Сведения о земельных участках (землях общего пользования, территории общего пользования), посредством которых обеспечивается доступ				—		
10.	Иные сведения				—		
4. Пояснения к сведениям об уточняемом земельном участке с кадастровым номером					67:18:3830101:462 :		
1.	—						
1. Сведения о характерных точках границ уточняемого земельного участка с кадастровым номером					67:18:3830101:463 :		
Система координат					Зона №		
Обоз- начение харак- терных точек границ	Координаты, м				Метод определения координат	Формулы, примененные для расчета средней квадратической погрешности определения координат характерных точек границ (Mt), с подставленными в такие формулы значениями и итоговые (вычисленные) значения Mt, м	Описание закрепления точки
	содержатся в Едином государственном реестре недвижимости		определены в результате выполнения комплексных кадастровых работ				
	X	Y	X	Y			
1	2	3	4	5	6	7	8
20	455 865,58	1 226 443,56	455 865,58	1 226 443,56	—	0,10	—
2	455 860,18	1 226 449,69	455 860,18	1 226 449,69			
6	455 840,00	1 226 434,84	455 840,00	1 226 434,84			
5	455 841,90	1 226 430,64	455 841,90	1 226 430,64			
4	455 843,05	1 226 427,25	455 843,05	1 226 427,25			
3	455 840,02	1 226 420,61	455 840,02	1 226 420,61			
2	455 831,37	1 226 410,05	455 831,37	1 226 410,05			
1	455 838,79	1 226 393,83	455 838,79	1 226 393,83			
3453	455 847,45	1 226 380,40	455 847,45	1 226 380,40			
3454	455 883,78	1 226 406,62	455 883,78	1 226 406,62			
3455	455 893,13	1 226 414,08	455 893,13	1 226 414,08			
20	455 865,58	1 226 443,56	455 865,58	1 226 443,56			
2. Сведения о частях границ уточняемого земельного участка с кадастровым номером						67:18:3830101:463 :	
Обозначение части границ		Горизонтальное проложение (S), м	Описание прохождения части границ		Сведения о согласовании местоположения границ (согласовано/спорное)		
от т.	до т.						
1	2	3	4		5		

1	2	3	4	5
20	2	8,17	—	согласовано
2	6	25,06		
6	5	4,61		
5	4	3,58		
4	3	7,30		
3	2	13,65		
2	1	17,84		
1	3453	15,98		
3453	3454	44,80		
3454	3455	11,96		
3455	20	40,35		

3. Сведения о характеристиках уточняемого земельного участка с кадастровым номером 67:18:3830101:463 :

№ п/п	Наименование характеристики	Значение характеристики
1	2	3
1.	Адрес земельного участка	Российская Федерация, Смоленская область, муниципальный район Смоленский, сельское поселение Козинское, деревня Алтуховка, земельный участок 18А
1.1.	Сведения о местоположении земельного участка (при отсутствии адреса) в структурированном в соответствии с федеральной информационной адресной системой виде	—
1.2.	Дополнительные сведения о местоположении земельного участка	—
2.	Площадь земельного участка ± величина погрешности определения (вычисления) площади ($P \pm \Delta P$), м²	$2\,244 \pm 17,00$
3.	Формула, примененная для вычисления предельной погрешности определения площади земельного участка, с подставленными значениями и итоговые (вычисленные) значения	$3,5*0,10*\sqrt{(2\,244,00)} = 17$
4.	Площадь земельного участка согласно сведениям Единого государственного реестра недвижимости (Ркад), м²	2 244,00
5.	Оценка расхождения Р и Ркад ($P - P_{кад}$), м²	0
6.	Предельный минимальный и максимальный размеры земельного участка ($P_{мин}$ и $P_{макс}$), м²	— —
7.	Кадастровый или иной государственный учетный номер (инвентарный) здания, сооружения, объекта незавершенного строительства, расположенного на земельном участке	—

1	2				3				
8.	Вид (виды) разрешенного использования				Для ведения личного подсобного хозяйства				
8.1.	Дополнительные сведения об использовании земельного участка				—				
9.	Сведения о земельных участках (землях общего пользования, территории общего пользования), посредством которых обеспечивается доступ				—				
10.	Иные сведения				—				
4. Пояснения к сведениям об уточняемом земельном участке с кадастровым номером					67:18:3830101:463 :				
1.	—								
1. Сведения о характерных точках границ уточняемого земельного участка с кадастровым номером					67:18:3830101:468 :				
Система координат					Зона №				
Обоз- начение харак- терных точек границ	Координаты, м				Метод определения координат	Формулы, примененные для расчета средней квадратической погрешности определения координат характерных точек границ (Mt), с подставленными в такие формулы значениями и итоговые (вычисленные) значения Mt, м	Описание закрепления точки		
	содержатся в Едином государственном реестре недвижимости		определены в результате выполнения комплексных кадастровых работ						
	X	Y	X	Y					
1	2	3	4	5	6	7	8		
н 1	456 414,74	1 226 451,61	456 414,74	1 226 451,61	—	0,10	Закрепление отсутствует		
н 2	456 411,50	1 226 462,15	456 411,50	1 226 462,15					
1	456 415,98	1 226 465,72	456 415,98	1 226 465,72					
9	456 414,76	1 226 467,59	456 414,76	1 226 467,59					
10	456 404,37	1 226 480,59	456 404,37	1 226 480,59					
15	456 403,53	1 226 480,00	456 403,53	1 226 480,00					
14	456 400,43	1 226 477,51	456 400,43	1 226 477,51					
н 1	456 390,20	1 226 469,91	456 390,20	1 226 469,91					
н 2	456 340,14	1 226 435,50	456 340,14	1 226 435,50					
3	456 350,04	1 226 424,20	456 350,04	1 226 424,20					
2	456 356,89	1 226 417,98	456 356,89	1 226 417,98					
н 1	456 414,74	1 226 451,61	456 414,74	1 226 451,61					
									Деревянный столб
									Закрепление отсутствует

2. Сведения о частях границ уточняемого земельного участка с кадастровым номером 67:18:3830101:468 :

Обозначение части границ		Горизонтальное проложение (S), м	Описание прохождения части границ	Сведения о согласовании местоположения границ (согласовано/спорное)
от т.	до т.			
1	2	3	4	5
н 1	н 2	11,03	—	согласовано
н 2	1	5,73		
1	9	2,23		
9	10	16,64		
10	15	1,03		
15	14	3,98		
14	н 1	12,74		
н 1	н 2	60,75		
н 2	3	15,02		
3	2	9,25		
2	н 1	66,91		

3. Сведения о характеристиках уточняемого земельного участка с кадастровым номером 67:18:3830101:468 :

№ п/п	Наименование характеристики	Значение характеристики
1	2	3
1.	Адрес земельного участка	Российская Федерация, Смоленская область, муниципальный район Смоленский, сельское поселение Козинское, деревня Алтуховка, земельный участок 59А
1.1.	Сведения о местоположении земельного участка (при отсутствии адреса) в структурированном в соответствии с федеральной информационной адресной системой виде	—
1.2.	Дополнительные сведения о местоположении земельного участка	—
2.	Площадь земельного участка ± величина погрешности определения (вычисления) площади ($P \pm \Delta P$), м ²	$2\,000 \pm 16,00$
3.	Формула, примененная для вычисления предельной погрешности определения площади земельного участка, с подставленными значениями и итоговые (вычисленные) значения	$3,5*0,10*\sqrt{(2\,000,00)} = 16$
4.	Площадь земельного участка согласно сведениям Единого государственного реестра недвижимости (Ркад), м ²	2 000,00
5.	Оценка расхождения Р и Ркад ($P - P_{кад}$), м ²	0

1	2				3		
6.	Пределный минимальный и максимальный размеры земельного участка (Рмин и Рмакс), м²				— —		
7.	Кадастровый или иной государственный учетный номер (инвентарный) здания, сооружения, объекта незавершенного строительства, расположенного на земельном участке				—		
8.	Вид (виды) разрешенного использования				для ведения личного подсобного хозяйства		
8.1.	Дополнительные сведения об использовании земельного участка				—		
9.	Сведения о земельных участках (землях общего пользования, территории общего пользования), посредством которых обеспечивается доступ				—		
10.	Иные сведения				—		
4. Пояснения к сведениям об уточняемом земельном участке с кадастровым номером					67:18:3830101:468 :		
1.	—						
1. Сведения о характерных точках границ уточняемого земельного участка с кадастровым номером					67:18:3830101:470 :		
Система координат					Зона №		
Обозначение характерных точек границ	Координаты, м				Метод определения координат	Формулы, примененные для расчета средней квадратической погрешности определения координат характерных точек границ (Mt), с подставленными в такие формулы значениями и итоговые (вычисленные) значения Mt, м	Описание закрепления точки
	содержатся в Едином государственном реестре недвижимости		определены в результате выполнения комплексных кадастровых работ				
	X	Y	X	Y			
1	2	3	4	5	6	7	8
1	455 833,12	1 226 211,97	455 833,12	1 226 211,97	—	0,10	—
8	455 849,32	1 226 222,10	455 849,32	1 226 222,10			Деревянный столб
7	455 846,22	1 226 227,17	455 846,22	1 226 227,17			
6	455 842,84	1 226 232,87	455 842,84	1 226 232,87			
5	455 831,02	1 226 251,45	455 831,02	1 226 251,45			
4	455 814,32	1 226 278,30	455 814,32	1 226 278,30			
н 1	455 797,55	1 226 266,45	455 797,55	1 226 266,45			—
1	455 833,12	1 226 211,97	455 833,12	1 226 211,97			

2. Сведения о частях границ уточняемого земельного участка с кадастровым номером				67:18:3830101:470		:
Обозначение части границ		Горизонтальное проложение (S), м	Описание прохождения части границ	Сведения о согласовании местоположения границ (согласовано/спорное)		
от т.	до т.					
1	2	3	4	5		
1	8	19,11	—	согласовано		
8	7	5,94				
7	6	6,63				
6	5	22,02				
5	4	31,62				
4	н 1	20,53				
н 1	1	65,06				
3. Сведения о характеристиках уточняемого земельного участка с кадастровым номером				67:18:3830101:470		:
№ п/п	Наименование характеристики		Значение характеристики			
1	2		3			
1.	Адрес земельного участка		—			
1.1.	Сведения о местоположении земельного участка (при отсутствии адреса) в структурированном в соответствии с федеральной информационной адресной системой виде		214510, Российская Федерация, Смоленская область, Смоленский р-н, Козинское с/п, Алтуховка д, д 8			
1.2.	Дополнительные сведения о местоположении земельного участка		—			
2.	Площадь земельного участка ± величина погрешности определения (вычисления) площади (Р ± ΔР), м²		1 303 ± 13,00			
3.	Формула, примененная для вычисления предельной погрешности определения площади земельного участка, с подставленными значениями и итоговые (вычисленные) значения		3,5*0,10*√(1 303,00) = 13			
4.	Площадь земельного участка согласно сведениям Единого государственного реестра недвижимости (Ркад), м²		1 303,00			
5.	Оценка расхождения Р и Ркад (Р - Ркад), м²		0			
6.	Предельный минимальный и максимальный размеры земельного участка (Рмин и Рмакс), м²		— —			
7.	Кадастровый или иной государственный учетный номер (инвентарный) здания, сооружения, объекта незавершенного строительства, расположенного на земельном участке		—			
8.	Вид (виды) разрешенного использования		Для ведения личного подсобного хозяйства			

1	2				3		
8.1.	Дополнительные сведения об использовании земельного участка				—		
9.	Сведения о земельных участках (землях общего пользования, территории общего пользования), посредством которых обеспечивается доступ				—		
10.	Иные сведения				—		
4. Пояснения к сведениям об уточняемом земельном участке с кадастровым номером					67:18:3830101:470 :		
1.	—						
1. Сведения о характерных точках границ уточняемого земельного участка с кадастровым номером					67:18:3830101:472 :		
Система координат					Зона №		
Обозначение характерных точек границ	Координаты, м				Метод определения координат	Формулы, примененные для расчета средней квадратической погрешности определения координат характерных точек границ (Mt), с подставленными в такие формулы значениями и итоговые (вычисленные) значения Mt, м	Описание закрепления точки
	содержатся в Едином государственном реестре недвижимости		определены в результате выполнения комплексных кадастровых работ				
	X	Y	X	Y			
1	2	3	4	5	6	7	8
н 1	455 797,55	1 226 266,45	455 797,55	1 226 266,45	—	0,10	—
4	455 814,32	1 226 278,30	455 814,32	1 226 278,30			Деревянный столб
7	455 796,51	1 226 305,94	455 796,51	1 226 305,94		—	
4	455 790,14	1 226 302,70	455 790,14	1 226 302,70			
3	455 767,05	1 226 339,31	455 767,05	1 226 339,31			
10	455 755,29	1 226 331,18	455 755,29	1 226 331,18			
11	455 755,55	1 226 330,78	455 755,55	1 226 330,78			
н 1	455 797,55	1 226 266,45	455 797,55	1 226 266,45		0,10	
2. Сведения о частях границ уточняемого земельного участка с кадастровым номером					67:18:3830101:472 :		
Обозначение части границ		Горизонтальное проложение (S), м	Описание прохождения части границ	Сведения о согласовании местоположения границ (согласовано/спорное)			
от т.	до т.						
1	2	3	4	5			
н 1	4	20,53	—	согласовано			
4	7	32,88					
7	4	7,15					

1	2	3	4	5
4	3	43,28	—	согласовано
3	10	14,30		
10	11	0,48		
11	н 1	76,83		

3. Сведения о характеристиках уточняемого земельного участка с кадастровым номером 67:18:3830101:472 :

№ п/п	Наименование характеристики	Значение характеристики
1	2	3
1.	Адрес земельного участка	Российская Федерация, Смоленская область, муниципальный район Смоленский, сельское поселение Козинское, деревня Алтуховка, земельный участок 22Б
1.1.	Сведения о местоположении земельного участка (при отсутствии адреса) в структурированном в соответствии с федеральной информационной адресной системой виде	—
1.2.	Дополнительные сведения о местоположении земельного участка	—
2.	Площадь земельного участка ± величина погрешности определения (вычисления) площади ($P \pm \Delta P$), м²	$1\,300 \pm 13,00$
3.	Формула, примененная для вычисления предельной погрешности определения площади земельного участка, с подставленными значениями и итоговые (вычисленные) значения	$3,5*0,10*\sqrt{(1\,300,00)} = 13$
4.	Площадь земельного участка согласно сведениям Единого государственного реестра недвижимости (Ркад), м²	1 300,00
5.	Оценка расхождения Р и Ркад ($P - P_{кад}$), м²	0
6.	Предельный минимальный и максимальный размеры земельного участка (Рмин и Рмакс), м²	— —
7.	Кадастровый или иной государственный учетный номер (инвентарный) здания, сооружения, объекта незавершенного строительства, расположенного на земельном участке	—
8.	Вид (виды) разрешенного использования	Для индивидуального жилищного строительства
8.1.	Дополнительные сведения об использовании земельного участка	—
9.	Сведения о земельных участках (землях общего пользования, территории общего пользования), посредством которых обеспечивается доступ	—
10.	Иные сведения	—

4. Пояснения к сведениям об уточняемом земельном участке с кадастровым номером 67:18:3830101:472 :

1.										
1. Сведения о характерных точках границ уточняемого земельного участка с кадастровым номером 67:18:3830101:473 :										
Система координат Система координат Зона №										
Обоз- начение харак- терных точек границ	Координаты, м				Метод определения координат	Формулы, примененные для расчета средней квадратической погрешности определения координат характерных точек границ (Mt), с подставленными в такие формулы значениями и итоговые (вычисленные) значения Mt, м	Описание закрепления точки			
	содержатся в Едином государственном реестре недвижимости		определены в результате выполнения комплексных кадастровых работ							
	X	Y	X	Y						
1	2	3	4	5	6	7	8			
н 1	456 237,00	1 226 228,01	456 237,00	1 226 228,01	—	0,10	—			
2	456 226,79	1 226 239,10	456 226,79	1 226 239,10						
6	456 204,65	1 226 263,08	456 204,65	1 226 263,08						
7	456 180,89	1 226 244,48	456 180,89	1 226 244,48						
3	456 203,74	1 226 219,65	456 203,74	1 226 219,65						
н 2	456 213,91	1 226 208,63	456 213,91	1 226 208,63						
н 1	456 237,00	1 226 228,01	456 237,00	1 226 228,01						
2. Сведения о частях границ уточняемого земельного участка с кадастровым номером 67:18:3830101:473 :										
Обозначение части границ		Горизонтальное проложение (S), м	Описание прохождения части границ	Сведения о согласовании местоположения границ (согласовано/спорное)						
от т.	до т.									
1	2	3	4	5						
н 1	2	15,07	—	согласовано						
2	6	32,64								
6	7	30,17								
7	3	33,74								
3	н 2	15,00								
н 2	н 1	30,15								
3. Сведения о характеристиках уточняемого земельного участка с кадастровым номером 67:18:3830101:473 :										
№ п/п	Наименование характеристики				Значение характеристики					
1	2				3					

1	2	3
1.	Адрес земельного участка	Российская Федерация, Смоленская область, муниципальный район Смоленский, сельское поселение Козинское, деревня Алтуховка, земельный участок 23А
1.1.	Сведения о местоположении земельного участка (при отсутствии адреса) в структурированном в соответствии с федеральной информационной адресной системой виде	—
1.2.	Дополнительные сведения о местоположении земельного участка	—
2.	Площадь земельного участка \pm величина погрешности определения (вычисления) площади ($P \pm \Delta P$), м ²	1 452 \pm 13,00
3.	Формула, примененная для вычисления предельной погрешности определения площади земельного участка, с подставленными значениями и итоговые (вычисленные) значения	$3,5 \cdot 0,10 \cdot \sqrt{(1\,452,00)} = 13$
4.	Площадь земельного участка согласно сведениям Единого государственного реестра недвижимости (Ркад), м ²	1 452,00
5.	Оценка расхождения Р и Ркад ($P - P_{\text{кад}}$), м ²	0
6.	Предельный минимальный и максимальный размеры земельного участка ($P_{\text{мин}}$ и $P_{\text{макс}}$), м ²	— —
7.	Кадастровый или иной государственный учетный номер (инвентарный) здания, сооружения, объекта незавершенного строительства, расположенного на земельном участке	—
8.	Вид (виды) разрешенного использования	Для ведения личного подсобного хозяйства
8.1.	Дополнительные сведения об использовании земельного участка	—
9.	Сведения о земельных участках (землях общего пользования, территории общего пользования), посредством которых обеспечивается доступ	—
10.	Иные сведения	—
4. Пояснения к сведениям об уточняемом земельном участке с кадастровым номером		67:18:3830101:473 :
1.	—	

1. Сведения о характерных точках границ уточняемого земельного участка с кадастровым номером

67:18:3830101:474

:

Система координат

—

Зона №

—

Обоз- начение харак- терных точек границ	Координаты, м				Метод определения координат	Формулы, примененные для расчета средней квадратической погрешности определения координат характерных точек границ (Mt), с подставленными в такие формулы значениями и итоговые (вычисленные) значения Mt, м	Описание закрепления точки
	содержатся в Едином государственном реестре недвижимости		определены в результате выполнения комплексных кадастровых работ				
	X	Y	X	Y			
1	2	3	4	5	6	7	8
1	456 272,89	1 226 189,00	456 272,89	1 226 189,00	—	0,10	—
н 1	456 237,00	1 226 228,01	456 237,00	1 226 228,01			
н 2	456 213,91	1 226 208,63	456 213,91	1 226 208,63			
4	456 241,04	1 226 179,23	456 241,04	1 226 179,23			
5	456 247,05	1 226 172,72	456 247,05	1 226 172,72			
1	456 272,89	1 226 189,00	456 272,89	1 226 189,00			

2. Сведения о частях границ уточняемого земельного участка с кадастровым номером

67:18:3830101:474

:

Обозначение части границ		Горизонтальное проложение (S), м	Описание прохождения части границ	Сведения о согласовании местоположения границ (согласовано/спорное)
от т.	до т.			
1	2	3	4	5
1	н 1	53,01	—	согласовано
н 1	н 2	30,15		
н 2	4	40,00		
4	5	8,86		
5	1	30,54		

3. Сведения о характеристиках уточняемого земельного участка с кадастровым номером

67:18:3830101:474

:

№ п/п	Наименование характеристики	Значение характеристики
1	2	3

1	2	3
1.	Адрес земельного участка	—
1.1.	Сведения о местоположении земельного участка (при отсутствии адреса) в структурированном в соответствии с федеральной информационной адресной системой виде	214510, Российская Федерация, Смоленская область, Смоленский р-н, Козинское с/п, Алтуховка д
1.2.	Дополнительные сведения о местоположении земельного участка	—
2.	Площадь земельного участка \pm величина погрешности определения (вычисления) площади ($P \pm \Delta P$), м ²	1 532 \pm 14,00
3.	Формула, примененная для вычисления предельной погрешности определения площади земельного участка, с подставленными значениями и итоговые (вычисленные) значения	$3,5*0,10*\sqrt{(1\ 532,00)} = 14$
4.	Площадь земельного участка согласно сведениям Единого государственного реестра недвижимости (Ркад), м ²	1 532,00
5.	Оценка расхождения Р и Ркад ($P - P_{кад}$), м ²	0
6.	Предельный минимальный и максимальный размеры земельного участка ($P_{мин}$ и $P_{макс}$), м ²	— —
7.	Кадастровый или иной государственный учетный номер (инвентарный) здания, сооружения, объекта незавершенного строительства, расположенного на земельном участке	—
8.	Вид (виды) разрешенного использования	Для ведения личного подсобного хозяйства
8.1.	Дополнительные сведения об использовании земельного участка	—
9.	Сведения о земельных участках (землях общего пользования, территории общего пользования), посредством которых обеспечивается доступ	—
10.	Иные сведения	—
4. Пояснения к сведениям об уточняемом земельном участке с кадастровым номером		67:18:3830101:474 :
1.	—	

1. Сведения о характерных точках границ уточняемого земельного участка с кадастровым номером67:18:3830101:476:

Система координатЗона №

Обоз- начение харак- терных точек границ	Координаты, м				Метод определения координат	Формулы, примененные для расчета средней квадратической погрешности определения координат характерных точек границ (Mt), с подставленными в такие формулы значениями и итоговые (вычисленные) значения Mt, м	Описание закрепления точки
	содержатся в Едином государственном реестре недвижимости		определены в результате выполнения комплексных кадастровых работ				
	X	Y	X	Y			
1	2	3	4	5	6	7	8
4	456 241,04	1 226 179,23	456 241,04	1 226 179,23	—	0,10	—
н 2	456 213,91	1 226 208,63	456 213,91	1 226 208,63			
3	456 208,65	1 226 204,02	456 208,65	1 226 204,02			
н 1	456 215,06	1 226 197,16	456 215,06	1 226 197,16			
н 2	456 188,74	1 226 175,57	456 188,74	1 226 175,57			
8	456 202,53	1 226 156,80	456 202,53	1 226 156,80			
4	456 241,04	1 226 179,23	456 241,04	1 226 179,23			

2. Сведения о частях границ уточняемого земельного участка с кадастровым номером67:18:3830101:476:

Обозначение части границ		Горизонтальное проложение (S), м	Описание прохождения части границ	Сведения о согласовании местоположения границ (согласовано/спорное)
от т.	до т.			
1	2	3	4	5
4	н 2	40,00	—	согласовано
н 2	3	6,99		
3	н 1	9,39		
н 1	н 2	34,04		
н 2	8	23,29		
8	4	44,57		

3. Сведения о характеристиках уточняемого земельного участка с кадастровым номером67:18:3830101:476:

№ п/п	Наименование характеристики	Значение характеристики
1	2	3

1	2	3
1.	Адрес земельного участка	—
1.1.	Сведения о местоположении земельного участка (при отсутствии адреса) в структурированном в соответствии с федеральной информационной адресной системой виде	214510, Российская Федерация, Смоленская область, Смоленский р-н, Козинское с/п, Алтуховка д
1.2.	Дополнительные сведения о местоположении земельного участка	—
2.	Площадь земельного участка \pm величина погрешности определения (вычисления) площади ($P \pm \Delta P$), м ²	1 204 \pm 12,00
3.	Формула, примененная для вычисления предельной погрешности определения площади земельного участка, с подставленными значениями и итоговые (вычисленные) значения	$3,5 \cdot 0,10 \cdot \sqrt{(1\ 204,00)} = 12$
4.	Площадь земельного участка согласно сведениям Единого государственного реестра недвижимости (Ркад), м ²	1 204,00
5.	Оценка расхождения Р и Ркад ($P - P_{\text{кад}}$), м ²	0
6.	Предельный минимальный и максимальный размеры земельного участка ($P_{\text{мин}}$ и $P_{\text{макс}}$), м ²	— —
7.	Кадастровый или иной государственный учетный номер (инвентарный) здания, сооружения, объекта незавершенного строительства, расположенного на земельном участке	—
8.	Вид (виды) разрешенного использования	Для ведения личного подсобного хозяйства
8.1.	Дополнительные сведения об использовании земельного участка	—
9.	Сведения о земельных участках (землях общего пользования, территории общего пользования), посредством которых обеспечивается доступ	—
10.	Иные сведения	—
4. Пояснения к сведениям об уточняемом земельном участке с кадастровым номером		67:18:3830101:476 :
1.	—	

1. Сведения о характерных точках границ уточняемого земельного участка с кадастровым номером

67:18:3830101:479

:

Система координат

Зона №

Обоз- начение харак- терных точек границ	Координаты, м				Метод определения координат	Формулы, примененные для расчета средней квадратической погрешности определения координат характерных точек границ (Mt), с подставленными в такие формулы значениями и итоговые (вычисленные) значения Mt, м	Описание закрепления точки
	содержатся в Едином государственном реестре недвижимости		определены в результате выполнения комплексных кадастровых работ				
	X	Y	X	Y			
1	2	3	4	5	6	7	8
н 1	456 302,47	1 226 306,47	456 302,47	1 226 306,47	—	0,10	Временный межевой знак
3	456 300,68	1 226 308,48	456 300,68	1 226 308,48			
4	456 296,12	1 226 313,31	456 296,12	1 226 313,31			
5	456 294,48	1 226 315,32	456 294,48	1 226 315,32			
6	456 282,53	1 226 329,92	456 282,53	1 226 329,92			
7	456 256,64	1 226 309,84	456 256,64	1 226 309,84			
н 3	456 256,06	1 226 309,39	456 256,06	1 226 309,39			
н 2	456 276,15	1 226 282,93	456 276,15	1 226 282,93			
н 1	456 302,47	1 226 306,47	456 302,47	1 226 306,47			

2. Сведения о частях границ уточняемого земельного участка с кадастровым номером

67:18:3830101:479

:

Обозначение части границ		Горизонтальное проложение (S), м	Описание прохождения части границ	Сведения о согласовании местоположения границ (согласовано/спорное)
от т.	до т.			
1	2	3	4	5
н 1	3	2,69	—	согласовано
3	4	6,64		
4	5	2,59		
5	6	18,87		
6	7	32,76		
7	н 3	0,73		
н 3	н 2	33,22		
н 2	н 1	35,31		

3. Сведения о характеристиках уточняемого земельного участка с кадастровым номером

67:18:3830101:479

:

№ п/п	Наименование характеристики	Значение характеристики
-------	-----------------------------	-------------------------

1	2	3
1.	Адрес земельного участка	—
1.1.	Сведения о местоположении земельного участка (при отсутствии адреса) в структурированном в соответствии с федеральной информационной адресной системой виде	214510, Российская Федерация, Смоленская область, Смоленский р-н, Козинское с/п, Алтуховка д, д 41
1.2.	Дополнительные сведения о местоположении земельного участка	—
2.	Площадь земельного участка \pm величина погрешности определения (вычисления) площади ($P \pm \Delta P$), м ²	1 094 \pm 12,00
3.	Формула, примененная для вычисления предельной погрешности определения площади земельного участка, с подставленными значениями и итоговые (вычисленные) значения	$3,5 \cdot 0,10 \cdot \sqrt{(1\,094,00)} = 12$
4.	Площадь земельного участка согласно сведениям Единого государственного реестра недвижимости (Ркад), м ²	1 094,00
5.	Оценка расхождения Р и Ркад ($P - P_{\text{кад}}$), м ²	0
6.	Предельный минимальный и максимальный размеры земельного участка ($P_{\text{мин}}$ и $P_{\text{макс}}$), м ²	— —
7.	Кадастровый или иной государственный учетный номер (инвентарный) здания, сооружения, объекта незавершенного строительства, расположенного на земельном участке	—
8.	Вид (виды) разрешенного использования	для ведения личного подсобного хозяйства
8.1.	Дополнительные сведения об использовании земельного участка	—
9.	Сведения о земельных участках (землях общего пользования, территории общего пользования), посредством которых обеспечивается доступ	—
10.	Иные сведения	—
4. Пояснения к сведениям об уточняемом земельном участке с кадастровым номером		67:18:3830101:479 :
1.	—	

1. Сведения о характерных точках границ уточняемого земельного участка с кадастровым номером67:18:3830101:480:

Система координатЗона №

Обоз- начение харак- терных точек границ	Координаты, м				Метод определения координат	Формулы, примененные для расчета средней квадратической погрешности определения координат характерных точек границ (Mt), с подставленными в такие формулы значениями и итоговые (вычисленные) значения Mt, м	Описание закрепления точки
	содержатся в Едином государственном реестре недвижимости		определены в результате выполнения комплексных кадастровых работ				
	X	Y	X	Y			
1	2	3	4	5	6	7	8
93	456 305,18	1 226 303,53	456 305,18	1 226 303,53	—	0,30	—
3656	456 304,33	1 226 304,39	456 304,33	1 226 304,39		—	
н 1	456 302,47	1 226 306,47	456 302,47	1 226 306,47		0,10	Временный межевой знак
н 2	456 276,15	1 226 282,93	456 276,15	1 226 282,93			
н 3	456 256,06	1 226 309,39	456 256,06	1 226 309,39			
3657	456 245,20	1 226 300,95	456 245,20	1 226 300,95		—	—
3658	456 209,87	1 226 273,46	456 209,87	1 226 273,46			
3659	456 232,36	1 226 244,32	456 232,36	1 226 244,32			
95	456 236,03	1 226 247,10	456 236,03	1 226 247,10			
94	456 277,76	1 226 279,00	456 277,76	1 226 279,00		0,30	
93	456 305,18	1 226 303,53	456 305,18	1 226 303,53			

2. Сведения о частях границ уточняемого земельного участка с кадастровым номером67:18:3830101:480:

Обозначение части границ		Горизонтальное проложение (S), м	Описание прохождения части границ	Сведения о согласовании местоположения границ (согласовано/спорное)
от т.	до т.			
1	2	3	4	5
93	3656	1,21	—	согласовано
3656	н 1	2,79		
н 1	н 2	35,31		
н 2	н 3	33,22		
н 3	3657	13,75		
3657	3658	44,77		
3658	3659	36,81		
3659	95	4,60		

1	2	3	4	5
95	94	52,53	—	согласовано
94	93	36,79		

3. Сведения о характеристиках уточняемого земельного участка с кадастровым номером 67:18:3830101:480 :

№ п/п	Наименование характеристики	Значение характеристики
1	2	3
1.	Адрес земельного участка	Российская Федерация, Смоленская область, муниципальный район Смоленский, сельское поселение Козинское, деревня Алтуховка, земельный участок 41А
1.1.	Сведения о местоположении земельного участка (при отсутствии адреса) в структурированном в соответствии с федеральной информационной адресной системой виде	—
1.2.	Дополнительные сведения о местоположении земельного участка	—
2.	Площадь земельного участка ± величина погрешности определения (вычисления) площади ($P \pm \Delta P$), м²	$2\,306 \pm 17,00$
3.	Формула, примененная для вычисления предельной погрешности определения площади земельного участка, с подставленными значениями и итоговые (вычисленные) значения	$3,5*0,10*\sqrt{(2\,306,00)} = 17$
4.	Площадь земельного участка согласно сведениям Единого государственного реестра недвижимости (Ркад), м²	2 306,00
5.	Оценка расхождения Р и Ркад ($P - P_{кад}$), м²	0
6.	Предельный минимальный и максимальный размеры земельного участка ($P_{мин}$ и $P_{макс}$), м²	— —
7.	Кадастровый или иной государственный учетный номер (инвентарный) здания, сооружения, объекта незавершенного строительства, расположенного на земельном участке	—
8.	Вид (виды) разрешенного использования	для ведения личного подсобного хозяйства
8.1.	Дополнительные сведения об использовании земельного участка	—
9.	Сведения о земельных участках (землях общего пользования, территории общего пользования), посредством которых обеспечивается доступ	—
10.	Иные сведения	—

4. Пояснения к сведениям об уточняемом земельном участке с кадастровым номером 67:18:3830101:480 :

1.	—
----	---

1. Сведения о характерных точках границ уточняемого земельного участка с кадастровым номером67:18:3830101:52:

Система координатЗона №

Обоз- начение харак- терных точек границ	Координаты, м				Метод определения координат	Формулы, примененные для расчета средней квадратической погрешности определения координат характерных точек границ (Mt), с подставленными в такие формулы значениями и итоговые (вычисленные) значения Mt, м	Описание закрепления точки
	содержатся в Едином государственном реестре недвижимости		определены в результате выполнения комплексных кадастровых работ				
	X	Y	X	Y			
1	2	3	4	5	6	7	8
н 1	455 883,38	1 225 970,37	455 883,38	1 225 970,37	—	0,10	—
н 2	455 851,37	1 226 023,04	455 851,37	1 226 023,04			
3311	455 830,45	1 226 009,28	455 830,45	1 226 009,28			
3310	455 859,52	1 225 958,36	455 859,52	1 225 958,36			
н 3	455 861,13	1 225 955,73	455 861,13	1 225 955,73			
н 1	455 883,38	1 225 970,37	455 883,38	1 225 970,37			

2. Сведения о частях границ уточняемого земельного участка с кадастровым номером67:18:3830101:52:

Обозначение части границ		Горизонтальное проложение (S), м	Описание прохождения части границ	Сведения о согласовании местоположения границ (согласовано/спорное)
от т.	до т.			
1	2	3	4	5
н 1	н 2	61,63	—	согласовано
н 2	3311	25,04		
3311	3310	58,63		
3310	н 3	3,08		
н 3	н 1	26,63		

3. Сведения о характеристиках уточняемого земельного участка с кадастровым номером67:18:3830101:52:

№ п/п	Наименование характеристики	Значение характеристики
1	2	3

1	2	3
1.	Адрес земельного участка	—
1.1.	Сведения о местоположении земельного участка (при отсутствии адреса) в структурированном в соответствии с федеральной информационной адресной системой виде	Российская Федерация, Смоленская область, Смоленский р-н, Козинское с/п, Алтуховка д
1.2.	Дополнительные сведения о местоположении земельного участка	—
2.	Площадь земельного участка \pm величина погрешности определения (вычисления) площади ($P \pm \Delta P$), м ²	1 594 \pm 14,00
3.	Формула, примененная для вычисления предельной погрешности определения площади земельного участка, с подставленными значениями и итоговые (вычисленные) значения	$3,5 \cdot 0,10 \cdot \sqrt{(1\,594,00)} = 14$
4.	Площадь земельного участка согласно сведениям Единого государственного реестра недвижимости (Ркад), м ²	1 594,00
5.	Оценка расхождения Р и Ркад ($P - P_{\text{кад}}$), м ²	0
6.	Предельный минимальный и максимальный размеры земельного участка ($P_{\text{мин}}$ и $P_{\text{макс}}$), м ²	— —
7.	Кадастровый или иной государственный учетный номер (инвентарный) здания, сооружения, объекта незавершенного строительства, расположенного на земельном участке	—
8.	Вид (виды) разрешенного использования	для ведения личного подсобного хозяйства
8.1.	Дополнительные сведения об использовании земельного участка	—
9.	Сведения о земельных участках (землях общего пользования, территории общего пользования), посредством которых обеспечивается доступ	—
10.	Иные сведения	—
4. Пояснения к сведениям об уточняемом земельном участке с кадастровым номером		67:18:3830101:52 :
1.	—	

1. Сведения о характерных точках границ уточняемого земельного участка с кадастровым номером67:18:3830101:53:

Система координатЗона №

Обоз- начение харак- терных точек границ	Координаты, м				Метод определения координат	Формулы, примененные для расчета средней квадратической погрешности определения координат характерных точек границ (Mt), с подставленными в такие формулы значениями и итоговые (вычисленные) значения Mt, м	Описание закрепления точки
	содержатся в Едином государственном реестре недвижимости		определены в результате выполнения комплексных кадастровых работ				
	X	Y	X	Y			
1	2	3	4	5	6	7	8
5	456 325,94	1 226 451,69	456 325,94	1 226 451,69	—	0,10	Закрепление отсутствует
3369	456 338,75	1 226 461,50	456 338,75	1 226 461,50		—	
3370	456 330,56	1 226 471,61	456 330,56	1 226 471,61			
3371	456 320,22	1 226 488,63	456 320,22	1 226 488,63		0,20	Закрепление отсутствует
7	456 308,84	1 226 507,35	456 308,84	1 226 507,35			
н 2	456 303,63	1 226 512,99	456 303,63	1 226 512,99		0,10	
3661	456 294,18	1 226 523,22	456 294,18	1 226 523,22		—	—
3662	456 288,69	1 226 529,78	456 288,69	1 226 529,78			
176	456 262,56	1 226 510,23	456 262,56	1 226 510,23		0,30	
177	456 283,61	1 226 480,10	456 283,61	1 226 480,10			
3663	456 317,57	1 226 445,31	456 317,57	1 226 445,31		—	
5	456 325,94	1 226 451,69	456 325,94	1 226 451,69		0,10	Закрепление отсутствует

2. Сведения о частях границ уточняемого земельного участка с кадастровым номером67:18:3830101:53:

Обозначение части границ		Горизонтальное проложение (S), м	Описание прохождения части границ	Сведения о согласовании местоположения границ (согласовано/спорное)
от т.	до т.			
1	2	3	4	5
5	3369	16,13	—	согласовано
3369	3370	13,01		
3370	3371	19,91		
3371	7	21,91		
7	н 2	7,68		
н 2	3661	13,93		
3661	3662	8,55		

1	2	3	4	5
3662	176	32,63	—	согласовано
176	177	36,75		
177	3663	48,62		
3663	5	10,52		

3. Сведения о характеристиках уточняемого земельного участка с кадастровым номером 67:18:3830101:53 :

№ п/п	Наименование характеристики	Значение характеристики
1	2	3
1.	Адрес земельного участка	—
1.1.	Сведения о местоположении земельного участка (при отсутствии адреса) в структурированном в соответствии с федеральной информационной адресной системой виде	Российская Федерация, Смоленская область, Смоленский р-н, Козинское с/п, Алтуховка д, д 55
1.2.	Дополнительные сведения о местоположении земельного участка	—
2.	Площадь земельного участка ± величина погрешности определения (вычисления) площади ($P \pm \Delta P$), м²	$2\,745 \pm 18,00$
3.	Формула, примененная для вычисления предельной погрешности определения площади земельного участка, с подставленными значениями и итоговые (вычисленные) значения	$3,5 * 0,10 * \sqrt{(2\,745,00)} = 18$
4.	Площадь земельного участка согласно сведениям Единого государственного реестра недвижимости (Ркад), м²	2 745,00
5.	Оценка расхождения Р и Ркад ($P - P_{кад}$), м²	0
6.	Предельный минимальный и максимальный размеры земельного участка (Рмин и Рмакс), м²	— —
7.	Кадастровый или иной государственный учетный номер (инвентарный) здания, сооружения, объекта незавершенного строительства, расположенного на земельном участке	—
8.	Вид (виды) разрешенного использования	Для ведения личного подсобного хозяйства
8.1.	Дополнительные сведения об использовании земельного участка	—
9.	Сведения о земельных участках (землях общего пользования, территории общего пользования), посредством которых обеспечивается доступ	—
10.	Иные сведения	—

4. Пояснения к сведениям об уточняемом земельном участке с кадастровым номером 67:18:3830101:53 :

1.	—
----	---

1. Сведения о характерных точках границ уточняемого земельного участка с кадастровым номером67:18:3830101:54:

Система координат—Зона №—

Обоз- начение харак- терных точек границ	Координаты, м				Метод определения координат	Формулы, примененные для расчета средней квадратической погрешности определения координат характерных точек границ (Mt), с подставленными в такие формулы значениями и итоговые (вычисленные) значения Mt, м	Описание закрепления точки
	содержатся в Едином государственном реестре недвижимости		определены в результате выполнения комплексных кадастровых работ				
	X	Y	X	Y			
1	2	3	4	5	6	7	8
н 2	455 851,51	1 226 060,58	455 851,51	1 226 060,58	—	—	—
3672	455 838,23	1 226 082,69	455 838,23	1 226 082,69			
3671	455 808,00	1 226 132,97	455 808,00	1 226 132,97			
3670	455 801,51	1 226 143,79	455 801,51	1 226 143,79			
3669	455 796,87	1 226 151,50	455 796,87	1 226 151,50			
3668	455 780,81	1 226 143,77	455 780,81	1 226 143,77			
3667	455 797,03	1 226 114,20	455 797,03	1 226 114,20			Закрепление отсутствует
3666	455 813,32	1 226 083,39	455 813,32	1 226 083,39			
3665	455 821,18	1 226 068,53	455 821,18	1 226 068,53			
3664	455 830,34	1 226 052,54	455 830,34	1 226 052,54			
н 3	455 832,95	1 226 047,99	455 832,95	1 226 047,99			
н 2	455 851,51	1 226 060,58	455 851,51	1 226 060,58			

2. Сведения о частях границ уточняемого земельного участка с кадастровым номером67:18:3830101:54:

Обозначение части границ		Горизонтальное проложение (S), м	Описание прохождения части границ	Сведения о согласовании местоположения границ (согласовано/спорное)
от т.	до т.			
1	2	3	4	5
н 2	3672	25,79	—	согласовано
3672	3671	58,67		
3671	3670	12,62		
3670	3669	9,00		
3669	3668	17,82		
3668	3667	33,73		
3667	3666	34,85		

1	2	3	4	5
3666	3665	16,81	—	согласовано
3665	3664	18,43		
3664	н 3	5,25		
н 3	н 2	22,43		

3. Сведения о характеристиках уточняемого земельного участка с кадастровым номером 67:18:3830101:54 :

№ п/п	Наименование характеристики	Значение характеристики
1	2	3
1.	Адрес земельного участка	—
1.1.	Сведения о местоположении земельного участка (при отсутствии адреса) в структурированном в соответствии с федеральной информационной адресной системой виде	Российская Федерация, Смоленская область, Смоленский р-н, Алтуховка д
1.2.	Дополнительные сведения о местоположении земельного участка	—
2.	Площадь земельного участка ± величина погрешности определения (вычисления) площади ($P \pm \Delta P$), м²	$2\,173 \pm 16,00$
3.	Формула, примененная для вычисления предельной погрешности определения площади земельного участка, с подставленными значениями и итоговые (вычисленные) значения	$3,5*0,10*\sqrt{(2\,173,00)} = 16$
4.	Площадь земельного участка согласно сведениям Единого государственного реестра недвижимости (Ркад), м²	2 173,00
5.	Оценка расхождения Р и Ркад ($P - P_{кад}$), м²	0
6.	Предельный минимальный и максимальный размеры земельного участка ($P_{мин}$ и $P_{макс}$), м²	— —
7.	Кадастровый или иной государственный учетный номер (инвентарный) здания, сооружения, объекта незавершенного строительства, расположенного на земельном участке	—
8.	Вид (виды) разрешенного использования	Для ведения личного подсобного хозяйства
8.1.	Дополнительные сведения об использовании земельного участка	—
9.	Сведения о земельных участках (землях общего пользования, территории общего пользования), посредством которых обеспечивается доступ	—
10.	Иные сведения	—

4. Пояснения к сведениям об уточняемом земельном участке с кадастровым номером 67:18:3830101:54 :

1.	—
----	---

1. Сведения о характерных точках границ уточняемого земельного участка с кадастровым номером67:18:3830101:57:

Система координат—Зона №—

Обоз- начение харак- терных точек границ	Координаты, м				Метод определения координат	Формулы, примененные для расчета средней квадратической погрешности определения координат характерных точек границ (Mt), с подставленными в такие формулы значениями и итоговые (вычисленные) значения Mt, м	Описание закрепления точки
	содержатся в Едином государственном реестре недвижимости		определены в результате выполнения комплексных кадастровых работ				
	X	Y	X	Y			
1	2	3	4	5	6	7	8
3673	456 236,29	1 226 645,82	456 236,29	1 226 645,82	—	—	—
3674	456 294,91	1 226 656,77	456 294,91	1 226 656,77			
3675	456 291,05	1 226 722,72	456 291,05	1 226 722,72			
3676	456 290,10	1 226 722,54	456 290,10	1 226 722,54			
3677	456 244,62	1 226 713,83	456 244,62	1 226 713,83			
3678	456 234,46	1 226 711,88	456 234,46	1 226 711,88			
3679	456 223,41	1 226 709,76	456 223,41	1 226 709,76			
3673	456 236,29	1 226 645,82	456 236,29	1 226 645,82			

2. Сведения о частях границ уточняемого земельного участка с кадастровым номером67:18:3830101:57:

Обозначение части границ		Горизонтальное проложение (S), м	Описание прохождения части границ	Сведения о согласовании местоположения границ (согласовано/спорное)
от т.	до т.			
1	2	3	4	5
3673	3674	59,63	—	согласовано
3674	3675	66,06		
3675	3676	0,97		
3676	3677	46,31		
3677	3678	10,35		
3678	3679	11,25		
3679	3673	65,22		

3. Сведения о характеристиках уточняемого земельного участка с кадастровым номером67:18:3830101:57:

№ п/п	Наименование характеристики	Значение характеристики
1	2	3

1	2	3
1.	Адрес земельного участка	—
1.1.	Сведения о местоположении земельного участка (при отсутствии адреса) в структурированном в соответствии с федеральной информационной адресной системой виде	Российская Федерация, Смоленская область, Смоленский р-н, Козинское с.п, Алтуховка д, 56
1.2.	Дополнительные сведения о местоположении земельного участка	—
2.	Площадь земельного участка \pm величина погрешности определения (вычисления) площади ($P \pm \Delta P$), м ²	4 200 \pm 23,00
3.	Формула, примененная для вычисления предельной погрешности определения площади земельного участка, с подставленными значениями и итоговые (вычисленные) значения	$3,5*0,10*\sqrt{(4\ 200,00)} = 23$
4.	Площадь земельного участка согласно сведениям Единого государственного реестра недвижимости (Ркад), м ²	4 200,00
5.	Оценка расхождения Р и Ркад ($P - P_{кад}$), м ²	0
6.	Предельный минимальный и максимальный размеры земельного участка (Рмин и Рмакс), м ²	— —
7.	Кадастровый или иной государственный учетный номер (инвентарный) здания, сооружения, объекта незавершенного строительства, расположенного на земельном участке	—
8.	Вид (виды) разрешенного использования	Для ведения личного подсобного хозяйства
8.1.	Дополнительные сведения об использовании земельного участка	—
9.	Сведения о земельных участках (землях общего пользования, территории общего пользования), посредством которых обеспечивается доступ	—
10.	Иные сведения	—
4. Пояснения к сведениям об уточняемом земельном участке с кадастровым номером		67:18:3830101:57 :
1.	—	

1. Сведения о характерных точках границ уточняемого земельного участка с кадастровым номером67:18:3830101:6:

Система координат

Зона №

Обозначение характерных точек границ	Координаты, м				Метод определения координат	Формулы, примененные для расчета средней квадратической погрешности определения координат характерных точек границ (Mt), с подставленными в такие формулы значениями и итоговые (вычисленные) значения Mt, м	Описание закрепления точки
	содержатся в Едином государственном реестре недвижимости		определены в результате выполнения комплексных кадастровых работ				
	X	Y	X	Y			
1	2	3	4	5	6	7	8
3272	455 748,08	1 226 158,86	455 748,08	1 226 158,86	—	0,10	—
3273	455 744,84	1 226 164,76	455 744,84	1 226 164,76			
3274	455 741,31	1 226 170,71	455 741,31	1 226 170,71			
3275	455 730,29	1 226 189,22	455 730,29	1 226 189,22			
3276	455 726,54	1 226 187,46	455 726,54	1 226 187,46			
3277	455 716,45	1 226 181,22	455 716,45	1 226 181,22			
3278	455 733,94	1 226 150,36	455 733,94	1 226 150,36			
3272	455 748,08	1 226 158,86	455 748,08	1 226 158,86			

2. Сведения о частях границ уточняемого земельного участка с кадастровым номером67:18:3830101:6:

Обозначение части границ		Горизонтальное проложение (S), м	Описание прохождения части границ	Сведения о согласовании местоположения границ (согласовано/спорное)
от т.	до т.			
1	2	3	4	5
3272	3273	6,73	—	согласовано
3273	3274	6,92		
3274	3275	21,54		
3275	3276	4,14		
3276	3277	11,86		
3277	3278	35,47		
3278	3272	16,50		

3. Сведения о характеристиках уточняемого земельного участка с кадастровым номером67:18:3830101:6:

№ п/п	Наименование характеристики	Значение характеристики
1	2	3

1	2	3
1.	Адрес земельного участка	—
1.1.	Сведения о местоположении земельного участка (при отсутствии адреса) в структурированном в соответствии с федеральной информационной адресной системой виде	Российская Федерация, Смоленская область, Смоленский р-н, Козинское с.п, Алтуховка д, 2
1.2.	Дополнительные сведения о местоположении земельного участка	—
2.	Площадь земельного участка \pm величина погрешности определения (вычисления) площади ($P \pm \Delta P$), м ²	$580 \pm 8,00$
3.	Формула, примененная для вычисления предельной погрешности определения площади земельного участка, с подставленными значениями и итоговые (вычисленные) значения	$3,5*0,10*\sqrt{(580,00)} = 8$
4.	Площадь земельного участка согласно сведениям Единого государственного реестра недвижимости (Ркад), м ²	580,00
5.	Оценка расхождения Р и Ркад ($P - P_{кад}$), м ²	0
6.	Предельный минимальный и максимальный размеры земельного участка (Рмин и Рмакс), м ²	— —
7.	Кадастровый или иной государственный учетный номер (инвентарный) здания, сооружения, объекта незавершенного строительства, расположенного на земельном участке	—
8.	Вид (виды) разрешенного использования	Для ведения личного подсобного хозяйства
8.1.	Дополнительные сведения об использовании земельного участка	—
9.	Сведения о земельных участках (землях общего пользования, территории общего пользования), посредством которых обеспечивается доступ	—
10.	Иные сведения	—
4. Пояснения к сведениям об уточняемом земельном участке с кадастровым номером		67:18:3830101:6 :
1.	—	

1. Сведения о характерных точках границ уточняемого земельного участка с кадастровым номером67:18:3830101:63:

Система координатЗона №

Обоз- начение харак- терных точек границ	Координаты, м				Метод определения координат	Формулы, примененные для расчета средней квадратической погрешности определения координат характерных точек границ (Mt), с подставленными в такие формулы значениями и итоговые (вычисленные) значения Mt, м	Описание закрепления точки
	содержатся в Едином государственном реестре недвижимости		определены в результате выполнения комплексных кадастровых работ				
	X	Y	X	Y			
1	2	3	4	5	6	7	8
1	455 771,70	1 226 367,91	455 771,70	1 226 367,91	—	0,10	Временный межевой знак
2	455 780,75	1 226 376,95	455 780,75	1 226 376,95			
3	455 776,24	1 226 384,58	455 776,24	1 226 384,58			
4	455 761,79	1 226 412,58	455 761,79	1 226 412,58			столб забора
5	455 730,49	1 226 396,32	455 730,49	1 226 396,32			
6	455 750,60	1 226 351,81	455 750,60	1 226 351,81			
1	455 771,70	1 226 367,91	455 771,70	1 226 367,91			Временный межевой знак

2. Сведения о частях границ уточняемого земельного участка с кадастровым номером67:18:3830101:63:

Обозначение части границ		Горизонтальное проложение (S), м	Описание прохождения части границ	Сведения о согласовании местоположения границ (согласовано/спорное)
от т.	до т.			
1	2	3	4	5
1	2	12,79	—	согласовано
2	3	8,86		
3	4	31,51		
4	5	35,27		
5	6	48,84		
6	1	26,54		

3. Сведения о характеристиках уточняемого земельного участка с кадастровым номером67:18:3830101:63:

№ п/п	Наименование характеристики	Значение характеристики
1	2	3

1	2	3
1.	Адрес земельного участка	—
1.1.	Сведения о местоположении земельного участка (при отсутствии адреса) в структурированном в соответствии с федеральной информационной адресной системой виде	214510, Российская Федерация, Смоленская область, Смоленский район, Козинское сельское поселение, Алтуховка деревня
1.2.	Дополнительные сведения о местоположении земельного участка	—
2.	Площадь земельного участка \pm величина погрешности определения (вычисления) площади ($P \pm \Delta P$), м ²	$1\,650 \pm 14,00$
3.	Формула, примененная для вычисления предельной погрешности определения площади земельного участка, с подставленными значениями и итоговые (вычисленные) значения	$3,5*0,10*\sqrt{(1\,650,00)} = 14$
4.	Площадь земельного участка согласно сведениям Единого государственного реестра недвижимости (Ркад), м ²	1 650,00
5.	Оценка расхождения Р и Ркад ($P - P_{\text{кад}}$), м ²	0
6.	Предельный минимальный и максимальный размеры земельного участка ($P_{\text{мин}}$ и $P_{\text{макс}}$), м ²	— —
7.	Кадастровый или иной государственный учетный номер (инвентарный) здания, сооружения, объекта незавершенного строительства, расположенного на земельном участке	—
8.	Вид (виды) разрешенного использования	Для ведения личного подсобного хозяйства (приусадебный земельный участок)
8.1.	Дополнительные сведения об использовании земельного участка	—
9.	Сведения о земельных участках (землях общего пользования, территории общего пользования), посредством которых обеспечивается доступ	—
10.	Иные сведения	—
4. Пояснения к сведениям об уточняемом земельном участке с кадастровым номером		67:18:3830101:63 :
1.	—	

1. Сведения о характерных точках границ уточняемого земельного участка с кадастровым номером

67:18:3830101:64

:

Система координат

—

Зона №

—

Обоз- начение харак- терных точек границ	Координаты, м				Метод определения координат	Формулы, примененные для расчета средней квадратической погрешности определения координат характерных точек границ (Mt), с подставленными в такие формулы значениями и итоговые (вычисленные) значения Mt, м	Описание закрепления точки
	содержатся в Едином государственном реестре недвижимости		определены в результате выполнения комплексных кадастровых работ				
	X	Y	X	Y			
1	2	3	4	5	6	7	8
3681	456 059,79	1 226 335,28	456 059,79	1 226 335,28	—	—	—
3393	456 027,90	1 226 307,64	456 027,90	1 226 307,64			
3397	456 067,15	1 226 254,13	456 067,15	1 226 254,13			
3682	456 103,10	1 226 281,24	456 103,10	1 226 281,24			
3681	456 059,79	1 226 335,28	456 059,79	1 226 335,28			

2. Сведения о частях границ уточняемого земельного участка с кадастровым номером

67:18:3830101:64

:

Обозначение части границ		Горизонтальное проложение (S), м	Описание прохождения части границ	Сведения о согласовании местоположения границ (согласовано/спорное)
от т.	до т.			
1	2	3	4	5
3681	3393	42,20	—	согласовано
3393	3397	66,36		
3397	3682	45,03		
3682	3681	69,25		

3. Сведения о характеристиках уточняемого земельного участка с кадастровым номером

67:18:3830101:64

:

№ п/п	Наименование характеристики	Значение характеристики
1	2	3
1.	Адрес земельного участка	Российская Федерация, Смоленская область, муниципальный район Смоленский, сельское поселение Козинское, деревня Алтуховка, дом 27
1.1.	Сведения о местоположении земельного участка (при отсутствии адреса) в структурированном в соответствии с федеральной информационной адресной системой виде	—
1.2.	Дополнительные сведения о местоположении земельного участка	—

1	2				3		
2.	Площадь земельного участка ± величина погрешности определения (вычисления) площади (Р ± ΔР), м²				2 954 ± 19,00		
3.	Формула, примененная для вычисления предельной погрешности определения площади земельного участка, с подставленными значениями и итоговые (вычисленные) значения				3,5*0,10*√(2 954,00) = 19		
4.	Площадь земельного участка согласно сведениям Единого государственного реестра недвижимости (Ркад), м²				2 954,00		
5.	Оценка расхождения Р и Ркад (Р - Ркад), м²				0		
6.	Предельный минимальный и максимальный размеры земельного участка (Рмин и Рмакс), м²				— —		
7.	Кадастровый или иной государственный учетный номер (инвентарный) здания, сооружения, объекта незавершенного строительства, расположенного на земельном участке				—		
8.	Вид (виды) разрешенного использования				для ведения личного подсобного хозяйства		
8.1.	Дополнительные сведения об использовании земельного участка				—		
9.	Сведения о земельных участках (землях общего пользования, территории общего пользования), посредством которых обеспечивается доступ				—		
10.	Иные сведения				—		
4. Пояснения к сведениям об уточняемом земельном участке с кадастровым номером					67:18:3830101:64 :		
1.	—						
1. Сведения о характерных точках границ уточняемого земельного участка с кадастровым номером					67:18:3830101:65 :		
Система координат					Зона №		
Обоз- начение харак- терных точек границ	Координаты, м				Метод определения координат	Формулы, примененные для расчета средней квадратической погрешности определения координат характерных точек границ (Mt), с подставленными в такие формулы значениями и итоговые (вычисленные) значения Mt, м	Описание закрепления точки
	содержатся в Едином государственном реестре недвижимости		определены в результате выполнения комплексных кадастровых работ				
	X	Y	X	Y			
1	2	3	4	5	6	7	8
3683	456 245,28	1 226 516,42	456 245,28	1 226 516,42	—	—	—

1	2	3	4	5	6	7	8
1	456 243,44	1 226 519,80	456 243,44	1 226 519,80	—	0,10	—
2	456 234,60	1 226 531,65	456 234,60	1 226 531,65			
3	456 226,16	1 226 553,65	456 226,16	1 226 553,65			
4	456 221,48	1 226 565,24	456 221,48	1 226 565,24			
5	456 217,64	1 226 577,18	456 217,64	1 226 577,18			
6	456 214,17	1 226 583,38	456 214,17	1 226 583,38			
7	456 210,35	1 226 594,10	456 210,35	1 226 594,10			
8	456 208,64	1 226 598,89	456 208,64	1 226 598,89			
2	456 207,70	1 226 601,93	456 207,70	1 226 601,93		—	
3684	456 198,79	1 226 598,13	456 198,79	1 226 598,13			
н 4	456 192,54	1 226 595,02	456 192,54	1 226 595,02		0,10	
н 3	456 222,71	1 226 525,72	456 222,71	1 226 525,72			
н 2	456 216,87	1 226 522,39	456 216,87	1 226 522,39			
н 1	456 227,04	1 226 505,95	456 227,04	1 226 505,95			
3685	456 229,22	1 226 502,99	456 229,22	1 226 502,99		—	
3683	456 245,28	1 226 516,42	456 245,28	1 226 516,42			

2. Сведения о частях границ уточняемого земельного участка с кадастровым номером
67:18:3830101:65
:

Обозначение части границ		Горизонтальное проложение (S), м	Описание прохождения части границ	Сведения о согласовании местоположения границ (согласовано/спорное)
от т.	до т.			
1	2	3	4	5
3683	1	3,85	—	согласовано
1	2	14,78		
2	3	23,56		
3	4	12,50		
4	5	12,54		
5	6	7,10		
6	7	11,38		
7	8	5,09		
8	2	3,18		
2	3684	9,69		
3684	н 4	6,98		
н 4	н 3	75,58		
н 3	н 2	6,72		
н 2	н 1	19,33		

1	2	3	4	5
н 1	3685	3,68	—	согласовано
3685	3683	20,94		
3. Сведения о характеристиках уточняемого земельного участка с кадастровым номером			67:18:3830101:65 :	
№ п/п	Наименование характеристики		Значение характеристики	
1	2		3	
1.	Адрес земельного участка		—	
1.1.	Сведения о местоположении земельного участка (при отсутствии адреса) в структурированном в соответствии с федеральной информационной адресной системой виде		Российская Федерация, Смоленская область, Смоленский р-н, Козинское с/п, Алтуховка д	
1.2.	Дополнительные сведения о местоположении земельного участка		—	
2.	Площадь земельного участка ± величина погрешности определения (вычисления) площади (Р ± ΔР), м²		1 554 ± 14,00	
3.	Формула, примененная для вычисления предельной погрешности определения площади земельного участка, с подставленными значениями и итоговые (вычисленные) значения		3,5*0,10*√(1 554,00) = 14	
4.	Площадь земельного участка согласно сведениям Единого государственного реестра недвижимости (Ркад), м²		1 553,00	
5.	Оценка расхождения Р и Ркад (Р - Ркад), м²		1	
6.	Предельный минимальный и максимальный размеры земельного участка (Рмин и Рмакс), м²		— —	
7.	Кадастровый или иной государственный учетный номер (инвентарный) здания, сооружения, объекта незавершенного строительства, расположенного на земельном участке		—	
8.	Вид (виды) разрешенного использования		Для ведения личного подсобного хозяйства	
8.1.	Дополнительные сведения об использовании земельного участка		—	
9.	Сведения о земельных участках (землях общего пользования, территории общего пользования), посредством которых обеспечивается доступ		—	
10.	Иные сведения		—	
4. Пояснения к сведениям об уточняемом земельном участке с кадастровым номером			67:18:3830101:65 :	
1.	—			

1. Сведения о характерных точках границ уточняемого земельного участка с кадастровым номером67:18:3830101:675:

Система координатЗона №

Обоз- начение харак- терных точек границ	Координаты, м				Метод определения координат	Формулы, примененные для расчета средней квадратической погрешности определения координат характерных точек границ (Mt), с подставленными в такие формулы значениями и итоговые (вычисленные) значения Mt, м	Описание закрепления точки
	содержатся в Едином государственном реестре недвижимости		определены в результате выполнения комплексных кадастровых работ				
	X	Y	X	Y			
1	2	3	4	5	6	7	8
1	455 617,52	1 225 914,11	455 617,52	1 225 914,11	—	0,30	Закрепление отсутствует
н 5	455 594,29	1 225 958,34	455 594,29	1 225 958,34		0,17	
3591	455 588,47	1 225 969,41	455 588,47	1 225 969,41		—	
н 2	455 566,57	1 225 957,78	455 566,57	1 225 957,78		0,10	
н 3	455 586,29	1 225 920,36	455 586,29	1 225 920,36			
6	455 588,16	1 225 921,52	455 588,16	1 225 921,52		—	
1	455 617,52	1 225 914,11	455 617,52	1 225 914,11		0,30	Закрепление отсутствует

2. Сведения о частях границ уточняемого земельного участка с кадастровым номером67:18:3830101:675:

Обозначение части границ		Горизонтальное проложение (S), м	Описание прохождения части границ	Сведения о согласовании местоположения границ (согласовано/спорное)
от т.	до т.			
1	2	3	4	5
1	н 5	49,96	—	согласовано
н 5	3591	12,51		
3591	н 2	24,80		
н 2	н 3	42,30		
н 3	6	2,20		
6	1	30,28		

3. Сведения о характеристиках уточняемого земельного участка с кадастровым номером67:18:3830101:675:

№ п/п	Наименование характеристики	Значение характеристики
1	2	3

1	2	3
1.	Адрес земельного участка	Российская Федерация, Смоленская область, Смоленский район, Козинское сельское поселение, д. Алтуховка
1.1.	Сведения о местоположении земельного участка (при отсутствии адреса) в структурированном в соответствии с федеральной информационной адресной системой виде	—
1.2.	Дополнительные сведения о местоположении земельного участка	—
2.	Площадь земельного участка \pm величина погрешности определения (вычисления) площади ($P \pm \Delta P$), м ²	$1\,273 \pm 12,00$
3.	Формула, примененная для вычисления предельной погрешности определения площади земельного участка, с подставленными значениями и итоговые (вычисленные) значения	$3,5*0,10*\sqrt{(1\,273,00)} = 12$
4.	Площадь земельного участка согласно сведениям Единого государственного реестра недвижимости (Ркад), м ²	1 273,00
5.	Оценка расхождения Р и Ркад ($P - P_{\text{кад}}$), м ²	0
6.	Предельный минимальный и максимальный размеры земельного участка ($P_{\text{мин}}$ и $P_{\text{макс}}$), м ²	— —
7.	Кадастровый или иной государственный учетный номер (инвентарный) здания, сооружения, объекта незавершенного строительства, расположенного на земельном участке	—
8.	Вид (виды) разрешенного использования	для личного подсобного хозяйства
8.1.	Дополнительные сведения об использовании земельного участка	—
9.	Сведения о земельных участках (землях общего пользования, территории общего пользования), посредством которых обеспечивается доступ	—
10.	Иные сведения	—
4. Пояснения к сведениям об уточняемом земельном участке с кадастровым номером		67:18:3830101:675 :
1.	—	

1. Сведения о характерных точках границ уточняемого земельного участка с кадастровым номером					67:18:3830101:677			:
Система координат					Зона №			
Обозначение характерных точек границ	Координаты, м				Метод определения координат	Формулы, примененные для расчета средней квадратической погрешности определения координат характерных точек границ (Mt), с подставленными в такие формулы значениями и итоговые (вычисленные) значения Mt, м	Описание закрепления точки	
	содержатся в Едином государственном реестре недвижимости		определены в результате выполнения комплексных кадастровых работ					
	X	Y	X	Y				
1	2	3	4	5	6	7	8	
4	456 244,06	1 226 394,86	456 244,06	1 226 394,86	—	0,10	-	
3	456 278,60	1 226 424,23	456 278,60	1 226 424,23		—	—	
3477	456 263,71	1 226 442,91	456 263,71	1 226 442,91				
3687	456 228,51	1 226 413,83	456 228,51	1 226 413,83				
4	456 244,06	1 226 394,86	456 244,06	1 226 394,86		0,10	-	
2. Сведения о частях границ уточняемого земельного участка с кадастровым номером					67:18:3830101:677			:
Обозначение части границ		Горизонтальное проложение (S), м	Описание прохождения части границ		Сведения о согласовании местоположения границ (согласовано/спорное)			
от т.	до т.							
1	2	3	4		5			
4	3	45,34	—		согласовано			
3	3477	23,89						
3477	3687	45,66						
3687	4	24,53						
3. Сведения о характеристиках уточняемого земельного участка с кадастровым номером					67:18:3830101:677			:
№ п/п	Наименование характеристики				Значение характеристики			
1	2				3			
1.	Адрес земельного участка				Российская Федерация, Смоленская область, муниципальный район Смоленский, сельское поселение Козинское, деревня Алтуховка, земельный участок 51Б			
1.1.	Сведения о местоположении земельного участка (при отсутствии адреса) в структурированном в соответствии с федеральной информационной адресной системой виде				—			
1.2.	Дополнительные сведения о местоположении земельного участка				—			

1	2				3		
2.	Площадь земельного участка ± величина погрешности определения (вычисления) площади (P ± ΔP), м²				1 101 ± 12,00		
3.	Формула, примененная для вычисления предельной погрешности определения площади земельного участка, с подставленными значениями и итоговые (вычисленные) значения				3,5*0,10*√(1 101,00) = 12		
4.	Площадь земельного участка согласно сведениям Единого государственного реестра недвижимости (Ркад), м²				1 101,00		
5.	Оценка расхождения P и Ркад (P - Ркад), м²				0		
6.	Предельный минимальный и максимальный размеры земельного участка (Рмин и Рмакс), м²				— —		
7.	Кадастровый или иной государственный учетный номер (инвентарный) здания, сооружения, объекта незавершенного строительства, расположенного на земельном участке				—		
8.	Вид (виды) разрешенного использования				Для индивидуального жилищного строительства		
8.1.	Дополнительные сведения об использовании земельного участка				—		
9.	Сведения о земельных участках (землях общего пользования, территории общего пользования), посредством которых обеспечивается доступ				—		
10.	Иные сведения				—		
4. Пояснения к сведениям об уточняемом земельном участке с кадастровым номером					67:18:3830101:677 :		
1.	—						
1. Сведения о характерных точках границ уточняемого земельного участка с кадастровым номером					67:18:3830101:678 :		
Система координат —					Зона № —		
Обозначение характерных точек границ	Координаты, м				Метод определения координат	Формулы, примененные для расчета средней квадратической погрешности определения координат характерных точек границ (Mt), с подставленными в такие формулы значениями и итоговые (вычисленные) значения Mt, м	Описание закрепления точки
	содержатся в Едином государственном реестре недвижимости		определены в результате выполнения комплексных кадастровых работ				
	X	Y	X	Y			
1	2	3	4	5	6	7	8
3687	456 228,51	1 226 413,83	456 228,51	1 226 413,83	—	—	—

1	2	3	4	5	6	7	8
3477	456 263,71	1 226 442,91	456 263,71	1 226 442,91	—	—	—
3476	456 250,98	1 226 459,07	456 250,98	1 226 459,07			
3688	456 249,10	1 226 461,16	456 249,10	1 226 461,16			металлический столб
3689	456 213,13	1 226 433,15	456 213,13	1 226 433,15			
3690	456 215,24	1 226 430,01	456 215,24	1 226 430,01			
3687	456 228,51	1 226 413,83	456 228,51	1 226 413,83			—

2. Сведения о частях границ уточняемого земельного участка с кадастровым номером 67:18:3830101:678 :

Обозначение части границ		Горизонтальное проложение (S), м	Описание прохождения части границ	Сведения о согласовании местоположения границ (согласовано/спорное)
от т.	до т.			
1	2	3	4	5
3687	3477	45,66	—	согласовано
3477	3476	20,57		
3476	3688	2,81		
3688	3689	45,59		
3689	3690	3,78		
3690	3687	20,93		

3. Сведения о характеристиках уточняемого земельного участка с кадастровым номером 67:18:3830101:678 :

№ п/п	Наименование характеристики	Значение характеристики
1	2	3
1.	Адрес земельного участка	Российская Федерация, Смоленская область, муниципальный район Смоленский, сельское поселение Козинское, деревня Алтуховка, земельный участок 51А
1.1.	Сведения о местоположении земельного участка (при отсутствии адреса) в структурированном в соответствии с федеральной информационной адресной системой виде	—
1.2.	Дополнительные сведения о местоположении земельного участка	—
2.	Площадь земельного участка ± величина погрешности определения (вычисления) площади ($P \pm \Delta P$), м²	$1\ 102 \pm 12,00$
3.	Формула, примененная для вычисления предельной погрешности определения площади земельного участка, с подставленными значениями и итоговые (вычисленные) значения	$3,5 * 0,10 * \sqrt{(1\ 102,00)} = 12$
4.	Площадь земельного участка согласно сведениям Единого государственного реестра недвижимости (Ркад), м²	1 102,00

1	2				3		
5.	Оценка расхождения Р и Ркад (Р - Ркад), м²				0		
6.	Предельный минимальный и максимальный размеры земельного участка (Рмин и Рмакс), м²				— —		
7.	Кадастровый или иной государственный учетный номер (инвентарный) здания, сооружения, объекта незавершенного строительства, расположенного на земельном участке				—		
8.	Вид (виды) разрешенного использования				для индивидуального жилищного строительства		
8.1.	Дополнительные сведения об использовании земельного участка				—		
9.	Сведения о земельных участках (землях общего пользования, территории общего пользования), посредством которых обеспечивается доступ				—		
10.	Иные сведения				—		
4. Пояснения к сведениям об уточняемом земельном участке с кадастровым номером					67:18:3830101:678 :		
1.	—						
1. Сведения о характерных точках границ уточняемого земельного участка с кадастровым номером					67:18:3830101:679 :		
Система координат					Зона №		
Обоз- начение харак- терных точек границ	Координаты, м				Метод определения координат	Формулы, примененные для расчета средней квадратической погрешности определения координат характерных точек границ (Mt), с подставленными в такие формулы значениями и итоговые (вычисленные) значения Mt, м	Описание закрепления точки
	содержатся в Едином государственном реестре недвижимости		определены в результате выполнения комплексных кадастровых работ				
	X	Y	X	Y			
1	2	3	4	5	6	7	8
3689	456 213,13	1 226 433,15	456 213,13	1 226 433,15	—	—	металлический столб
3688	456 249,10	1 226 461,16	456 249,10	1 226 461,16		0,10	Закрепление отсутствует
5	456 242,80	1 226 469,03	456 242,80	1 226 469,03			
6	456 232,96	1 226 480,86	456 232,96	1 226 480,86			
7	456 199,70	1 226 453,03	456 199,70	1 226 453,03		—	металлический столб
3689	456 213,13	1 226 433,15	456 213,13	1 226 433,15			

2. Сведения о частях границ уточняемого земельного участка с кадастровым номером				67:18:3830101:679		:
Обозначение части границ		Горизонтальное проложение (S), м	Описание прохождения части границ	Сведения о согласовании местоположения границ (согласовано/спорное)		
от т.	до т.					
1	2	3	4	5		
3689	3688	45,59	—	согласовано		
3688	5	10,08				
5	6	15,39				
6	7	43,37				
7	3689	23,99				
3. Сведения о характеристиках уточняемого земельного участка с кадастровым номером				67:18:3830101:679		:
№ п/п	Наименование характеристики		Значение характеристики			
1	2		3			
1.	Адрес земельного участка		Российская Федерация, Смоленская область, муниципальный район Смоленский, сельское поселение Козинское, деревня Алтуховка, земельный участок 51			
1.1.	Сведения о местоположении земельного участка (при отсутствии адреса) в структурированном в соответствии с федеральной информационной адресной системой виде		—			
1.2.	Дополнительные сведения о местоположении земельного участка		—			
2.	Площадь земельного участка ± величина погрешности определения (вычисления) площади (Р ± ΔР), м²		1 099 ± 12,00			
3.	Формула, примененная для вычисления предельной погрешности определения площади земельного участка, с подставленными значениями и итоговые (вычисленные) значения		3,5*0,10*√(1 099,00) = 12			
4.	Площадь земельного участка согласно сведениям Единого государственного реестра недвижимости (Ркад), м²		1 100,00			
5.	Оценка расхождения Р и Ркад (Р - Ркад), м²		1			
6.	Предельный минимальный и максимальный размеры земельного участка (Рмин и Рмакс), м²		— —			
7.	Кадастровый или иной государственный учетный номер (инвентарный) здания, сооружения, объекта незавершенного строительства, расположенного на земельном участке		—			
8.	Вид (виды) разрешенного использования		Индивидуальное жилищное строительство			
8.1.	Дополнительные сведения об использовании земельного участка		—			

1	2				3				
9.	Сведения о земельных участках (землях общего пользования, территории общего пользования), посредством которых обеспечивается доступ				—				
10.	Иные сведения				—				
4. Пояснения к сведениям об уточняемом земельном участке с кадастровым номером					67:18:3830101:679 :				
1.	—								
1. Сведения о характерных точках границ уточняемого земельного участка с кадастровым номером					67:18:3830101:691 :				
Система координат					Зона №				
Обоз- начение харак- терных точек границ	Координаты, м				Метод определения координат	Формулы, примененные для расчета средней квадратической погрешности определения координат характерных точек границ (Mt), с подставленными в такие формулы значениями и итоговые (вычисленные) значения Mt, м	Описание закрепления точки		
	содержатся в Едином государственном реестре недвижимости		определены в результате выполнения комплексных кадастровых работ						
	X	Y	X	Y					
1	2	3	4	5	6	7	8		
3603	455 945,29	1 226 003,67	455 945,29	1 226 003,67	—	—	—		
2	455 937,52	1 226 010,49	455 937,52	1 226 010,49		0,10		-	
3	455 935,37	1 226 017,55	455 935,37	1 226 017,55					Закрепление отсутствует
4	455 925,43	1 226 035,78	455 925,43	1 226 035,78					
17	455 936,28	1 226 043,26	455 936,28	1 226 043,26			—	—	
1	455 920,02	1 226 074,82	455 920,02	1 226 074,82					
1	455 908,86	1 226 066,74	455 908,86	1 226 066,74					
5	455 910,34	1 226 063,96	455 910,34	1 226 063,96					
3479	455 891,67	1 226 052,22	455 891,67	1 226 052,22					
3480	455 923,26	1 225 998,31	455 923,26	1 225 998,31					
3602	455 931,39	1 226 003,02	455 931,39	1 226 003,02					
3603	455 945,29	1 226 003,67	455 945,29	1 226 003,67					
2. Сведения о частях границ уточняемого земельного участка с кадастровым номером						67:18:3830101:691 :			
Обозначение части границ		Горизонтальное проложение (S), м	Описание прохождения части границ		Сведения о согласовании местоположения границ (согласовано/спорное)				
от т.	до т.								
1	2	3	4		5				

1	2	3	4	5
3603	2	10,34	—	согласовано
2	3	7,38		
3	4	20,76		
4	17	13,18		
17	1	35,50		
1	1	13,78		
1	5	3,15		
5	3479	22,05		
3479	3480	62,48		
3480	3602	9,40		
3602	3603	13,92		

3. Сведения о характеристиках уточняемого земельного участка с кадастровым номером 67:18:3830101:691 :

№ п/п	Наименование характеристики	Значение характеристики
1	2	3
1.	Адрес земельного участка	Российская Федерация, Смоленская область, муниципальный район Смоленский, сельское поселение Козинское, деревня Алтуховка, улица Цветочная, земельный участок 34
1.1.	Сведения о местоположении земельного участка (при отсутствии адреса) в структурированном в соответствии с федеральной информационной адресной системой виде	—
1.2.	Дополнительные сведения о местоположении земельного участка	—
2.	Площадь земельного участка ± величина погрешности определения (вычисления) площади ($P \pm \Delta P$), м²	$1\ 809 \pm 15,00$
3.	Формула, примененная для вычисления предельной погрешности определения площади земельного участка, с подставленными значениями и итоговые (вычисленные) значения	$3,5*0,10*\sqrt{(1\ 809,00)} = 15$
4.	Площадь земельного участка согласно сведениям Единого государственного реестра недвижимости (Ркад), м²	1 809,00
5.	Оценка расхождения Р и Ркад ($P - P_{кад}$), м²	0
6.	Предельный минимальный и максимальный размеры земельного участка (Рмин и Рмакс), м²	— —
7.	Кадастровый или иной государственный учетный номер (инвентарный) здания, сооружения, объекта незавершенного строительства, расположенного на земельном участке	—

1	2				3		
8.	Вид (виды) разрешенного использования				Для индивидуального жилищного строительства		
8.1.	Дополнительные сведения об использовании земельного участка				—		
9.	Сведения о земельных участках (землях общего пользования, территории общего пользования), посредством которых обеспечивается доступ				—		
10.	Иные сведения				—		
4. Пояснения к сведениям об уточняемом земельном участке с кадастровым номером					67:18:3830101:691 :		
1.	—						
1. Сведения о характерных точках границ уточняемого земельного участка с кадастровым номером					67:18:3830101:693 :		
Система координат					Зона №		
Обозначение характерных точек границ	Координаты, м				Метод определения координат	Формулы, примененные для расчета средней квадратической погрешности определения координат характерных точек границ (Mt), с подставленными в такие формулы значениями и итоговые (вычисленные) значения Mt, м	Описание закрепления точки
	содержатся в Едином государственном реестре недвижимости		определены в результате выполнения комплексных кадастровых работ				
	X	Y	X	Y			
1	2	3	4	5	6	7	8
н 3	456 256,06	1 226 309,39	456 256,06	1 226 309,39	—	0,10	Временный межевой знак
7	456 256,64	1 226 309,84	456 256,64	1 226 309,84			
6	456 282,53	1 226 329,92	456 282,53	1 226 329,92			
3415	456 257,30	1 226 356,54	456 257,30	1 226 356,54		0,30	—
3428	456 226,27	1 226 329,11	456 226,27	1 226 329,11			
3692	456 223,03	1 226 326,23	456 223,03	1 226 326,23			
3657	456 245,20	1 226 300,95	456 245,20	1 226 300,95		—	
н 3	456 256,06	1 226 309,39	456 256,06	1 226 309,39			
2. Сведения о частях границ уточняемого земельного участка с кадастровым номером					67:18:3830101:693 :		
Обозначение части границ		Горизонтальное проложение (S), м	Описание прохождения части границ		Сведения о согласовании местоположения границ (согласовано/спорное)		
от т.	до т.						
1	2	3	4		5		
н 3	7	0,73	—		согласовано		
7	6	32,76					

1	2	3	4	5
6	3415	36,68	—	согласовано
3415	3428	41,42		
3428	3692	4,33		
3692	3657	33,62		
3657	н 3	13,75		

3. Сведения о характеристиках уточняемого земельного участка с кадастровым номером 67:18:3830101:693 :

№ п/п	Наименование характеристики	Значение характеристики
1	2	3
1.	Адрес земельного участка	Российская Федерация, Смоленская область, муниципальный район Смоленский, сельское поселение Козинское, деревня Алтуховка, земельный участок 39
1.1.	Сведения о местоположении земельного участка (при отсутствии адреса) в структурированном в соответствии с федеральной информационной адресной системой виде	—
1.2.	Дополнительные сведения о местоположении земельного участка	—
2.	Площадь земельного участка \pm величина погрешности определения (вычисления) площади ($P \pm \Delta P$), м ²	1 632 \pm 14,00
3.	Формула, примененная для вычисления предельной погрешности определения площади земельного участка, с подставленными значениями и итоговые (вычисленные) значения	$3,5 \cdot 0,10 \cdot \sqrt{(1\ 632,00)} = 14$
4.	Площадь земельного участка согласно сведениям Единого государственного реестра недвижимости (Ркад), м ²	1 632,00
5.	Оценка расхождения Р и Ркад ($P - P_{\text{кад}}$), м ²	0
6.	Предельный минимальный и максимальный размеры земельного участка ($P_{\text{мин}}$ и $P_{\text{макс}}$), м ²	— —
7.	Кадастровый или иной государственный учетный номер (инвентарный) здания, сооружения, объекта незавершенного строительства, расположенного на земельном участке	—
8.	Вид (виды) разрешенного использования	для ведения личного подсобного хозяйства
8.1.	Дополнительные сведения об использовании земельного участка	—
9.	Сведения о земельных участках (землях общего пользования, территории общего пользования), посредством которых обеспечивается доступ	—
10.	Иные сведения	—

4. Пояснения к сведениям об уточняемом земельном участке с кадастровым номером 67:18:3830101:693:

1.	—
----	---

1. Сведения о характерных точках границ уточняемого земельного участка с кадастровым номером 67:18:3830101:694:

Система координат					Зона №		
Обоз- начение харак- терных точек границ	Координаты, м				Метод определения координат	Формулы, примененные для расчета средней квадратической погрешности определения координат характерных точек границ (Mt), с подставленными в такие формулы значениями и итоговые (вычисленные) значения Mt, м	Описание закрепления точки
	содержатся в Едином государственном реестре недвижимости		определены в результате выполнения комплексных кадастровых работ				
	X	Y	X	Y			
1	2	3	4	5	6	7	8
3657	456 245,20	1 226 300,95	456 245,20	1 226 300,95	—	—	—
3692	456 223,03	1 226 326,23	456 223,03	1 226 326,23			
3491	456 222,58	1 226 325,82	456 222,58	1 226 325,82			
3492	456 220,79	1 226 325,18	456 220,79	1 226 325,18			
3493	456 188,03	1 226 301,74	456 188,03	1 226 301,74			
3494	456 186,27	1 226 301,91	456 186,27	1 226 301,91			
4	456 185,00	1 226 301,14	456 185,00	1 226 301,14			
1	456 207,28	1 226 271,52	456 207,28	1 226 271,52		0,10	
3658	456 209,87	1 226 273,46	456 209,87	1 226 273,46		—	
3657	456 245,20	1 226 300,95	456 245,20	1 226 300,95			

2. Сведения о частях границ уточняемого земельного участка с кадастровым номером 67:18:3830101:694:

Обозначение части границ		Горизонтальное проложение (S), м	Описание прохождения части границ	Сведения о согласовании местоположения границ (согласовано/спорное)
от т.	до т.			
1	2	3	4	5
3657	3692	33,62	—	согласовано
3692	3491	0,61		
3491	3492	1,90		
3492	3493	40,28		
3493	3494	1,77		
3494	4	1,49		
4	1	37,06		

1	2	3	4	5
1	3658	3,24	—	согласовано
3658	3657	44,77		
3. Сведения о характеристиках уточняемого земельного участка с кадастровым номером			67:18:3830101:694 :	
№ п/п	Наименование характеристики		Значение характеристики	
1	2		3	
1.	Адрес земельного участка		—	
1.1.	Сведения о местоположении земельного участка (при отсутствии адреса) в структурированном в соответствии с федеральной информационной адресной системой виде		Российская Федерация, Смоленская область, Смоленский р-н, Козинское с/п, Алтуховка д	
1.2.	Дополнительные сведения о местоположении земельного участка		—	
2.	Площадь земельного участка ± величина погрешности определения (вычисления) площади (Р ± ΔР), м²		1 633 ± 14,00	
3.	Формула, примененная для вычисления предельной погрешности определения площади земельного участка, с подставленными значениями и итоговые (вычисленные) значения		3,5*0,10*√(1 633,00) = 14	
4.	Площадь земельного участка согласно сведениям Единого государственного реестра недвижимости (Ркад), м²		1 632,00	
5.	Оценка расхождения Р и Ркад (Р - Ркад), м²		1	
6.	Предельный минимальный и максимальный размеры земельного участка (Рмин и Рмакс), м²		— —	
7.	Кадастровый или иной государственный учетный номер (инвентарный) здания, сооружения, объекта незавершенного строительства, расположенного на земельном участке		—	
8.	Вид (виды) разрешенного использования		для ведения личного подсобного хозяйства	
8.1.	Дополнительные сведения об использовании земельного участка		—	
9.	Сведения о земельных участках (землях общего пользования, территории общего пользования), посредством которых обеспечивается доступ		—	
10.	Иные сведения		—	
4. Пояснения к сведениям об уточняемом земельном участке с кадастровым номером			67:18:3830101:694 :	
1.	—			

1. Сведения о характерных точках границ уточняемого земельного участка с кадастровым номером67:18:3830101:695:

Система координатЗона №

Обоз- начение харак- терных точек границ	Координаты, м				Метод определения координат	Формулы, примененные для расчета средней квадратической погрешности определения координат характерных точек границ (Mt), с подставленными в такие формулы значениями и итоговые (вычисленные) значения Mt, м	Описание закрепления точки
	содержатся в Едином государственном реестре недвижимости		определены в результате выполнения комплексных кадастровых работ				
	X	Y	X	Y			
1	2	3	4	5	6	7	8
9	455 823,91	1 226 461,41	455 823,91	1 226 461,41	—	0,10	—
1	455 832,89	1 226 465,80	455 832,89	1 226 465,80			
2	455 819,38	1 226 492,94	455 819,38	1 226 492,94			
2	455 810,72	1 226 487,95	455 810,72	1 226 487,95			
3	455 781,89	1 226 471,33	455 781,89	1 226 471,33			
4	455 792,73	1 226 450,75	455 792,73	1 226 450,75			
10	455 794,58	1 226 447,06	455 794,58	1 226 447,06			
9	455 823,91	1 226 461,41	455 823,91	1 226 461,41			

2. Сведения о частях границ уточняемого земельного участка с кадастровым номером67:18:3830101:695:

Обозначение части границ		Горизонтальное проложение (S), м	Описание прохождения части границ	Сведения о согласовании местоположения границ (согласовано/спорное)
от т.	до т.			
1	2	3	4	5
9	1	10,00	—	согласовано
1	2	30,32		
2	2	9,99		
2	3	33,28		
3	4	23,26		
4	10	4,13		
10	9	32,65		

3. Сведения о характеристиках уточняемого земельного участка с кадастровым номером67:18:3830101:695:

№ п/п	Наименование характеристики	Значение характеристики
1	2	3

1	2	3
1.	Адрес земельного участка	—
1.1.	Сведения о местоположении земельного участка (при отсутствии адреса) в структурированном в соответствии с федеральной информационной адресной системой виде	214510, Российская Федерация, Смоленская область, Смоленский р-н, Козинское с/п, Алтуховка д
1.2.	Дополнительные сведения о местоположении земельного участка	—
2.	Площадь земельного участка \pm величина погрешности определения (вычисления) площади ($P \pm \Delta P$), м ²	$1\,238 \pm 12,00$
3.	Формула, примененная для вычисления предельной погрешности определения площади земельного участка, с подставленными значениями и итоговые (вычисленные) значения	$3,5*0,10*\sqrt{(1\,238,00)} = 12$
4.	Площадь земельного участка согласно сведениям Единого государственного реестра недвижимости (Ркад), м ²	1 238,00
5.	Оценка расхождения Р и Ркад ($P - P_{кад}$), м ²	0
6.	Предельный минимальный и максимальный размеры земельного участка ($P_{мин}$ и $P_{макс}$), м ²	— —
7.	Кадастровый или иной государственный учетный номер (инвентарный) здания, сооружения, объекта незавершенного строительства, расположенного на земельном участке	—
8.	Вид (виды) разрешенного использования	Для ведения личного подсобного хозяйства
8.1.	Дополнительные сведения об использовании земельного участка	—
9.	Сведения о земельных участках (землях общего пользования, территории общего пользования), посредством которых обеспечивается доступ	—
10.	Иные сведения	—
4. Пояснения к сведениям об уточняемом земельном участке с кадастровым номером		67:18:3830101:695 :
1.	—	

1. Сведения о характерных точках границ уточняемого земельного участка с кадастровым номером67:18:3830101:698:

Система координатЗона №

Обоз- начение харак- терных точек границ	Координаты, м				Метод определения координат	Формулы, примененные для расчета средней квадратической погрешности определения координат характерных точек границ (Mt), с подставленными в такие формулы значениями и итоговые (вычисленные) значения Mt, м	Описание закрепления точки
	содержатся в Едином государственном реестре недвижимости		определены в результате выполнения комплексных кадастровых работ				
	X	Y	X	Y			
1	2	3	4	5	6	7	8
8	456 459,48	1 226 665,81	456 459,48	1 226 665,81	—	0,10	Нет закрепления
11	456 445,73	1 226 702,66	456 445,73	1 226 702,66			Закрепление отсутствует
12	456 439,64	1 226 700,64	456 439,64	1 226 700,64			
13	456 427,41	1 226 696,25	456 427,41	1 226 696,25			
14	456 426,70	1 226 698,72	456 426,70	1 226 698,72			
10	456 402,95	1 226 686,81	456 402,95	1 226 686,81			Нет закрепления
9	456 417,75	1 226 648,09	456 417,75	1 226 648,09			
8	456 459,48	1 226 665,81	456 459,48	1 226 665,81			

2. Сведения о частях границ уточняемого земельного участка с кадастровым номером67:18:3830101:698:

Обозначение части границ		Горизонтальное проложение (S), м	Описание прохождения части границ	Сведения о согласовании местоположения границ (согласовано/спорное)
от т.	до т.			
1	2	3	4	5
8	11	39,33	—	согласовано
11	12	6,42		
12	13	12,99		
13	14	2,57		
14	10	26,57		
10	9	41,45		
9	8	45,34		

3. Сведения о характеристиках уточняемого земельного участка с кадастровым номером67:18:3830101:698:

№ п/п	Наименование характеристики	Значение характеристики
1	2	3

1	2	3
1.	Адрес земельного участка	—
1.1.	Сведения о местоположении земельного участка (при отсутствии адреса) в структурированном в соответствии с федеральной информационной адресной системой виде	Российская Федерация, Смоленская область, Смоленский р-н, Алтуховка д
1.2.	Дополнительные сведения о местоположении земельного участка	—
2.	Площадь земельного участка \pm величина погрешности определения (вычисления) площади ($P \pm \Delta P$), м ²	$1\,879 \pm 15,00$
3.	Формула, примененная для вычисления предельной погрешности определения площади земельного участка, с подставленными значениями и итоговые (вычисленные) значения	$3,5*0,10*\sqrt{(1\,879,00)} = 15$
4.	Площадь земельного участка согласно сведениям Единого государственного реестра недвижимости (Ркад), м ²	1 879,00
5.	Оценка расхождения Р и Ркад ($P - P_{кад}$), м ²	0
6.	Предельный минимальный и максимальный размеры земельного участка ($P_{мин}$ и $P_{макс}$), м ²	— —
7.	Кадастровый или иной государственный учетный номер (инвентарный) здания, сооружения, объекта незавершенного строительства, расположенного на земельном участке	—
8.	Вид (виды) разрешенного использования	для ведения личного подсобного хозяйства
8.1.	Дополнительные сведения об использовании земельного участка	—
9.	Сведения о земельных участках (землях общего пользования, территории общего пользования), посредством которых обеспечивается доступ	—
10.	Иные сведения	—
4. Пояснения к сведениям об уточняемом земельном участке с кадастровым номером		67:18:3830101:698 :
1.	—	

1. Сведения о характерных точках границ уточняемого земельного участка с кадастровым номером67:18:3830101:699:

Система координатЗона №

Обоз- начение харак- терных точек границ	Координаты, м				Метод определения координат	Формулы, примененные для расчета средней квадратической погрешности определения координат характерных точек границ (Mt), с подставленными в такие формулы значениями и итоговые (вычисленные) значения Mt, м	Описание закрепления точки
	содержатся в Едином государственном реестре недвижимости		определены в результате выполнения комплексных кадастровых работ				
	X	Y	X	Y			
1	2	3	4	5	6	7	8
н 2	456 188,74	1 226 175,57	456 188,74	1 226 175,57	—	0,10	—
н 1	456 215,06	1 226 197,16	456 215,06	1 226 197,16			
3	456 208,65	1 226 204,02	456 208,65	1 226 204,02			
3	456 175,21	1 226 240,01	456 175,21	1 226 240,01			
7	456 173,86	1 226 238,97	456 173,86	1 226 238,97			металлический столб
4	456 160,73	1 226 228,71	456 160,73	1 226 228,71			Закрепление отсутствует
5	456 152,58	1 226 222,52	456 152,58	1 226 222,52			металлический столб
3382	456 161,41	1 226 212,32	456 161,41	1 226 212,32			—
2	456 169,26	1 226 203,09	456 169,26	1 226 203,09			
6	456 152,88	1 226 189,36	456 152,88	1 226 189,36			
7	456 173,38	1 226 163,20	456 173,38	1 226 163,20			
н 2	456 188,74	1 226 175,57	456 188,74	1 226 175,57			

2. Сведения о частях границ уточняемого земельного участка с кадастровым номером67:18:3830101:699:

Обозначение части границ		Горизонтальное проложение (S), м	Описание прохождения части границ	Сведения о согласовании местоположения границ (согласовано/спорное)
от т.	до т.			
1	2	3	4	5
н 2	н 1	34,04	—	согласовано
н 1	3	9,39		
3	3	49,13		
3	7	1,70		
7	4	16,66		
4	5	10,23		
5	3382	13,49		

1	2	3	4	5
3382	2	12,12	—	согласовано
2	6	21,37		
6	7	33,24		
7	н 2	19,72		

3. Сведения о характеристиках уточняемого земельного участка с кадастровым номером 67:18:3830101:699 :

№ п/п	Наименование характеристики	Значение характеристики
1	2	3
1.	Адрес земельного участка	—
1.1.	Сведения о местоположении земельного участка (при отсутствии адреса) в структурированном в соответствии с федеральной информационной адресной системой виде	214510, Российская Федерация, Смоленская область, Смоленский р-н, Козинское с/п, Алтуховка д
1.2.	Дополнительные сведения о местоположении земельного участка	—
2.	Площадь земельного участка ± величина погрешности определения (вычисления) площади ($P \pm \Delta P$), м²	$2\,486 \pm 17,00$
3.	Формула, примененная для вычисления предельной погрешности определения площади земельного участка, с подставленными значениями и итоговые (вычисленные) значения	$3,5*0,10*\sqrt{(2\,486,00)} = 17$
4.	Площадь земельного участка согласно сведениям Единого государственного реестра недвижимости (Ркад), м²	2 485,00
5.	Оценка расхождения Р и Ркад ($P - P_{кад}$), м²	1
6.	Предельный минимальный и максимальный размеры земельного участка ($P_{мин}$ и $P_{макс}$), м²	— —
7.	Кадастровый или иной государственный учетный номер (инвентарный) здания, сооружения, объекта незавершенного строительства, расположенного на земельном участке	—
8.	Вид (виды) разрешенного использования	Для ведения личного подсобного хозяйства
8.1.	Дополнительные сведения об использовании земельного участка	—
9.	Сведения о земельных участках (землях общего пользования, территории общего пользования), посредством которых обеспечивается доступ	—
10.	Иные сведения	—

4. Пояснения к сведениям об уточняемом земельном участке с кадастровым номером 67:18:3830101:699 :

1.	—
----	---

1. Сведения о характерных точках границ уточняемого земельного участка с кадастровым номером

67:18:3830101:7

:

Система координат

—

Зона №

—

Обоз- начение харак- терных точек границ	Координаты, м				Метод определения координат	Формулы, примененные для расчета средней квадратической погрешности определения координат характерных точек границ (Mt), с подставленными в такие формулы значениями и итоговые (вычисленные) значения Mt, м	Описание закрепления точки	
	содержатся в Едином государственном реестре недвижимости		определены в результате выполнения комплексных кадастровых работ					
	X	Y	X	Y				
1	2	3	4	5	6	7	8	
31	456 459,71	1 226 737,51	456 459,71	1 226 737,51	—	0,10	—	
32	456 431,76	1 226 726,02	456 431,76	1 226 726,02				
42	456 430,24	1 226 727,84	456 430,24	1 226 727,84				
41	456 421,78	1 226 724,84	456 421,78	1 226 724,84				
40	456 427,46	1 226 706,18	456 427,46	1 226 706,18				
39	456 435,92	1 226 709,38	456 435,92	1 226 709,38				
12	456 439,64	1 226 700,64	456 439,64	1 226 700,64			Закрепление отсутствует	
11	456 445,73	1 226 702,66	456 445,73	1 226 702,66				
36	456 462,68	1 226 657,24	456 462,68	1 226 657,24				Нет закрепления
35	456 504,64	1 226 669,70	456 504,64	1 226 669,70				
34	456 490,12	1 226 719,56	456 490,12	1 226 719,56				
33	456 469,28	1 226 710,81	456 469,28	1 226 710,81				
31	456 459,71	1 226 737,51	456 459,71	1 226 737,51				—

2. Сведения о частях границ уточняемого земельного участка с кадастровым номером

67:18:3830101:7

:

Обозначение части границ		Горизонтальное проложение (S), м	Описание прохождения части границ	Сведения о согласовании местоположения границ (согласовано/спорное)
от т.	до т.			
1	2	3	4	5
31	32	30,22	—	согласовано
32	42	2,37		
42	41	8,98		
41	40	19,51		
40	39	9,04		
39	12	9,50		

1	2	3	4	5
12	11	6,42	—	согласовано
11	36	48,48		
36	35	43,77		
35	34	51,93		
34	33	22,60		
33	31	28,36		

3. Сведения о характеристиках уточняемого земельного участка с кадастровым номером 67:18:3830101:7 :

№ п/п	Наименование характеристики	Значение характеристики
1	2	3
1.	Адрес земельного участка	Российская Федерация, Смоленская область, муниципальный район Смоленский, сельское поселение Козинское, деревня Алтуховка, дом 62
1.1.	Сведения о местоположении земельного участка (при отсутствии адреса) в структурированном в соответствии с федеральной информационной адресной системой виде	—
1.2.	Дополнительные сведения о местоположении земельного участка	—
2.	Площадь земельного участка \pm величина погрешности определения (вычисления) площади ($P \pm \Delta P$), м ²	$3\,311 \pm 20,00$
3.	Формула, примененная для вычисления предельной погрешности определения площади земельного участка, с подставленными значениями и итоговые (вычисленные) значения	$3,5*0,10*\sqrt{(3\,311,00)} = 20$
4.	Площадь земельного участка согласно сведениям Единого государственного реестра недвижимости (Ркад), м ²	3 310,00
5.	Оценка расхождения Р и Ркад ($P - P_{кад}$), м ²	1
6.	Предельный минимальный и максимальный размеры земельного участка ($P_{мин}$ и $P_{макс}$), м ²	— —
7.	Кадастровый или иной государственный учетный номер (инвентарный) здания, сооружения, объекта незавершенного строительства, расположенного на земельном участке	—
8.	Вид (виды) разрешенного использования	Для ведения личного подсобного хозяйства
8.1.	Дополнительные сведения об использовании земельного участка	—
9.	Сведения о земельных участках (землях общего пользования, территории общего пользования), посредством которых обеспечивается доступ	—

1	2				3			
10.	Иные сведения				—			
4. Пояснения к сведениям об уточняемом земельном участке с кадастровым номером 67:18:3830101:7 :								
1.	—							
1. Сведения о характерных точках границ уточняемого земельного участка с кадастровым номером 67:18:3830101:70 :								
Система координат — Зона № —								
Обоз- начение харак- терных точек границ	Координаты, м				Метод определения координат	Формулы, примененные для расчета средней квадратической погрешности определения координат характерных точек границ (Mt), с подставленными в такие формулы значениями и итоговые (вычисленные) значения Mt, м	Описание закрепления точки	
	содержатся в Едином государственном реестре недвижимости		определены в результате выполнения комплексных кадастровых работ					
	X	Y	X	Y				
1	2	3	4	5	6	7	8	
6	456 098,40	1 226 388,61	456 098,40	1 226 388,61	—	0,10	Закрепление отсутствует	
1	456 078,05	1 226 413,98	456 078,05	1 226 413,98			—	—
2	456 067,89	1 226 406,79	456 067,89	1 226 406,79				Закрепление отсутствует
5	456 056,34	1 226 421,87	456 056,34	1 226 421,87		0,10	Временный межевой знак	
3	456 053,69	1 226 425,33	456 053,69	1 226 425,33				
3385	456 049,01	1 226 422,22	456 049,01	1 226 422,22				
3384	456 024,83	1 226 404,65	456 024,83	1 226 404,65				
2	456 038,20	1 226 387,29	456 038,20	1 226 387,29			Закрепление отсутствует	
3	456 061,45	1 226 357,09	456 061,45	1 226 357,09		0,10	Закрепление отсутствует	
6	456 098,40	1 226 388,61	456 098,40	1 226 388,61				
2. Сведения о частях границ уточняемого земельного участка с кадастровым номером 67:18:3830101:70 :								
Обозначение части границ		Горизонтальное проложение (S), м	Описание прохождения части границ	Сведения о согласовании местоположения границ (согласовано/спорное)				
от т.	до т.							
1	2	3	4	5				
6	1	32,52	—	согласовано				
1	2	12,45						
2	5	18,99						
5	3	4,36						
3	3385	5,62						

1	2	3	4	5
3385	3384	29,89	—	согласовано
3384	2	21,91		
2	3	38,11		
3	6	48,57		

3. Сведения о характеристиках уточняемого земельного участка с кадастровым номером 67:18:3830101:70 :

№ п/п	Наименование характеристики	Значение характеристики
1	2	3
1.	Адрес земельного участка	—
1.1.	Сведения о местоположении земельного участка (при отсутствии адреса) в структурированном в соответствии с федеральной информационной адресной системой виде	214510, Российская Федерация, Смоленская область, Смоленский р-н, Алтуховка д, д 36
1.2.	Дополнительные сведения о местоположении земельного участка	—
2.	Площадь земельного участка ± величина погрешности определения (вычисления) площади ($P \pm \Delta P$), м²	$2\,500 \pm 18,00$
3.	Формула, примененная для вычисления предельной погрешности определения площади земельного участка, с подставленными значениями и итоговые (вычисленные) значения	$3,5*0,10*\sqrt{(2\,500,00)} = 18$
4.	Площадь земельного участка согласно сведениям Единого государственного реестра недвижимости (Ркад), м²	2 500,00
5.	Оценка расхождения Р и Ркад ($P - P_{кад}$), м²	0
6.	Предельный минимальный и максимальный размеры земельного участка (Рмин и Рмакс), м²	— —
7.	Кадастровый или иной государственный учетный номер (инвентарный) здания, сооружения, объекта незавершенного строительства, расположенного на земельном участке	—
8.	Вид (виды) разрешенного использования	Для ведения личного подсобного хозяйства
8.1.	Дополнительные сведения об использовании земельного участка	—
9.	Сведения о земельных участках (землях общего пользования, территории общего пользования), посредством которых обеспечивается доступ	—
10.	Иные сведения	—

4. Пояснения к сведениям об уточняемом земельном участке с кадастровым номером 67:18:3830101:70 :

1.	—
----	---

1. Сведения о характерных точках границ уточняемого земельного участка с кадастровым номером					67:18:3830101:700					
Система координат					Зона №					
Обозначение характерных точек границ	Координаты, м				Метод определения координат	Формулы, примененные для расчета средней квадратической погрешности определения координат характерных точек границ (Mt), с подставленными в такие формулы значениями и итоговые (вычисленные) значения Mt, м	Описание закрепления точки			
	содержатся в Едином государственном реестре недвижимости		определены в результате выполнения комплексных кадастровых работ							
	X	Y	X	Y						
1	2	3	4	5	6	7	8			
1	456 178,83	1 226 514,82	456 178,83	1 226 514,82	—	0,10	—			
н 11	456 196,97	1 226 523,37	456 196,97	1 226 523,37						
н 10	456 190,52	1 226 536,17	456 190,52	1 226 536,17						
н 9	456 191,31	1 226 537,75	456 191,31	1 226 537,75						
н 8	456 196,31	1 226 540,17	456 196,31	1 226 540,17						
н 7	456 193,73	1 226 545,86	456 193,73	1 226 545,86						
н 6	456 185,88	1 226 565,44	456 185,88	1 226 565,44						
н 5	456 177,11	1 226 589,13	456 177,11	1 226 589,13						
1	456 177,03	1 226 589,50	456 177,03	1 226 589,50						
2	456 166,06	1 226 585,94	456 166,06	1 226 585,94						
3	456 162,60	1 226 584,81	456 162,60	1 226 584,81						
4	456 173,20	1 226 554,22	456 173,20	1 226 554,22						
5	456 170,72	1 226 553,18	456 170,72	1 226 553,18						
6	456 174,70	1 226 545,00	456 174,70	1 226 545,00						
7	456 180,95	1 226 532,03	456 180,95	1 226 532,03						
14	456 173,34	1 226 527,05	456 173,34	1 226 527,05						
1	456 178,83	1 226 514,82	456 178,83	1 226 514,82						
2. Сведения о частях границ уточняемого земельного участка с кадастровым номером								67:18:3830101:700		
Обозначение части границ		Горизонтальное проложение (S), м	Описание прохождения части границ	Сведения о согласовании местоположения границ (согласовано/спорное)						
от т.	до т.									
1	2	3	4	5						
1	н 11	20,05	—	согласовано						
н 11	н 10	14,33								

1	2	3	4	5
н 10	н 9	1,77	—	согласовано
н 9	н 8	5,55		
н 8	н 7	6,25		
н 7	н 6	21,09		
н 6	н 5	25,26		
н 5	1	0,38		
1	2	11,53		
2	3	3,64		
3	4	32,37		
4	5	2,69		
5	6	9,10		
6	7	14,40		
7	14	9,09		
14	1	13,41		

3. Сведения о характеристиках уточняемого земельного участка с кадастровым номером 67:18:3830101:700 :

№ п/п	Наименование характеристики	Значение характеристики
1	2	3
1.	Адрес земельного участка	—
1.1.	Сведения о местоположении земельного участка (при отсутствии адреса) в структурированном в соответствии с федеральной информационной адресной системой виде	Российская Федерация, Смоленская область, Смоленский район, Козинское сельское поселение, Алтуховка д
1.2.	Дополнительные сведения о местоположении земельного участка	—
2.	Площадь земельного участка ± величина погрешности определения (вычисления) площади ($P \pm \Delta P$), м²	$1\ 182 \pm 12,00$
3.	Формула, примененная для вычисления предельной погрешности определения площади земельного участка, с подставленными значениями и итоговые (вычисленные) значения	$3,5*0,10*\sqrt{(1\ 182,00)} = 12$
4.	Площадь земельного участка согласно сведениям Единого государственного реестра недвижимости (Ркад), м²	1 182,00
5.	Оценка расхождения Р и Ркад ($P - P_{кад}$), м²	0
6.	Предельный минимальный и максимальный размеры земельного участка ($P_{мин}$ и $P_{макс}$), м²	— —

1	2				3		
7.	Кадастровый или иной государственный учетный номер (инвентарный) здания, сооружения, объекта незавершенного строительства, расположенного на земельном участке				—		
8.	Вид (виды) разрешенного использования				для ведения личного подсобного хозяйства		
8.1.	Дополнительные сведения об использовании земельного участка				—		
9.	Сведения о земельных участках (землях общего пользования, территории общего пользования), посредством которых обеспечивается доступ				—		
10.	Иные сведения				—		
4. Пояснения к сведениям об уточняемом земельном участке с кадастровым номером					67:18:3830101:700 :		
1.	—						
1. Сведения о характерных точках границ уточняемого земельного участка с кадастровым номером					67:18:3830101:701 :		
Система координат					Зона №		
Обоз- начение харак- терных точек границ	Координаты, м				Метод определения координат	Формулы, примененные для расчета средней квадратической погрешности определения координат характерных точек границ (Mt), с подставленными в такие формулы значениями и итоговые (вычисленные) значения Mt, м	Описание закрепления точки
	содержатся в Едином государственном реестре недвижимости		определены в результате выполнения комплексных кадастровых работ				
	X	Y	X	Y			
1	2	3	4	5	6	7	8
4	456 173,20	1 226 554,22	456 173,20	1 226 554,22	—	0,10	—
3	456 162,60	1 226 584,81	456 162,60	1 226 584,81			
9	456 150,32	1 226 580,72	456 150,32	1 226 580,72			
8	456 130,28	1 226 574,04	456 130,28	1 226 574,04			
20	456 135,29	1 226 557,78	456 135,29	1 226 557,78			
21	456 140,64	1 226 544,40	456 140,64	1 226 544,40			
10	456 143,04	1 226 539,64	456 143,04	1 226 539,64			
8	456 163,59	1 226 549,69	456 163,59	1 226 549,69			
5	456 170,72	1 226 553,18	456 170,72	1 226 553,18			
4	456 173,20	1 226 554,22	456 173,20	1 226 554,22			

2. Сведения о частях границ уточняемого земельного участка с кадастровым номером 67:18:3830101:701 :

Обозначение части границ		Горизонтальное проложение (S), м	Описание прохождения части границ	Сведения о согласовании местоположения границ (согласовано/спорное)
от т.	до т.			
1	2	3	4	5
4	3	32,37	—	согласовано
3	9	12,94		
9	8	21,12		
8	20	17,01		
20	21	14,41		
21	10	5,33		
10	8	22,88		
8	5	7,94		
5	4	2,69		

3. Сведения о характеристиках уточняемого земельного участка с кадастровым номером 67:18:3830101:701 :

№ п/п	Наименование характеристики	Значение характеристики
1	2	3
1.	Адрес земельного участка	—
1.1.	Сведения о местоположении земельного участка (при отсутствии адреса) в структурированном в соответствии с федеральной информационной адресной системой виде	Российская Федерация, Смоленская область, Смоленский район, Козинское сельское поселение, Алтуховка д
1.2.	Дополнительные сведения о местоположении земельного участка	—
2.	Площадь земельного участка ± величина погрешности определения (вычисления) площади (Р ± ΔР), м²	1 182 ± 12,00
3.	Формула, примененная для вычисления предельной погрешности определения площади земельного участка, с подставленными значениями и итоговые (вычисленные) значения	3,5*0,10*√(1 182,00) = 12
4.	Площадь земельного участка согласно сведениям Единого государственного реестра недвижимости (Ркад), м²	1 182,00
5.	Оценка расхождения Р и Ркад (Р - Ркад), м²	0
6.	Предельный минимальный и максимальный размеры земельного участка (Рмин и Рмакс), м²	— —

1	2				3		
7.	Кадастровый или иной государственный учетный номер (инвентарный) здания, сооружения, объекта незавершенного строительства, расположенного на земельном участке				—		
8.	Вид (виды) разрешенного использования				для ведения личного подсобного хозяйства		
8.1.	Дополнительные сведения об использовании земельного участка				—		
9.	Сведения о земельных участках (землях общего пользования, территории общего пользования), посредством которых обеспечивается доступ				—		
10.	Иные сведения				—		
4. Пояснения к сведениям об уточняемом земельном участке с кадастровым номером					67:18:3830101:701		
1.					—		
1. Сведения о характерных точках границ уточняемого земельного участка с кадастровым номером					67:18:3830101:702		
Система координат					Зона №		
Обозначение характерных точек границ	Координаты, м				Метод определения координат	Формулы, примененные для расчета средней квадратической погрешности определения координат характерных точек границ (Mt), с подставленными в такие формулы значениями и итоговые (вычисленные) значения Mt, м	Описание закрепления точки
	содержатся в Едином государственном реестре недвижимости		определены в результате выполнения комплексных кадастровых работ				
	X	Y	X	Y			
1	2	3	4	5	6	7	8
7	456 180,95	1 226 532,03	456 180,95	1 226 532,03	—	0,10	—
6	456 174,70	1 226 545,00	456 174,70	1 226 545,00			
5	456 170,72	1 226 553,18	456 170,72	1 226 553,18			
8	456 163,59	1 226 549,69	456 163,59	1 226 549,69			
10	456 143,04	1 226 539,64	456 143,04	1 226 539,64			
22	456 154,83	1 226 516,28	456 154,83	1 226 516,28			
14	456 173,34	1 226 527,05	456 173,34	1 226 527,05			
7	456 180,95	1 226 532,03	456 180,95	1 226 532,03			
2. Сведения о частях границ уточняемого земельного участка с кадастровым номером					67:18:3830101:702		
Обозначение части границ		Горизонтальное проложение (S), м	Описание прохождения части границ		Сведения о согласовании местоположения границ (согласовано/спорное)		
от т.	до т.						

1	2	3	4	5
7	6	14,40	—	согласовано
6	5	9,10		
5	8	7,94		
8	10	22,88		
10	22	26,17		
22	14	21,42		
14	7	9,09		

3. Сведения о характеристиках уточняемого земельного участка с кадастровым номером 67:18:3830101:702 :

№ п/п	Наименование характеристики	Значение характеристики
1	2	3
1.	Адрес земельного участка	—
1.1.	Сведения о местоположении земельного участка (при отсутствии адреса) в структурированном в соответствии с федеральной информационной адресной системой виде	Российская Федерация, Смоленская область, Смоленский район, Козинское сельское поселение, Алтуховка д
1.2.	Дополнительные сведения о местоположении земельного участка	—
2.	Площадь земельного участка ± величина погрешности определения (вычисления) площади ($P \pm \Delta P$), м²	$765 \pm 10,00$
3.	Формула, примененная для вычисления предельной погрешности определения площади земельного участка, с подставленными значениями и итоговые (вычисленные) значения	$3,5*0,10*\sqrt{(765,00)} = 10$
4.	Площадь земельного участка согласно сведениям Единого государственного реестра недвижимости (Ркад), м²	765,00
5.	Оценка расхождения Р и Ркад ($P - P_{кад}$), м²	0
6.	Предельный минимальный и максимальный размеры земельного участка ($P_{мин}$ и $P_{макс}$), м²	— —
7.	Кадастровый или иной государственный учетный номер (инвентарный) здания, сооружения, объекта незавершенного строительства, расположенного на земельном участке	—
8.	Вид (виды) разрешенного использования	для ведения личного подсобного хозяйства
8.1.	Дополнительные сведения об использовании земельного участка	—
9.	Сведения о земельных участках (землях общего пользования, территории общего пользования), посредством которых обеспечивается доступ	—

1	2				3			
10.	Иные сведения				—			
4. Пояснения к сведениям об уточняемом земельном участке с кадастровым номером					67:18:3830101:702 :			
1.	—							
1. Сведения о характерных точках границ уточняемого земельного участка с кадастровым номером					67:18:3830101:703 :			
Система координат					Зона №			
Обозначение характерных точек границ	Координаты, м				Метод определения координат	Формулы, примененные для расчета средней квадратической погрешности определения координат характерных точек границ (Mt), с подставленными в такие формулы значениями и итоговые (вычисленные) значения Mt, м	Описание закрепления точки	
	содержатся в Едином государственном реестре недвижимости		определены в результате выполнения комплексных кадастровых работ					
	X	Y	X	Y				
1	2	3	4	5	6	7	8	
1	456 464,54	1 226 652,10	456 464,54	1 226 652,10	—	0,10	Нет закрепления	
36	456 462,68	1 226 657,24	456 462,68	1 226 657,24				
8	456 459,48	1 226 665,81	456 459,48	1 226 665,81				
9	456 417,75	1 226 648,09	456 417,75	1 226 648,09				
10	456 402,95	1 226 686,81	456 402,95	1 226 686,81				
6	456 399,97	1 226 683,32	456 399,97	1 226 683,32				
7	456 412,79	1 226 650,15	456 412,79	1 226 650,15				
8	456 412,89	1 226 649,88	456 412,89	1 226 649,88				
9	456 414,17	1 226 646,57	456 414,17	1 226 646,57				
10	456 421,23	1 226 628,32	456 421,23	1 226 628,32				
2	456 424,08	1 226 620,96	456 424,08	1 226 620,96				
3366	456 426,14	1 226 615,58	456 426,14	1 226 615,58				
13	456 467,92	1 226 632,47	456 467,92	1 226 632,47				
14	456 463,35	1 226 644,55	456 463,35	1 226 644,55				
15	456 466,77	1 226 645,87	456 466,77	1 226 645,87				
1	456 464,54	1 226 652,10	456 464,54	1 226 652,10				
2. Сведения о частях границ уточняемого земельного участка с кадастровым номером						67:18:3830101:703 :		
Обозначение части границ		Горизонтальное проложение (S), м	Описание прохождения части границ			Сведения о согласовании местоположения границ (согласовано/спорное)		
от т.	до т.							

1	2	3	4	5
1	36	5,47	—	согласовано
36	8	9,15		
8	9	45,34		
9	10	41,45		
10	6	4,59		
6	7	35,56		
7	8	0,29		
8	9	3,55		
9	10	19,57		
10	2	7,89		
2	3366	5,76		
3366	13	45,06		
13	14	12,92		
14	15	3,67		
15	1	6,62		

3. Сведения о характеристиках уточняемого земельного участка с кадастровым номером 67:18:3830101:703 :

№ п/п	Наименование характеристики	Значение характеристики
1	2	3
1.	Адрес земельного участка	Российская Федерация, Смоленская область, р-н Смоленский, Козинское сельское поселение, д. Алтуховка
1.1.	Сведения о местоположении земельного участка (при отсутствии адреса) в структурированном в соответствии с федеральной информационной адресной системой виде	—
1.2.	Дополнительные сведения о местоположении земельного участка	—
2.	Площадь земельного участка ± величина погрешности определения (вычисления) площади ($P \pm \Delta P$), м²	$1\,759 \pm 15,00$
3.	Формула, примененная для вычисления предельной погрешности определения площади земельного участка, с подставленными значениями и итоговые (вычисленные) значения	$3,5*0,10*\sqrt{(1\,759,00)} = 15$
4.	Площадь земельного участка согласно сведениям Единого государственного реестра недвижимости (Ркад), м²	1 759,00
5.	Оценка расхождения Р и Ркад ($P - P_{кад}$), м²	0

1	2				3		
6.	Предельный минимальный и максимальный размеры земельного участка (Рмин и Рмакс), м²				— —		
7.	Кадастровый или иной государственный учетный номер (инвентарный) здания, сооружения, объекта незавершенного строительства, расположенного на земельном участке				—		
8.	Вид (виды) разрешенного использования				Для ведения личного подсобного хозяйства		
8.1.	Дополнительные сведения об использовании земельного участка				—		
9.	Сведения о земельных участках (землях общего пользования, территории общего пользования), посредством которых обеспечивается доступ				—		
10.	Иные сведения				—		
4. Пояснения к сведениям об уточняемом земельном участке с кадастровым номером					67:18:3830101:703 :		
1.	—						
1. Сведения о характерных точках границ уточняемого земельного участка с кадастровым номером					67:18:3830101:707 :		
Система координат					Зона №		
Обоз- начение харак- терных точек границ	Координаты, м				Метод определения координат	Формулы, примененные для расчета средней квадратической погрешности определения координат характерных точек границ (Mt), с подставленными в такие формулы значениями и итоговые (вычисленные) значения Mt, м	Описание закрепления точки
	содержатся в Едином государственном реестре недвижимости		определены в результате выполнения комплексных кадастровых работ				
	X	Y	X	Y			
1	2	3	4	5	6	7	8
1	456 116,69	1 226 402,73	456 116,69	1 226 402,73	—	0,10	—
2	456 131,09	1 226 413,86	456 131,09	1 226 413,86		—	
3517	456 137,76	1 226 419,68	456 137,76	1 226 419,68			
3518	456 100,28	1 226 471,46	456 100,28	1 226 471,46		0,10	
5	456 064,70	1 226 445,00	456 064,70	1 226 445,00			
6	456 056,44	1 226 440,92	456 056,44	1 226 440,92			
3	456 062,73	1 226 433,07	456 062,73	1 226 433,07			
2	456 082,79	1 226 447,44	456 082,79	1 226 447,44			
1	456 116,69	1 226 402,73	456 116,69	1 226 402,73			

2. Сведения о частях границ уточняемого земельного участка с кадастровым номером				67:18:3830101:707		:
Обозначение части границ		Горизонтальное проложение (S), м	Описание прохождения части границ	Сведения о согласовании местоположения границ (согласовано/спорное)		
от т.	до т.					
1	2	3	4	5		
1	2	18,20	—	согласовано		
2	3517	8,85				
3517	3518	63,92				
3518	5	44,34				
5	6	9,21				
6	3	10,06				
3	2	24,68				
2	1	56,11				
3. Сведения о характеристиках уточняемого земельного участка с кадастровым номером				67:18:3830101:707		:
№ п/п	Наименование характеристики		Значение характеристики			
1	2		3			
1.	Адрес земельного участка		—			
1.1.	Сведения о местоположении земельного участка (при отсутствии адреса) в структурированном в соответствии с федеральной информационной адресной системой виде		Российская Федерация, Смоленская область, Смоленский р-н, Алтуховка д			
1.2.	Дополнительные сведения о местоположении земельного участка		—			
2.	Площадь земельного участка ± величина погрешности определения (вычисления) площади (P ± ΔP), м²		2 013 ± 16,00			
3.	Формула, примененная для вычисления предельной погрешности определения площади земельного участка, с подставленными значениями и итоговые (вычисленные) значения		3,5*0,10*√(2 013,00) = 16			
4.	Площадь земельного участка согласно сведениям Единого государственного реестра недвижимости (Ркад), м²		2 013,00			
5.	Оценка расхождения Р и Ркад (Р - Ркад), м²		0			
6.	Предельный минимальный и максимальный размеры земельного участка (Рмин и Рмакс), м²		— —			
7.	Кадастровый или иной государственный учетный номер (инвентарный) здания, сооружения, объекта незавершенного строительства, расположенного на земельном участке		—			

1	2				3		
8.	Вид (виды) разрешенного использования				Для ведения личного подсобного хозяйства		
8.1.	Дополнительные сведения об использовании земельного участка				—		
9.	Сведения о земельных участках (землях общего пользования, территории общего пользования), посредством которых обеспечивается доступ				—		
10.	Иные сведения				—		
4. Пояснения к сведениям об уточняемом земельном участке с кадастровым номером					67:18:3830101:707 :		
1.	—						
1. Сведения о характерных точках границ уточняемого земельного участка с кадастровым номером					67:18:3830101:709 :		
Система координат					Зона №		
Обозначение характерных точек границ	Координаты, м				Метод определения координат	Формулы, примененные для расчета средней квадратической погрешности определения координат характерных точек границ (Mt), с подставленными в такие формулы значениями и итоговые (вычисленные) значения Mt, м	Описание закрепления точки
	содержатся в Едином государственном реестре недвижимости		определены в результате выполнения комплексных кадастровых работ				
	X	Y	X	Y			
1	2	3	4	5	6	7	8
1	456 130,39	1 226 158,76	456 130,39	1 226 158,76	—	0,10	—
2	456 130,39	1 226 179,90	456 130,39	1 226 179,90			
3391	456 126,43	1 226 186,74	456 126,43	1 226 186,74			
1	456 118,35	1 226 196,94	456 118,35	1 226 196,94			
2	456 076,01	1 226 163,99	456 076,01	1 226 163,99			
13	456 099,73	1 226 130,13	456 099,73	1 226 130,13			
1	456 130,39	1 226 158,76	456 130,39	1 226 158,76			
2. Сведения о частях границ уточняемого земельного участка с кадастровым номером					67:18:3830101:709 :		
Обозначение части границ		Горизонтальное проложение (S), м	Описание прохождения части границ		Сведения о согласовании местоположения границ (согласовано/спорное)		
от т.	до т.						
1	2	3	4		5		
1	2	21,14	—		согласовано		
2	3391	7,90					
3391	1	13,01					

1	2	3	4	5
1	2	53,65	—	согласовано
2	13	41,34		
13	1	41,95		

3. Сведения о характеристиках уточняемого земельного участка с кадастровым номером 67:18:3830101:709 :

№ п/п	Наименование характеристики	Значение характеристики
1	2	3
1.	Адрес земельного участка	—
1.1.	Сведения о местоположении земельного участка (при отсутствии адреса) в структурированном в соответствии с федеральной информационной адресной системой виде	Российская Федерация, Смоленская область, Смоленский р-н, Козинское с/с, Алтуховка д
1.2.	Дополнительные сведения о местоположении земельного участка	—
2.	Площадь земельного участка ± величина погрешности определения (вычисления) площади ($P \pm \Delta P$), м²	$2\,000 \pm 16,00$
3.	Формула, примененная для вычисления предельной погрешности определения площади земельного участка, с подставленными значениями и итоговые (вычисленные) значения	$3,5 * 0,10 * \sqrt{(2\,000,00)} = 16$
4.	Площадь земельного участка согласно сведениям Единого государственного реестра недвижимости (Ркад), м²	2 000,00
5.	Оценка расхождения Р и Ркад ($P - P_{кад}$), м²	0
6.	Предельный минимальный и максимальный размеры земельного участка ($P_{мин}$ и $P_{макс}$), м²	— —
7.	Кадастровый или иной государственный учетный номер (инвентарный) здания, сооружения, объекта незавершенного строительства, расположенного на земельном участке	—
8.	Вид (виды) разрешенного использования	Для ведения личного подсобного хозяйства
8.1.	Дополнительные сведения об использовании земельного участка	—
9.	Сведения о земельных участках (землях общего пользования, территории общего пользования), посредством которых обеспечивается доступ	—
10.	Иные сведения	—

4. Пояснения к сведениям об уточняемом земельном участке с кадастровым номером 67:18:3830101:709 :

1.	—
----	---

1. Сведения о характерных точках границ уточняемого земельного участка с кадастровым номером67:18:3830101:710:

Система координат

Зона №

Обозначение характерных точек границ	Координаты, м				Метод определения координат	Формулы, примененные для расчета средней квадратической погрешности определения координат характерных точек границ (Mt), с подставленными в такие формулы значениями и итоговые (вычисленные) значения Mt, м	Описание закрепления точки
	содержатся в Едином государственном реестре недвижимости		определены в результате выполнения комплексных кадастровых работ				
	X	Y	X	Y			
1	2	3	4	5	6	7	8
1	456 118,35	1 226 196,94	456 118,35	1 226 196,94	—	0,10	—
3	456 101,11	1 226 218,70	456 101,11	1 226 218,70			
4	456 059,33	1 226 187,79	456 059,33	1 226 187,79			
2	456 076,01	1 226 163,99	456 076,01	1 226 163,99			
1	456 118,35	1 226 196,94	456 118,35	1 226 196,94			

2. Сведения о частях границ уточняемого земельного участка с кадастровым номером67:18:3830101:710:

Обозначение части границ		Горизонтальное проложение (S), м	Описание прохождения части границ	Сведения о согласовании местоположения границ (согласовано/спорное)
от т.	до т.			
1	2	3	4	5
1	3	27,76	—	согласовано
3	4	51,97		
4	2	29,06		
2	1	53,65		

3. Сведения о характеристиках уточняемого земельного участка с кадастровым номером67:18:3830101:710:

№ п/п	Наименование характеристики	Значение характеристики
1	2	3
1.	Адрес земельного участка	—
1.1.	Сведения о местоположении земельного участка (при отсутствии адреса) в структурированном в соответствии с федеральной информационной адресной системой виде	Российская Федерация, Смоленская область, Смоленский р-н, Козинское с/с, Алтуховка д
1.2.	Дополнительные сведения о местоположении земельного участка	—

1	2				3		
2.	Площадь земельного участка ± величина погрешности определения (вычисления) площади (P ± ΔP), м²				1 500 ± 14,00		
3.	Формула, примененная для вычисления предельной погрешности определения площади земельного участка, с подставленными значениями и итоговые (вычисленные) значения				3,5*0,10*√(1 500,00) = 14		
4.	Площадь земельного участка согласно сведениям Единого государственного реестра недвижимости (Ркад), м²				1 500,00		
5.	Оценка расхождения P и Ркад (P - Ркад), м²				0		
6.	Предельный минимальный и максимальный размеры земельного участка (Рмин и Рмакс), м²				— —		
7.	Кадастровый или иной государственный учетный номер (инвентарный) здания, сооружения, объекта незавершенного строительства, расположенного на земельном участке				—		
8.	Вид (виды) разрешенного использования				Для ведения личного подсобного хозяйства		
8.1.	Дополнительные сведения об использовании земельного участка				—		
9.	Сведения о земельных участках (землях общего пользования, территории общего пользования), посредством которых обеспечивается доступ				—		
10.	Иные сведения				—		
4. Пояснения к сведениям об уточняемом земельном участке с кадастровым номером					67:18:3830101:710 :		
1.	—						
1. Сведения о характерных точках границ уточняемого земельного участка с кадастровым номером					67:18:3830101:711 :		
Система координат					Зона №		
Обозначение характерных точек границ	Координаты, м				Метод определения координат	Формулы, примененные для расчета средней квадратической погрешности определения координат характерных точек границ (Mt), с подставленными в такие формулы значениями и итоговые (вычисленные) значения Mt, м	Описание закрепления точки
	содержатся в Едином государственном реестре недвижимости		определены в результате выполнения комплексных кадастровых работ				
	X	Y	X	Y			
1	2	3	4	5	6	7	8
3	456 101,11	1 226 218,70	456 101,11	1 226 218,70	—	0,10	—

1	2	3	4	5	6	7	8
3390	456 093,81	1 226 227,92	456 093,81	1 226 227,92	—	0,10	—
3307	456 081,34	1 226 243,73	456 081,34	1 226 243,73			
3389	456 078,53	1 226 247,12	456 078,53	1 226 247,12			
7	456 075,31	1 226 246,76	456 075,31	1 226 246,76			
8	456 071,42	1 226 243,77	456 071,42	1 226 243,77			
9	456 070,48	1 226 244,81	456 070,48	1 226 244,81			
10	456 067,41	1 226 243,23	456 067,41	1 226 243,23			
11	456 061,24	1 226 239,39	456 061,24	1 226 239,39			
12	456 037,32	1 226 219,20	456 037,32	1 226 219,20			
4	456 059,33	1 226 187,79	456 059,33	1 226 187,79			
3	456 101,11	1 226 218,70	456 101,11	1 226 218,70			

2. Сведения о частях границ уточняемого земельного участка с кадастровым номером

67:18:3830101:711

:

Обозначение части границ		Горизонтальное проложение (S), м	Описание прохождения части границ	Сведения о согласовании местоположения границ (согласовано/спорное)
от т.	до т.			
1	2	3	4	5
3	3390	11,76	—	согласовано
3390	3307	20,14		
3307	3389	4,40		
3389	7	3,24		
7	8	4,91		
8	9	1,40		
9	10	3,45		
10	11	7,27		
11	12	31,30		
12	4	38,35		
4	3	51,97		

3. Сведения о характеристиках уточняемого земельного участка с кадастровым номером

67:18:3830101:711

:

№ п/п	Наименование характеристики	Значение характеристики
1	2	3

1	2	3
1.	Адрес земельного участка	—
1.1.	Сведения о местоположении земельного участка (при отсутствии адреса) в структурированном в соответствии с федеральной информационной адресной системой виде	Российская Федерация, Смоленская область, Смоленский р-н, Козинское с/с, Алтуховка д
1.2.	Дополнительные сведения о местоположении земельного участка	—
2.	Площадь земельного участка \pm величина погрешности определения (вычисления) площади ($P \pm \Delta P$), м ²	$1\,992 \pm 16,00$
3.	Формула, примененная для вычисления предельной погрешности определения площади земельного участка, с подставленными значениями и итоговые (вычисленные) значения	$3,5*0,10*\sqrt{(1\,992,00)} = 16$
4.	Площадь земельного участка согласно сведениям Единого государственного реестра недвижимости (Ркад), м ²	1 992,00
5.	Оценка расхождения Р и Ркад ($P - P_{\text{кад}}$), м ²	0
6.	Предельный минимальный и максимальный размеры земельного участка ($P_{\text{мин}}$ и $P_{\text{макс}}$), м ²	— —
7.	Кадастровый или иной государственный учетный номер (инвентарный) здания, сооружения, объекта незавершенного строительства, расположенного на земельном участке	—
8.	Вид (виды) разрешенного использования	Для ведения личного подсобного хозяйства
8.1.	Дополнительные сведения об использовании земельного участка	—
9.	Сведения о земельных участках (землях общего пользования, территории общего пользования), посредством которых обеспечивается доступ	—
10.	Иные сведения	—
4. Пояснения к сведениям об уточняемом земельном участке с кадастровым номером		67:18:3830101:711 :
1.	—	

1. Сведения о характерных точках границ уточняемого земельного участка с кадастровым номером					67:18:3830101:712			:
Система координат					Зона №			
Обоз- начение харак- терных точек границ	Координаты, м				Метод определения координат	Формулы, примененные для расчета средней квадратической погрешности определения координат характерных точек границ (Mt), с подставленными в такие формулы значениями и итоговые (вычисленные) значения Mt, м	Описание закрепления точки	
	содержатся в Едином государственном реестре недвижимости		определены в результате выполнения комплексных кадастровых работ					
	X	Y	X	Y				
1	2	3	4	5	6	7	8	
1	455 847,57	1 226 189,96	455 847,57	1 226 189,96	—	0,10	металлический столб	
2	455 850,18	1 226 185,69	455 850,18	1 226 185,69			Закрепление отсутствует	
3	455 872,44	1 226 149,64	455 872,44	1 226 149,64				
3	455 867,78	1 226 145,78	455 867,78	1 226 145,78				
2	455 871,32	1 226 136,86	455 871,32	1 226 136,86				
1	455 908,86	1 226 066,74	455 908,86	1 226 066,74			-	
1	455 920,02	1 226 074,82	455 920,02	1 226 074,82				
1	455 884,04	1 226 144,65	455 884,04	1 226 144,65				
8	455 881,58	1 226 149,42	455 881,58	1 226 149,42				
9	455 886,92	1 226 152,93	455 886,92	1 226 152,93				
10	455 885,30	1 226 155,72	455 885,30	1 226 155,72				
11	455 883,76	1 226 158,40	455 883,76	1 226 158,40				
12	455 873,25	1 226 176,59	455 873,25	1 226 176,59				
13	455 870,51	1 226 181,65	455 870,51	1 226 181,65				
14	455 870,28	1 226 182,08	455 870,28	1 226 182,08				
15	455 865,59	1 226 189,26	455 865,59	1 226 189,26				
16	455 862,91	1 226 193,36	455 862,91	1 226 193,36			Закрепление отсутствует	
17	455 860,25	1 226 197,44	455 860,25	1 226 197,44			металлический столб	
1	455 847,57	1 226 189,96	455 847,57	1 226 189,96				
2. Сведения о частях границ уточняемого земельного участка с кадастровым номером					67:18:3830101:712			:
Обозначение части границ		Горизонтальное проложение (S), м	Описание прохождения части границ		Сведения о согласовании местоположения границ (согласовано/спорное)			
от т.	до т.							
1	2	3	4		5			

1	2	3	4	5
1	2	5,00	—	согласовано
2	3	42,37		
3	3	6,05		
3	2	9,60		
2	1	79,54		
1	1	13,78		
1	1	78,55		
1	8	5,37		
8	9	6,39		
9	10	3,23		
10	11	3,09		
11	12	21,01		
12	13	5,75		
13	14	0,49		
14	15	8,58		
15	16	4,90		
16	17	4,87		
17	1	14,72		

3. Сведения о характеристиках уточняемого земельного участка с кадастровым номером 67:18:3830101:712 :

№ п/п	Наименование характеристики	Значение характеристики
1	2	3
1.	Адрес земельного участка	—
1.1.	Сведения о местоположении земельного участка (при отсутствии адреса) в структурированном в соответствии с федеральной информационной адресной системой виде	Российская Федерация, Смоленская область, Смоленский р-н, Козинское с/п, Алтуховка д
1.2.	Дополнительные сведения о местоположении земельного участка	—
2.	Площадь земельного участка ± величина погрешности определения (вычисления) площади ($P \pm \Delta P$), м²	$2\,001 \pm 16,00$
3.	Формула, примененная для вычисления предельной погрешности определения площади земельного участка, с подставленными значениями и итоговые (вычисленные) значения	$3,5 \cdot 0,10 \cdot \sqrt{(2\,001,00)} = 16$

1	2				3		
4.	Площадь земельного участка согласно сведениям Единого государственного реестра недвижимости (Ркад), м²				2 001,00		
5.	Оценка расхождения Р и Ркад (Р - Ркад), м²				0		
6.	Предельный минимальный и максимальный размеры земельного участка (Рмин и Рмакс), м²				— —		
7.	Кадастровый или иной государственный учетный номер (инвентарный) здания, сооружения, объекта незавершенного строительства, расположенного на земельном участке				—		
8.	Вид (виды) разрешенного использования				Для ведения личного подсобного хозяйства		
8.1.	Дополнительные сведения об использовании земельного участка				—		
9.	Сведения о земельных участках (землях общего пользования, территории общего пользования), посредством которых обеспечивается доступ				—		
10.	Иные сведения				—		
4. Пояснения к сведениям об уточняемом земельном участке с кадастровым номером					67:18:3830101:712 :		
1.	—						
1. Сведения о характерных точках границ уточняемого земельного участка с кадастровым номером					67:18:3830101:716 :		
Система координат					Зона №		
Обоз- начение харак- терных точек границ	Координаты, м				Метод определения координат	Формулы, примененные для расчета средней квадратической погрешности определения координат характерных точек границ (Mt), с подставленными в такие формулы значениями и итоговые (вычисленные) значения Mt, м	Описание закрепления точки
	содержатся в Едином государственном реестре недвижимости		определены в результате выполнения комплексных кадастровых работ				
	X	Y	X	Y			
1	2	3	4	5	6	7	8
6	456 098,40	1 226 388,61	456 098,40	1 226 388,61	—	0,10	Закрепление отсутствует
1	456 116,69	1 226 402,73	456 116,69	1 226 402,73			—
2	456 082,79	1 226 447,44	456 082,79	1 226 447,44			
3	456 062,73	1 226 433,07	456 062,73	1 226 433,07			
5	456 056,34	1 226 421,87	456 056,34	1 226 421,87			
2	456 067,89	1 226 406,79	456 067,89	1 226 406,79			
1	456 078,05	1 226 413,98	456 078,05	1 226 413,98			Закрепление отсутствует

1	2	3	4	5	6	7	8
6	456 098,40	1 226 388,61	456 098,40	1 226 388,61	—	0,10	Закрепление отсутствует

2. Сведения о частях границ уточняемого земельного участка с кадастровым номером 67:18:3830101:716 :

Обозначение части границ		Горизонтальное проложение (S), м	Описание прохождения части границ	Сведения о согласовании местоположения границ (согласовано/спорное)
от т.	до т.			
1	2	3	4	5
6	1	23,11	—	согласовано
1	2	56,11		
2	3	24,68		
3	5	12,89		
5	2	18,99		
2	1	12,45		
1	6	32,52		

3. Сведения о характеристиках уточняемого земельного участка с кадастровым номером 67:18:3830101:716 :

№ п/п	Наименование характеристики	Значение характеристики
1	2	3
1.	Адрес земельного участка	Российская Федерация, Смоленская область, Смоленский район, Козинское сельское поселение, д Алтуховка
1.1.	Сведения о местоположении земельного участка (при отсутствии адреса) в структурированном в соответствии с федеральной информационной адресной системой виде	—
1.2.	Дополнительные сведения о местоположении земельного участка	—
2.	Площадь земельного участка ± величина погрешности определения (вычисления) площади ($P \pm \Delta P$), м²	$1\ 615 \pm 14,00$
3.	Формула, примененная для вычисления предельной погрешности определения площади земельного участка, с подставленными значениями и итоговые (вычисленные) значения	$3,5*0,10*\sqrt{(1\ 615,00)} = 14$
4.	Площадь земельного участка согласно сведениям Единого государственного реестра недвижимости (Ркад), м²	1 615,00
5.	Оценка расхождения Р и Ркад ($P - P_{кад}$), м²	0
6.	Предельный минимальный и максимальный размеры земельного участка (Рмин и Рмакс), м²	— —

1	2				3		
7.	Кадастровый или иной государственный учетный номер (инвентарный) здания, сооружения, объекта незавершенного строительства, расположенного на земельном участке				—		
8.	Вид (виды) разрешенного использования				Для ведения личного подсобного хозяйства		
8.1.	Дополнительные сведения об использовании земельного участка				—		
9.	Сведения о земельных участках (землях общего пользования, территории общего пользования), посредством которых обеспечивается доступ				—		
10.	Иные сведения				—		
4. Пояснения к сведениям об уточняемом земельном участке с кадастровым номером					67:18:3830101:716		
1.					—		
1. Сведения о характерных точках границ уточняемого земельного участка с кадастровым номером					67:18:3830101:717		
Система координат					Зона №		
Обоз- начение харак- терных точек границ	Координаты, м				Метод определения координат	Формулы, примененные для расчета средней квадратической погрешности определения координат характерных точек границ (Mt), с подставленными в такие формулы значениями и итоговые (вычисленные) значения Mt, м	Описание закрепления точки
	содержатся в Едином государственном реестре недвижимости		определены в результате выполнения комплексных кадастровых работ				
	X	Y	X	Y			
1	2	3	4	5	6	7	8
1	456 078,08	1 226 067,50	456 078,08	1 226 067,50	—	0,10	—
2	456 084,69	1 226 078,88	456 084,69	1 226 078,88			
3	456 073,12	1 226 083,75	456 073,12	1 226 083,75			
4	456 080,08	1 226 099,81	456 080,08	1 226 099,81			
1	456 045,64	1 226 114,31	456 045,64	1 226 114,31			
2	456 038,69	1 226 098,25	456 038,69	1 226 098,25			
3	456 033,51	1 226 086,30	456 033,51	1 226 086,30			
5	456 073,43	1 226 069,46	456 073,43	1 226 069,46			
1	456 078,08	1 226 067,50	456 078,08	1 226 067,50			

2. Сведения о частях границ уточняемого земельного участка с кадастровым номером				67:18:3830101:717		:
Обозначение части границ		Горизонтальное проложение (S), м	Описание прохождения части границ	Сведения о согласовании местоположения границ (согласовано/спорное)		
от т.	до т.					
1	2	3	4	5		
1	2	13,16	—	согласовано		
2	3	12,55				
3	4	17,50				
4	1	37,37				
1	2	17,50				
2	3	13,02				
3	5	43,33				
5	1	5,05				
3. Сведения о характеристиках уточняемого земельного участка с кадастровым номером						
№ п/п	Наименование характеристики		Значение характеристики			
1	2		3			
1.	Адрес земельного участка		—			
1.1.	Сведения о местоположении земельного участка (при отсутствии адреса) в структурированном в соответствии с федеральной информационной адресной системой виде		Российская Федерация, Смоленская область, Смоленский р-н, Козинское с/п, Алтуховка д			
1.2.	Дополнительные сведения о местоположении земельного участка		—			
2.	Площадь земельного участка ± величина погрешности определения (вычисления) площади (Р ± ΔР), м²		1 295 ± 13,00			
3.	Формула, примененная для вычисления предельной погрешности определения площади земельного участка, с подставленными значениями и итоговые (вычисленные) значения		3,5*0,10*√(1 295,00) = 13			
4.	Площадь земельного участка согласно сведениям Единого государственного реестра недвижимости (Ркад), м²		1 295,00			
5.	Оценка расхождения Р и Ркад (Р - Ркад), м²		0			
6.	Предельный минимальный и максимальный размеры земельного участка (Рмин и Рмакс), м²		— —			
7.	Кадастровый или иной государственный учетный номер (инвентарный) здания, сооружения, объекта незавершенного строительства, расположенного на земельном участке		—			

1	2				3		
8.	Вид (виды) разрешенного использования				Для ведения личного подсобного хозяйства		
8.1.	Дополнительные сведения об использовании земельного участка				—		
9.	Сведения о земельных участках (землях общего пользования, территории общего пользования), посредством которых обеспечивается доступ				—		
10.	Иные сведения				—		
4. Пояснения к сведениям об уточняемом земельном участке с кадастровым номером					67:18:3830101:717 :		
1.	—						
1. Сведения о характерных точках границ уточняемого земельного участка с кадастровым номером					67:18:3830101:718 :		
Система координат					Зона №		
Обозначение характерных точек границ	Координаты, м				Метод определения координат	Формулы, примененные для расчета средней квадратической погрешности определения координат характерных точек границ (Mt), с подставленными в такие формулы значениями и итоговые (вычисленные) значения Mt, м	Описание закрепления точки
	содержатся в Едином государственном реестре недвижимости		определены в результате выполнения комплексных кадастровых работ				
	X	Y	X	Y			
1	2	3	4	5	6	7	8
1	456 045,64	1 226 114,31	456 045,64	1 226 114,31	—	0,10	—
6	456 001,06	1 226 133,08	456 001,06	1 226 133,08			
7	455 994,11	1 226 117,02	455 994,11	1 226 117,02			
8	455 988,94	1 226 105,09	455 988,94	1 226 105,09			
9	455 994,59	1 226 102,71	455 994,59	1 226 102,71			
3	456 033,51	1 226 086,30	456 033,51	1 226 086,30			
2	456 038,69	1 226 098,25	456 038,69	1 226 098,25			
1	456 045,64	1 226 114,31	456 045,64	1 226 114,31			
2. Сведения о частях границ уточняемого земельного участка с кадастровым номером					67:18:3830101:718 :		
Обозначение части границ		Горизонтальное проложение (S), м	Описание прохождения части границ		Сведения о согласовании местоположения границ (согласовано/спорное)		
от т.	до т.						
1	2	3	4		5		
1	6	48,37	—		согласовано		
6	7	17,50					

1	2	3	4	5
7	8	13,00	—	согласовано
8	9	6,13		
9	3	42,24		
3	2	13,02		
2	1	17,50		

3. Сведения о характеристиках уточняемого земельного участка с кадастровым номером 67:18:3830101:718 :

№ п/п	Наименование характеристики	Значение характеристики
1	2	3
1.	Адрес земельного участка	Российская Федерация, Смоленская область, муниципальный район Смоленский, сельское поселение Козинское, деревня Алтуховка, земельный участок 13А
1.1.	Сведения о местоположении земельного участка (при отсутствии адреса) в структурированном в соответствии с федеральной информационной адресной системой виде	—
1.2.	Дополнительные сведения о местоположении земельного участка	—
2.	Площадь земельного участка \pm величина погрешности определения (вычисления) площади ($P \pm \Delta P$), м ²	$1\,476 \pm 13,00$
3.	Формула, примененная для вычисления предельной погрешности определения площади земельного участка, с подставленными значениями и итоговые (вычисленные) значения	$3,5*0,10*\sqrt{(1\,476,00)} = 13$
4.	Площадь земельного участка согласно сведениям Единого государственного реестра недвижимости (Ркад), м ²	1 475,00
5.	Оценка расхождения Р и Ркад ($P - P_{кад}$), м ²	1
6.	Предельный минимальный и максимальный размеры земельного участка ($P_{мин}$ и $P_{макс}$), м ²	— —
7.	Кадастровый или иной государственный учетный номер (инвентарный) здания, сооружения, объекта незавершенного строительства, расположенного на земельном участке	—
8.	Вид (виды) разрешенного использования	Для ведения личного подсобного хозяйства
8.1.	Дополнительные сведения об использовании земельного участка	—
9.	Сведения о земельных участках (землях общего пользования, территории общего пользования), посредством которых обеспечивается доступ	—
10.	Иные сведения	—

4. Пояснения к сведениям об уточняемом земельном участке с кадастровым номером67:18:3830101:718:

1.

—

1. Сведения о характерных точках границ уточняемого земельного участка с кадастровым номером67:18:3830101:719:

Система координат—

Зона №—

Обозначение характерных точек границ	Координаты, м				Метод определения координат	Формулы, примененные для расчета средней квадратической погрешности определения координат характерных точек границ (Mt), с подставленными в такие формулы значениями и итоговые (вычисленные) значения Mt, м	Описание закрепления точки
	содержатся в Едином государственном реестре недвижимости		определены в результате выполнения комплексных кадастровых работ				
	X	Y	X	Y			
1	2	3	4	5	6	7	8
1	455 782,87	1 226 379,07	455 782,87	1 226 379,07	—	0,10	Временный межевой знак
2	455 804,23	1 226 399,24	455 804,23	1 226 399,24			
3	455 788,01	1 226 436,72	455 788,01	1 226 436,72			
4	455 759,51	1 226 422,82	455 759,51	1 226 422,82			
1	455 782,87	1 226 379,07	455 782,87	1 226 379,07			

2. Сведения о частях границ уточняемого земельного участка с кадастровым номером67:18:3830101:719:

Обозначение части границ		Горизонтальное проложение (S), м	Описание прохождения части границ	Сведения о согласовании местоположения границ (согласовано/спорное)
от т.	до т.			
1	2	3	4	5
1	2	29,38	—	согласовано
2	3	40,84		
3	4	31,71		
4	1	49,60		

3. Сведения о характеристиках уточняемого земельного участка с кадастровым номером67:18:3830101:719:

№ п/п	Наименование характеристики	Значение характеристики
1	2	3

1	2	3
1.	Адрес земельного участка	Российская Федерация, Смоленская область, Смоленский район, Козинское сельское поселение, д. Алтуховка
1.1.	Сведения о местоположении земельного участка (при отсутствии адреса) в структурированном в соответствии с федеральной информационной адресной системой виде	—
1.2.	Дополнительные сведения о местоположении земельного участка	—
2.	Площадь земельного участка \pm величина погрешности определения (вычисления) площади ($P \pm \Delta P$), м ²	$1\,350 \pm 13,00$
3.	Формула, примененная для вычисления предельной погрешности определения площади земельного участка, с подставленными значениями и итоговые (вычисленные) значения	$3,5*0,10*\sqrt{(1\,350,00)} = 13$
4.	Площадь земельного участка согласно сведениям Единого государственного реестра недвижимости (Ркад), м ²	1 350,00
5.	Оценка расхождения Р и Ркад ($P - P_{\text{кад}}$), м ²	0
6.	Предельный минимальный и максимальный размеры земельного участка ($P_{\text{мин}}$ и $P_{\text{макс}}$), м ²	— —
7.	Кадастровый или иной государственный учетный номер (инвентарный) здания, сооружения, объекта незавершенного строительства, расположенного на земельном участке	—
8.	Вид (виды) разрешенного использования	для индивидуального жилищного строительства
8.1.	Дополнительные сведения об использовании земельного участка	—
9.	Сведения о земельных участках (землях общего пользования, территории общего пользования), посредством которых обеспечивается доступ	—
10.	Иные сведения	—
4. Пояснения к сведениям об уточняемом земельном участке с кадастровым номером		67:18:3830101:719 :
1.	—	

1. Сведения о характерных точках границ уточняемого земельного участка с кадастровым номером					67:18:3830101:720			:
Система координат					Зона №			
Обоз- начение харак- терных точек границ	Координаты, м				Метод определения координат	Формулы, примененные для расчета средней квадратической погрешности определения координат характерных точек границ (Mt), с подставленными в такие формулы значениями и итоговые (вычисленные) значения Mt, м	Описание закрепления точки	
	содержатся в Едином государственном реестре недвижимости		определены в результате выполнения комплексных кадастровых работ					
	X	Y	X	Y				
1	2	3	4	5	6	7	8	
1	455 884,04	1 226 144,65	455 884,04	1 226 144,65	—	0,10	-	
6	455 899,58	1 226 153,54	455 899,58	1 226 153,54				
7	455 895,34	1 226 163,33	455 895,34	1 226 163,33				
8	455 887,31	1 226 181,20	455 887,31	1 226 181,20				
9	455 878,53	1 226 196,04	455 878,53	1 226 196,04				
15	455 865,59	1 226 189,26	455 865,59	1 226 189,26				
14	455 870,28	1 226 182,08	455 870,28	1 226 182,08				
13	455 870,51	1 226 181,65	455 870,51	1 226 181,65				
12	455 873,25	1 226 176,59	455 873,25	1 226 176,59				
11	455 883,76	1 226 158,40	455 883,76	1 226 158,40				
10	455 885,30	1 226 155,72	455 885,30	1 226 155,72				
9	455 886,92	1 226 152,93	455 886,92	1 226 152,93				
8	455 881,58	1 226 149,42	455 881,58	1 226 149,42				
1	455 884,04	1 226 144,65	455 884,04	1 226 144,65				
2. Сведения о частях границ уточняемого земельного участка с кадастровым номером					67:18:3830101:720			:
Обозначение части границ		Горизонтальное проложение (S), м	Описание прохождения части границ	Сведения о согласовании местоположения границ (согласовано/спорное)				
от т.	до т.							
1	2	3	4	5				
1	6	17,90	—	согласовано				
6	7	10,67						
7	8	19,59						
8	9	17,24						
9	15	14,61						

1	2	3	4	5
15	14	8,58	—	согласовано
14	13	0,49		
13	12	5,75		
12	11	21,01		
11	10	3,09		
10	9	3,23		
9	8	6,39		
8	1	5,37		

3. Сведения о характеристиках уточняемого земельного участка с кадастровым номером 67:18:3830101:720 :

№ п/п	Наименование характеристики	Значение характеристики
1	2	3
1.	Адрес земельного участка	—
1.1.	Сведения о местоположении земельного участка (при отсутствии адреса) в структурированном в соответствии с федеральной информационной адресной системой виде	Российская Федерация, Смоленская область, Смоленский р-н, Козинское с/с, Алтуховка д
1.2.	Дополнительные сведения о местоположении земельного участка	—
2.	Площадь земельного участка ± величина погрешности определения (вычисления) площади ($P \pm \Delta P$), м²	$677 \pm 9,00$
3.	Формула, примененная для вычисления предельной погрешности определения площади земельного участка, с подставленными значениями и итоговые (вычисленные) значения	$3,5*0,10*\sqrt{(677,00)} = 9$
4.	Площадь земельного участка согласно сведениям Единого государственного реестра недвижимости (Ркад), м²	677,00
5.	Оценка расхождения Р и Ркад ($P - P_{кад}$), м²	0
6.	Предельный минимальный и максимальный размеры земельного участка ($P_{мин}$ и $P_{макс}$), м²	— —
7.	Кадастровый или иной государственный учетный номер (инвентарный) здания, сооружения, объекта незавершенного строительства, расположенного на земельном участке	—
8.	Вид (виды) разрешенного использования	для ведения личного подсобного хозяйства
8.1.	Дополнительные сведения об использовании земельного участка	—

1	2				3		
9.	Сведения о земельных участках (землях общего пользования, территории общего пользования), посредством которых обеспечивается доступ				—		
10.	Иные сведения				—		
4. Пояснения к сведениям об уточняемом земельном участке с кадастровым номером					67:18:3830101:720 :		
1.	—						
1. Сведения о характерных точках границ уточняемого земельного участка с кадастровым номером					67:18:3830101:722 :		
Система координат					Зона №		
Обоз- начение харак- терных точек границ	Координаты, м				Метод определения координат	Формулы, примененные для расчета средней квадратической погрешности определения координат характерных точек границ (Mt), с подставленными в такие формулы значениями и итоговые (вычисленные) значения Mt, м	Описание закрепления точки
	содержатся в Едином государственном реестре недвижимости		определены в результате выполнения комплексных кадастровых работ				
	X	Y	X	Y			
1	2	3	4	5	6	7	8
н 4	456 319,87	1 226 615,81	456 319,87	1 226 615,81	—	0,10	Закрепление отсутствует
н 3	456 373,58	1 226 633,69	456 373,58	1 226 633,69			
1	456 386,41	1 226 639,09	456 386,41	1 226 639,09			
2	456 372,99	1 226 671,74	456 372,99	1 226 671,74			
4	456 345,09	1 226 659,78	456 345,09	1 226 659,78			
5	456 317,10	1 226 646,67	456 317,10	1 226 646,67			
н 4	456 319,87	1 226 615,81	456 319,87	1 226 615,81			
2. Сведения о частях границ уточняемого земельного участка с кадастровым номером					67:18:3830101:722 :		
Обозначение части границ		Горизонтальное проложение (S), м	Описание прохождения части границ		Сведения о согласовании местоположения границ (согласовано/спорное)		
от т.	до т.						
1	2	3	4		5		
н 4	н 3	56,61	—		согласовано		
н 3	1	13,92					
1	2	35,30					
2	4	30,36					
4	5	30,91					

1	2	3	4	5
5	н 4	30,98	—	согласовано
3. Сведения о характеристиках уточняемого земельного участка с кадастровым номером			67:18:3830101:722	
№ п/п	Наименование характеристики		Значение характеристики	
1	2		3	
1.	Адрес земельного участка		—	
1.1.	Сведения о местоположении земельного участка (при отсутствии адреса) в структурированном в соответствии с федеральной информационной адресной системой виде		Российская Федерация, Смоленская область, Смоленский р-н, Козинское с/п, Алтуховка д	
1.2.	Дополнительные сведения о местоположении земельного участка		—	
2.	Площадь земельного участка ± величина погрешности определения (вычисления) площади (Р ± ΔР), м²		2 185 ± 16,00	
3.	Формула, примененная для вычисления предельной погрешности определения площади земельного участка, с подставленными значениями и итоговые (вычисленные) значения		3,5*0,10*√(2 185,00) = 16	
4.	Площадь земельного участка согласно сведениям Единого государственного реестра недвижимости (Ркад), м²		2 186,00	
5.	Оценка расхождения Р и Ркад (Р - Ркад), м²		1	
6.	Предельный минимальный и максимальный размеры земельного участка (Рмин и Рмакс), м²		— —	
7.	Кадастровый или иной государственный учетный номер (инвентарный) здания, сооружения, объекта незавершенного строительства, расположенного на земельном участке		—	
8.	Вид (виды) разрешенного использования		для ведения личного подсобного хозяйства	
8.1.	Дополнительные сведения об использовании земельного участка		—	
9.	Сведения о земельных участках (землях общего пользования, территории общего пользования), посредством которых обеспечивается доступ		—	
10.	Иные сведения		—	
4. Пояснения к сведениям об уточняемом земельном участке с кадастровым номером			67:18:3830101:722	
1.	—			

1. Сведения о характерных точках границ уточняемого земельного участка с кадастровым номером67:18:3830101:723:

Система координатЗона №

Обоз- начение харак- терных точек границ	Координаты, м				Метод определения координат	Формулы, примененные для расчета средней квадратической погрешности определения координат характерных точек границ (Mt), с подставленными в такие формулы значениями и итоговые (вычисленные) значения Mt, м	Описание закрепления точки
	содержатся в Едином государственном реестре недвижимости		определены в результате выполнения комплексных кадастровых работ				
	X	Y	X	Y			
1	2	3	4	5	6	7	8
1	456 386,41	1 226 639,09	456 386,41	1 226 639,09	—	0,10	Закрепление отсутствует
н 2	456 411,27	1 226 649,54	456 411,27	1 226 649,54			
7	456 412,79	1 226 650,15	456 412,79	1 226 650,15			
6	456 399,97	1 226 683,32	456 399,97	1 226 683,32			
2	456 372,99	1 226 671,74	456 372,99	1 226 671,74			
1	456 386,41	1 226 639,09	456 386,41	1 226 639,09			

2. Сведения о частях границ уточняемого земельного участка с кадастровым номером67:18:3830101:723:

Обозначение части границ		Горизонтальное проложение (S), м	Описание прохождения части границ	Сведения о согласовании местоположения границ (согласовано/спорное)
от т.	до т.			
1	2	3	4	5
1	н 2	26,97	—	согласовано
н 2	7	1,64		
7	6	35,56		
6	2	29,36		
2	1	35,30		

3. Сведения о характеристиках уточняемого земельного участка с кадастровым номером67:18:3830101:723:

№ п/п	Наименование характеристики	Значение характеристики
1	2	3

1	2	3
1.	Адрес земельного участка	—
1.1.	Сведения о местоположении земельного участка (при отсутствии адреса) в структурированном в соответствии с федеральной информационной адресной системой виде	Российская Федерация, Смоленская область, Смоленский р-н, Козинское с/п, Алтуховка д
1.2.	Дополнительные сведения о местоположении земельного участка	—
2.	Площадь земельного участка \pm величина погрешности определения (вычисления) площади ($P \pm \Delta P$), м ²	$1\,026 \pm 11,00$
3.	Формула, примененная для вычисления предельной погрешности определения площади земельного участка, с подставленными значениями и итоговые (вычисленные) значения	$3,5*0,10*\sqrt{(1\,026,00)} = 11$
4.	Площадь земельного участка согласно сведениям Единого государственного реестра недвижимости (Ркад), м ²	1 026,00
5.	Оценка расхождения Р и Ркад ($P - P_{кад}$), м ²	0
6.	Предельный минимальный и максимальный размеры земельного участка ($P_{мин}$ и $P_{макс}$), м ²	— —
7.	Кадастровый или иной государственный учетный номер (инвентарный) здания, сооружения, объекта незавершенного строительства, расположенного на земельном участке	—
8.	Вид (виды) разрешенного использования	для ведения личного подсобного хозяйства
8.1.	Дополнительные сведения об использовании земельного участка	—
9.	Сведения о земельных участках (землях общего пользования, территории общего пользования), посредством которых обеспечивается доступ	—
10.	Иные сведения	—
4. Пояснения к сведениям об уточняемом земельном участке с кадастровым номером		67:18:3830101:723 :
1.	—	

1. Сведения о характерных точках границ уточняемого земельного участка с кадастровым номером

67:18:3830101:726

:

Система координат

—

Зона №

—

Обоз- начение харак- терных точек границ	Координаты, м				Метод определения координат	Формулы, примененные для расчета средней квадратической погрешности определения координат характерных точек границ (Mt), с подставленными в такие формулы значениями и итоговые (вычисленные) значения Mt, м	Описание закрепления точки
	содержатся в Едином государственном реестре недвижимости		определены в результате выполнения комплексных кадастровых работ				
	X	Y	X	Y			
1	2	3	4	5	6	7	8
3385	456 105,40	1 226 275,93	456 105,40	1 226 275,93	—	0,10	Закрепление отсутствует
3384	456 107,08	1 226 273,86	456 107,08	1 226 273,86			
3383	456 129,73	1 226 248,92	456 129,73	1 226 248,92			
4	456 149,76	1 226 225,78	456 149,76	1 226 225,78			
5	456 152,58	1 226 222,52	456 152,58	1 226 222,52			металлический столб
4	456 160,73	1 226 228,71	456 160,73	1 226 228,71			Закрепление отсутствует
7	456 173,86	1 226 238,97	456 173,86	1 226 238,97			металлический столб
8	456 171,08	1 226 242,54	456 171,08	1 226 242,54			Закрепление отсутствует
9	456 161,89	1 226 254,85	456 161,89	1 226 254,85			
10	456 140,32	1 226 283,77	456 140,32	1 226 283,77			
11	456 131,67	1 226 296,83	456 131,67	1 226 296,83			
3385	456 105,40	1 226 275,93	456 105,40	1 226 275,93			

2. Сведения о частях границ уточняемого земельного участка с кадастровым номером

67:18:3830101:726

:

Обозначение части границ		Горизонтальное проложение (S), м	Описание прохождения части границ	Сведения о согласовании местоположения границ (согласовано/спорное)
от т.	до т.			
1	2	3	4	5
3385	3384	2,67	—	согласовано
3384	3383	33,69		
3383	4	30,60		
4	5	4,31		
5	4	10,23		
4	7	16,66		
7	8	4,52		

1	2	3	4	5
8	9	15,36	—	согласовано
9	10	36,08		
10	11	15,66		
11	3385	33,57		

3. Сведения о характеристиках уточняемого земельного участка с кадастровым номером 67:18:3830101:726 :

№ п/п	Наименование характеристики	Значение характеристики
1	2	3
1.	Адрес земельного участка	—
1.1.	Сведения о местоположении земельного участка (при отсутствии адреса) в структурированном в соответствии с федеральной информационной адресной системой виде	Российская Федерация, Смоленская область, Смоленский р-н, Козинское с/с, Алтуховка д
1.2.	Дополнительные сведения о местоположении земельного участка	—
2.	Площадь земельного участка \pm величина погрешности определения (вычисления) площади ($P \pm \Delta P$), м ²	$2\,121 \pm 16,00$
3.	Формула, примененная для вычисления предельной погрешности определения площади земельного участка, с подставленными значениями и итоговые (вычисленные) значения	$3,5*0,10*\sqrt{(2\,121,00)} = 16$
4.	Площадь земельного участка согласно сведениям Единого государственного реестра недвижимости (Ркад), м ²	2 121,00
5.	Оценка расхождения Р и Ркад ($P - P_{кад}$), м ²	0
6.	Предельный минимальный и максимальный размеры земельного участка ($P_{мин}$ и $P_{макс}$), м ²	— —
7.	Кадастровый или иной государственный учетный номер (инвентарный) здания, сооружения, объекта незавершенного строительства, расположенного на земельном участке	—
8.	Вид (виды) разрешенного использования	для ведения личного подсобного хозяйства (приусадебный земельный участок)
8.1.	Дополнительные сведения об использовании земельного участка	—
9.	Сведения о земельных участках (землях общего пользования, территории общего пользования), посредством которых обеспечивается доступ	—
10.	Иные сведения	—

4. Пояснения к сведениям об уточняемом земельном участке с кадастровым номером 67:18:3830101:726 :

1.	—
----	---

1. Сведения о характерных точках границ уточняемого земельного участка с кадастровым номером67:18:3830101:727:

Система координат—Зона №—

Обоз- начение харак- терных точек границ	Координаты, м				Метод определения координат	Формулы, примененные для расчета средней квадратической погрешности определения координат характерных точек границ (Mt), с подставленными в такие формулы значениями и итоговые (вычисленные) значения Mt, м	Описание закрепления точки
	содержатся в Едином государственном реестре недвижимости		определены в результате выполнения комплексных кадастровых работ				
	X	Y	X	Y			
1	2	3	4	5	6	7	8
1	455 931,44	1 226 082,92	455 931,44	1 226 082,92	—	0,10	-
2	455 907,67	1 226 136,37	455 907,67	1 226 136,37			
3	455 899,66	1 226 153,58	455 899,66	1 226 153,58			
6	455 899,58	1 226 153,54	455 899,58	1 226 153,54			
1	455 884,04	1 226 144,65	455 884,04	1 226 144,65			
1	455 920,02	1 226 074,82	455 920,02	1 226 074,82			
1	455 931,44	1 226 082,92	455 931,44	1 226 082,92			

2. Сведения о частях границ уточняемого земельного участка с кадастровым номером67:18:3830101:727:

Обозначение части границ		Горизонтальное проложение (S), м	Описание прохождения части границ	Сведения о согласовании местоположения границ (согласовано/спорное)
от т.	до т.			
1	2	3	4	5
1	2	58,50	—	согласовано
2	3	18,98		
3	6	0,09		
6	1	17,90		
1	1	78,55		
1	1	14,00		

3. Сведения о характеристиках уточняемого земельного участка с кадастровым номером67:18:3830101:727:

№ п/п	Наименование характеристики	Значение характеристики
1	2	3

1	2	3
1.	Адрес земельного участка	—
1.1.	Сведения о местоположении земельного участка (при отсутствии адреса) в структурированном в соответствии с федеральной информационной адресной системой виде	Российская Федерация, Смоленская область, Смоленский р-н, Козинское с/с, Алтуховка д
1.2.	Дополнительные сведения о местоположении земельного участка	—
2.	Площадь земельного участка \pm величина погрешности определения (вычисления) площади ($P \pm \Delta P$), м ²	$1\,248 \pm 12,00$
3.	Формула, примененная для вычисления предельной погрешности определения площади земельного участка, с подставленными значениями и итоговые (вычисленные) значения	$3,5*0,10*\sqrt{(1\,248,00)} = 12$
4.	Площадь земельного участка согласно сведениям Единого государственного реестра недвижимости (Ркад), м ²	1 248,00
5.	Оценка расхождения Р и Ркад ($P - P_{\text{кад}}$), м ²	0
6.	Предельный минимальный и максимальный размеры земельного участка ($P_{\text{мин}}$ и $P_{\text{макс}}$), м ²	— —
7.	Кадастровый или иной государственный учетный номер (инвентарный) здания, сооружения, объекта незавершенного строительства, расположенного на земельном участке	—
8.	Вид (виды) разрешенного использования	для ведения личного подсобного хозяйства (приусадебный земельный участок)
8.1.	Дополнительные сведения об использовании земельного участка	—
9.	Сведения о земельных участках (землях общего пользования, территории общего пользования), посредством которых обеспечивается доступ	—
10.	Иные сведения	—
4. Пояснения к сведениям об уточняемом земельном участке с кадастровым номером		67:18:3830101:727 :
1.	—	

1. Сведения о характерных точках границ уточняемого земельного участка с кадастровым номером67:18:3830101:736:

Система координатЗона №

Обоз- начение харак- терных точек границ	Координаты, м				Метод определения координат	Формулы, примененные для расчета средней квадратической погрешности определения координат характерных точек границ (Mt), с подставленными в такие формулы значениями и итоговые (вычисленные) значения Mt, м	Описание закрепления точки
	содержатся в Едином государственном реестре недвижимости		определены в результате выполнения комплексных кадастровых работ				
	X	Y	X	Y			
1	2	3	4	5	6	7	8
3579	455 926,38	1 225 829,10	455 926,38	1 225 829,10	—	—	Закрепление отсутствует
2	455 958,52	1 225 848,97	455 958,52	1 225 848,97		0,10	
4	455 953,06	1 225 859,76	455 953,06	1 225 859,76			
5	455 957,62	1 225 862,52	455 957,62	1 225 862,52			
6	455 954,01	1 225 869,67	455 954,01	1 225 869,67			
3578	455 915,39	1 225 850,15	455 915,39	1 225 850,15		—	
3579	455 926,38	1 225 829,10	455 926,38	1 225 829,10			

2. Сведения о частях границ уточняемого земельного участка с кадастровым номером67:18:3830101:736:

Обозначение части границ		Горизонтальное проложение (S), м	Описание прохождения части границ	Сведения о согласовании местоположения границ (согласовано/спорное)
от т.	до т.			
1	2	3	4	5
3579	2	37,79	—	согласовано
2	4	12,09		
4	5	5,33		
5	6	8,01		
6	3578	43,27		
3578	3579	23,75		

3. Сведения о характеристиках уточняемого земельного участка с кадастровым номером67:18:3830101:736:

№ п/п	Наименование характеристики	Значение характеристики
1	2	3

1	2	3
1.	Адрес земельного участка	Российская Федерация, Смоленская область, муниципальный район Смоленский, сельское поселение Козинское, деревня Алтуховка, улица Цветочная, земельный участок 33
1.1.	Сведения о местоположении земельного участка (при отсутствии адреса) в структурированном в соответствии с федеральной информационной адресной системой виде	—
1.2.	Дополнительные сведения о местоположении земельного участка	—
2.	Площадь земельного участка \pm величина погрешности определения (вычисления) площади ($P \pm \Delta P$), м ²	$880 \pm 10,00$
3.	Формула, примененная для вычисления предельной погрешности определения площади земельного участка, с подставленными значениями и итоговые (вычисленные) значения	$3,5*0,10*\sqrt{(880,00)} = 10$
4.	Площадь земельного участка согласно сведениям Единого государственного реестра недвижимости (Ркад), м ²	880,00
5.	Оценка расхождения Р и Ркад ($P - P_{\text{кад}}$), м ²	0
6.	Предельный минимальный и максимальный размеры земельного участка ($P_{\text{мин}}$ и $P_{\text{макс}}$), м ²	— —
7.	Кадастровый или иной государственный учетный номер (инвентарный) здания, сооружения, объекта незавершенного строительства, расположенного на земельном участке	—
8.	Вид (виды) разрешенного использования	для индивидуального жилищного строительства
8.1.	Дополнительные сведения об использовании земельного участка	—
9.	Сведения о земельных участках (землях общего пользования, территории общего пользования), посредством которых обеспечивается доступ	—
10.	Иные сведения	—
4. Пояснения к сведениям об уточняемом земельном участке с кадастровым номером		67:18:3830101:736 :
1.	—	

1. Сведения о характерных точках границ уточняемого земельного участка с кадастровым номером67:18:3830101:737:

Система координатЗона №

Обоз- начение харак- терных точек границ	Координаты, м				Метод определения координат	Формулы, примененные для расчета средней квадратической погрешности определения координат характерных точек границ (Mt), с подставленными в такие формулы значениями и итоговые (вычисленные) значения Mt, м	Описание закрепления точки
	содержатся в Едином государственном реестре недвижимости		определены в результате выполнения комплексных кадастровых работ				
	X	Y	X	Y			
1	2	3	4	5	6	7	8
3578	455 915,39	1 225 850,15	455 915,39	1 225 850,15	—	—	Закрепление отсутствует
6	455 954,01	1 225 869,67	455 954,01	1 225 869,67		0,10	
8	455 944,93	1 225 887,68	455 944,93	1 225 887,68			
3597	455 905,96	1 225 868,23	455 905,96	1 225 868,23		—	
3577	455 910,78	1 225 858,98	455 910,78	1 225 858,98			
3578	455 915,39	1 225 850,15	455 915,39	1 225 850,15			

2. Сведения о частях границ уточняемого земельного участка с кадастровым номером67:18:3830101:737:

Обозначение части границ		Горизонтальное проложение (S), м	Описание прохождения части границ	Сведения о согласовании местоположения границ (согласовано/спорное)
от т.	до т.			
1	2	3	4	5
3578	6	43,27	—	согласовано
6	8	20,17		
8	3597	43,55		
3597	3577	10,43		
3577	3578	9,96		

3. Сведения о характеристиках уточняемого земельного участка с кадастровым номером67:18:3830101:737:

№ п/п	Наименование характеристики	Значение характеристики
1	2	3

1	2	3
1.	Адрес земельного участка	Российская Федерация, Смоленская область, муниципальный район Смоленский, сельское поселение Козинское, деревня Алтуховка, улица Цветочная, земельный участок 31
1.1.	Сведения о местоположении земельного участка (при отсутствии адреса) в структурированном в соответствии с федеральной информационной адресной системой виде	—
1.2.	Дополнительные сведения о местоположении земельного участка	—
2.	Площадь земельного участка \pm величина погрешности определения (вычисления) площади ($P \pm \Delta P$), м ²	$880 \pm 10,00$
3.	Формула, примененная для вычисления предельной погрешности определения площади земельного участка, с подставленными значениями и итоговые (вычисленные) значения	$3,5*0,10*\sqrt{(880,00)} = 10$
4.	Площадь земельного участка согласно сведениям Единого государственного реестра недвижимости (Ркад), м ²	880,00
5.	Оценка расхождения Р и Ркад ($P - P_{\text{кад}}$), м ²	0
6.	Предельный минимальный и максимальный размеры земельного участка ($P_{\text{мин}}$ и $P_{\text{макс}}$), м ²	— —
7.	Кадастровый или иной государственный учетный номер (инвентарный) здания, сооружения, объекта незавершенного строительства, расположенного на земельном участке	—
8.	Вид (виды) разрешенного использования	для индивидуального жилищного строительства
8.1.	Дополнительные сведения об использовании земельного участка	—
9.	Сведения о земельных участках (землях общего пользования, территории общего пользования), посредством которых обеспечивается доступ	—
10.	Иные сведения	—
4. Пояснения к сведениям об уточняемом земельном участке с кадастровым номером		67:18:3830101:737 :
1.	—	

1. Сведения о характерных точках границ уточняемого земельного участка с кадастровым номером					67:18:3830101:738			:
Система координат					Зона №			
Обозначение характерных точек границ	Координаты, м				Метод определения координат	Формулы, примененные для расчета средней квадратической погрешности определения координат характерных точек границ (Mt), с подставленными в такие формулы значениями и итоговые (вычисленные) значения Mt, м	Описание закрепления точки	
	содержатся в Едином государственном реестре недвижимости		определены в результате выполнения комплексных кадастровых работ					
	X	Y	X	Y				
1	2	3	4	5	6	7	8	
3597	455 905,96	1 225 868,23	455 905,96	1 225 868,23	—	—	Закрепление отсутствует	
8	455 944,93	1 225 887,68	455 944,93	1 225 887,68		0,10		
10	455 935,83	1 225 905,74	455 935,83	1 225 905,74				
3596	455 896,69	1 225 886,01	455 896,69	1 225 886,01				
3597	455 905,96	1 225 868,23	455 905,96	1 225 868,23		—		
2. Сведения о частях границ уточняемого земельного участка с кадастровым номером					67:18:3830101:738			:
Обозначение части границ		Горизонтальное проложение (S), м	Описание прохождения части границ		Сведения о согласовании местоположения границ (согласовано/спорное)			
от т.	до т.							
1	2	3	4		5			
3597	8	43,55	—		согласовано			
8	10	20,22						
10	3596	43,83						
3596	3597	20,05						
3. Сведения о характеристиках уточняемого земельного участка с кадастровым номером					67:18:3830101:738			:
№ п/п	Наименование характеристики				Значение характеристики			
1	2				3			
1.	Адрес земельного участка				Российская Федерация, Смоленская область, муниципальный район Смоленский, сельское поселение Козинское, деревня Алтуховка, улица Цветочная, земельный участок 29			
1.1.	Сведения о местоположении земельного участка (при отсутствии адреса) в структурированном в соответствии с федеральной информационной адресной системой виде				—			
1.2.	Дополнительные сведения о местоположении земельного участка				—			

1	2				3		
2.	Площадь земельного участка ± величина погрешности определения (вычисления) площади (Р ± ΔР), м²				880 ± 10,00		
3.	Формула, примененная для вычисления предельной погрешности определения площади земельного участка, с подставленными значениями и итоговые (вычисленные) значения				3,5*0,10*√(880,00) = 10		
4.	Площадь земельного участка согласно сведениям Единого государственного реестра недвижимости (Ркад), м²				880,00		
5.	Оценка расхождения Р и Ркад (Р - Ркад), м²				0		
6.	Предельный минимальный и максимальный размеры земельного участка (Рмин и Рмакс), м²				— —		
7.	Кадастровый или иной государственный учетный номер (инвентарный) здания, сооружения, объекта незавершенного строительства, расположенного на земельном участке				—		
8.	Вид (виды) разрешенного использования				для индивидуального жилищного строительства		
8.1.	Дополнительные сведения об использовании земельного участка				—		
9.	Сведения о земельных участках (землях общего пользования, территории общего пользования), посредством которых обеспечивается доступ				—		
10.	Иные сведения				—		
4. Пояснения к сведениям об уточняемом земельном участке с кадастровым номером					67:18:3830101:738 :		
1.	—						
1. Сведения о характерных точках границ уточняемого земельного участка с кадастровым номером					67:18:3830101:739 :		
Система координат					Зона №		
Обозначение характерных точек границ	Координаты, м				Метод определения координат	Формулы, примененные для расчета средней квадратической погрешности определения координат характерных точек границ (Mt), с подставленными в такие формулы значениями и итоговые (вычисленные) значения Mt, м	Описание закрепления точки
	содержатся в Едином государственном реестре недвижимости		определены в результате выполнения комплексных кадастровых работ				
	X	Y	X	Y			
1	2	3	4	5	6	7	8
3596	455 896,69	1 225 886,01	455 896,69	1 225 886,01	—	—	Закрепление отсутствует

1	2	3	4	5	6	7	8
10	455 935,83	1 225 905,74	455 935,83	1 225 905,74	—	0,10	Закрепление отсутствует
12	455 926,85	1 225 923,56	455 926,85	1 225 923,56			
3595	455 887,41	1 225 903,80	455 887,41	1 225 903,80			
3596	455 896,69	1 225 886,01	455 896,69	1 225 886,01		—	

2. Сведения о частях границ уточняемого земельного участка с кадастровым номером 67:18:3830101:739 :

Обозначение части границ		Горизонтальное проложение (S), м	Описание прохождения части границ	Сведения о согласовании местоположения границ (согласовано/спорное)
от т.	до т.			
1	2	3	4	5
3596	10	43,83	—	согласовано
10	12	19,95		
12	3595	44,11		
3595	3596	20,06		

3. Сведения о характеристиках уточняемого земельного участка с кадастровым номером 67:18:3830101:739 :

№ п/п	Наименование характеристики	Значение характеристики
1	2	3
1.	Адрес земельного участка	Российская Федерация, Смоленская область, муниципальный район Смоленский, сельское поселение Козинское, деревня Алтуховка, улица Цветочная, земельный участок 27
1.1.	Сведения о местоположении земельного участка (при отсутствии адреса) в структурированном в соответствии с федеральной информационной адресной системой виде	—
1.2.	Дополнительные сведения о местоположении земельного участка	—
2.	Площадь земельного участка ± величина погрешности определения (вычисления) площади ($P \pm \Delta P$), м²	$880 \pm 10,00$
3.	Формула, примененная для вычисления предельной погрешности определения площади земельного участка, с подставленными значениями и итоговые (вычисленные) значения	$3,5 * 0,10 * \sqrt{(880,00)} = 10$
4.	Площадь земельного участка согласно сведениям Единого государственного реестра недвижимости (Ркад), м²	880,00
5.	Оценка расхождения Р и Ркад ($P - P_{кад}$), м²	0
6.	Предельный минимальный и максимальный размеры земельного участка ($P_{мин}$ и $P_{макс}$), м²	— —

1	2				3		
7.	Кадастровый или иной государственный учетный номер (инвентарный) здания, сооружения, объекта незавершенного строительства, расположенного на земельном участке				—		
8.	Вид (виды) разрешенного использования				для индивидуального жилищного строительства		
8.1.	Дополнительные сведения об использовании земельного участка				—		
9.	Сведения о земельных участках (землях общего пользования, территории общего пользования), посредством которых обеспечивается доступ				—		
10.	Иные сведения				—		
4. Пояснения к сведениям об уточняемом земельном участке с кадастровым номером					67:18:3830101:739		
1.					—		
1. Сведения о характерных точках границ уточняемого земельного участка с кадастровым номером					67:18:3830101:740		
Система координат					Зона №		
Обоз- начение харак- терных точек границ	Координаты, м				Метод определения координат	Формулы, примененные для расчета средней квадратической погрешности определения координат характерных точек границ (Mt), с подставленными в такие формулы значениями и итоговые (вычисленные) значения Mt, м	Описание закрепления точки
	содержатся в Едином государственном реестре недвижимости		определены в результате выполнения комплексных кадастровых работ				
	X	Y	X	Y			
1	2	3	4	5	6	7	8
1	455 968,83	1 225 855,27	455 968,83	1 225 855,27	—	0,10	Закрепление отсутствует
3016	455 932,78	1 225 926,54	455 932,78	1 225 926,54			
12	455 926,85	1 225 923,56	455 926,85	1 225 923,56			
10	455 935,83	1 225 905,74	455 935,83	1 225 905,74			
8	455 944,93	1 225 887,68	455 944,93	1 225 887,68			
6	455 954,01	1 225 869,67	455 954,01	1 225 869,67			
5	455 957,62	1 225 862,52	455 957,62	1 225 862,52			
4	455 953,06	1 225 859,76	455 953,06	1 225 859,76			
2	455 958,52	1 225 848,97	455 958,52	1 225 848,97			
1	455 968,83	1 225 855,27	455 968,83	1 225 855,27			

2. Сведения о частях границ уточняемого земельного участка с кадастровым номером 67:18:3830101:740 :

Обозначение части границ		Горизонтальное проложение (S), м	Описание прохождения части границ	Сведения о согласовании местоположения границ (согласовано/спорное)
от т.	до т.			
1	2	3	4	5
1	3016	79,87	—	согласовано
3016	12	6,64		
12	10	19,95		
10	8	20,22		
8	6	20,17		
6	5	8,01		
5	4	5,33		
4	2	12,09		
2	1	12,08		

3. Сведения о характеристиках уточняемого земельного участка с кадастровым номером 67:18:3830101:740 :

№ п/п	Наименование характеристики	Значение характеристики
1	2	3
1.	Адрес земельного участка	—
1.1.	Сведения о местоположении земельного участка (при отсутствии адреса) в структурированном в соответствии с федеральной информационной адресной системой виде	Российская Федерация, Смоленская область, Смоленский р-н, Козинское с/п, Алтуховка д
1.2.	Дополнительные сведения о местоположении земельного участка	—
2.	Площадь земельного участка ± величина погрешности определения (вычисления) площади (Р ± ΔР), м²	601 ± 9,00
3.	Формула, примененная для вычисления предельной погрешности определения площади земельного участка, с подставленными значениями и итоговые (вычисленные) значения	3,5*0,10*√(601,00) = 9
4.	Площадь земельного участка согласно сведениям Единого государственного реестра недвижимости (Ркад), м²	600,00
5.	Оценка расхождения Р и Ркад (Р - Ркад), м²	1
6.	Предельный минимальный и максимальный размеры земельного участка (Рмин и Рмакс), м²	— —

1	2				3				
7.	Кадастровый или иной государственный учетный номер (инвентарный) здания, сооружения, объекта незавершенного строительства, расположенного на земельном участке				—				
8.	Вид (виды) разрешенного использования				для индивидуального жилищного строительства				
8.1.	Дополнительные сведения об использовании земельного участка				—				
9.	Сведения о земельных участках (землях общего пользования, территории общего пользования), посредством которых обеспечивается доступ				—				
10.	Иные сведения				—				
4. Пояснения к сведениям об уточняемом земельном участке с кадастровым номером					67:18:3830101:740			:	
1.	—								
1. Сведения о характерных точках границ уточняемого земельного участка с кадастровым номером					67:18:3830101:749				:
Система координат					Зона №				—
Обоз- начение харак- терных точек границ	Координаты, м				Метод определения координат	Формулы, примененные для расчета средней квадратической погрешности определения координат характерных точек границ (Mt), с подставленными в такие формулы значениями и итоговые (вычисленные) значения Mt, м	Описание закрепления точки		
	содержатся в Едином государственном реестре недвижимости		определены в результате выполнения комплексных кадастровых работ						
	X	Y	X	Y					
1	2	3	4	5	6	7	8		
1	455 758,47	1 225 836,94	455 758,47	1 225 836,94	—	0,10	Закрепление отсутствует		
2	455 778,10	1 225 793,58	455 778,10	1 225 793,58					
3	455 779,84	1 225 789,59	455 779,84	1 225 789,59					
4	455 789,55	1 225 768,60	455 789,55	1 225 768,60					
5	455 809,64	1 225 775,26	455 809,64	1 225 775,26					
н 5	455 803,67	1 225 797,55	455 803,67	1 225 797,55		—	Нет закрепления		
4	455 805,31	1 225 797,81	455 805,31	1 225 797,81			Закрепление отсутствует		
3581	455 802,93	1 225 806,37	455 802,93	1 225 806,37					
3582	455 779,57	1 225 851,17	455 779,57	1 225 851,17					
1	455 758,47	1 225 836,94	455 758,47	1 225 836,94		0,10			

2. Сведения о частях границ уточняемого земельного участка с кадастровым номером				67:18:3830101:749		:
Обозначение части границ		Горизонтальное проложение (S), м	Описание прохождения части границ	Сведения о согласовании местоположения границ (согласовано/спорное)		
от т.	до т.					
1	2	3	4	5		
1	2	47,60	—	согласовано		
2	3	4,35				
3	4	23,13				
4	5	21,17				
5	н 5	23,08				
н 5	4	1,66				
4	3581	8,88				
3581	3582	50,52				
3582	1	25,45				
3. Сведения о характеристиках уточняемого земельного участка с кадастровым номером						
№ п/п	Наименование характеристики		Значение характеристики			
1	2		3			
1.	Адрес земельного участка		—			
1.1.	Сведения о местоположении земельного участка (при отсутствии адреса) в структурированном в соответствии с федеральной информационной адресной системой виде		214510, Российская Федерация, Смоленская область, Смоленский р-н, Козинское с/п, Алтуховка д			
1.2.	Дополнительные сведения о местоположении земельного участка		—			
2.	Площадь земельного участка ± величина погрешности определения (вычисления) площади (Р ± ΔР), м²		2 011 ± 16,00			
3.	Формула, примененная для вычисления предельной погрешности определения площади земельного участка, с подставленными значениями и итоговые (вычисленные) значения		3,5*0,10*√(2 011,00) = 16			
4.	Площадь земельного участка согласно сведениям Единого государственного реестра недвижимости (Ркад), м²		2 011,00			
5.	Оценка расхождения Р и Ркад (Р - Ркад), м²		0			
6.	Предельный минимальный и максимальный размеры земельного участка (Рмин и Рмакс), м²		— —			

1	2				3		
7.	Кадастровый или иной государственный учетный номер (инвентарный) здания, сооружения, объекта незавершенного строительства, расположенного на земельном участке				—		
8.	Вид (виды) разрешенного использования				для ведения личного подсобного хозяйства (приусадебный земельный участок)		
8.1.	Дополнительные сведения об использовании земельного участка				—		
9.	Сведения о земельных участках (землях общего пользования, территории общего пользования), посредством которых обеспечивается доступ				—		
10.	Иные сведения				—		
4. Пояснения к сведениям об уточняемом земельном участке с кадастровым номером					67:18:3830101:749 :		
1.	—						
1. Сведения о характерных точках границ уточняемого земельного участка с кадастровым номером					67:18:3830101:752 :		
Система координат					Зона №		
Обозначение характерных точек границ	Координаты, м				Метод определения координат	Формулы, примененные для расчета средней квадратической погрешности определения координат характерных точек границ (Mt), с подставленными в такие формулы значениями и итоговые (вычисленные) значения Mt, м	Описание закрепления точки
	содержатся в Едином государственном реестре недвижимости		определены в результате выполнения комплексных кадастровых работ				
	X	Y	X	Y			
1	2	3	4	5	6	7	8
152	455 764,76	1 225 998,48	455 764,76	1 225 998,48	—	0,30	Временный межевой знак
1	455 743,43	1 226 033,46	455 743,43	1 226 033,46		0,10	
3	455 741,96	1 226 032,42	455 741,96	1 226 032,42		0,05	
н 1	455 718,64	1 226 015,86	455 718,64	1 226 015,86		0,30	
3545	455 717,54	1 226 014,97	455 717,54	1 226 014,97			
3544	455 738,11	1 225 979,13	455 738,11	1 225 979,13			
152	455 764,76	1 225 998,48	455 764,76	1 225 998,48			
2. Сведения о частях границ уточняемого земельного участка с кадастровым номером					67:18:3830101:752 :		
Обозначение части границ		Горизонтальное проложение (S), м	Описание прохождения части границ		Сведения о согласовании местоположения границ (согласовано/спорное)		
от т.	до т.						
1	2	3	4		5		

1	2	3	4	5
152	1	40,97	—	согласовано
1	3	1,80		
3	н 1	28,60		
н 1	3545	1,41		
3545	3544	41,32		
3544	152	32,93		

3. Сведения о характеристиках уточняемого земельного участка с кадастровым номером 67:18:3830101:752 :

№ п/п	Наименование характеристики	Значение характеристики
1	2	3
1.	Адрес земельного участка	Российская Федерация, Смоленская область, муниципальный район Смоленский, сельское поселение Козинское, деревня Алтуховка, улица Новая, земельный участок 6
1.1.	Сведения о местоположении земельного участка (при отсутствии адреса) в структурированном в соответствии с федеральной информационной адресной системой виде	—
1.2.	Дополнительные сведения о местоположении земельного участка	—
2.	Площадь земельного участка \pm величина погрешности определения (вычисления) площади ($P \pm \Delta P$), м ²	$1\,328 \pm 13,00$
3.	Формула, примененная для вычисления предельной погрешности определения площади земельного участка, с подставленными значениями и итоговые (вычисленные) значения	$3,5*0,10*\sqrt{(1\,328,00)} = 13$
4.	Площадь земельного участка согласно сведениям Единого государственного реестра недвижимости (Ркад), м ²	1 328,00
5.	Оценка расхождения Р и Ркад ($P - P_{кад}$), м ²	0
6.	Предельный минимальный и максимальный размеры земельного участка ($P_{мин}$ и $P_{макс}$), м ²	— —
7.	Кадастровый или иной государственный учетный номер (инвентарный) здания, сооружения, объекта незавершенного строительства, расположенного на земельном участке	—
8.	Вид (виды) разрешенного использования	для индивидуального жилищного строительства
8.1.	Дополнительные сведения об использовании земельного участка	—
9.	Сведения о земельных участках (землях общего пользования, территории общего пользования), посредством которых обеспечивается доступ	—

1	2				3		
10.	Иные сведения				—		
4. Пояснения к сведениям об уточняемом земельном участке с кадастровым номером					67:18:3830101:752 :		
1.	—						
1. Сведения о характерных точках границ уточняемого земельного участка с кадастровым номером					67:18:3830101:753 :		
Система координат					Зона №		
Обоз- начение харак- терных точек границ	Координаты, м				Метод определения координат	Формулы, примененные для расчета средней квадратической погрешности определения координат характерных точек границ (Mt), с подставленными в такие формулы значениями и итоговые (вычисленные) значения Mt, м	Описание закрепления точки
	содержатся в Едином государственном реестре недвижимости		определены в результате выполнения комплексных кадастровых работ				
	X	Y	X	Y			
1	2	3	4	5	6	7	8
2	455 718,39	1 226 074,49	455 718,39	1 226 074,49	—	0,10	Временный межевой знак
2	455 692,11	1 226 059,57	455 692,11	1 226 059,57		0,05	
н 2	455 697,99	1 226 049,97	455 697,99	1 226 049,97			
н 15	455 700,50	1 226 045,82	455 700,50	1 226 045,82			
н 10	455 709,25	1 226 031,37	455 709,25	1 226 031,37			
н 9	455 717,23	1 226 018,19	455 717,23	1 226 018,19			
н 1	455 718,64	1 226 015,86	455 718,64	1 226 015,86		0,10	
3	455 741,96	1 226 032,42	455 741,96	1 226 032,42			
1	455 743,43	1 226 033,46	455 743,43	1 226 033,46			
2	455 718,39	1 226 074,49	455 718,39	1 226 074,49			
2. Сведения о частях границ уточняемого земельного участка с кадастровым номером					67:18:3830101:753 :		
Обозначение части границ		Горизонтальное проложение (S), м	Описание прохождения части границ	Сведения о согласовании местоположения границ (согласовано/спорное)			
от т.	до т.						
1	2	3	4	5			
2	2	30,22	—	согласовано			
2	н 2	11,26					
н 2	н 15	4,85					
н 15	н 10	16,89					
н 10	н 9	15,41					

1	2	3	4	5
н 9	н 1	2,72	—	согласовано
н 1	3	28,60		
3	1	1,80		
1	2	48,07		

3. Сведения о характеристиках уточняемого земельного участка с кадастровым номером 67:18:3830101:753 :

№ п/п	Наименование характеристики	Значение характеристики
1	2	3
1.	Адрес земельного участка	Российская Федерация, Смоленская область, муниципальный район Смоленский, сельское поселение Козинское, деревня Алтуховка, земельный участок 1А
1.1.	Сведения о местоположении земельного участка (при отсутствии адреса) в структурированном в соответствии с федеральной информационной адресной системой виде	—
1.2.	Дополнительные сведения о местоположении земельного участка	—
2.	Площадь земельного участка \pm величина погрешности определения (вычисления) площади ($P \pm \Delta P$), м ²	1 500 \pm 14,00
3.	Формула, примененная для вычисления предельной погрешности определения площади земельного участка, с подставленными значениями и итоговые (вычисленные) значения	$3,5*0,10*\sqrt{(1\ 500,00)} = 14$
4.	Площадь земельного участка согласно сведениям Единого государственного реестра недвижимости (Ркад), м ²	1 500,00
5.	Оценка расхождения Р и Ркад ($P - P_{кад}$), м ²	0
6.	Предельный минимальный и максимальный размеры земельного участка (Рмин и Рмакс), м ²	— —
7.	Кадастровый или иной государственный учетный номер (инвентарный) здания, сооружения, объекта незавершенного строительства, расположенного на земельном участке	—
8.	Вид (виды) разрешенного использования	для индивидуального жилищного строительства
8.1.	Дополнительные сведения об использовании земельного участка	—
9.	Сведения о земельных участках (землях общего пользования, территории общего пользования), посредством которых обеспечивается доступ	—
10.	Иные сведения	—

4. Пояснения к сведениям об уточняемом земельном участке с кадастровым номером 67:18:3830101:753 :

1.								
1. Сведения о характерных точках границ уточняемого земельного участка с кадастровым номером					67:18:3830101:757			:
Система координат					Зона №			
Обоз- начение харак- терных точек границ	Координаты, м				Метод определения координат	Формулы, примененные для расчета средней квадратической погрешности определения координат характерных точек границ (Mt), с подставленными в такие формулы значениями и итоговые (вычисленные) значения Mt, м	Описание закрепления точки	
	содержатся в Едином государственном реестре недвижимости		определены в результате выполнения комплексных кадастровых работ					
	X	Y	X	Y				
1	2	3	4	5	6	7	8	
1	455 703,72	1 226 134,31	455 703,72	1 226 134,31	—	0,10	Нет закрепления	
2	455 704,35	1 226 141,30	455 704,35	1 226 141,30				
3	455 701,46	1 226 141,56	455 701,46	1 226 141,56				
4	455 700,82	1 226 134,57	455 700,82	1 226 134,57				
1	455 703,72	1 226 134,31	455 703,72	1 226 134,31				
2. Сведения о частях границ уточняемого земельного участка с кадастровым номером					67:18:3830101:757			:
Обозначение части границ		Горизонтальное проложение (S), м	Описание прохождения части границ		Сведения о согласовании местоположения границ (согласовано/спорное)			
от т.	до т.							
1	2	3	4		5			
1	2	7,02	—		согласовано			
2	3	2,90						
3	4	7,02						
4	1	2,91						
3. Сведения о характеристиках уточняемого земельного участка с кадастровым номером					67:18:3830101:757			:
№ п/п	Наименование характеристики				Значение характеристики			
1	2				3			
1.	Адрес земельного участка				—			
1.1.	Сведения о местоположении земельного участка (при отсутствии адреса) в структурированном в соответствии с федеральной информационной адресной системой виде				Российская Федерация, Смоленская область, Смоленский р-н, Алтуховка д			
1.2.	Дополнительные сведения о местоположении земельного участка				—			

1	2				3		
2.	Площадь земельного участка ± величина погрешности определения (вычисления) площади (P ± ΔP), м²				20 ± 2,00		
3.	Формула, примененная для вычисления предельной погрешности определения площади земельного участка, с подставленными значениями и итоговые (вычисленные) значения				3,5*0,10*√(20,00) = 2		
4.	Площадь земельного участка согласно сведениям Единого государственного реестра недвижимости (Ркад), м²				20,00		
5.	Оценка расхождения P и Ркад (P - Ркад), м²				0		
6.	Предельный минимальный и максимальный размеры земельного участка (Рмин и Рмакс), м²				— —		
7.	Кадастровый или иной государственный учетный номер (инвентарный) здания, сооружения, объекта незавершенного строительства, расположенного на земельном участке				—		
8.	Вид (виды) разрешенного использования				коммунальное обслуживание		
8.1.	Дополнительные сведения об использовании земельного участка				—		
9.	Сведения о земельных участках (землях общего пользования, территории общего пользования), посредством которых обеспечивается доступ				—		
10.	Иные сведения				—		
4. Пояснения к сведениям об уточняемом земельном участке с кадастровым номером					67:18:3830101:757 :		
1.	—						
1. Сведения о характерных точках границ уточняемого земельного участка с кадастровым номером					67:18:3830101:758 :		
Система координат					Зона №		
Обоз- начение харак- терных точек границ	Координаты, м				Метод определения координат	Формулы, примененные для расчета средней квадратической погрешности определения координат характерных точек границ (Mt), с подставленными в такие формулы значениями и итоговые (вычисленные) значения Mt, м	Описание закрепления точки
	содержатся в Едином государственном реестре недвижимости		определены в результате выполнения комплексных кадастровых работ				
	X	Y	X	Y			
1	2	3	4	5	6	7	8
2	455 885,03	1 226 050,68	455 885,03	1 226 050,68	—	0,10	—

1	2	3	4	5	6	7	8
1	455 884,55	1 226 051,42	455 884,55	1 226 051,42	—	0,10	—
2	455 856,35	1 226 095,20	455 856,35	1 226 095,20			
3672	455 838,23	1 226 082,69	455 838,23	1 226 082,69		—	
4	455 851,51	1 226 060,59	455 851,51	1 226 060,59		0,10	
н 1	455 865,14	1 226 037,91	455 865,14	1 226 037,91		—	
2	455 885,03	1 226 050,68	455 885,03	1 226 050,68		0,10	

2. Сведения о частях границ уточняемого земельного участка с кадастровым номером 67:18:3830101:758 :

Обозначение части границ		Горизонтальное проложение (S), м	Описание прохождения части границ	Сведения о согласовании местоположения границ (согласовано/спорное)
от т.	до т.			
1	2	3	4	5
2	1	0,88	—	согласовано
1	2	52,08		
2	3672	22,02		
3672	4	25,78		
4	н 1	26,46		
н 1	2	23,64		

3. Сведения о характеристиках уточняемого земельного участка с кадастровым номером 67:18:3830101:758 :

№ п/п	Наименование характеристики	Значение характеристики
1	2	3
1.	Адрес земельного участка	Российская Федерация, Смоленская область, муниципальный район Смоленский, сельское поселение Козинское, деревня Алтуховка, земельный участок 5Б
1.1.	Сведения о местоположении земельного участка (при отсутствии адреса) в структурированном в соответствии с федеральной информационной адресной системой виде	—
1.2.	Дополнительные сведения о местоположении земельного участка	—
2.	Площадь земельного участка ± величина погрешности определения (вычисления) площади ($P \pm \Delta P$), м²	1 200 ± 12,00
3.	Формула, примененная для вычисления предельной погрешности определения площади земельного участка, с подставленными значениями и итоговые (вычисленные) значения	$3,5 \cdot 0,10 \cdot \sqrt{(1\,200,00)} = 12$
4.	Площадь земельного участка согласно сведениям Единого государственного реестра недвижимости (Ркад), м²	1 200,00

1	2				3		
5.	Оценка расхождения Р и Ркад (Р - Ркад), м²				0		
6.	Предельный минимальный и максимальный размеры земельного участка (Рмин и Рмакс), м²				— —		
7.	Кадастровый или иной государственный учетный номер (инвентарный) здания, сооружения, объекта незавершенного строительства, расположенного на земельном участке				—		
8.	Вид (виды) разрешенного использования				Для ведения личного подсобного хозяйства		
8.1.	Дополнительные сведения об использовании земельного участка				—		
9.	Сведения о земельных участках (землях общего пользования, территории общего пользования), посредством которых обеспечивается доступ				—		
10.	Иные сведения				—		
4. Пояснения к сведениям об уточняемом земельном участке с кадастровым номером					67:18:3830101:758 :		
1.	—						
1. Сведения о характерных точках границ уточняемого земельного участка с кадастровым номером					67:18:3830101:759 :		
Система координат					Зона №		
Обоз- начение харак- терных точек границ	Координаты, м				Метод определения координат	Формулы, примененные для расчета средней квадратической погрешности определения координат характерных точек границ (Mt), с подставленными в такие формулы значениями и итоговые (вычисленные) значения Mt, м	Описание закрепления точки
	содержатся в Едином государственном реестре недвижимости		определены в результате выполнения комплексных кадастровых работ				
	X	Y	X	Y			
1	2	3	4	5	6	7	8
3672	455 838,23	1 226 082,69	455 838,23	1 226 082,69	—	—	—
2	455 856,35	1 226 095,20	455 856,35	1 226 095,20		0,10	
5	455 838,68	1 226 122,62	455 838,68	1 226 122,62			
3	455 813,25	1 226 162,11	455 813,25	1 226 162,11		—	
3669	455 796,87	1 226 151,50	455 796,87	1 226 151,50			
3670	455 801,51	1 226 143,79	455 801,51	1 226 143,79			
3672	455 838,23	1 226 082,69	455 838,23	1 226 082,69			

2. Сведения о частях границ уточняемого земельного участка с кадастровым номером				67:18:3830101:759		:
Обозначение части границ		Горизонтальное проложение (S), м	Описание прохождения части границ	Сведения о согласовании местоположения границ (согласовано/спорное)		
от т.	до т.					
1	2	3	4	5		
3672	2	22,02	—	согласовано		
2	5	32,62				
5	3	46,97				
3	3669	19,52				
3669	3670	9,00				
3670	3672	71,29				
3. Сведения о характеристиках уточняемого земельного участка с кадастровым номером				67:18:3830101:759		:
№ п/п	Наименование характеристики		Значение характеристики			
1	2		3			
1.	Адрес земельного участка		—			
1.1.	Сведения о местоположении земельного участка (при отсутствии адреса) в структурированном в соответствии с федеральной информационной адресной системой виде		214510, Российская Федерация, Смоленская область, Смоленский р-н, Козинское с/п, Алтуховка д, д 5			
1.2.	Дополнительные сведения о местоположении земельного участка		—			
2.	Площадь земельного участка ± величина погрешности определения (вычисления) площади (Р ± ΔР), м²		1 658 ± 14,00			
3.	Формула, примененная для вычисления предельной погрешности определения площади земельного участка, с подставленными значениями и итоговые (вычисленные) значения		3,5*0,10*√(1 658,00) = 14			
4.	Площадь земельного участка согласно сведениям Единого государственного реестра недвижимости (Ркад), м²		1 659,00			
5.	Оценка расхождения Р и Ркад (Р - Ркад), м²		1			
6.	Предельный минимальный и максимальный размеры земельного участка (Рмин и Рмакс), м²		— —			
7.	Кадастровый или иной государственный учетный номер (инвентарный) здания, сооружения, объекта незавершенного строительства, расположенного на земельном участке		—			
8.	Вид (виды) разрешенного использования		Для ведения личного подсобного хозяйства			
8.1.	Дополнительные сведения об использовании земельного участка		—			

1	2				3		
9.	Сведения о земельных участках (землях общего пользования, территории общего пользования), посредством которых обеспечивается доступ				—		
10.	Иные сведения				—		
4. Пояснения к сведениям об уточняемом земельном участке с кадастровым номером					67:18:3830101:759 :		
1.	—						
1. Сведения о характерных точках границ уточняемого земельного участка с кадастровым номером					67:18:3830101:763 :		
Система координат					Зона №		
Обоз- начение харак- терных точек границ	Координаты, м				Метод определения координат	Формулы, примененные для расчета средней квадратической погрешности определения координат характерных точек границ (Mt), с подставленными в такие формулы значениями и итоговые (вычисленные) значения Mt, м	Описание закрепления точки
	содержатся в Едином государственном реестре недвижимости		определены в результате выполнения комплексных кадастровых работ				
	X	Y	X	Y			
1	2	3	4	5	6	7	8
1	455 820,42	1 226 009,02	455 820,42	1 226 009,02	—	0,10	Закрепление отсутствует
1	455 847,02	1 226 023,70	455 847,02	1 226 023,70		—	
н 5	455 846,22	1 226 025,04	455 846,22	1 226 025,04			
н 4	455 842,96	1 226 030,48	455 842,96	1 226 030,48			
н 3	455 832,95	1 226 047,99	455 832,95	1 226 047,99			
3664	455 830,34	1 226 052,54	455 830,34	1 226 052,54			
3	455 804,16	1 226 038,50	455 804,16	1 226 038,50		0,10	
1	455 820,42	1 226 009,02	455 820,42	1 226 009,02			
2. Сведения о частях границ уточняемого земельного участка с кадастровым номером					67:18:3830101:763 :		
Обозначение части границ		Горизонтальное проложение (S), м	Описание прохождения части границ		Сведения о согласовании местоположения границ (согласовано/спорное)		
от т.	до т.						
1	2	3	4		5		
1	1	30,38	—		согласовано		
1	н 5	1,56					
н 5	н 4	6,34					
н 4	н 3	20,17					

1	2	3	4	5
н 3	3664	5,25	—	согласовано
3664	3	29,71		
3	1	33,67		

3. Сведения о характеристиках уточняемого земельного участка с кадастровым номером 67:18:3830101:763 :

№ п/п	Наименование характеристики	Значение характеристики
1	2	3
1.	Адрес земельного участка	—
1.1.	Сведения о местоположении земельного участка (при отсутствии адреса) в структурированном в соответствии с федеральной информационной адресной системой виде	Российская Федерация, Смоленская область, Смоленский р-н, Алтуховка д
1.2.	Дополнительные сведения о местоположении земельного участка	—
2.	Площадь земельного участка ± величина погрешности определения (вычисления) площади ($P \pm \Delta P$), м²	1 004 ± 11,00
3.	Формула, примененная для вычисления предельной погрешности определения площади земельного участка, с подставленными значениями и итоговые (вычисленные) значения	$3,5 * 0,10 * \sqrt{(1\ 004,00)} = 11$
4.	Площадь земельного участка согласно сведениям Единого государственного реестра недвижимости (Ркад), м²	1 004,00
5.	Оценка расхождения Р и Ркад ($P - P_{кад}$), м²	0
6.	Предельный минимальный и максимальный размеры земельного участка ($P_{мин}$ и $P_{макс}$), м²	— —
7.	Кадастровый или иной государственный учетный номер (инвентарный) здания, сооружения, объекта незавершенного строительства, расположенного на земельном участке	—
8.	Вид (виды) разрешенного использования	Для ведения личного подсобного хозяйства
8.1.	Дополнительные сведения об использовании земельного участка	—
9.	Сведения о земельных участках (землях общего пользования, территории общего пользования), посредством которых обеспечивается доступ	—
10.	Иные сведения	—

4. Пояснения к сведениям об уточняемом земельном участке с кадастровым номером 67:18:3830101:763 :

1.	—
----	---

1. Сведения о характерных точках границ уточняемого земельного участка с кадастровым номером

67:18:3830101:764

:

Система координат

—

Зона №

—

Обоз- начение харак- терных точек границ	Координаты, м				Метод определения координат	Формулы, примененные для расчета средней квадратической погрешности определения координат характерных точек границ (Mt), с подставленными в такие формулы значениями и итоговые (вычисленные) значения Mt, м	Описание закрепления точки
	содержатся в Едином государственном реестре недвижимости		определены в результате выполнения комплексных кадастровых работ				
	X	Y	X	Y			
1	2	3	4	5	6	7	8
1	455 820,42	1 226 009,02	455 820,42	1 226 009,02	—	0,10	Закрепление отсутствует
3	455 804,16	1 226 038,50	455 804,16	1 226 038,50		—	
3664	455 830,34	1 226 052,54	455 830,34	1 226 052,54			
3665	455 821,18	1 226 068,53	455 821,18	1 226 068,53			
3666	455 813,32	1 226 083,39	455 813,32	1 226 083,39			
5	455 782,54	1 226 066,42	455 782,54	1 226 066,42			
17	455 791,71	1 226 049,93	455 791,71	1 226 049,93		0,10	
1	455 806,41	1 226 023,53	455 806,41	1 226 023,53			
9	455 812,32	1 226 012,71	455 812,32	1 226 012,71			
4	455 815,80	1 226 006,47	455 815,80	1 226 006,47			
1	455 820,42	1 226 009,02	455 820,42	1 226 009,02			

2. Сведения о частях границ уточняемого земельного участка с кадастровым номером

67:18:3830101:764

:

Обозначение части границ		Горизонтальное проложение (S), м	Описание прохождения части границ	Сведения о согласовании местоположения границ (согласовано/спорное)
от т.	до т.			
1	2	3	4	5
1	3	33,67	—	согласовано
3	3664	29,71		
3664	3665	18,43		
3665	3666	16,81		
3666	5	35,15		
5	17	18,87		
17	1	30,22		
1	9	12,33		

1	2	3	4	5
9	4	7,14	—	согласовано
4	1	5,28		
3. Сведения о характеристиках уточняемого земельного участка с кадастровым номером				67:18:3830101:764 :
№ п/п	Наименование характеристики		Значение характеристики	
1	2		3	
1.	Адрес земельного участка		—	
1.1.	Сведения о местоположении земельного участка (при отсутствии адреса) в структурированном в соответствии с федеральной информационной адресной системой виде		Российская Федерация, Смоленская область, Смоленский р-н, Алтуховка д	
1.2.	Дополнительные сведения о местоположении земельного участка		—	
2.	Площадь земельного участка ± величина погрешности определения (вычисления) площади (Р ± ΔР), м²		1 402 ± 13,00	
3.	Формула, примененная для вычисления предельной погрешности определения площади земельного участка, с подставленными значениями и итоговые (вычисленные) значения		3,5*0,10*√(1 402,00) = 13	
4.	Площадь земельного участка согласно сведениям Единого государственного реестра недвижимости (Ркад), м²		1 402,00	
5.	Оценка расхождения Р и Ркад (Р - Ркад), м²		0	
6.	Предельный минимальный и максимальный размеры земельного участка (Рмин и Рмакс), м²		— —	
7.	Кадастровый или иной государственный учетный номер (инвентарный) здания, сооружения, объекта незавершенного строительства, расположенного на земельном участке		—	
8.	Вид (виды) разрешенного использования		Для ведения личного подсобного хозяйства	
8.1.	Дополнительные сведения об использовании земельного участка		—	
9.	Сведения о земельных участках (землях общего пользования, территории общего пользования), посредством которых обеспечивается доступ		—	
10.	Иные сведения		—	
4. Пояснения к сведениям об уточняемом земельном участке с кадастровым номером				67:18:3830101:764 :
1.	—			

1. Сведения о характерных точках границ уточняемого земельного участка с кадастровым номером67:18:3830101:765:

Система координатЗона №

Обоз- начение харак- терных точек границ	Координаты, м				Метод определения координат	Формулы, примененные для расчета средней квадратической погрешности определения координат характерных точек границ (Mt), с подставленными в такие формулы значениями и итоговые (вычисленные) значения Mt, м	Описание закрепления точки
	содержатся в Едином государственном реестре недвижимости		определены в результате выполнения комплексных кадастровых работ				
	X	Y	X	Y			
1	2	3	4	5	6	7	8
3666	455 813,32	1 226 083,39	455 813,32	1 226 083,39	—	—	Закрепление отсутствует
3667	455 797,03	1 226 114,20	455 797,03	1 226 114,20			
3668	455 780,81	1 226 143,77	455 780,81	1 226 143,77			
1	455 747,05	1 226 124,77	455 747,05	1 226 124,77		0,10	
18	455 769,50	1 226 089,88	455 769,50	1 226 089,88			
5	455 782,54	1 226 066,42	455 782,54	1 226 066,42			
3666	455 813,32	1 226 083,39	455 813,32	1 226 083,39		—	

2. Сведения о частях границ уточняемого земельного участка с кадастровым номером67:18:3830101:765:

Обозначение части границ		Горизонтальное проложение (S), м	Описание прохождения части границ	Сведения о согласовании местоположения границ (согласовано/спорное)
от т.	до т.			
1	2	3	4	5
3666	3667	34,85	—	согласовано
3667	3668	33,73		
3668	1	38,74		
1	18	41,49		
18	5	26,84		
5	3666	35,15		

3. Сведения о характеристиках уточняемого земельного участка с кадастровым номером67:18:3830101:765:

№ п/п	Наименование характеристики	Значение характеристики
1	2	3

1	2	3
1.	Адрес земельного участка	—
1.1.	Сведения о местоположении земельного участка (при отсутствии адреса) в структурированном в соответствии с федеральной информационной адресной системой виде	Российская Федерация, Смоленская область, Смоленский р-н, Алтуховка д
1.2.	Дополнительные сведения о местоположении земельного участка	—
2.	Площадь земельного участка \pm величина погрешности определения (вычисления) площади ($P \pm \Delta P$), м ²	$2\,500 \pm 18,00$
3.	Формула, примененная для вычисления предельной погрешности определения площади земельного участка, с подставленными значениями и итоговые (вычисленные) значения	$3,5*0,10*\sqrt{(2\,500,00)} = 18$
4.	Площадь земельного участка согласно сведениям Единого государственного реестра недвижимости (Ркад), м ²	2 500,00
5.	Оценка расхождения Р и Ркад ($P - P_{\text{кад}}$), м ²	0
6.	Предельный минимальный и максимальный размеры земельного участка (Рмин и Рмакс), м ²	— —
7.	Кадастровый или иной государственный учетный номер (инвентарный) здания, сооружения, объекта незавершенного строительства, расположенного на земельном участке	—
8.	Вид (виды) разрешенного использования	Для ведения личного подсобного хозяйства
8.1.	Дополнительные сведения об использовании земельного участка	—
9.	Сведения о земельных участках (землях общего пользования, территории общего пользования), посредством которых обеспечивается доступ	—
10.	Иные сведения	—
4. Пояснения к сведениям об уточняемом земельном участке с кадастровым номером		67:18:3830101:765 :
1.	—	

1. Сведения о характерных точках границ уточняемого земельного участка с кадастровым номером67:18:3830101:766:

Система координатЗона №

Обоз- начение харак- терных точек границ	Координаты, м				Метод определения координат	Формулы, примененные для расчета средней квадратической погрешности определения координат характерных точек границ (Mt), с подставленными в такие формулы значениями и итоговые (вычисленные) значения Mt, м	Описание закрепления точки
	содержатся в Едином государственном реестре недвижимости		определены в результате выполнения комплексных кадастровых работ				
	X	Y	X	Y			
1	2	3	4	5	6	7	8
1	455 771,70	1 226 367,91	455 771,70	1 226 367,91	—	0,10	Временный межевой знак
2	455 780,75	1 226 376,95	455 780,75	1 226 376,95			
3	455 776,24	1 226 384,58	455 776,24	1 226 384,58			
4	455 761,79	1 226 412,58	455 761,79	1 226 412,58			
5	455 756,42	1 226 422,98	455 756,42	1 226 422,98			
6	455 745,45	1 226 417,25	455 745,45	1 226 417,25			
7	455 727,56	1 226 409,54	455 727,56	1 226 409,54			
8	455 731,33	1 226 400,29	455 731,33	1 226 400,29			
9	455 729,61	1 226 399,82	455 729,61	1 226 399,82			
5	455 730,49	1 226 396,32	455 730,49	1 226 396,32			столб забора
6	455 750,60	1 226 351,81	455 750,60	1 226 351,81			
1	455 771,70	1 226 367,91	455 771,70	1 226 367,91			

2. Сведения о частях границ уточняемого земельного участка с кадастровым номером67:18:3830101:766:

Обозначение части границ		Горизонтальное проложение (S), м	Описание прохождения части границ	Сведения о согласовании местоположения границ (согласовано/спорное)
от т.	до т.			
1	2	3	4	5
1	2	12,79	—	согласовано
2	3	8,86		
3	4	31,51		
4	5	11,70		
5	6	12,38		
6	7	19,48		
7	8	9,99		

1	2	3	4	5
8	9	1,78	—	согласовано
9	5	3,61		
5	6	48,84		
6	1	26,54		

3. Сведения о характеристиках уточняемого земельного участка с кадастровым номером 67:18:3830101:766 :

№ п/п	Наименование характеристики	Значение характеристики
1	2	3
1.	Адрес земельного участка	Российская Федерация, Смоленская область, Смоленский район, Козинское сельское поселение, деревня Алтуховка
1.1.	Сведения о местоположении земельного участка (при отсутствии адреса) в структурированном в соответствии с федеральной информационной адресной системой виде	—
1.2.	Дополнительные сведения о местоположении земельного участка	—
2.	Площадь земельного участка ± величина погрешности определения (вычисления) площади ($P \pm \Delta P$), м²	$2\,050 \pm 16,00$
3.	Формула, примененная для вычисления предельной погрешности определения площади земельного участка, с подставленными значениями и итоговые (вычисленные) значения	$3,5*0,10*\sqrt{(2\,050,00)} = 16$
4.	Площадь земельного участка согласно сведениям Единого государственного реестра недвижимости (Ркад), м²	2 050,00
5.	Оценка расхождения Р и Ркад ($P - P_{кад}$), м²	0
6.	Предельный минимальный и максимальный размеры земельного участка (Рмин и Рмакс), м²	— —
7.	Кадастровый или иной государственный учетный номер (инвентарный) здания, сооружения, объекта незавершенного строительства, расположенного на земельном участке	—
8.	Вид (виды) разрешенного использования	Для ведения личного подсобного хозяйства (приусадебный земельный участок)
8.1.	Дополнительные сведения об использовании земельного участка	—
9.	Сведения о земельных участках (землях общего пользования, территории общего пользования), посредством которых обеспечивается доступ	—
10.	Иные сведения	—

4. Пояснения к сведениям об уточняемом земельном участке с кадастровым номером 67:18:3830101:766 :

1.										
1. Сведения о характерных точках границ уточняемого земельного участка с кадастровым номером 67:18:3830101:768 :										
Система координат Система координат Зона №										
Обозначение характерных точек границ	Координаты, м				Метод определения координат	Формулы, примененные для расчета средней квадратической погрешности определения координат характерных точек границ (Mt), с подставленными в такие формулы значениями и итоговые (вычисленные) значения Mt, м	Описание закрепления точки			
	содержатся в Едином государственном реестре недвижимости		определены в результате выполнения комплексных кадастровых работ							
	X	Y	X	Y						
1	2	3	4	5	6	7	8			
3	455 970,49	1 226 066,38	455 970,49	1 226 066,38	—	0,10	—			
3	456 012,69	1 226 047,88	456 012,69	1 226 047,88						
2	456 022,41	1 226 068,92	456 022,41	1 226 068,92						
1	455 983,43	1 226 085,31	455 983,43	1 226 085,31						
2	455 978,65	1 226 077,31	455 978,65	1 226 077,31						
3	455 975,68	1 226 072,84	455 975,68	1 226 072,84						
3	455 970,49	1 226 066,38	455 970,49	1 226 066,38						
2. Сведения о частях границ уточняемого земельного участка с кадастровым номером 67:18:3830101:768 :										
Обозначение части границ		Горизонтальное проложение (S), м	Описание прохождения части границ	Сведения о согласовании местоположения границ (согласовано/спорное)						
от т.	до т.									
1	2	3	4	5						
3	3	46,08	—	согласовано						
3	2	23,18								
2	1	42,29								
1	2	9,32								
2	3	5,37								
3	3	8,29								
3. Сведения о характеристиках уточняемого земельного участка с кадастровым номером 67:18:3830101:768 :										
№ п/п	Наименование характеристики				Значение характеристики					
1	2				3					

1	2	3
1.	Адрес земельного участка	Российская Федерация, Смоленская область, муниципальный район Смоленский, сельское поселение Козинское, деревня Алтуховка, земельный участок 11Г
1.1.	Сведения о местоположении земельного участка (при отсутствии адреса) в структурированном в соответствии с федеральной информационной адресной системой виде	—
1.2.	Дополнительные сведения о местоположении земельного участка	—
2.	Площадь земельного участка \pm величина погрешности определения (вычисления) площади ($P \pm \Delta P$), м ²	$1\,000 \pm 11,00$
3.	Формула, примененная для вычисления предельной погрешности определения площади земельного участка, с подставленными значениями и итоговые (вычисленные) значения	$3,5*0,10*\sqrt{(1\,000,00)} = 11$
4.	Площадь земельного участка согласно сведениям Единого государственного реестра недвижимости (Ркад), м ²	1 000,00
5.	Оценка расхождения Р и Ркад ($P - P_{\text{кад}}$), м ²	0
6.	Предельный минимальный и максимальный размеры земельного участка ($P_{\text{мин}}$ и $P_{\text{макс}}$), м ²	— —
7.	Кадастровый или иной государственный учетный номер (инвентарный) здания, сооружения, объекта незавершенного строительства, расположенного на земельном участке	—
8.	Вид (виды) разрешенного использования	для ведения личного подсобного хозяйства
8.1.	Дополнительные сведения об использовании земельного участка	—
9.	Сведения о земельных участках (землях общего пользования, территории общего пользования), посредством которых обеспечивается доступ	—
10.	Иные сведения	—
4. Пояснения к сведениям об уточняемом земельном участке с кадастровым номером		67:18:3830101:768 :
1.	—	

1. Сведения о характерных точках границ уточняемого земельного участка с кадастровым номером

67:18:3830101:771

:

Система координатЗона №

Обозначение характерных точек границ	Координаты, м				Метод определения координат	Формулы, примененные для расчета средней квадратической погрешности определения координат характерных точек границ (Mt), с подставленными в такие формулы значениями и итоговые (вычисленные) значения Mt, м	Описание закрепления точки
	содержатся в Едином государственном реестре недвижимости		определены в результате выполнения комплексных кадастровых работ				
	X	Y	X	Y			
1	2	3	4	5	6	7	8
1	455 819,68	1 225 887,67	455 819,68	1 225 887,67	—	0,10	Закрепление отсутствует
1	455 840,15	1 225 897,77	455 840,15	1 225 897,77			
2	455 826,07	1 225 927,21	455 826,07	1 225 927,21			
2	455 804,58	1 225 914,50	455 804,58	1 225 914,50			
1	455 819,68	1 225 887,67	455 819,68	1 225 887,67			

2. Сведения о частях границ уточняемого земельного участка с кадастровым номером

67:18:3830101:771

:

Обозначение части границ		Горизонтальное проложение (S), м	Описание прохождения части границ	Сведения о согласовании местоположения границ (согласовано/спорное)
от т.	до т.			
1	2	3	4	5
1	1	22,83	—	согласовано
1	2	32,63		
2	2	24,97		
2	1	30,79		

3. Сведения о характеристиках уточняемого земельного участка с кадастровым номером

67:18:3830101:771

:

№ п/п	Наименование характеристики	Значение характеристики
1	2	3
1.	Адрес земельного участка	Российская Федерация, Смоленская область, муниципальный район Смоленский, сельское поселение Козинское, деревня Алтуховка, улица Цветочная, земельный участок 24А
1.1.	Сведения о местоположении земельного участка (при отсутствии адреса) в структурированном в соответствии с федеральной информационной адресной системой виде	—
1.2.	Дополнительные сведения о местоположении земельного участка	—

1	2				3		
2.	Площадь земельного участка ± величина погрешности определения (вычисления) площади (Р ± ΔР), м²				757 ± 10,00		
3.	Формула, примененная для вычисления предельной погрешности определения площади земельного участка, с подставленными значениями и итоговые (вычисленные) значения				3,5*0,10*√(757,00) = 10		
4.	Площадь земельного участка согласно сведениям Единого государственного реестра недвижимости (Ркад), м²				757,00		
5.	Оценка расхождения Р и Ркад (Р - Ркад), м²				0		
6.	Предельный минимальный и максимальный размеры земельного участка (Рмин и Рмакс), м²				— —		
7.	Кадастровый или иной государственный учетный номер (инвентарный) здания, сооружения, объекта незавершенного строительства, расположенного на земельном участке				—		
8.	Вид (виды) разрешенного использования				для индивидуального жилищного строительства		
8.1.	Дополнительные сведения об использовании земельного участка				—		
9.	Сведения о земельных участках (землях общего пользования, территории общего пользования), посредством которых обеспечивается доступ				—		
10.	Иные сведения				—		
4. Пояснения к сведениям об уточняемом земельном участке с кадастровым номером					67:18:3830101:771 :		
1.	—						
1. Сведения о характерных точках границ уточняемого земельного участка с кадастровым номером					67:18:3830101:773 :		
Система координат					Зона №		
Обозначение характерных точек границ	Координаты, м				Метод определения координат	Формулы, примененные для расчета средней квадратической погрешности определения координат характерных точек границ (Mt), с подставленными в такие формулы значениями и итоговые (вычисленные) значения Mt, м	Описание закрепления точки
	содержатся в Едином государственном реестре недвижимости		определены в результате выполнения комплексных кадастровых работ				
	X	Y	X	Y			
1	2	3	4	5	6	7	8
1	455 840,15	1 225 897,77	455 840,15	1 225 897,77	—	0,10	Закрепление отсутствует

1	2	3	4	5	6	7	8
1	455 858,89	1 225 907,01	455 858,89	1 225 907,01	—	0,10	Закрепление отсутствует
н 2	455 841,78	1 225 944,67	455 841,78	1 225 944,67			
1	455 840,18	1 225 948,20	455 840,18	1 225 948,20			
3313	455 835,04	1 225 945,50	455 835,04	1 225 945,50			
2	455 828,30	1 225 941,90	455 828,30	1 225 941,90			
5	455 834,44	1 225 932,16	455 834,44	1 225 932,16			
2	455 826,07	1 225 927,21	455 826,07	1 225 927,21			
1	455 840,15	1 225 897,77	455 840,15	1 225 897,77			

2. Сведения о частях границ уточняемого земельного участка с кадастровым номером
67:18:3830101:773
:

Обозначение части границ		Горизонтальное проложение (S), м	Описание прохождения части границ	Сведения о согласовании местоположения границ (согласовано/спорное)
от т.	до т.			
1	2	3	4	5
1	1	20,89	—	согласовано
1	н 2	41,36		
н 2	1	3,88		
1	3313	5,81		
3313	2	7,64		
2	5	11,51		
5	2	9,72		
2	1	32,63		

3. Сведения о характеристиках уточняемого земельного участка с кадастровым номером
67:18:3830101:773
:

№ п/п	Наименование характеристики	Значение характеристики
1	2	3
1.	Адрес земельного участка	Российская Федерация, Смоленская область, муниципальный район Смоленский, сельское поселение Козинское, деревня Алтуховка, улица Цветочная, земельный участок 24Б
1.1.	Сведения о местоположении земельного участка (при отсутствии адреса) в структурированном в соответствии с федеральной информационной адресной системой виде	—
1.2.	Дополнительные сведения о местоположении земельного участка	—
2.	Площадь земельного участка ± величина погрешности определения (вычисления) площади (Р ± ΔР), м²	852 ± 10,00

1	2	3
3.	Формула, примененная для вычисления предельной погрешности определения площади земельного участка, с подставленными значениями и итоговые (вычисленные) значения	$3,5*0,10*\sqrt{(852,00)} = 10$
4.	Площадь земельного участка согласно сведениям Единого государственного реестра недвижимости (Ркад), м²	852,00
5.	Оценка расхождения Р и Ркад (Р - Ркад), м²	0
6.	Предельный минимальный и максимальный размеры земельного участка (Рмин и Рмакс), м²	— —
7.	Кадастровый или иной государственный учетный номер (инвентарный) здания, сооружения, объекта незавершенного строительства, расположенного на земельном участке	—
8.	Вид (виды) разрешенного использования	Для индивидуального жилищного строительства
8.1.	Дополнительные сведения об использовании земельного участка	—
9.	Сведения о земельных участках (землях общего пользования, территории общего пользования), посредством которых обеспечивается доступ	—
10.	Иные сведения	—

4. Пояснения к сведениям об уточняемом земельном участке с кадастровым номером 67:18:3830101:773 :

1.	—
----	---

1. Сведения о характерных точках границ уточняемого земельного участка с кадастровым номером 67:18:3830101:781 :
Система координат — Зона № —

Обоз- начение харак- терных точек границ	Координаты, м				Метод определения координат	Формулы, примененные для расчета средней квадратической погрешности определения координат характерных точек границ (Mt), с подставленными в такие формулы значениями и итоговые (вычисленные) значения Mt, м	Описание закрепления точки
	содержатся в Едином государственном реестре недвижимости		определены в результате выполнения комплексных кадастровых работ				
	X	Y	X	Y			
1	2	3	4	5	6	7	8
3	456 010,14	1 226 149,82	456 010,14	1 226 149,82	—	0,10	Бетонный забор
11	456 002,75	1 226 162,20	456 002,75	1 226 162,20			
3	455 991,79	1 226 180,54	455 991,79	1 226 180,54			

1	2	3	4	5	6	7	8
4	455 958,16	1 226 160,44	455 958,16	1 226 160,44	—	0,10	Бетонный забор
2	455 975,89	1 226 130,29	455 975,89	1 226 130,29			
3	456 010,14	1 226 149,82	456 010,14	1 226 149,82			

2. Сведения о частях границ уточняемого земельного участка с кадастровым номером 67:18:3830101:781 :

Обозначение части границ		Горизонтальное проложение (S), м	Описание прохождения части границ	Сведения о согласовании местоположения границ (согласовано/спорное)
от т.	до т.			
1	2	3	4	5
3	11	14,42	—	согласовано
11	3	21,37		
3	4	39,18		
4	2	34,98		
2	3	39,43		

3. Сведения о характеристиках уточняемого земельного участка с кадастровым номером 67:18:3830101:781 :

№ п/п	Наименование характеристики	Значение характеристики
1	2	3
1.	Адрес земельного участка	—
1.1.	Сведения о местоположении земельного участка (при отсутствии адреса) в структурированном в соответствии с федеральной информационной адресной системой виде	Российская Федерация, Смоленская область, Смоленский р-н, Козинское с.п, Алтуховка д, д 13
1.2.	Дополнительные сведения о местоположении земельного участка	—
2.	Площадь земельного участка ± величина погрешности определения (вычисления) площади ($P \pm \Delta P$), м²	$1\,390 \pm 13,00$
3.	Формула, примененная для вычисления предельной погрешности определения площади земельного участка, с подставленными значениями и итоговые (вычисленные) значения	$3,5 * 0,10 * \sqrt{(1\,390,00)} = 13$
4.	Площадь земельного участка согласно сведениям Единого государственного реестра недвижимости (Ркад), м²	1 390,00
5.	Оценка расхождения Р и Ркад ($P - P_{кад}$), м²	0
6.	Предельный минимальный и максимальный размеры земельного участка ($P_{мин}$ и $P_{макс}$), м²	— —

1	2				3		
7.	Кадастровый или иной государственный учетный номер (инвентарный) здания, сооружения, объекта незавершенного строительства, расположенного на земельном участке				—		
8.	Вид (виды) разрешенного использования				Для ведения личного подсобного хозяйства		
8.1.	Дополнительные сведения об использовании земельного участка				—		
9.	Сведения о земельных участках (землях общего пользования, территории общего пользования), посредством которых обеспечивается доступ				—		
10.	Иные сведения				—		
4. Пояснения к сведениям об уточняемом земельном участке с кадастровым номером					67:18:3830101:781 :		
1.	—						
1. Сведения о характерных точках границ уточняемого земельного участка с кадастровым номером					67:18:3830101:782 :		
Система координат					Зона №		
Обоз- начение харак- терных точек границ	Координаты, м				Метод определения координат	Формулы, примененные для расчета средней квадратической погрешности определения координат характерных точек границ (Mt), с подставленными в такие формулы значениями и итоговые (вычисленные) значения Mt, м	Описание закрепления точки
	содержатся в Едином государственном реестре недвижимости		определены в результате выполнения комплексных кадастровых работ				
	X	Y	X	Y			
1	2	3	4	5	6	7	8
3	455 991,79	1 226 180,54	455 991,79	1 226 180,54	—	0,10	Бетонный забор
1	455 973,37	1 226 211,38	455 973,37	1 226 211,38			Временный межевой знак
2	455 940,35	1 226 190,72	455 940,35	1 226 190,72			Бетонный забор
4	455 958,16	1 226 160,44	455 958,16	1 226 160,44			
3	455 991,79	1 226 180,54	455 991,79	1 226 180,54			
2. Сведения о частях границ уточняемого земельного участка с кадастровым номером					67:18:3830101:782 :		
Обозначение части границ		Горизонтальное проложение (S), м	Описание прохождения части границ		Сведения о согласовании местоположения границ (согласовано/спорное)		
от т.	до т.						
1	2	3	4		5		
3	1	35,92	—		согласовано		
1	2	38,95					

1	2	3	4	5
2	4	35,13	—	согласовано
4	3	39,18		
3. Сведения о характеристиках уточняемого земельного участка с кадастровым номером				67:18:3830101:782 :
№ п/п	Наименование характеристики		Значение характеристики	
1	2		3	
1.	Адрес земельного участка		—	
1.1.	Сведения о местоположении земельного участка (при отсутствии адреса) в структурированном в соответствии с федеральной информационной адресной системой виде		Российская Федерация, Смоленская область, Смоленский р-н, Козинское с.п, Алтуховка д, д 13	
1.2.	Дополнительные сведения о местоположении земельного участка		—	
2.	Площадь земельного участка ± величина погрешности определения (вычисления) площади (Р ± ΔР), м²		1 388 ± 13,00	
3.	Формула, примененная для вычисления предельной погрешности определения площади земельного участка, с подставленными значениями и итоговые (вычисленные) значения		3,5*0,10*√(1 388,00) = 13	
4.	Площадь земельного участка согласно сведениям Единого государственного реестра недвижимости (Ркад), м²		1 388,00	
5.	Оценка расхождения Р и Ркад (Р - Ркад), м²		0	
6.	Предельный минимальный и максимальный размеры земельного участка (Рмин и Рмакс), м²		— —	
7.	Кадастровый или иной государственный учетный номер (инвентарный) здания, сооружения, объекта незавершенного строительства, расположенного на земельном участке		—	
8.	Вид (виды) разрешенного использования		Для ведения личного подсобного хозяйства	
8.1.	Дополнительные сведения об использовании земельного участка		—	
9.	Сведения о земельных участках (землях общего пользования, территории общего пользования), посредством которых обеспечивается доступ		—	
10.	Иные сведения		—	
4. Пояснения к сведениям об уточняемом земельном участке с кадастровым номером				67:18:3830101:782 :
1.	—			

1. Сведения о характерных точках границ уточняемого земельного участка с кадастровым номером						67:18:3830101:788		:
Система координат					Зона №			—
Обоз- начение харак- терных точек границ	Координаты, м				Метод определения координат	Формулы, примененные для расчета средней квадратической погрешности определения координат характерных точек границ (Mt), с подставленными в такие формулы значениями и итоговые (вычисленные) значения Mt, м	Описание закрепления точки	
	содержатся в Едином государственном реестре недвижимости		определены в результате выполнения комплексных кадастровых работ					
	X	Y	X	Y				
1	2	3	4	5	6	7	8	
1	455 973,37	1 226 211,38	455 973,37	1 226 211,38	—	0,10	Временный межевой знак	
4	455 953,80	1 226 244,16	455 953,80	1 226 244,16			Закрепление отсутствует	
1	455 953,41	1 226 244,92	455 953,41	1 226 244,92				
2	455 947,95	1 226 247,88	455 947,95	1 226 247,88				
3	455 944,55	1 226 253,25	455 944,55	1 226 253,25				
4	455 915,57	1 226 237,05	455 915,57	1 226 237,05				
5	455 915,38	1 226 232,79	455 915,38	1 226 232,79			Временный межевой знак	
3	455 919,43	1 226 226,29	455 919,43	1 226 226,29				
2	455 940,35	1 226 190,72	455 940,35	1 226 190,72				
1	455 973,37	1 226 211,38	455 973,37	1 226 211,38				
Вырез 1 из 1								
6	455 942,40	1 226 244,80	455 942,40	1 226 244,80	—	0,10	Закрепление отсутствует	
9	455 943,21	1 226 244,80	455 943,21	1 226 244,80				
8	455 943,21	1 226 245,69	455 943,21	1 226 245,69				
7	455 942,40	1 226 245,69	455 942,40	1 226 245,69				
6	455 942,40	1 226 244,80	455 942,40	1 226 244,80				
2. Сведения о частях границ уточняемого земельного участка с кадастровым номером						67:18:3830101:788		:
Обозначение части границ		Горизонтальное проложение (S), м	Описание прохождения части границ	Сведения о согласовании местоположения границ (согласовано/спорное)				
от т.	до т.							
1	2	3	4	5				
1	4	38,18	—	согласовано				
4	1	0,85						
1	2	6,21						

1	2	3	4	5
2	3	6,36	—	согласовано
3	4	33,20		
4	5	4,26		
5	3	7,66		
3	2	41,27		
2	1	38,95		

Вырез 1 из 1

6	9	0,81	—	согласовано
9	8	0,89		
8	7	0,81		
7	6	0,89		

3. Сведения о характеристиках уточняемого земельного участка с кадастровым номером 67:18:3830101:788 :

№ п/п	Наименование характеристики	Значение характеристики
1	2	3
1.	Адрес земельного участка	—
1.1.	Сведения о местоположении земельного участка (при отсутствии адреса) в структурированном в соответствии с федеральной информационной адресной системой виде	Российская Федерация, Смоленская область, Смоленский р-н, Алтуховка д
1.2.	Дополнительные сведения о местоположении земельного участка	—
2.	Площадь земельного участка \pm величина погрешности определения (вычисления) площади ($P \pm \Delta P$), м ²	$1\,968 \pm 16,00$
3.	Формула, примененная для вычисления предельной погрешности определения площади земельного участка, с подставленными значениями и итоговые (вычисленные) значения	$3,5*0,10*\sqrt{(1\,968,00)} = 16$
4.	Площадь земельного участка согласно сведениям Единого государственного реестра недвижимости (Ркад), м ²	1 968,00
5.	Оценка расхождения Р и Ркад ($P - P_{кад}$), м ²	0
6.	Предельный минимальный и максимальный размеры земельного участка ($P_{мин}$ и $P_{макс}$), м ²	— —
7.	Кадастровый или иной государственный учетный номер (инвентарный) здания, сооружения, объекта незавершенного строительства, расположенного на земельном участке	—
8.	Вид (виды) разрешенного использования	Для ведения личного подсобного хозяйства (приусадебный земельный участок)

1	2				3		
8.1.	Дополнительные сведения об использовании земельного участка				—		
9.	Сведения о земельных участках (землях общего пользования, территории общего пользования), посредством которых обеспечивается доступ				—		
10.	Иные сведения				—		
4. Пояснения к сведениям об уточняемом земельном участке с кадастровым номером					67:18:3830101:788 :		
1.	—						
1. Сведения о характерных точках границ уточняемого земельного участка с кадастровым номером					67:18:3830101:79 :		
Система координат					Зона №		
Обоз- начение харак- терных точек границ	Координаты, м				Метод определения координат	Формулы, примененные для расчета средней квадратической погрешности определения координат характерных точек границ (Mt), с подставленными в такие формулы значениями и итоговые (вычисленные) значения Mt, м	Описание закрепления точки
	содержатся в Едином государственном реестре недвижимости		определены в результате выполнения комплексных кадастровых работ				
	X	Y	X	Y			
1	2	3	4	5	6	7	8
н 3	455 657,38	1 226 039,04	455 657,38	1 226 039,04	—	0,05	Закрепление отсутствует
4	455 647,98	1 226 035,22	455 647,98	1 226 035,22		0,10	—
н 1	455 666,61	1 225 995,76	455 666,61	1 225 995,76			
3599	455 680,49	1 225 966,37	455 680,49	1 225 966,37			
3694	455 689,34	1 225 947,65	455 689,34	1 225 947,65		0,30	Закрепление отсутствует
3550	455 699,06	1 225 952,49	455 699,06	1 225 952,49			
3549	455 695,21	1 225 960,48	455 695,21	1 225 960,48			
н 21	455 685,52	1 225 980,61	455 685,52	1 225 980,61			
н 22	455 677,47	1 225 997,32	455 677,47	1 225 997,32			
н 18	455 660,84	1 226 031,86	455 660,84	1 226 031,86		0,05	Закрепление отсутствует
н 3	455 657,38	1 226 039,04	455 657,38	1 226 039,04			
2. Сведения о частях границ уточняемого земельного участка с кадастровым номером						67:18:3830101:79 :	
Обозначение части границ		Горизонтальное проложение (S), м	Описание прохождения части границ		Сведения о согласовании местоположения границ (согласовано/спорное)		
от т.	до т.						
1	2	3	4		5		

1	2	3	4	5
н 3	4	10,15	—	согласовано
4	н 1	43,64		
н 1	3599	32,50		
3599	3694	20,71		
3694	3550	10,86		
3550	3549	8,87		
3549	н 21	22,34		
н 21	н 22	18,55		
н 22	н 18	38,33		
н 18	н 3	7,97		

3. Сведения о характеристиках уточняемого земельного участка с кадастровым номером 67:18:3830101:79 :

№ п/п	Наименование характеристики	Значение характеристики
1	2	3
1.	Адрес земельного участка	—
1.1.	Сведения о местоположении земельного участка (при отсутствии адреса) в структурированном в соответствии с федеральной информационной адресной системой виде	Российская Федерация, Смоленская область, Смоленский р-н, Козинское с.п, Алтуховка д
1.2.	Дополнительные сведения о местоположении земельного участка	—
2.	Площадь земельного участка ± величина погрешности определения (вычисления) площади ($P \pm \Delta P$), м²	1 013 ± 11,00
3.	Формула, примененная для вычисления предельной погрешности определения площади земельного участка, с подставленными значениями и итоговые (вычисленные) значения	$3,5*0,10*\sqrt{(1\ 013,00)} = 11$
4.	Площадь земельного участка согласно сведениям Единого государственного реестра недвижимости (Ркад), м²	1 013,00
5.	Оценка расхождения Р и Ркад ($P - P_{кад}$), м²	0
6.	Предельный минимальный и максимальный размеры земельного участка ($P_{мин}$ и $P_{макс}$), м²	— —
7.	Кадастровый или иной государственный учетный номер (инвентарный) здания, сооружения, объекта незавершенного строительства, расположенного на земельном участке	—
8.	Вид (виды) разрешенного использования	Для ведения личного подсобного хозяйства
8.1.	Дополнительные сведения об использовании земельного участка	—

1	2				3		
9.	Сведения о земельных участках (землях общего пользования, территории общего пользования), посредством которых обеспечивается доступ				—		
10.	Иные сведения				—		
4. Пояснения к сведениям об уточняемом земельном участке с кадастровым номером 67:18:3830101:79 :							
1.	—						
1. Сведения о характерных точках границ уточняемого земельного участка с кадастровым номером 67:18:3830101:791 :							
Система координат — Зона № —							
Обоз- начение харак- терных точек границ	Координаты, м				Метод определения координат	Формулы, примененные для расчета средней квадратической погрешности определения координат характерных точек границ (Mt), с подставленными в такие формулы значениями и итоговые (вычисленные) значения Mt, м	Описание закрепления точки
	содержатся в Едином государственном реестре недвижимости		определены в результате выполнения комплексных кадастровых работ				
	X	Y	X	Y			
1	2	3	4	5	6	7	8
2	455 787,74	1 225 944,41	455 787,74	1 225 944,41	—	0,10	Закрепление отсутствует
1	455 817,40	1 225 959,16	455 817,40	1 225 959,16			
6	455 798,74	1 225 988,71	455 798,74	1 225 988,71			
2	455 770,62	1 225 974,82	455 770,62	1 225 974,82			
2	455 787,74	1 225 944,41	455 787,74	1 225 944,41			
2. Сведения о частях границ уточняемого земельного участка с кадастровым номером 67:18:3830101:791 :							
Обозначение части границ		Горизонтальное проложение (S), м	Описание прохождения части границ		Сведения о согласовании местоположения границ (согласовано/спорное)		
от т.	до т.						
1	2	3	4		5		
2	1	33,13	—		согласовано		
1	6	34,95					
6	2	31,36					
2	2	34,90					
3. Сведения о характеристиках уточняемого земельного участка с кадастровым номером 67:18:3830101:791 :							
№ п/п	Наименование характеристики				Значение характеристики		
1	2				3		

1	2	3
1.	Адрес земельного участка	—
1.1.	Сведения о местоположении земельного участка (при отсутствии адреса) в структурированном в соответствии с федеральной информационной адресной системой виде	Российская Федерация, Смоленская область, Смоленский р-н, Козинское с/п, Алтуховка д
1.2.	Дополнительные сведения о местоположении земельного участка	—
2.	Площадь земельного участка \pm величина погрешности определения (вычисления) площади ($P \pm \Delta P$), м ²	1 122 \pm 12,00
3.	Формула, примененная для вычисления предельной погрешности определения площади земельного участка, с подставленными значениями и итоговые (вычисленные) значения	$3,5 \cdot 0,10 \cdot \sqrt{(1\,122,00)} = 12$
4.	Площадь земельного участка согласно сведениям Единого государственного реестра недвижимости (Ркад), м ²	1 122,00
5.	Оценка расхождения Р и Ркад ($P - P_{\text{кад}}$), м ²	0
6.	Предельный минимальный и максимальный размеры земельного участка ($P_{\text{мин}}$ и $P_{\text{макс}}$), м ²	— —
7.	Кадастровый или иной государственный учетный номер (инвентарный) здания, сооружения, объекта незавершенного строительства, расположенного на земельном участке	—
8.	Вид (виды) разрешенного использования	для ведения личного подсобного хозяйства
8.1.	Дополнительные сведения об использовании земельного участка	—
9.	Сведения о земельных участках (землях общего пользования, территории общего пользования), посредством которых обеспечивается доступ	—
10.	Иные сведения	—
4. Пояснения к сведениям об уточняемом земельном участке с кадастровым номером		67:18:3830101:791 :
1.	—	

1. Сведения о характерных точках границ уточняемого земельного участка с кадастровым номером67:18:3830101:794:

Система координатЗона №

Обоз- начение харак- терных точек границ	Координаты, м				Метод определения координат	Формулы, примененные для расчета средней квадратической погрешности определения координат характерных точек границ (Mt), с подставленными в такие формулы значениями и итоговые (вычисленные) значения Mt, м	Описание закрепления точки
	содержатся в Едином государственном реестре недвижимости		определены в результате выполнения комплексных кадастровых работ				
	X	Y	X	Y			
1	2	3	4	5	6	7	8
н 1	455 795,15	1 225 931,24	455 795,15	1 225 931,24	—	0,10	Закрепление отсутствует
2	455 804,58	1 225 914,50	455 804,58	1 225 914,50			
2	455 826,07	1 225 927,21	455 826,07	1 225 927,21			
5	455 834,44	1 225 932,16	455 834,44	1 225 932,16			
2	455 828,30	1 225 941,90	455 828,30	1 225 941,90			
3313	455 835,04	1 225 945,50	455 835,04	1 225 945,50			
3312	455 805,75	1 225 996,30	455 805,75	1 225 996,30			
6	455 798,74	1 225 988,71	455 798,74	1 225 988,71			
1	455 817,40	1 225 959,16	455 817,40	1 225 959,16			
2	455 787,74	1 225 944,41	455 787,74	1 225 944,41			
н 1	455 795,15	1 225 931,24	455 795,15	1 225 931,24			

2. Сведения о частях границ уточняемого земельного участка с кадастровым номером67:18:3830101:794:

Обозначение части границ		Горизонтальное проложение (S), м	Описание прохождения части границ	Сведения о согласовании местоположения границ (согласовано/спорное)
от т.	до т.			
1	2	3	4	5
н 1	2	19,21	—	согласовано
2	2	24,97		
2	5	9,72		
5	2	11,51		
2	3313	7,64		
3313	3312	58,64		
3312	6	10,33		
6	1	34,95		

1	2	3	4	5
1	2	33,13	—	согласовано
2	н 1	15,11		

3. Сведения о характеристиках уточняемого земельного участка с кадастровым номером 67:18:3830101:794 :

№ п/п	Наименование характеристики	Значение характеристики
1	2	3
1.	Адрес земельного участка	—
1.1.	Сведения о местоположении земельного участка (при отсутствии адреса) в структурированном в соответствии с федеральной информационной адресной системой виде	Российская Федерация, Смоленская область, Смоленский р-н, Алтуховка д
1.2.	Дополнительные сведения о местоположении земельного участка	—
2.	Площадь земельного участка ± величина погрешности определения (вычисления) площади ($P \pm \Delta P$), м²	1 622 ± 14,00
3.	Формула, примененная для вычисления предельной погрешности определения площади земельного участка, с подставленными значениями и итоговые (вычисленные) значения	$3,5*0,10*\sqrt{(1\ 622,00)} = 14$
4.	Площадь земельного участка согласно сведениям Единого государственного реестра недвижимости (Ркад), м²	1 622,00
5.	Оценка расхождения Р и Ркад ($P - P_{кад}$), м²	0
6.	Предельный минимальный и максимальный размеры земельного участка (Рмин и Рмакс), м²	— —
7.	Кадастровый или иной государственный учетный номер (инвентарный) здания, сооружения, объекта незавершенного строительства, расположенного на земельном участке	—
8.	Вид (виды) разрешенного использования	для ведения личного подсобного хозяйства (приусадебный земельный участок)
8.1.	Дополнительные сведения об использовании земельного участка	—
9.	Сведения о земельных участках (землях общего пользования, территории общего пользования), посредством которых обеспечивается доступ	—
10.	Иные сведения	—

4. Пояснения к сведениям об уточняемом земельном участке с кадастровым номером 67:18:3830101:794 :

1.	—
----	---

1. Сведения о характерных точках границ уточняемого земельного участка с кадастровым номером					67:18:3830101:803			:
Система координат					Зона №			
Обозначение характерных точек границ	Координаты, м				Метод определения координат	Формулы, примененные для расчета средней квадратической погрешности определения координат характерных точек границ (Mt), с подставленными в такие формулы значениями и итоговые (вычисленные) значения Mt, м	Описание закрепления точки	
	содержатся в Едином государственном реестре недвижимости		определены в результате выполнения комплексных кадастровых работ					
	X	Y	X	Y				
1	2	3	4	5	6	7	8	
2	455 778,10	1 225 793,58	455 778,10	1 225 793,58	—	0,10	Закрепление отсутствует	
2	455 764,64	1 225 823,30	455 764,64	1 225 823,30				
3	455 744,87	1 225 813,52	455 744,87	1 225 813,52				
6	455 754,44	1 225 789,90	455 754,44	1 225 789,90				
2	455 778,10	1 225 793,58	455 778,10	1 225 793,58				
2. Сведения о частях границ уточняемого земельного участка с кадастровым номером					67:18:3830101:803			:
Обозначение части границ		Горизонтальное проложение (S), м	Описание прохождения части границ		Сведения о согласовании местоположения границ (согласовано/спорное)			
от т.	до т.							
1	2	3	4		5			
2	2	32,63	—		согласовано			
2	3	22,06						
3	6	25,49						
6	2	23,94						
3. Сведения о характеристиках уточняемого земельного участка с кадастровым номером					67:18:3830101:803			:
№ п/п	Наименование характеристики				Значение характеристики			
1	2				3			
1.	Адрес земельного участка				—			
1.1.	Сведения о местоположении земельного участка (при отсутствии адреса) в структурированном в соответствии с федеральной информационной адресной системой виде				Российская Федерация, Смоленская область, Смоленский р-н, Алтуховка д			
1.2.	Дополнительные сведения о местоположении земельного участка				—			

1	2				3		
2.	Площадь земельного участка ± величина погрешности определения (вычисления) площади (P ± ΔP), м²				657 ± 9,00		
3.	Формула, примененная для вычисления предельной погрешности определения площади земельного участка, с подставленными значениями и итоговые (вычисленные) значения				3,5*0,10*√(657,00) = 9		
4.	Площадь земельного участка согласно сведениям Единого государственного реестра недвижимости (Ркад), м²				657,00		
5.	Оценка расхождения P и Ркад (P - Ркад), м²				0		
6.	Предельный минимальный и максимальный размеры земельного участка (Рмин и Рмакс), м²				— —		
7.	Кадастровый или иной государственный учетный номер (инвентарный) здания, сооружения, объекта незавершенного строительства, расположенного на земельном участке				—		
8.	Вид (виды) разрешенного использования				Для индивидуального жилищного строительства		
8.1.	Дополнительные сведения об использовании земельного участка				—		
9.	Сведения о земельных участках (землях общего пользования, территории общего пользования), посредством которых обеспечивается доступ				—		
10.	Иные сведения				—		
4. Пояснения к сведениям об уточняемом земельном участке с кадастровым номером					67:18:3830101:803 :		
1.	—						
1. Сведения о характерных точках границ уточняемого земельного участка с кадастровым номером					67:18:3830101:804 :		
Система координат					Зона №		
Обозначение характерных точек границ	Координаты, м				Метод определения координат	Формулы, примененные для расчета средней квадратической погрешности определения координат характерных точек границ (Mt), с подставленными в такие формулы значениями и итоговые (вычисленные) значения Mt, м	Описание закрепления точки
	содержатся в Едином государственном реестре недвижимости		определены в результате выполнения комплексных кадастровых работ				
	X	Y	X	Y			
1	2	3	4	5	6	7	8
6	455 754,44	1 225 789,90	455 754,44	1 225 789,90	—	0,10	Закрепление отсутствует

1	2	3	4	5	6	7	8
3	455 744,87	1 225 813,52	455 744,87	1 225 813,52	—	0,10	Закрепление отсутствует
5	455 719,00	1 225 801,37	455 719,00	1 225 801,37			
4	455 727,30	1 225 785,10	455 727,30	1 225 785,10			
8	455 738,71	1 225 787,45	455 738,71	1 225 787,45			
6	455 754,44	1 225 789,90	455 754,44	1 225 789,90			

2. Сведения о частях границ уточняемого земельного участка с кадастровым номером
67:18:3830101:804
:

Обозначение части границ		Горизонтальное проложение (S), м	Описание прохождения части границ	Сведения о согласовании местоположения границ (согласовано/спорное)
от т.	до т.			
1	2	3	4	5
6	3	25,49	—	согласовано
3	5	28,58		
5	4	18,26		
4	8	11,65		
8	6	15,92		

3. Сведения о характеристиках уточняемого земельного участка с кадастровым номером
67:18:3830101:804
:

№ п/п	Наименование характеристики	Значение характеристики
1	2	3
1.	Адрес земельного участка	—
1.1.	Сведения о местоположении земельного участка (при отсутствии адреса) в структурированном в соответствии с федеральной информационной адресной системой виде	Российская Федерация, Смоленская область, Смоленский р-н, Козинское с.п, Алтуховка д
1.2.	Дополнительные сведения о местоположении земельного участка	—
2.	Площадь земельного участка ± величина погрешности определения (вычисления) площади (Р ± ΔР), м²	600 ± 9,00
3.	Формула, примененная для вычисления предельной погрешности определения площади земельного участка, с подставленными значениями и итоговые (вычисленные) значения	3,5*0,10*√(600,00) = 9
4.	Площадь земельного участка согласно сведениям Единого государственного реестра недвижимости (Ркад), м²	600,00
5.	Оценка расхождения Р и Ркад (Р - Ркад), м²	0
6.	Предельный минимальный и максимальный размеры земельного участка (Рмин и Рмакс), м²	— —

1	2				3		
7.	Кадастровый или иной государственный учетный номер (инвентарный) здания, сооружения, объекта незавершенного строительства, расположенного на земельном участке				—		
8.	Вид (виды) разрешенного использования				Для индивидуального жилищного строительства		
8.1.	Дополнительные сведения об использовании земельного участка				—		
9.	Сведения о земельных участках (землях общего пользования, территории общего пользования), посредством которых обеспечивается доступ				—		
10.	Иные сведения				—		
4. Пояснения к сведениям об уточняемом земельном участке с кадастровым номером					67:18:3830101:804		
1.					—		
1. Сведения о характерных точках границ уточняемого земельного участка с кадастровым номером					67:18:3830101:805		
Система координат					Зона №		
Обоз- начение харак- терных точек границ	Координаты, м				Метод определения координат	Формулы, примененные для расчета средней квадратической погрешности определения координат характерных точек границ (Mt), с подставленными в такие формулы значениями и итоговые (вычисленные) значения Mt, м	Описание закрепления точки
	содержатся в Едином государственном реестре недвижимости		определены в результате выполнения комплексных кадастровых работ				
	X	Y	X	Y			
1	2	3	4	5	6	7	8
2	455 764,64	1 225 823,30	455 764,64	1 225 823,30	—	0,10	Закрепление отсутствует
1	455 758,47	1 225 836,94	455 758,47	1 225 836,94			
3	455 746,69	1 225 828,98	455 746,69	1 225 828,98			
4	455 728,51	1 225 816,70	455 728,51	1 225 816,70			
5	455 703,75	1 225 800,10	455 703,75	1 225 800,10			
6	455 712,34	1 225 793,19	455 712,34	1 225 793,19			
7	455 723,40	1 225 784,30	455 723,40	1 225 784,30			
4	455 727,30	1 225 785,10	455 727,30	1 225 785,10			
5	455 719,00	1 225 801,37	455 719,00	1 225 801,37			
3	455 744,87	1 225 813,52	455 744,87	1 225 813,52			
2	455 764,64	1 225 823,30	455 764,64	1 225 823,30			

2. Сведения о частях границ уточняемого земельного участка с кадастровым номером 67:18:3830101:805 :

Обозначение части границ		Горизонтальное проложение (S), м	Описание прохождения части границ	Сведения о согласовании местоположения границ (согласовано/спорное)
от т.	до т.			
1	2	3	4	5
2	1	14,97	—	согласовано
1	3	14,22		
3	4	21,94		
4	5	29,81		
5	6	11,02		
6	7	14,19		
7	4	3,98		
4	5	18,26		
5	3	28,58		
3	2	22,06		

3. Сведения о характеристиках уточняемого земельного участка с кадастровым номером 67:18:3830101:805 :

№ п/п	Наименование характеристики	Значение характеристики
1	2	3
1.	Адрес земельного участка	—
1.1.	Сведения о местоположении земельного участка (при отсутствии адреса) в структурированном в соответствии с федеральной информационной адресной системой виде	Российская Федерация, Смоленская область, Смоленский р-н, Козинское с.п, Алтуховка д
1.2.	Дополнительные сведения о местоположении земельного участка	—
2.	Площадь земельного участка ± величина погрешности определения (вычисления) площади ($P \pm \Delta P$), м²	$798 \pm 10,00$
3.	Формула, примененная для вычисления предельной погрешности определения площади земельного участка, с подставленными значениями и итоговые (вычисленные) значения	$3,5*0,10*\sqrt{(798,00)} = 10$
4.	Площадь земельного участка согласно сведениям Единого государственного реестра недвижимости (Ркад), м²	798,00
5.	Оценка расхождения Р и Ркад ($P - P_{кад}$), м²	0
6.	Предельный минимальный и максимальный размеры земельного участка (Рмин и Рмакс), м²	— —

1	2				3		
7.	Кадастровый или иной государственный учетный номер (инвентарный) здания, сооружения, объекта незавершенного строительства, расположенного на земельном участке				—		
8.	Вид (виды) разрешенного использования				Для индивидуального жилищного строительства		
8.1.	Дополнительные сведения об использовании земельного участка				—		
9.	Сведения о земельных участках (землях общего пользования, территории общего пользования), посредством которых обеспечивается доступ				—		
10.	Иные сведения				—		
4. Пояснения к сведениям об уточняемом земельном участке с кадастровым номером					67:18:3830101:805 :		
1.	—						
1. Сведения о характерных точках границ уточняемого земельного участка с кадастровым номером					67:18:3830101:808 :		
Система координат					Зона №		
Обозначение характерных точек границ	Координаты, м				Метод определения координат	Формулы, примененные для расчета средней квадратической погрешности определения координат характерных точек границ (Mt), с подставленными в такие формулы значениями и итоговые (вычисленные) значения Mt, м	Описание закрепления точки
	содержатся в Едином государственном реестре недвижимости		определены в результате выполнения комплексных кадастровых работ				
	X	Y	X	Y			
1	2	3	4	5	6	7	8
8	456 291,30	1 226 335,23	456 291,30	1 226 335,23	—	0,10	Деревянный столб
9	456 323,90	1 226 360,85	456 323,90	1 226 360,85			
10	456 337,45	1 226 372,90	456 337,45	1 226 372,90			
1	456 341,26	1 226 376,29	456 341,26	1 226 376,29			
7	456 314,74	1 226 406,32	456 314,74	1 226 406,32			
11	456 311,09	1 226 403,09	456 311,09	1 226 403,09			
5	456 268,00	1 226 364,90	456 268,00	1 226 364,90			
8	456 291,30	1 226 335,23	456 291,30	1 226 335,23			
2. Сведения о частях границ уточняемого земельного участка с кадастровым номером					67:18:3830101:808 :		
Обозначение части границ		Горизонтальное проложение (S), м	Описание прохождения части границ		Сведения о согласовании местоположения границ (согласовано/спорное)		
от т.	до т.						

1	2	3	4	5
8	9	41,46	—	согласовано
9	10	18,13		
10	1	5,10		
1	7	40,06		
7	11	4,87		
11	5	57,58		
5	8	37,73		

3. Сведения о характеристиках уточняемого земельного участка с кадастровым номером 67:18:3830101:808 :

№ п/п	Наименование характеристики	Значение характеристики
1	2	3
1.	Адрес земельного участка	Российская Федерация, Смоленская область, Смоленский муниципальный район, Козинское сельское поселение, деревня Алтуховка
1.1.	Сведения о местоположении земельного участка (при отсутствии адреса) в структурированном в соответствии с федеральной информационной адресной системой виде	—
1.2.	Дополнительные сведения о местоположении земельного участка	—
2.	Площадь земельного участка ± величина погрешности определения (вычисления) площади ($P \pm \Delta P$), м²	$2\,500 \pm 18,00$
3.	Формула, примененная для вычисления предельной погрешности определения площади земельного участка, с подставленными значениями и итоговые (вычисленные) значения	$3,5*0,10*\sqrt{(2\,500,00)} = 18$
4.	Площадь земельного участка согласно сведениям Единого государственного реестра недвижимости (Ркад), м²	2 500,00
5.	Оценка расхождения Р и Ркад ($P - P_{кад}$), м²	0
6.	Предельный минимальный и максимальный размеры земельного участка ($P_{мин}$ и $P_{макс}$), м²	— —
7.	Кадастровый или иной государственный учетный номер (инвентарный) здания, сооружения, объекта незавершенного строительства, расположенного на земельном участке	—
8.	Вид (виды) разрешенного использования	Для ведения личного подсобного хозяйства (приусадебный земельный участок)
8.1.	Дополнительные сведения об использовании земельного участка	—

1	2				3		
9.	Сведения о земельных участках (землях общего пользования, территории общего пользования), посредством которых обеспечивается доступ				—		
10.	Иные сведения				—		
4. Пояснения к сведениям об уточняемом земельном участке с кадастровым номером					67:18:3830101:808 :		
1.	—						
1. Сведения о характерных точках границ уточняемого земельного участка с кадастровым номером					67:18:3830101:809 :		
Система координат					Зона №		
Обоз- начение харак- терных точек границ	Координаты, м				Метод определения координат	Формулы, примененные для расчета средней квадратической погрешности определения координат характерных точек границ (Mt), с подставленными в такие формулы значениями и итоговые (вычисленные) значения Mt, м	Описание закрепления точки
	содержатся в Едином государственном реестре недвижимости		определены в результате выполнения комплексных кадастровых работ				
	X	Y	X	Y			
1	2	3	4	5	6	7	8
н 1	455 992,39	1 226 441,98	455 992,39	1 226 441,98	—	0,10	Деревянный столб
3390	456 002,33	1 226 449,76	456 002,33	1 226 449,76			
3389	456 018,03	1 226 462,03	456 018,03	1 226 462,03			
3388	456 022,69	1 226 464,89	456 022,69	1 226 464,89			
3639	456 000,68	1 226 494,54	456 000,68	1 226 494,54		—	
3640	455 996,01	1 226 491,11	455 996,01	1 226 491,11		0,10	
7	455 979,48	1 226 478,99	455 979,48	1 226 478,99		—	
3643	455 976,19	1 226 476,58	455 976,19	1 226 476,58		0,10	
н 2	455 970,16	1 226 472,16	455 970,16	1 226 472,16		—	
н 1	455 992,39	1 226 441,98	455 992,39	1 226 441,98		0,10	
2. Сведения о частях границ уточняемого земельного участка с кадастровым номером					67:18:3830101:809 :		
Обозначение части границ		Горизонтальное проложение (S), м	Описание прохождения части границ		Сведения о согласовании местоположения границ (согласовано/спорное)		
от т.	до т.						
1	2	3	4		5		
н 1	3390	12,62	—		согласовано		
3390	3389	19,93					

1	2	3	4	5
3389	3388	5,47	—	согласовано
3388	3639	36,93		
3639	3640	5,79		
3640	7	20,50		
7	3643	4,08		
3643	н 2	7,48		
н 2	н 1	37,48		

3. Сведения о характеристиках уточняемого земельного участка с кадастровым номером 67:18:3830101:809 :

№ п/п	Наименование характеристики	Значение характеристики
1	2	3
1.	Адрес земельного участка	—
1.1.	Сведения о местоположении земельного участка (при отсутствии адреса) в структурированном в соответствии с федеральной информационной адресной системой виде	Российская Федерация, Смоленская область, Смоленский р-н, Алтуховка д
1.2.	Дополнительные сведения о местоположении земельного участка	—
2.	Площадь земельного участка ± величина погрешности определения (вычисления) площади ($P \pm \Delta P$), м²	$1\,400 \pm 13,00$
3.	Формула, примененная для вычисления предельной погрешности определения площади земельного участка, с подставленными значениями и итоговые (вычисленные) значения	$3,5*0,10*\sqrt{(1\,400,00)} = 13$
4.	Площадь земельного участка согласно сведениям Единого государственного реестра недвижимости (Ркад), м²	1 400,00
5.	Оценка расхождения Р и Ркад ($P - P_{кад}$), м²	0
6.	Предельный минимальный и максимальный размеры земельного участка ($P_{мин}$ и $P_{макс}$), м²	— —
7.	Кадастровый или иной государственный учетный номер (инвентарный) здания, сооружения, объекта незавершенного строительства, расположенного на земельном участке	—
8.	Вид (виды) разрешенного использования	для ведения личного подсобного хозяйства (приусадебный земельный участок)
8.1.	Дополнительные сведения об использовании земельного участка	—
9.	Сведения о земельных участках (землях общего пользования, территории общего пользования), посредством которых обеспечивается доступ	—

1	2				3		
10.	Иные сведения				—		
4. Пояснения к сведениям об уточняемом земельном участке с кадастровым номером					67:18:3830101:809 :		
1.	—						
1. Сведения о характерных точках границ уточняемого земельного участка с кадастровым номером					67:18:3830101:810 :		
Система координат					Зона №		
Обозначение характерных точек границ	Координаты, м				Метод определения координат	Формулы, примененные для расчета средней квадратической погрешности определения координат характерных точек границ (Mt), с подставленными в такие формулы значениями и итоговые (вычисленные) значения Mt, м	Описание закрепления точки
	содержатся в Едином государственном реестре недвижимости		определены в результате выполнения комплексных кадастровых работ				
	X	Y	X	Y			
1	2	3	4	5	6	7	8
3	456 061,45	1 226 357,09	456 061,45	1 226 357,09	—	0,10	Временный межевой знак
2	456 038,20	1 226 387,29	456 038,20	1 226 387,29			
3	456 023,10	1 226 375,10	456 023,10	1 226 375,10			
4	456 031,10	1 226 365,46	456 031,10	1 226 365,46			
5	456 025,99	1 226 361,18	456 025,99	1 226 361,18			
6	456 017,64	1 226 354,44	456 017,64	1 226 354,44			
7	456 011,68	1 226 349,63	456 011,68	1 226 349,63			
8	456 026,02	1 226 331,00	456 026,02	1 226 331,00			
3	456 061,45	1 226 357,09	456 061,45	1 226 357,09			
2. Сведения о частях границ уточняемого земельного участка с кадастровым номером					67:18:3830101:810 :		
Обозначение части границ		Горизонтальное проложение (S), м	Описание прохождения части границ	Сведения о согласовании местоположения границ (согласовано/спорное)			
от т.	до т.						
1	2	3	4	5			
3	2	38,11	—	согласовано			
2	3	19,41					
3	4	12,53					
4	5	6,67					
5	6	10,73					
6	7	7,66					

1	2	3	4	5
7	8	23,51	—	согласовано
8	3	44,00		
3. Сведения о характеристиках уточняемого земельного участка с кадастровым номером				67:18:3830101:810 :
№ п/п	Наименование характеристики		Значение характеристики	
1	2		3	
1.	Адрес земельного участка		—	
1.1.	Сведения о местоположении земельного участка (при отсутствии адреса) в структурированном в соответствии с федеральной информационной адресной системой виде		Российская Федерация, Смоленская область, Смоленский р-н, Алтуховка д	
1.2.	Дополнительные сведения о местоположении земельного участка		—	
2.	Площадь земельного участка ± величина погрешности определения (вычисления) площади (Р ± ΔР), м²		1 320 ± 13,00	
3.	Формула, примененная для вычисления предельной погрешности определения площади земельного участка, с подставленными значениями и итоговые (вычисленные) значения		3,5*0,10*√(1 320,00) = 13	
4.	Площадь земельного участка согласно сведениям Единого государственного реестра недвижимости (Ркад), м²		1 320,00	
5.	Оценка расхождения Р и Ркад (Р - Ркад), м²		0	
6.	Предельный минимальный и максимальный размеры земельного участка (Рмин и Рмакс), м²		— —	
7.	Кадастровый или иной государственный учетный номер (инвентарный) здания, сооружения, объекта незавершенного строительства, расположенного на земельном участке		—	
8.	Вид (виды) разрешенного использования		Блокированная жилая застройка	
8.1.	Дополнительные сведения об использовании земельного участка		—	
9.	Сведения о земельных участках (землях общего пользования, территории общего пользования), посредством которых обеспечивается доступ		—	
10.	Иные сведения		—	
4. Пояснения к сведениям об уточняемом земельном участке с кадастровым номером				67:18:3830101:810 :
1.	—			

1. Сведения о характерных точках границ уточняемого земельного участка с кадастровым номером

67:18:3830101:811

:

Система координат

Зона №

Обоз- начение харак- терных точек границ	Координаты, м				Метод определения координат	Формулы, примененные для расчета средней квадратической погрешности определения координат характерных точек границ (Mt), с подставленными в такие формулы значениями и итоговые (вычисленные) значения Mt, м	Описание закрепления точки
	содержатся в Едином государственном реестре недвижимости		определены в результате выполнения комплексных кадастровых работ				
	X	Y	X	Y			
1	2	3	4	5	6	7	8
2	456 038,20	1 226 387,29	456 038,20	1 226 387,29	—	0,10	Временный межевой знак
3384	456 024,83	1 226 404,65	456 024,83	1 226 404,65		—	
3383	455 989,41	1 226 378,53	455 989,41	1 226 378,53		0,10	
7	456 011,68	1 226 349,63	456 011,68	1 226 349,63			
6	456 017,64	1 226 354,44	456 017,64	1 226 354,44			
5	456 025,99	1 226 361,18	456 025,99	1 226 361,18			
4	456 031,10	1 226 365,46	456 031,10	1 226 365,46			
3	456 023,10	1 226 375,10	456 023,10	1 226 375,10			
2	456 038,20	1 226 387,29	456 038,20	1 226 387,29			

2. Сведения о частях границ уточняемого земельного участка с кадастровым номером

67:18:3830101:811

:

Обозначение части границ		Горизонтальное проложение (S), м	Описание прохождения части границ	Сведения о согласовании местоположения границ (согласовано/спорное)
от т.	до т.			
1	2	3	4	5
2	3384	21,91	—	согласовано
3384	3383	44,01		
3383	7	36,49		
7	6	7,66		
6	5	10,73		
5	4	6,67		
4	3	12,53		
3	2	19,41		

3. Сведения о характеристиках уточняемого земельного участка с кадастровым номером

67:18:3830101:811

:

№ п/п	Наименование характеристики	Значение характеристики
-------	-----------------------------	-------------------------

1	2	3
1.	Адрес земельного участка	—
1.1.	Сведения о местоположении земельного участка (при отсутствии адреса) в структурированном в соответствии с федеральной информационной адресной системой виде	Российская Федерация, Смоленская область, Смоленский р-н, Алтуховка д
1.2.	Дополнительные сведения о местоположении земельного участка	—
2.	Площадь земельного участка \pm величина погрешности определения (вычисления) площади ($P \pm \Delta P$), м ²	$1\,320 \pm 13,00$
3.	Формула, примененная для вычисления предельной погрешности определения площади земельного участка, с подставленными значениями и итоговые (вычисленные) значения	$3,5*0,10*\sqrt{(1\,320,00)} = 13$
4.	Площадь земельного участка согласно сведениям Единого государственного реестра недвижимости (Ркад), м ²	1 320,00
5.	Оценка расхождения Р и Ркад ($P - P_{\text{кад}}$), м ²	0
6.	Предельный минимальный и максимальный размеры земельного участка ($P_{\text{мин}}$ и $P_{\text{макс}}$), м ²	— —
7.	Кадастровый или иной государственный учетный номер (инвентарный) здания, сооружения, объекта незавершенного строительства, расположенного на земельном участке	—
8.	Вид (виды) разрешенного использования	Блокированная жилая застройка
8.1.	Дополнительные сведения об использовании земельного участка	—
9.	Сведения о земельных участках (землях общего пользования, территории общего пользования), посредством которых обеспечивается доступ	—
10.	Иные сведения	—
4. Пояснения к сведениям об уточняемом земельном участке с кадастровым номером		67:18:3830101:811 :
1.	—	

1. Сведения о характерных точках границ уточняемого земельного участка с кадастровым номером					67:18:3830101:813		
Система координат					Зона №		
Обозначение характерных точек границ	Координаты, м				Метод определения координат	Формулы, примененные для расчета средней квадратической погрешности определения координат характерных точек границ (Mt), с подставленными в такие формулы значениями и итоговые (вычисленные) значения Mt, м	Описание закрепления точки
	содержатся в Едином государственном реестре недвижимости		определены в результате выполнения комплексных кадастровых работ				
	X	Y	X	Y			
1	2	3	4	5	6	7	8
1	456 077,91	1 225 960,19	456 077,91	1 225 960,19	—	0,10	Долговременный межевой знак
4	456 048,84	1 225 989,25	456 048,84	1 225 989,25			
3	456 018,87	1 225 967,65	456 018,87	1 225 967,65			
1	456 019,77	1 225 966,45	456 019,77	1 225 966,45			
2	456 018,55	1 225 965,57	456 018,55	1 225 965,57			
3	456 017,65	1 225 966,77	456 017,65	1 225 966,77			
4	456 014,77	1 225 964,69	456 014,77	1 225 964,69			
11	456 029,38	1 225 939,37	456 029,38	1 225 939,37			
10	456 039,85	1 225 939,73	456 039,85	1 225 939,73			
9	456 042,78	1 225 935,81	456 042,78	1 225 935,81			
8	456 048,84	1 225 940,02	456 048,84	1 225 940,02			
1	456 077,91	1 225 960,19	456 077,91	1 225 960,19			

2. Сведения о частях границ уточняемого земельного участка с кадастровым номером				67:18:3830101:813		:
Обозначение части границ		Горизонтальное проложение (S), м	Описание прохождения части границ	Сведения о согласовании местоположения границ (согласовано/спорное)		
от т.	до т.					
1	2	3	4	5		
1	4	41,10	—	согласовано		
4	3	36,94				
3	1	1,50				
1	2	1,50				
2	3	1,50				
3	4	3,55				
4	11	29,23				
11	10	10,48				
10	9	4,89				
9	8	7,38				
8	1	35,38				
3. Сведения о характеристиках уточняемого земельного участка с кадастровым номером						
№ п/п	Наименование характеристики		Значение характеристики			
1	2		3			
1.	Адрес земельного участка		—			
1.1.	Сведения о местоположении земельного участка (при отсутствии адреса) в структурированном в соответствии с федеральной информационной адресной системой виде		Российская Федерация, Смоленская область, Смоленский р-н, Алтуховка д, Цветочная ул			
1.2.	Дополнительные сведения о местоположении земельного участка		—			
2.	Площадь земельного участка ± величина погрешности определения (вычисления) площади (P ± ΔP), м²		1 821 ± 15,00			
3.	Формула, примененная для вычисления предельной погрешности определения площади земельного участка, с подставленными значениями и итоговые (вычисленные) значения		3,5*0,10*√(1 821,00) = 15			
4.	Площадь земельного участка согласно сведениям Единого государственного реестра недвижимости (Ркад), м²		1 821,00			
5.	Оценка расхождения Р и Ркад (Р - Ркад), м²		0			
6.	Предельный минимальный и максимальный размеры земельного участка (Рмин и Рмакс), м²		— —			

1	2				3		
7.	Кадастровый или иной государственный учетный номер (инвентарный) здания, сооружения, объекта незавершенного строительства, расположенного на земельном участке				—		
8.	Вид (виды) разрешенного использования				Для ведения личного подсобного хозяйства (приусадебный земельный участок)		
8.1.	Дополнительные сведения об использовании земельного участка				—		
9.	Сведения о земельных участках (землях общего пользования, территории общего пользования), посредством которых обеспечивается доступ				—		
10.	Иные сведения				—		
4. Пояснения к сведениям об уточняемом земельном участке с кадастровым номером					67:18:3830101:813 :		
1.	—						
1. Сведения о характерных точках границ уточняемого земельного участка с кадастровым номером					67:18:3830101:814 :		
Система координат					Зона №		
Обозначение характерных точек границ	Координаты, м				Метод определения координат	Формулы, примененные для расчета средней квадратической погрешности определения координат характерных точек границ (Mt), с подставленными в такие формулы значениями и итоговые (вычисленные) значения Mt, м	Описание закрепления точки
	содержатся в Едином государственном реестре недвижимости		определены в результате выполнения комплексных кадастровых работ				
	X	Y	X	Y			
1	2	3	4	5	6	7	8
1	456 370,70	1 226 402,47	456 370,70	1 226 402,47	—	0,10	Деревянный столб
2	456 356,89	1 226 417,98	456 356,89	1 226 417,98			
3	456 348,36	1 226 411,57	456 348,36	1 226 411,57			
4	456 339,48	1 226 420,03	456 339,48	1 226 420,03			
5	456 330,49	1 226 411,58	456 330,49	1 226 411,58			
6	456 353,20	1 226 386,91	456 353,20	1 226 386,91			
7	456 369,37	1 226 401,29	456 369,37	1 226 401,29			
1	456 370,70	1 226 402,47	456 370,70	1 226 402,47			
2. Сведения о частях границ уточняемого земельного участка с кадастровым номером					67:18:3830101:814 :		
Обозначение части границ		Горизонтальное проложение (S), м	Описание прохождения части границ		Сведения о согласовании местоположения границ (согласовано/спорное)		
от т.	до т.						

1	2	3	4	5
1	2	20,77	—	согласовано
2	3	10,67		
3	4	12,26		
4	5	12,34		
5	6	33,53		
6	7	21,64		
7	1	1,78		

3. Сведения о характеристиках уточняемого земельного участка с кадастровым номером 67:18:3830101:814 :

№ п/п	Наименование характеристики	Значение характеристики
1	2	3
1.	Адрес земельного участка	Российская Федерация, Смоленская область, Смоленский муниципальный район, с п Козинское, деревня Алтуховка
1.1.	Сведения о местоположении земельного участка (при отсутствии адреса) в структурированном в соответствии с федеральной информационной адресной системой виде	—
1.2.	Дополнительные сведения о местоположении земельного участка	—
2.	Площадь земельного участка ± величина погрешности определения (вычисления) площади ($P \pm \Delta P$), м²	$660 \pm 9,00$
3.	Формула, примененная для вычисления предельной погрешности определения площади земельного участка, с подставленными значениями и итоговые (вычисленные) значения	$3,5*0,10*\sqrt{(660,00)} = 9$
4.	Площадь земельного участка согласно сведениям Единого государственного реестра недвижимости (Ркад), м²	660,00
5.	Оценка расхождения Р и Ркад ($P - P_{кад}$), м²	0
6.	Предельный минимальный и максимальный размеры земельного участка ($R_{мин}$ и $R_{макс}$), м²	— —
7.	Кадастровый или иной государственный учетный номер (инвентарный) здания, сооружения, объекта незавершенного строительства, расположенного на земельном участке	—
8.	Вид (виды) разрешенного использования	для индивидуального жилищного строительства
8.1.	Дополнительные сведения об использовании земельного участка	—

1	2				3		
9.	Сведения о земельных участках (землях общего пользования, территории общего пользования), посредством которых обеспечивается доступ				—		
10.	Иные сведения				—		
4. Пояснения к сведениям об уточняемом земельном участке с кадастровым номером					67:18:3830101:814 :		
1.	—						
1. Сведения о характерных точках границ уточняемого земельного участка с кадастровым номером					67:18:3830101:815 :		
Система координат					Зона №		
Обоз- начение харак- терных точек границ	Координаты, м				Метод определения координат	Формулы, примененные для расчета средней квадратической погрешности определения координат характерных точек границ (Mt), с подставленными в такие формулы значениями и итоговые (вычисленные) значения Mt, м	Описание закрепления точки
	содержатся в Едином государственном реестре недвижимости		определены в результате выполнения комплексных кадастровых работ				
	X	Y	X	Y			
1	2	3	4	5	6	7	8
4	456 339,48	1 226 420,03	456 339,48	1 226 420,03	—	0,10	Деревянный столб
1	456 335,01	1 226 424,29	456 335,01	1 226 424,29			
7	456 314,74	1 226 406,32	456 314,74	1 226 406,32			
1	456 341,26	1 226 376,29	456 341,26	1 226 376,29			
6	456 353,20	1 226 386,91	456 353,20	1 226 386,91			
5	456 330,49	1 226 411,58	456 330,49	1 226 411,58			
4	456 339,48	1 226 420,03	456 339,48	1 226 420,03			
2. Сведения о частях границ уточняемого земельного участка с кадастровым номером					67:18:3830101:815 :		
Обозначение части границ		Горизонтальное проложение (S), м	Описание прохождения части границ		Сведения о согласовании местоположения границ (согласовано/спорное)		
от т.	до т.						
1	2	3	4		5		
4	1	6,17	—		согласовано		
1	7	27,09					
7	1	40,06					
1	6	15,98					
6	5	33,53					

1	2	3	4	5
5	4	12,34	—	согласовано

3. Сведения о характеристиках уточняемого земельного участка с кадастровым номером 67:18:3830101:815 **:**

№ п/п	Наименование характеристики	Значение характеристики
1	2	3
1.	Адрес земельного участка	Российская Федерация, Смоленская область, Смоленский муниципальный район, с п Козинское, деревня Алтуховка
1.1.	Сведения о местоположении земельного участка (при отсутствии адреса) в структурированном в соответствии с федеральной информационной адресной системой виде	—
1.2.	Дополнительные сведения о местоположении земельного участка	—
2.	Площадь земельного участка ± величина погрешности определения (вычисления) площади ($P \pm \Delta P$), м²	$700 \pm 9,00$
3.	Формула, примененная для вычисления предельной погрешности определения площади земельного участка, с подставленными значениями и итоговые (вычисленные) значения	$3,5*0,10*\sqrt{(700,00)} = 9$
4.	Площадь земельного участка согласно сведениям Единого государственного реестра недвижимости (Ркад), м²	700,00
5.	Оценка расхождения Р и Ркад ($P - P_{кад}$), м²	0
6.	Предельный минимальный и максимальный размеры земельного участка ($P_{мин}$ и $P_{макс}$), м²	— —
7.	Кадастровый или иной государственный учетный номер (инвентарный) здания, сооружения, объекта незавершенного строительства, расположенного на земельном участке	—
8.	Вид (виды) разрешенного использования	для индивидуального жилищного строительства
8.1.	Дополнительные сведения об использовании земельного участка	—
9.	Сведения о земельных участках (землях общего пользования, территории общего пользования), посредством которых обеспечивается доступ	—
10.	Иные сведения	—

4. Пояснения к сведениям об уточняемом земельном участке с кадастровым номером 67:18:3830101:815 **:**

1.	—
----	---

1. Сведения о характерных точках границ уточняемого земельного участка с кадастровым номером

67:18:3830101:818

:

Система координат

—

Зона №

—

Обоз- начение харак- терных точек границ	Координаты, м				Метод определения координат	Формулы, примененные для расчета средней квадратической погрешности определения координат характерных точек границ (Mt), с подставленными в такие формулы значениями и итоговые (вычисленные) значения Mt, м	Описание закрепления точки
	содержатся в Едином государственном реестре недвижимости		определены в результате выполнения комплексных кадастровых работ				
	X	Y	X	Y			
1	2	3	4	5	6	7	8
4	455 789,55	1 225 768,60	455 789,55	1 225 768,60	—	0,10	Закрепление отсутствует
3	455 779,84	1 225 789,59	455 779,84	1 225 789,59			
2	455 778,10	1 225 793,58	455 778,10	1 225 793,58			
2	455 764,64	1 225 823,30	455 764,64	1 225 823,30			
3	455 744,87	1 225 813,52	455 744,87	1 225 813,52			
6	455 754,44	1 225 789,90	455 754,44	1 225 789,90			
7	455 758,02	1 225 774,30	455 758,02	1 225 774,30			
4	455 789,55	1 225 768,60	455 789,55	1 225 768,60			

2. Сведения о частях границ уточняемого земельного участка с кадастровым номером

67:18:3830101:818

:

Обозначение части границ		Горизонтальное проложение (S), м	Описание прохождения части границ	Сведения о согласовании местоположения границ (согласовано/спорное)
от т.	до т.			
1	2	3	4	5
4	3	23,13	—	согласовано
3	2	4,35		
2	2	32,63		
2	3	22,06		
3	6	25,49		
6	7	16,01		
7	4	32,04		

3. Сведения о характеристиках уточняемого земельного участка с кадастровым номером

67:18:3830101:818

:

№ п/п	Наименование характеристики	Значение характеристики
1	2	3

1	2	3
1.	Адрес земельного участка	Российская Федерация, Смоленская область, Смоленский муниципальный район, д Алтуховка
1.1.	Сведения о местоположении земельного участка (при отсутствии адреса) в структурированном в соответствии с федеральной информационной адресной системой виде	—
1.2.	Дополнительные сведения о местоположении земельного участка	—
2.	Площадь земельного участка \pm величина погрешности определения (вычисления) площади ($P \pm \Delta P$), м ²	$1\,208 \pm 12,00$
3.	Формула, примененная для вычисления предельной погрешности определения площади земельного участка, с подставленными значениями и итоговые (вычисленные) значения	$3,5*0,10*\sqrt{(1\,208,00)} = 12$
4.	Площадь земельного участка согласно сведениям Единого государственного реестра недвижимости (Ркад), м ²	1 208,00
5.	Оценка расхождения Р и Ркад ($P - P_{\text{кад}}$), м ²	0
6.	Предельный минимальный и максимальный размеры земельного участка ($P_{\text{мин}}$ и $P_{\text{макс}}$), м ²	— —
7.	Кадастровый или иной государственный учетный номер (инвентарный) здания, сооружения, объекта незавершенного строительства, расположенного на земельном участке	—
8.	Вид (виды) разрешенного использования	для индивидуального жилищного строительства
8.1.	Дополнительные сведения об использовании земельного участка	—
9.	Сведения о земельных участках (землях общего пользования, территории общего пользования), посредством которых обеспечивается доступ	—
10.	Иные сведения	—
4. Пояснения к сведениям об уточняемом земельном участке с кадастровым номером		67:18:3830101:818 :
1.	—	

1. Сведения о характерных точках границ уточняемого земельного участка с кадастровым номером67:18:3830101:819:

Система координатЗона №

Обоз- начение харак- терных точек границ	Координаты, м				Метод определения координат	Формулы, примененные для расчета средней квадратической погрешности определения координат характерных точек границ (Mt), с подставленными в такие формулы значениями и итоговые (вычисленные) значения Mt, м	Описание закрепления точки
	содержатся в Едином государственном реестре недвижимости		определены в результате выполнения комплексных кадастровых работ				
	X	Y	X	Y			
1	2	3	4	5	6	7	8
7	455 758,02	1 225 774,30	455 758,02	1 225 774,30	—	0,10	Закрепление отсутствует
6	455 754,44	1 225 789,90	455 754,44	1 225 789,90			
3	455 744,87	1 225 813,52	455 744,87	1 225 813,52			
5	455 719,00	1 225 801,37	455 719,00	1 225 801,37			
4	455 727,30	1 225 785,10	455 727,30	1 225 785,10			
6	455 729,59	1 225 780,61	455 729,59	1 225 780,61			
7	455 752,96	1 225 776,01	455 752,96	1 225 776,01			
7	455 758,02	1 225 774,30	455 758,02	1 225 774,30			

2. Сведения о частях границ уточняемого земельного участка с кадастровым номером67:18:3830101:819:

Обозначение части границ		Горизонтальное проложение (S), м	Описание прохождения части границ	Сведения о согласовании местоположения границ (согласовано/спорное)
от т.	до т.			
1	2	3	4	5
7	6	16,01	—	согласовано
6	3	25,49		
3	5	28,58		
5	4	18,26		
4	6	5,04		
6	7	23,82		
7	7	5,34		

3. Сведения о характеристиках уточняемого земельного участка с кадастровым номером67:18:3830101:819:

№ п/п	Наименование характеристики	Значение характеристики
1	2	3

1	2	3
1.	Адрес земельного участка	—
1.1.	Сведения о местоположении земельного участка (при отсутствии адреса) в структурированном в соответствии с федеральной информационной адресной системой виде	Российская Федерация, Смоленская область, Смоленский р-н, Алтуховка д
1.2.	Дополнительные сведения о местоположении земельного участка	—
2.	Площадь земельного участка \pm величина погрешности определения (вычисления) площади ($P \pm \Delta P$), м ²	$873 \pm 10,00$
3.	Формула, примененная для вычисления предельной погрешности определения площади земельного участка, с подставленными значениями и итоговые (вычисленные) значения	$3,5*0,10*\sqrt{(873,00)} = 10$
4.	Площадь земельного участка согласно сведениям Единого государственного реестра недвижимости (Ркад), м ²	873,00
5.	Оценка расхождения P и $P_{кад}$ ($P - P_{кад}$), м ²	0
6.	Предельный минимальный и максимальный размеры земельного участка ($P_{мин}$ и $P_{макс}$), м ²	— —
7.	Кадастровый или иной государственный учетный номер (инвентарный) здания, сооружения, объекта незавершенного строительства, расположенного на земельном участке	—
8.	Вид (виды) разрешенного использования	Для индивидуального жилищного строительства
8.1.	Дополнительные сведения об использовании земельного участка	—
9.	Сведения о земельных участках (землях общего пользования, территории общего пользования), посредством которых обеспечивается доступ	—
10.	Иные сведения	—
4. Пояснения к сведениям об уточняемом земельном участке с кадастровым номером		67:18:3830101:819 :
1.	—	

1. Сведения о характерных точках границ уточняемого земельного участка с кадастровым номером67:18:3830101:82:

Система координатЗона №

Обоз- начение харак- терных точек границ	Координаты, м				Метод определения координат	Формулы, примененные для расчета средней квадратической погрешности определения координат характерных точек границ (Mt), с подставленными в такие формулы значениями и итоговые (вычисленные) значения Mt, м	Описание закрепления точки
	содержатся в Едином государственном реестре недвижимости		определены в результате выполнения комплексных кадастровых работ				
	X	Y	X	Y			
1	2	3	4	5	6	7	8
13	455 894,52	1 226 058,17	455 894,52	1 226 058,17	—	0,10	Временный межевой знак
12	455 867,48	1 226 109,89	455 867,48	1 226 109,89			
11	455 854,82	1 226 132,71	455 854,82	1 226 132,71			
10	455 856,23	1 226 133,51	455 856,23	1 226 133,51			
9	455 842,31	1 226 157,50	455 842,31	1 226 157,50			
8	455 838,76	1 226 162,79	455 838,76	1 226 162,79			
7	455 832,83	1 226 172,56	455 832,83	1 226 172,56			
6	455 828,78	1 226 178,87	455 828,78	1 226 178,87			
н 9	455 813,07	1 226 169,60	455 813,07	1 226 169,60			—
н 10	455 838,68	1 226 122,63	455 838,68	1 226 122,63			
1	455 884,55	1 226 051,42	455 884,55	1 226 051,42			
13	455 894,52	1 226 058,17	455 894,52	1 226 058,17			Временный межевой знак

2. Сведения о частях границ уточняемого земельного участка с кадастровым номером67:18:3830101:82:

Обозначение части границ		Горизонтальное проложение (S), м	Описание прохождения части границ	Сведения о согласовании местоположения границ (согласовано/спорное)
от т.	до т.			
1	2	3	4	5
13	12	58,36	—	согласовано
12	11	26,10		
11	10	1,62		
10	9	27,74		
9	8	6,37		
8	7	11,43		
7	6	7,50		

1	2	3	4	5
6	н 9	18,24	—	согласовано
н 9	н 10	53,50		
н 10	1	84,70		
1	13	12,04		

3. Сведения о характеристиках уточняемого земельного участка с кадастровым номером 67:18:3830101:82 :

№ п/п	Наименование характеристики	Значение характеристики
1	2	3
1.	Адрес земельного участка	—
1.1.	Сведения о местоположении земельного участка (при отсутствии адреса) в структурированном в соответствии с федеральной информационной адресной системой виде	Российская Федерация, Смоленская область, Смоленский р-н, Козинское с/п, Алтуховка д
1.2.	Дополнительные сведения о местоположении земельного участка	—
2.	Площадь земельного участка \pm величина погрешности определения (вычисления) площади ($P \pm \Delta P$), м ²	$2\,377 \pm 17,00$
3.	Формула, примененная для вычисления предельной погрешности определения площади земельного участка, с подставленными значениями и итоговые (вычисленные) значения	$3,5*0,10*\sqrt{(2\,377,00)} = 17$
4.	Площадь земельного участка согласно сведениям Единого государственного реестра недвижимости (Ркад), м ²	2 377,00
5.	Оценка расхождения Р и Ркад ($P - P_{кад}$), м ²	0
6.	Предельный минимальный и максимальный размеры земельного участка ($P_{мин}$ и $P_{макс}$), м ²	— —
7.	Кадастровый или иной государственный учетный номер (инвентарный) здания, сооружения, объекта незавершенного строительства, расположенного на земельном участке	—
8.	Вид (виды) разрешенного использования	для ведения личного подсобного хозяйства
8.1.	Дополнительные сведения об использовании земельного участка	—
9.	Сведения о земельных участках (землях общего пользования, территории общего пользования), посредством которых обеспечивается доступ	—
10.	Иные сведения	—

4. Пояснения к сведениям об уточняемом земельном участке с кадастровым номером 67:18:3830101:82 :

1.	—
----	---

1. Сведения о характерных точках границ уточняемого земельного участка с кадастровым номером

67:18:3830101:820

:

Система координатЗона №

Обозначение характерных точек границ	Координаты, м				Метод определения координат	Формулы, примененные для расчета средней квадратической погрешности определения координат характерных точек границ (Mt), с подставленными в такие формулы значениями и итоговые (вычисленные) значения Mt, м	Описание закрепления точки
	содержатся в Едином государственном реестре недвижимости		определены в результате выполнения комплексных кадастровых работ				
	X	Y	X	Y			
1	2	3	4	5	6	7	8
н 6	455 592,18	1 225 799,25	455 592,18	1 225 799,25	—	0,20	Закрепление отсутствует
н 7	455 595,18	1 225 801,05	455 595,18	1 225 801,05			—
3605	455 605,79	1 225 807,38	455 605,79	1 225 807,38			
3606	455 598,01	1 225 819,18	455 598,01	1 225 819,18			
3608	455 590,05	1 225 815,21	455 590,05	1 225 815,21		0,20	Закрепление отсутствует
н 5	455 583,80	1 225 811,94	455 583,80	1 225 811,94			
н 6	455 592,18	1 225 799,25	455 592,18	1 225 799,25			
2. Сведения о частях границ уточняемого земельного участка с кадастровым номером						67:18:3830101:820	:
Обозначение части границ		Горизонтальное проложение (S), м	Описание прохождения части границ	Сведения о согласовании местоположения границ (согласовано/спорное)			
от т.	до т.						
1	2	3	4	5			
н 6	н 7	3,50	—	согласовано			
н 7	3605	12,35					
3605	3606	14,13					
3606	3608	8,90					
3608	н 5	7,05					
н 5	н 6	15,21					
3. Сведения о характеристиках уточняемого земельного участка с кадастровым номером						67:18:3830101:820	:
№ п/п	Наименование характеристики			Значение характеристики			
1	2			3			

1	2	3
1.	Адрес земельного участка	Российская Федерация, Смоленская область, муниципальный округ Смоленский, деревня Алтуховка
1.1.	Сведения о местоположении земельного участка (при отсутствии адреса) в структурированном в соответствии с федеральной информационной адресной системой виде	—
1.2.	Дополнительные сведения о местоположении земельного участка	—
2.	Площадь земельного участка \pm величина погрешности определения (вычисления) площади ($P \pm \Delta P$), м ²	$233 \pm 5,00$
3.	Формула, примененная для вычисления предельной погрешности определения площади земельного участка, с подставленными значениями и итоговые (вычисленные) значения	$3,5*0,10*\sqrt{(233,00)} = 5$
4.	Площадь земельного участка согласно сведениям Единого государственного реестра недвижимости (Ркад), м ²	233,00
5.	Оценка расхождения Р и Ркад ($P - P_{кад}$), м ²	0
6.	Предельный минимальный и максимальный размеры земельного участка ($P_{мин}$ и $P_{макс}$), м ²	— —
7.	Кадастровый или иной государственный учетный номер (инвентарный) здания, сооружения, объекта незавершенного строительства, расположенного на земельном участке	—
8.	Вид (виды) разрешенного использования	для ведения личного подсобного хозяйства
8.1.	Дополнительные сведения об использовании земельного участка	—
9.	Сведения о земельных участках (землях общего пользования, территории общего пользования), посредством которых обеспечивается доступ	—
10.	Иные сведения	—
4. Пояснения к сведениям об уточняемом земельном участке с кадастровым номером		67:18:3830101:820 :
1.	—	

1. Сведения о характерных точках границ уточняемого земельного участка с кадастровым номером

67:18:3830101:821

:

Система координат

—

Зона №

—

Обоз- начение харак- терных точек границ	Координаты, м				Метод определения координат	Формулы, примененные для расчета средней квадратической погрешности определения координат характерных точек границ (Mt), с подставленными в такие формулы значениями и итоговые (вычисленные) значения Mt, м	Описание закрепления точки
	содержатся в Едином государственном реестре недвижимости		определены в результате выполнения комплексных кадастровых работ				
	X	Y	X	Y			
1	2	3	4	5	6	7	8
3608	455 590,05	1 225 815,21	455 590,05	1 225 815,21	—	—	—
3609	455 574,83	1 225 838,25	455 574,83	1 225 838,25			
3611	455 560,24	1 225 860,39	455 560,24	1 225 860,39			
3613	455 546,48	1 225 881,24	455 546,48	1 225 881,24			
13	455 544,71	1 225 880,13	455 544,71	1 225 880,13		0,10	
14	455 543,52	1 225 879,37	455 543,52	1 225 879,37			
н 2	455 540,57	1 225 877,48	455 540,57	1 225 877,48		0,20	Закрепление отсутствует
н 3	455 554,22	1 225 856,79	455 554,22	1 225 856,79			
н 4	455 568,70	1 225 834,85	455 568,70	1 225 834,85			
н 5	455 583,80	1 225 811,94	455 583,80	1 225 811,94			
3608	455 590,05	1 225 815,21	455 590,05	1 225 815,21		—	—

2. Сведения о частях границ уточняемого земельного участка с кадастровым номером

67:18:3830101:821

:

Обозначение части границ		Горизонтальное проложение (S), м	Описание прохождения части границ	Сведения о согласовании местоположения границ (согласовано/спорное)
от т.	до т.			
1	2	3	4	5
3608	3609	27,61	—	согласовано
3609	3611	26,52		
3611	3613	24,98		
3613	13	2,09		
13	14	1,41		
14	н 2	3,50		
н 2	н 3	24,79		
н 3	н 4	26,29		

1	2	3	4	5
н 4	н 5	27,44	—	согласовано
н 5	3608	7,05		
3. Сведения о характеристиках уточняемого земельного участка с кадастровым номером				67:18:3830101:821 :
№ п/п	Наименование характеристики		Значение характеристики	
1	2		3	
1.	Адрес земельного участка		Российская Федерация, Смоленская область, муниципальный округ Смоленский, деревня Алтуховка	
1.1.	Сведения о местоположении земельного участка (при отсутствии адреса) в структурированном в соответствии с федеральной информационной адресной системой виде		—	
1.2.	Дополнительные сведения о местоположении земельного участка		—	
2.	Площадь земельного участка ± величина погрешности определения (вычисления) площади (P ± ΔP), м²		552 ± 8,00	
3.	Формула, примененная для вычисления предельной погрешности определения площади земельного участка, с подставленными значениями и итоговые (вычисленные) значения		3,5*0,10*√(552,00) = 8	
4.	Площадь земельного участка согласно сведениям Единого государственного реестра недвижимости (Ркад), м²		552,00	
5.	Оценка расхождения P и Ркад (P - Ркад), м²		0	
6.	Предельный минимальный и максимальный размеры земельного участка (Рмин и Рмакс), м²		— —	
7.	Кадастровый или иной государственный учетный номер (инвентарный) здания, сооружения, объекта незавершенного строительства, расположенного на земельном участке		—	
8.	Вид (виды) разрешенного использования		для ведения личного подсобного хозяйства	
8.1.	Дополнительные сведения об использовании земельного участка		—	
9.	Сведения о земельных участках (землях общего пользования, территории общего пользования), посредством которых обеспечивается доступ		—	
10.	Иные сведения		—	
4. Пояснения к сведениям об уточняемом земельном участке с кадастровым номером				67:18:3830101:821 :
1.	—			

1. Сведения о характерных точках границ уточняемого земельного участка с кадастровым номером

67:18:3830101:83

:

Система координат

—

Зона №

—

Обоз- начение харак- терных точек границ	Координаты, м				Метод определения координат	Формулы, примененные для расчета средней квадратической погрешности определения координат характерных точек границ (Mt), с подставленными в такие формулы значениями и итоговые (вычисленные) значения Mt, м	Описание закрепления точки
	содержатся в Едином государственном реестре недвижимости		определены в результате выполнения комплексных кадастровых работ				
	X	Y	X	Y			
1	2	3	4	5	6	7	8
3196	455 964,77	1 226 347,58	455 964,77	1 226 347,58	—	0,30	—
3195	455 959,49	1 226 354,89	455 959,49	1 226 354,89			
3194	455 978,54	1 226 368,86	455 978,54	1 226 368,86			
3696	455 946,70	1 226 410,59	455 946,70	1 226 410,59		—	Долговременный межевой знак
3448	455 945,01	1 226 409,39	455 945,01	1 226 409,39			
3449	455 919,96	1 226 391,54	455 919,96	1 226 391,54			
3450	455 877,09	1 226 363,02	455 877,09	1 226 363,02		0,10	
4	455 884,71	1 226 352,67	455 884,71	1 226 352,67			
3	455 895,69	1 226 337,78	455 895,69	1 226 337,78			
2	455 919,91	1 226 354,47	455 919,91	1 226 354,47			
1	455 942,07	1 226 329,56	455 942,07	1 226 329,56			
3197	455 949,51	1 226 336,23	455 949,51	1 226 336,23		0,30	—
3196	455 964,77	1 226 347,58	455 964,77	1 226 347,58			

2. Сведения о частях границ уточняемого земельного участка с кадастровым номером

67:18:3830101:83

:

Обозначение части границ		Горизонтальное проложение (S), м	Описание прохождения части границ	Сведения о согласовании местоположения границ (согласовано/спорное)
от т.	до т.			
1	2	3	4	5
3196	3195	9,02	—	согласовано
3195	3194	23,62		

1	2	3	4	5
3194	3696	52,49	—	согласовано
3696	3448	2,07		
3448	3449	30,76		
3449	3450	51,49		
3450	4	12,85		
4	3	18,50		
3	2	29,41		
2	1	33,34		
1	3197	9,99		
3197	3196	19,02		

3. Сведения о характеристиках уточняемого земельного участка с кадастровым номером 67:18:3830101:83 :

№ п/п	Наименование характеристики	Значение характеристики
1	2	3
1.	Адрес земельного участка	—
1.1.	Сведения о местоположении земельного участка (при отсутствии адреса) в структурированном в соответствии с федеральной информационной адресной системой виде	Российская Федерация, Смоленская область, Смоленский р-н, Козинское с/п, Алтуховка д, д 14
1.2.	Дополнительные сведения о местоположении земельного участка	—
2.	Площадь земельного участка ± величина погрешности определения (вычисления) площади ($P \pm \Delta P$), м²	4 094 ± 22,00
3.	Формула, примененная для вычисления предельной погрешности определения площади земельного участка, с подставленными значениями и итоговые (вычисленные) значения	$3,5 * 0,10 * \sqrt{(4\ 094,00)} = 22$
4.	Площадь земельного участка согласно сведениям Единого государственного реестра недвижимости (Ркад), м²	4 094,00
5.	Оценка расхождения Р и Ркад ($P - P_{кад}$), м²	0
6.	Предельный минимальный и максимальный размеры земельного участка ($R_{мин}$ и $R_{макс}$), м²	— —
7.	Кадастровый или иной государственный учетный номер (инвентарный) здания, сооружения, объекта незавершенного строительства, расположенного на земельном участке	—
8.	Вид (виды) разрешенного использования	Для ведения личного подсобного хозяйства
8.1.	Дополнительные сведения об использовании земельного участка	—

1	2				3		
9.	Сведения о земельных участках (землях общего пользования, территории общего пользования), посредством которых обеспечивается доступ				—		
10.	Иные сведения				—		
4. Пояснения к сведениям об уточняемом земельном участке с кадастровым номером 67:18:3830101:83 :							
1.	—						
1. Сведения о характерных точках границ уточняемого земельного участка с кадастровым номером 67:18:3830101:84 :							
Система координат — Зона № —							
Обоз- начение харак- терных точек границ	Координаты, м				Метод определения координат	Формулы, примененные для расчета средней квадратической погрешности определения координат характерных точек границ (Mt), с подставленными в такие формулы значениями и итоговые (вычисленные) значения Mt, м	Описание закрепления точки
	содержатся в Едином государственном реестре недвижимости		определены в результате выполнения комплексных кадастровых работ				
	X	Y	X	Y			
1	2	3	4	5	6	7	8
2	455 810,72	1 226 487,95	455 810,72	1 226 487,95	—	0,10	—
2	455 819,38	1 226 492,94	455 819,38	1 226 492,94		—	
3698	455 808,86	1 226 512,69	455 808,86	1 226 512,69			
3697	455 771,86	1 226 489,72	455 771,86	1 226 489,72			
3	455 781,89	1 226 471,33	455 781,89	1 226 471,33			
2	455 810,72	1 226 487,95	455 810,72	1 226 487,95		0,10	
2. Сведения о частях границ уточняемого земельного участка с кадастровым номером 67:18:3830101:84 :							
Обозначение части границ		Горизонтальное проложение (S), м	Описание прохождения части границ		Сведения о согласовании местоположения границ (согласовано/спорное)		
от т.	до т.						
1	2	3	4		5		
2	2	9,99	—		согласовано		
2	3698	22,38					
3698	3697	43,55					
3697	3	20,95					
3	2	33,28					

3. Сведения о характеристиках уточняемого земельного участка с кадастровым номером 67:18:3830101:84 :		
№ п/п	Наименование характеристики	Значение характеристики
1	2	3
1.	Адрес земельного участка	—
1.1.	Сведения о местоположении земельного участка (при отсутствии адреса) в структурированном в соответствии с федеральной информационной адресной системой виде	Российская Федерация, Смоленская область, Смоленский р-н, Козинское с/п, Алтуховка д
1.2.	Дополнительные сведения о местоположении земельного участка	—
2.	Площадь земельного участка ± величина погрешности определения (вычисления) площади ($P \pm \Delta P$), м²	939 ± 11,00
3.	Формула, примененная для вычисления предельной погрешности определения площади земельного участка, с подставленными значениями и итоговые (вычисленные) значения	$3,5 * 0,10 * \sqrt{(939,00)} = 11$
4.	Площадь земельного участка согласно сведениям Единого государственного реестра недвижимости (Ркад), м²	938,00
5.	Оценка расхождения Р и Ркад ($P - P_{кад}$), м²	1
6.	Предельный минимальный и максимальный размеры земельного участка (Рмин и Рмакс), м²	— —
7.	Кадастровый или иной государственный учетный номер (инвентарный) здания, сооружения, объекта незавершенного строительства, расположенного на земельном участке	—
8.	Вид (виды) разрешенного использования	ЛПХ
8.1.	Дополнительные сведения об использовании земельного участка	—
9.	Сведения о земельных участках (землях общего пользования, территории общего пользования), посредством которых обеспечивается доступ	—
10.	Иные сведения	—
4. Пояснения к сведениям об уточняемом земельном участке с кадастровым номером 67:18:3830101:84 :		
1.	—	

1. Сведения о характерных точках границ уточняемого земельного участка с кадастровым номером

67:18:3830101:86

:

Система координат

Зона №

Обозначение характерных точек границ	Координаты, м				Метод определения координат	Формулы, примененные для расчета средней квадратической погрешности определения координат характерных точек границ (Mt), с подставленными в такие формулы значениями и итоговые (вычисленные) значения Mt, м	Описание закрепления точки
	содержатся в Едином государственном реестре недвижимости		определены в результате выполнения комплексных кадастровых работ				
	X	Y	X	Y			
1	2	3	4	5	6	7	8
4	455 792,73	1 226 450,75	455 792,73	1 226 450,75	—	0,10	—
3	455 781,89	1 226 471,33	455 781,89	1 226 471,33		0,30	
2946	455 763,44	1 226 460,69	455 763,44	1 226 460,69			
2947	455 753,02	1 226 454,51	455 753,02	1 226 454,51			
2948	455 723,33	1 226 437,08	455 723,33	1 226 437,08			
2941	455 724,77	1 226 415,29	455 724,77	1 226 415,29		0,10	
2942	455 753,23	1 226 428,45	455 753,23	1 226 428,45			
2943	455 775,50	1 226 442,27	455 775,50	1 226 442,27			
4	455 792,73	1 226 450,75	455 792,73	1 226 450,75			

2. Сведения о частях границ уточняемого земельного участка с кадастровым номером

67:18:3830101:86

:

Обозначение части границ		Горизонтальное проложение (S), м	Описание прохождения части границ	Сведения о согласовании местоположения границ (согласовано/спорное)
от т.	до т.			
1	2	3	4	5
4	3	23,26	—	согласовано
3	2946	21,30		
2946	2947	12,11		
2947	2948	34,43		
2948	2941	21,84		
2941	2942	31,36		
2942	2943	26,21		
2943	4	19,20		

3. Сведения о характеристиках уточняемого земельного участка с кадастровым номером

67:18:3830101:86

:

№ п/п	Наименование характеристики	Значение характеристики
-------	-----------------------------	-------------------------

1	2	3
1.	Адрес земельного участка	—
1.1.	Сведения о местоположении земельного участка (при отсутствии адреса) в структурированном в соответствии с федеральной информационной адресной системой виде	Российская Федерация, Смоленская область, Смоленский р-н, Козинское с.п, Алтуховка д, д 24А/1
1.2.	Дополнительные сведения о местоположении земельного участка	—
2.	Площадь земельного участка \pm величина погрешности определения (вычисления) площади ($P \pm \Delta P$), м ²	$1\,590 \pm 14,00$
3.	Формула, примененная для вычисления предельной погрешности определения площади земельного участка, с подставленными значениями и итоговые (вычисленные) значения	$3,5*0,10*\sqrt{(1\,590,00)} = 14$
4.	Площадь земельного участка согласно сведениям Единого государственного реестра недвижимости (Ркад), м ²	1 590,00
5.	Оценка расхождения Р и Ркад ($P - P_{кад}$), м ²	0
6.	Предельный минимальный и максимальный размеры земельного участка ($P_{мин}$ и $P_{макс}$), м ²	— —
7.	Кадастровый или иной государственный учетный номер (инвентарный) здания, сооружения, объекта незавершенного строительства, расположенного на земельном участке	—
8.	Вид (виды) разрешенного использования	Для ведения личного подсобного хозяйства
8.1.	Дополнительные сведения об использовании земельного участка	—
9.	Сведения о земельных участках (землях общего пользования, территории общего пользования), посредством которых обеспечивается доступ	—
10.	Иные сведения	—
4. Пояснения к сведениям об уточняемом земельном участке с кадастровым номером		67:18:3830101:86 :
1.	—	

1. Сведения о характерных точках границ уточняемого земельного участка с кадастровым номером67:18:3830101:87:

Система координатЗона №

Обоз- начение харак- терных точек границ	Координаты, м				Метод определения координат	Формулы, примененные для расчета средней квадратической погрешности определения координат характерных точек границ (Mt), с подставленными в такие формулы значениями и итоговые (вычисленные) значения Mt, м	Описание закрепления точки
	содержатся в Едином государственном реестре недвижимости		определены в результате выполнения комплексных кадастровых работ				
	X	Y	X	Y			
1	2	3	4	5	6	7	8
3	455 781,89	1 226 471,33	455 781,89	1 226 471,33	—	0,10	—
3700	455 771,87	1 226 489,72	455 771,87	1 226 489,72		—	
3701	455 727,14	1 226 461,77	455 727,14	1 226 461,77		0,30	
2948	455 723,33	1 226 437,08	455 723,33	1 226 437,08			
2947	455 753,02	1 226 454,51	455 753,02	1 226 454,51			
2946	455 763,44	1 226 460,69	455 763,44	1 226 460,69			
3	455 781,89	1 226 471,33	455 781,89	1 226 471,33		0,10	

2. Сведения о частях границ уточняемого земельного участка с кадастровым номером67:18:3830101:87:

Обозначение части границ		Горизонтальное проложение (S), м	Описание прохождения части границ	Сведения о согласовании местоположения границ (согласовано/спорное)
от т.	до т.			
1	2	3	4	5
3	3700	20,94	—	согласовано
3700	3701	52,74		
3701	2948	24,98		
2948	2947	34,43		
2947	2946	12,11		
2946	3	21,30		

3. Сведения о характеристиках уточняемого земельного участка с кадастровым номером67:18:3830101:87:

№ п/п	Наименование характеристики	Значение характеристики
1	2	3

1	2	3
1.	Адрес земельного участка	—
1.1.	Сведения о местоположении земельного участка (при отсутствии адреса) в структурированном в соответствии с федеральной информационной адресной системой виде	Российская Федерация, Смоленская область, Смоленский р-н, Козинское с/п, Алтуховка д
1.2.	Дополнительные сведения о местоположении земельного участка	—
2.	Площадь земельного участка \pm величина погрешности определения (вычисления) площади ($P \pm \Delta P$), м ²	1 206 \pm 12,00
3.	Формула, примененная для вычисления предельной погрешности определения площади земельного участка, с подставленными значениями и итоговые (вычисленные) значения	$3,5 \cdot 0,10 \cdot \sqrt{(1\ 206,00)} = 12$
4.	Площадь земельного участка согласно сведениям Единого государственного реестра недвижимости (Ркад), м ²	1 205,00
5.	Оценка расхождения Р и Ркад ($P - P_{\text{кад}}$), м ²	1
6.	Предельный минимальный и максимальный размеры земельного участка ($P_{\text{мин}}$ и $P_{\text{макс}}$), м ²	— —
7.	Кадастровый или иной государственный учетный номер (инвентарный) здания, сооружения, объекта незавершенного строительства, расположенного на земельном участке	—
8.	Вид (виды) разрешенного использования	ЛПХ
8.1.	Дополнительные сведения об использовании земельного участка	—
9.	Сведения о земельных участках (землях общего пользования, территории общего пользования), посредством которых обеспечивается доступ	—
10.	Иные сведения	—
4. Пояснения к сведениям об уточняемом земельном участке с кадастровым номером		67:18:3830101:87 :
1.	—	

1. Сведения о характерных точках границ уточняемого земельного участка с кадастровым номером67:18:3830101:9:

Система координатЗона №

Обоз- начение харак- терных точек границ	Координаты, м				Метод определения координат	Формулы, примененные для расчета средней квадратической погрешности определения координат характерных точек границ (Mt), с подставленными в такие формулы значениями и итоговые (вычисленные) значения Mt, м	Описание закрепления точки
	содержатся в Едином государственном реестре недвижимости		определены в результате выполнения комплексных кадастровых работ				
	X	Y	X	Y			
1	2	3	4	5	6	7	8
3460	455 815,45	1 226 201,25	455 815,45	1 226 201,25	—	—	—
1	455 833,12	1 226 211,97	455 833,12	1 226 211,97		0,10	
н 1	455 797,55	1 226 266,45	455 797,55	1 226 266,45			
11	455 755,55	1 226 330,78	455 755,55	1 226 330,78			
10	455 755,29	1 226 331,18	455 755,29	1 226 331,18		—	
3466	455 740,37	1 226 319,91	455 740,37	1 226 319,91			
3467	455 798,76	1 226 227,63	455 798,76	1 226 227,63			
3468	455 800,98	1 226 224,11	455 800,98	1 226 224,11			
3469	455 808,79	1 226 211,77	455 808,79	1 226 211,77			
3470	455 812,33	1 226 206,18	455 812,33	1 226 206,18			
3460	455 815,45	1 226 201,25	455 815,45	1 226 201,25			

2. Сведения о частях границ уточняемого земельного участка с кадастровым номером67:18:3830101:9:

Обозначение части границ		Горизонтальное проложение (S), м	Описание прохождения части границ	Сведения о согласовании местоположения границ (согласовано/спорное)
от т.	до т.			
1	2	3	4	5
3460	1	20,67	—	согласовано
1	н 1	65,06		
н 1	11	76,83		
11	10	0,48		
10	3466	18,70		
3466	3467	109,20		
3467	3468	4,16		
3468	3469	14,60		

1	2	3	4	5
3469	3470	6,62	—	согласовано
3470	3460	5,83		

3. Сведения о характеристиках уточняемого земельного участка с кадастровым номером 67:18:3830101:9 :

№ п/п	Наименование характеристики	Значение характеристики
1	2	3
1.	Адрес земельного участка	—
1.1.	Сведения о местоположении земельного участка (при отсутствии адреса) в структурированном в соответствии с федеральной информационной адресной системой виде	Российская Федерация, Смоленская область, Смоленский р-н, Козинское с/п, Алтуховка д, д 6, кв 2
1.2.	Дополнительные сведения о местоположении земельного участка	—
2.	Площадь земельного участка ± величина погрешности определения (вычисления) площади ($P \pm \Delta P$), м ²	$2\,779 \pm 18,00$
3.	Формула, примененная для вычисления предельной погрешности определения площади земельного участка, с подставленными значениями и итоговые (вычисленные) значения	$3,5*0,10*\sqrt{(2\,779,00)} = 18$
4.	Площадь земельного участка согласно сведениям Единого государственного реестра недвижимости (Ркад), м ²	2 778,00
5.	Оценка расхождения Р и Ркад ($P - P_{кад}$), м ²	1
6.	Предельный минимальный и максимальный размеры земельного участка (Рмин и Рмакс), м ²	— —
7.	Кадастровый или иной государственный учетный номер (инвентарный) здания, сооружения, объекта незавершенного строительства, расположенного на земельном участке	—
8.	Вид (виды) разрешенного использования	Для ведения личного подсобного хозяйства
8.1.	Дополнительные сведения об использовании земельного участка	—
9.	Сведения о земельных участках (землях общего пользования, территории общего пользования), посредством которых обеспечивается доступ	—
10.	Иные сведения	—

4. Пояснения к сведениям об уточняемом земельном участке с кадастровым номером 67:18:3830101:9 :

1.	—
----	---

1. Сведения о характерных точках границ уточняемого земельного участка с кадастровым номером67:18:3830101:90:

Система координатЗона №

Обоз- начение харак- терных точек границ	Координаты, м				Метод определения координат	Формулы, примененные для расчета средней квадратической погрешности определения координат характерных точек границ (Mt), с подставленными в такие формулы значениями и итоговые (вычисленные) значения Mt, м	Описание закрепления точки
	содержатся в Едином государственном реестре недвижимости		определены в результате выполнения комплексных кадастровых работ				
	X	Y	X	Y			
1	2	3	4	5	6	7	8
3526	456 087,39	1 226 358,43	456 087,39	1 226 358,43	—	0,20	Закрепление отсутствует
3681	456 059,79	1 226 335,28	456 059,79	1 226 335,28		—	—
3682	456 103,10	1 226 281,24	456 103,10	1 226 281,24			
3702	456 130,18	1 226 303,16	456 130,18	1 226 303,16		0,20	Закрепление отсутствует
3524	456 124,70	1 226 309,56	456 124,70	1 226 309,56			
3526	456 087,39	1 226 358,43	456 087,39	1 226 358,43			

2. Сведения о частях границ уточняемого земельного участка с кадастровым номером67:18:3830101:90:

Обозначение части границ		Горизонтальное проложение (S), м	Описание прохождения части границ	Сведения о согласовании местоположения границ (согласовано/спорное)
от т.	до т.			
1	2	3	4	5
3526	3681	36,02	—	согласовано
3681	3682	69,25		
3682	3702	34,84		
3702	3524	8,43		
3524	3526	61,48		

3. Сведения о характеристиках уточняемого земельного участка с кадастровым номером67:18:3830101:90:

№ п/п	Наименование характеристики	Значение характеристики
1	2	3

1	2	3
1.	Адрес земельного участка	Российская Федерация, Смоленская область, муниципальный район Смоленский, сельское поселение Козинское, деревня Алтуховка
1.1.	Сведения о местоположении земельного участка (при отсутствии адреса) в структурированном в соответствии с федеральной информационной адресной системой виде	—
1.2.	Дополнительные сведения о местоположении земельного участка	—
2.	Площадь земельного участка \pm величина погрешности определения (вычисления) площади ($P \pm \Delta P$), м ²	$2\,450 \pm 17,00$
3.	Формула, примененная для вычисления предельной погрешности определения площади земельного участка, с подставленными значениями и итоговые (вычисленные) значения	$3,5*0,10*\sqrt{(2\,450,00)} = 17$
4.	Площадь земельного участка согласно сведениям Единого государственного реестра недвижимости (Ркад), м ²	2 450,00
5.	Оценка расхождения Р и Ркад ($P - P_{\text{кад}}$), м ²	0
6.	Предельный минимальный и максимальный размеры земельного участка ($P_{\text{мин}}$ и $P_{\text{макс}}$), м ²	— —
7.	Кадастровый или иной государственный учетный номер (инвентарный) здания, сооружения, объекта незавершенного строительства, расположенного на земельном участке	—
8.	Вид (виды) разрешенного использования	Для ведения личного подсобного хозяйства
8.1.	Дополнительные сведения об использовании земельного участка	—
9.	Сведения о земельных участках (землях общего пользования, территории общего пользования), посредством которых обеспечивается доступ	—
10.	Иные сведения	—
4. Пояснения к сведениям об уточняемом земельном участке с кадастровым номером		67:18:3830101:90 :
1.	—	

1. Сведения о характерных точках границ уточняемого земельного участка с кадастровым номером

67:18:3830101:92

:

Система координат

—

Зона №

—

Обоз- начение харак- терных точек границ	Координаты, м				Метод определения координат	Формулы, примененные для расчета средней квадратической погрешности определения координат характерных точек границ (Mt), с подставленными в такие формулы значениями и итоговые (вычисленные) значения Mt, м	Описание закрепления точки
	содержатся в Едином государственном реестре недвижимости		определены в результате выполнения комплексных кадастровых работ				
	X	Y	X	Y			
1	2	3	4	5	6	7	8
3471	455 766,12	1 226 171,20	455 766,12	1 226 171,20	—	—	—
3472	455 746,74	1 226 206,66	455 746,74	1 226 206,66			Закрепление отсутствует
3704	455 732,33	1 226 228,41	455 732,33	1 226 228,41			—
3703	455 714,38	1 226 216,99	455 714,38	1 226 216,99			
3275	455 730,29	1 226 189,22	455 730,29	1 226 189,22			
3274	455 741,31	1 226 170,71	455 741,31	1 226 170,71			
3273	455 744,84	1 226 164,76	455 744,84	1 226 164,76			
3272	455 748,08	1 226 158,86	455 748,08	1 226 158,86		0,10	
3471	455 766,12	1 226 171,20	455 766,12	1 226 171,20			—

2. Сведения о частях границ уточняемого земельного участка с кадастровым номером

67:18:3830101:92

:

Обозначение части границ		Горизонтальное проложение (S), м	Описание прохождения части границ	Сведения о согласовании местоположения границ (согласовано/спорное)
от т.	до т.			
1	2	3	4	5
3471	3472	40,41	—	согласовано
3472	3704	26,09		
3704	3703	21,27		
3703	3275	32,00		
3275	3274	21,54		
3274	3273	6,92		
3273	3272	6,73		
3272	3471	21,86		

3. Сведения о характеристиках уточняемого земельного участка с кадастровым номером

67:18:3830101:92

:

№ п/п	Наименование характеристики	Значение характеристики
-------	-----------------------------	-------------------------

1	2	3
1.	Адрес земельного участка	—
1.1.	Сведения о местоположении земельного участка (при отсутствии адреса) в структурированном в соответствии с федеральной информационной адресной системой виде	Российская Федерация, Смоленская область, Смоленский р-н, Козинское с/п, Алтуховка д
1.2.	Дополнительные сведения о местоположении земельного участка	—
2.	Площадь земельного участка \pm величина погрешности определения (вычисления) площади ($P \pm \Delta P$), м ²	$1\,485 \pm 13,00$
3.	Формула, примененная для вычисления предельной погрешности определения площади земельного участка, с подставленными значениями и итоговые (вычисленные) значения	$3,5*0,10*\sqrt{(1\,485,00)} = 13$
4.	Площадь земельного участка согласно сведениям Единого государственного реестра недвижимости (Ркад), м ²	1 485,00
5.	Оценка расхождения Р и Ркад ($P - P_{\text{кад}}$), м ²	0
6.	Предельный минимальный и максимальный размеры земельного участка ($P_{\text{мин}}$ и $P_{\text{макс}}$), м ²	— —
7.	Кадастровый или иной государственный учетный номер (инвентарный) здания, сооружения, объекта незавершенного строительства, расположенного на земельном участке	—
8.	Вид (виды) разрешенного использования	ЛПХ
8.1.	Дополнительные сведения об использовании земельного участка	—
9.	Сведения о земельных участках (землях общего пользования, территории общего пользования), посредством которых обеспечивается доступ	—
10.	Иные сведения	—
4. Пояснения к сведениям об уточняемом земельном участке с кадастровым номером		67:18:3830101:92 :
1.	—	

1. Сведения о характерных точках границ уточняемого земельного участка с кадастровым номером

67:18:3830101:93

:

Система координат

—

Зона №

—

Обоз- начение харак- терных точек границ	Координаты, м				Метод определения координат	Формулы, примененные для расчета средней квадратической погрешности определения координат характерных точек границ (Mt), с подставленными в такие формулы значениями и итоговые (вычисленные) значения Mt, м	Описание закрепления точки
	содержатся в Едином государственном реестре недвижимости		определены в результате выполнения комплексных кадастровых работ				
	X	Y	X	Y			
1	2	3	4	5	6	7	8
1	455 880,98	1 226 248,11	455 880,98	1 226 248,11	—	0,00	Закрепление отсутствует
4	455 877,72	1 226 253,39	455 877,72	1 226 253,39			
5	455 870,10	1 226 265,68	455 870,10	1 226 265,68			
6	455 869,52	1 226 265,28	455 869,52	1 226 265,28			
н 3	455 842,02	1 226 310,53	455 842,02	1 226 310,53		0,10	—
8	455 833,35	1 226 324,76	455 833,35	1 226 324,76		—	
7	455 817,60	1 226 316,62	455 817,60	1 226 316,62		0,10	
1	455 866,91	1 226 232,78	455 866,91	1 226 232,78		0,10	Деревянный столб
10	455 884,32	1 226 243,50	455 884,32	1 226 243,50		0,00	Закрепление отсутствует
1	455 880,98	1 226 248,11	455 880,98	1 226 248,11			

2. Сведения о частях границ уточняемого земельного участка с кадастровым номером

67:18:3830101:93

:

Обозначение части границ		Горизонтальное проложение (S), м	Описание прохождения части границ	Сведения о согласовании местоположения границ (согласовано/спорное)
от т.	до т.			
1	2	3	4	5
1	4	6,21	—	согласовано
4	5	14,46		
5	6	0,70		
6	н 3	52,95		
н 3	8	16,66		
8	7	17,73		
7	1	97,27		
1	10	20,45		
10	1	5,69		

3. Сведения о характеристиках уточняемого земельного участка с кадастровым номером 67:18:3830101:93 :		
№ п/п	Наименование характеристики	Значение характеристики
1	2	3
1.	Адрес земельного участка	—
1.1.	Сведения о местоположении земельного участка (при отсутствии адреса) в структурированном в соответствии с федеральной информационной адресной системой виде	Российская Федерация, Смоленская область, Смоленский р-н, Козинское с/п, Алтуховка д, д 10, кв 2
1.2.	Дополнительные сведения о местоположении земельного участка	—
2.	Площадь земельного участка ± величина погрешности определения (вычисления) площади ($P \pm \Delta P$), м²	1 801 ± 15,00
3.	Формула, примененная для вычисления предельной погрешности определения площади земельного участка, с подставленными значениями и итоговые (вычисленные) значения	$3,5*0,10*\sqrt{(1\ 801,00)} = 15$
4.	Площадь земельного участка согласно сведениям Единого государственного реестра недвижимости (Ркад), м²	1 800,00
5.	Оценка расхождения Р и Ркад ($P - P_{кад}$), м²	1
6.	Предельный минимальный и максимальный размеры земельного участка (Рмин и Рмакс), м²	— —
7.	Кадастровый или иной государственный учетный номер (инвентарный) здания, сооружения, объекта незавершенного строительства, расположенного на земельном участке	—
8.	Вид (виды) разрешенного использования	Для ведения личного подсобного хозяйства
8.1.	Дополнительные сведения об использовании земельного участка	—
9.	Сведения о земельных участках (землях общего пользования, территории общего пользования), посредством которых обеспечивается доступ	—
10.	Иные сведения	—
4. Пояснения к сведениям об уточняемом земельном участке с кадастровым номером 67:18:3830101:93 :		
1.	—	

1. Сведения о характерных точках границ уточняемого земельного участка с кадастровым номером67:18:3830101:96:

Система координатЗона №

Обоз- начение харак- терных точек границ	Координаты, м				Метод определения координат	Формулы, примененные для расчета средней квадратической погрешности определения координат характерных точек границ (Mt), с подставленными в такие формулы значениями и итоговые (вычисленные) значения Mt, м	Описание закрепления точки
	содержатся в Едином государственном реестре недвижимости		определены в результате выполнения комплексных кадастровых работ				
	X	Y	X	Y			
1	2	3	4	5	6	7	8
3523	456 144,10	1 226 504,56	456 144,10	1 226 504,56	—	0,20	Закрепление отсутствует
3705	456 137,12	1 226 512,53	456 137,12	1 226 512,53		—	—
3706	456 135,55	1 226 514,41	456 135,55	1 226 514,41			
3404	456 119,06	1 226 533,21	456 119,06	1 226 533,21			
3405	456 067,21	1 226 495,79	456 067,21	1 226 495,79			
3707	456 040,45	1 226 476,22	456 040,45	1 226 476,22		0,10	—
5	456 064,70	1 226 445,00	456 064,70	1 226 445,00			
3518	456 100,28	1 226 471,46	456 100,28	1 226 471,46		—	
3519	456 117,01	1 226 484,58	456 117,01	1 226 484,58			
3520	456 120,32	1 226 487,02	456 120,32	1 226 487,02			
3523	456 144,10	1 226 504,56	456 144,10	1 226 504,56		0,20	

2. Сведения о частях границ уточняемого земельного участка с кадастровым номером67:18:3830101:96:

Обозначение части границ		Горизонтальное проложение (S), м	Описание прохождения части границ	Сведения о согласовании местоположения границ (согласовано/спорное)
от т.	до т.			
1	2	3	4	5
3523	3705	10,59	—	согласовано
3705	3706	2,45		
3706	3404	25,01		
3404	3405	63,94		
3405	3707	33,15		
3707	5	39,53		
5	3518	44,34		
3518	3519	21,26		

1	2	3	4	5
3519	3520	4,11	—	согласовано
3520	3523	29,55		
3. Сведения о характеристиках уточняемого земельного участка с кадастровым номером			67:18:3830101:96 :	
№ п/п	Наименование характеристики		Значение характеристики	
1	2		3	
1.	Адрес земельного участка		—	
1.1.	Сведения о местоположении земельного участка (при отсутствии адреса) в структурированном в соответствии с федеральной информационной адресной системой виде		Российская Федерация, Смоленская область, Смоленский р-н, Козинское с/п, Алтуховка д, д 42	
1.2.	Дополнительные сведения о местоположении земельного участка		—	
2.	Площадь земельного участка ± величина погрешности определения (вычисления) площади (Р ± ΔР), м²		3 807 ± 22,00	
3.	Формула, примененная для вычисления предельной погрешности определения площади земельного участка, с подставленными значениями и итоговые (вычисленные) значения		3,5*0,10*√(3 807,00) = 22	
4.	Площадь земельного участка согласно сведениям Единого государственного реестра недвижимости (Ркад), м²		3 807,00	
5.	Оценка расхождения Р и Ркад (Р - Ркад), м²		0	
6.	Предельный минимальный и максимальный размеры земельного участка (Рмин и Рмакс), м²		— —	
7.	Кадастровый или иной государственный учетный номер (инвентарный) здания, сооружения, объекта незавершенного строительства, расположенного на земельном участке		—	
8.	Вид (виды) разрешенного использования		Для ведения личного подсобного хозяйства	
8.1.	Дополнительные сведения об использовании земельного участка		—	
9.	Сведения о земельных участках (землях общего пользования, территории общего пользования), посредством которых обеспечивается доступ		—	
10.	Иные сведения		—	
4. Пояснения к сведениям об уточняемом земельном участке с кадастровым номером			67:18:3830101:96 :	
1.	—			

1. Сведения о характерных точках границ уточняемого земельного участка с кадастровым номером					67:18:3830101:97			:
Система координат					Зона №			
Обоз- начение харак- терных точек границ	Координаты, м				Метод определения координат	Формулы, примененные для расчета средней квадратической погрешности определения координат характерных точек границ (Mt), с подставленными в такие формулы значениями и итоговые (вычисленные) значения Mt, м	Описание закрепления точки	
	содержатся в Едином государственном реестре недвижимости		определены в результате выполнения комплексных кадастровых работ					
	X	Y	X	Y				
1	2	3	4	5	6	7	8	
5	456 242,80	1 226 469,03	456 242,80	1 226 469,03	—	0,10	Закрепление отсутствует	
149	456 250,79	1 226 476,30	456 250,79	1 226 476,30		0,30	—	
150	456 241,56	1 226 488,90	456 241,56	1 226 488,90		0,10	Закрепление отсутствует	
6	456 232,96	1 226 480,86	456 232,96	1 226 480,86				
5	456 242,80	1 226 469,03	456 242,80	1 226 469,03				
2. Сведения о частях границ уточняемого земельного участка с кадастровым номером					67:18:3830101:97			:
Обозначение части границ		Горизонтальное проложение (S), м	Описание прохождения части границ		Сведения о согласовании местоположения границ (согласовано/спорное)			
от т.	до т.							
1	2	3	4		5			
5	149	10,80	—		согласовано			
149	150	15,62						
150	6	11,77						
6	5	15,39						
3. Сведения о характеристиках уточняемого земельного участка с кадастровым номером					67:18:3830101:97			:
№ п/п	Наименование характеристики				Значение характеристики			
1	2				3			
1.	Адрес земельного участка				—			
1.1.	Сведения о местоположении земельного участка (при отсутствии адреса) в структурированном в соответствии с федеральной информационной адресной системой виде				Российская Федерация, Смоленская область, Смоленский р-н, Козинское с.п, Алтуховка д			
1.2.	Дополнительные сведения о местоположении земельного участка				—			

1	2	3
2.	Площадь земельного участка ± величина погрешности определения (вычисления) площади ($P \pm \Delta P$), м²	$174 \pm 5,00$
3.	Формула, примененная для вычисления предельной погрешности определения площади земельного участка, с подставленными значениями и итоговые (вычисленные) значения	$3,5 * 0,10 * \sqrt{(174,00)} = 5$
4.	Площадь земельного участка согласно сведениям Единого государственного реестра недвижимости (Ркад), м²	174,00
5.	Оценка расхождения Р и Ркад ($P - P_{кад}$), м²	0
6.	Предельный минимальный и максимальный размеры земельного участка (Рмин и Рмакс), м²	— —
7.	Кадастровый или иной государственный учетный номер (инвентарный) здания, сооружения, объекта незавершенного строительства, расположенного на земельном участке	—
8.	Вид (виды) разрешенного использования	Для ведения личного подсобного хозяйства
8.1.	Дополнительные сведения об использовании земельного участка	—
9.	Сведения о земельных участках (землях общего пользования, территории общего пользования), посредством которых обеспечивается доступ	—
10.	Иные сведения	—
4. Пояснения к сведениям об уточняемом земельном участке с кадастровым номером		67:18:3830101:97 :
1.	—	

Описание местоположения здания, сооружения, объекта незавершенного строительства на земельном участке								
1. Сведения о характерных точках контура объекта недвижимости с кадастровым номером _____:								
Система координат _____							Зона № _____	
Обоз- начение харак- терных точек границ	Содержатся в Едином государственном реестре недвижимости			Определены в ходе выполнения комплексных кадастровых работ			Метод определения координат	Формулы, примененные для расчета средней квадратической погрешности определения координат характерных точек (Mt), м, с подставленными в такие формулы значениями и итоговые (вычисленные) значения Mt, м
	координаты, м		Радиус, м	координаты, м		Радиус, м		
	X	Y	R	X	Y	R		
1	2	3	4	5	6	7	8	9
2. Сведения о характеристиках объекта недвижимости с кадастровым номером _____:								
№ п/п	Наименование характеристики				Значение характеристики			
1	2				3			
1.	Вид объекта недвижимости							
2.	Ранее присвоенный государственный учетный номер (инвентарный) здания, сооружения, объекта незавершенного строительства							
3.	Кадастровый номер земельного участка (земельных участков), в границах которого (которых) расположены здание, сооружение, объект незавершенного строительства							
4.	Уникальный учетный номер кадастрового квартала, в границах которого расположены здание, сооружение, объект незавершенного строительства							
5.	Адрес здания, сооружения, объекта незавершенного строительства							
5.1.	Сведения о местоположении здания, сооружения, объекта незавершенного строительства (при отсутствии адреса) в структурированном в соответствии с федеральной информационной адресной системой виде							
5.2.	Дополнительные сведения о местоположении							
6.	Иные сведения							
3. Пояснения к сведениям об объекте недвижимости с кадастровым номером _____:								
1.								

Сведения о зданиях, сооружениях, объектах незавершенного строительства, необходимые для исправления реестровых ошибок в сведениях об описании их местоположения									
1. Сведения о характерных точках контура _____ здания _____ _____ вид объекта недвижимости (здание, сооружение, объект незавершенного строительства) с кадастровым номером _____ 67:18:3830101:227 _____ :									
Система координат _____							Зона № _____		
Обоз- начение харак- терных точек границ	Содержатся в Едином государственном реестре недвижимости			Определены в ходе выполнения комплексных кадастровых работ			Метод определения координат	Формулы, примененные для расчета средней квадратической погрешности определения координат характерных точек (Mt), м, с подставленными в такие формулы значениями и итоговые (вычисленные) значения Mt, м	
	координаты, м		Радиус, м	координаты, м		Радиус, м			
	X	Y	R	X	Y	R			
1	2	3	4	5	6	7	8	9	
—	—	—	—	—	—	—	—	—	
—	—	—	—	—	—	—			
—	—	—	—	—	—	—			
—	—	—	—	—	—	—			
—	—	—	—	—	—	—			
—	—	—	—	—	—	—			
—	—	—	—	—	—	—			
—	—	—	—	—	—	—			
—	—	—	—	—	—	—			
—	—	—	—	—	—	—			
—	—	—	—	—	—	—			
—	—	—	—	—	—	—			
—	—	—	—	—	—	—			
—	—	—	—	—	—	—			
—	—	—	—	—	—	—			
—	—	—	—	—	—	—			
—	—	—	—	—	—	—			
2. Иные сведения об объекте недвижимости с кадастровым номером _____ 67:18:3830101:227 _____ :									
1.	—								
3. Пояснения к сведениям об объекте недвижимости с кадастровым номером _____ 67:18:3830101:227 _____ :									
1.	—								

1. Сведения о характерных точках контура							здания	
с кадастровым номером							вид объекта недвижимости (здание, сооружение, объект незавершенного строительства)	
67:18:3830101:234							:	
Система координат							Зона №	
Обозначение характерных точек границ	Содержатся в Едином государственном реестре недвижимости			Определены в ходе выполнения комплексных кадастровых работ			Метод определения координат	Формулы, примененные для расчета средней квадратической погрешности определения координат характерных точек (Mt), м, с подставленными в такие формулы значениями и итоговые (вычисленные) значения Mt, м
	координаты, м		Радиус, м	координаты, м		Радиус, м		
	X	Y	R	X	Y	R		
1	2	3	4	5	6	7	8	9
—	—	—	—	—	—	—	—	—
—	—	—	—	—	—	—		
—	—	—	—	—	—	—		
—	—	—	—	—	—	—		
—	—	—	—	—	—	—		
—	—	—	—	—	—	—		
—	—	—	—	—	—	—		
2. Иные сведения об объекте недвижимости с кадастровым номером							67:18:3830101:234	
1.							—	
3. Пояснения к сведениям об объекте недвижимости с кадастровым номером							67:18:3830101:234	
1.							—	
1. Сведения о характерных точках контура							здания	
с кадастровым номером							вид объекта недвижимости (здание, сооружение, объект незавершенного строительства)	
67:18:3830101:237							:	
Система координат							Зона №	
Обозначение характерных точек границ	Содержатся в Едином государственном реестре недвижимости			Определены в ходе выполнения комплексных кадастровых работ			Метод определения координат	Формулы, примененные для расчета средней квадратической погрешности определения координат характерных точек (Mt), м, с подставленными в такие формулы значениями и итоговые (вычисленные) значения Mt, м
	координаты, м		Радиус, м	координаты, м		Радиус, м		
	X	Y	R	X	Y	R		
1	2	3	4	5	6	7	8	9

1	2	3	4	5	6	7	8	9
—	—	—	—	—	—	—	—	—
—	—	—	—	—	—	—		
—	—	—	—	—	—	—		
—	—	—	—	—	—	—		
—	—	—	—	—	—	—		
—	—	—	—	—	—	—		
—	—	—	—	—	—	—		
—	—	—	—	—	—	—		
—	—	—	—	—	—	—		
—	—	—	—	—	—	—		
—	—	—	—	—	—	—		
—	—	—	—	—	—	—		
—	—	—	—	—	—	—		
—	—	—	—	—	—	—		
—	—	—	—	—	—	—		
2. Иные сведения об объекте недвижимости с кадастровым номером							67:18:3830101:237 :	
1.	—							
3. Пояснения к сведениям об объекте недвижимости с кадастровым номером							67:18:3830101:237 :	
1.	—							
1. Сведения о характерных точках контура здания								
с кадастровым номером 67:18:3830101:238 : вид объекта недвижимости (здание, сооружение, объект незавершенного строительства)								
Система координат —							Зона № —	
Обоз- начение харак- терных точек границ	Содержатся в Едином государственном реестре недвижимости			Определены в ходе выполнения комплексных кадастровых работ			Метод определения координат	Формулы, примененные для расчета средней квадратической погрешности определения координат характерных точек (Mt), м, с подставленными в такие формулы значениями и итоговые (вычисленные) значения Mt, м
	координаты, м		Радиус, м	координаты, м		Радиус, м		
	X	Y	R	X	Y	R		
1	2	3	4	5	6	7	8	9
—	—	—	—	—	—	—	—	—
—	—	—	—	—	—	—		
—	—	—	—	—	—	—		

1	2	3	4	5	6	7	8	9	
—	—	—	—	—	—	—	—	—	
—	—	—	—	—	—	—			
—	—	—	—	—	—	—			
—	—	—	—	—	—	—			
2. Иные сведения об объекте недвижимости с кадастровым номером								67:18:3830101:238 :	
1.	—								
3. Пояснения к сведениям об объекте недвижимости с кадастровым номером								67:18:3830101:238 :	
1.	—								
1. Сведения о характерных точках контура здания									
с кадастровым номером 67:18:3830101:241 : вид объекта недвижимости (здание, сооружение, объект незавершенного строительства)									
Система координат — Зона № —									
Обозначение характерных точек границ	Содержатся в Едином государственном реестре недвижимости			Определены в ходе выполнения комплексных кадастровых работ			Метод определения координат	Формулы, примененные для расчета средней квадратической погрешности определения координат характерных точек (Mt), м, с подставленными в такие формулы значениями и итоговые (вычисленные) значения Mt, м	
	координаты, м		Радиус, м	координаты, м		Радиус, м			
	X	Y	R	X	Y	R			
1	2	3	4	5	6	7	8	9	
—	—	—	—	—	—	—	—	—	
—	—	—	—	—	—	—			
—	—	—	—	—	—	—			
—	—	—	—	—	—	—			
—	—	—	—	—	—	—			
—	—	—	—	—	—	—			
—	—	—	—	—	—	—			
—	—	—	—	—	—	—			
—	—	—	—	—	—	—			
—	—	—	—	—	—	—			
—	—	—	—	—	—	—			
—	—	—	—	—	—	—			
—	—	—	—	—	—	—			
—	—	—	—	—	—	—			
2. Иные сведения об объекте недвижимости с кадастровым номером								67:18:3830101:241 :	

1.	—									
3. Пояснения к сведениям об объекте недвижимости с кадастровым номером 67:18:3830101:241 :										
1.	—									
1. Сведения о характерных точках контура здания										
вид объекта недвижимости (здание, сооружение, объект незавершенного строительства)										
с кадастровым номером 67:18:3830101:297 :										
Система координат — Зона № —										
Обоз- начение харак- терных точек границ	Содержатся в Едином государственном реестре недвижимости			Определены в ходе выполнения комплексных кадастровых работ			Метод определения координат	Формулы, примененные для расчета средней квадратической погрешности определения координат характерных точек (Mt), м, с подставленными в такие формулы значениями и итоговые (вычисленные) значения Mt, м		
	координаты, м		Радиус, м	координаты, м		Радиус, м				
	X	Y	R	X	Y	R				
1	2	3	4	5	6	7	8	9		
—	—	—	—	—	—	—	—	—		
—	—	—	—	—	—	—				
—	—	—	—	—	—	—				
—	—	—	—	—	—	—				
—	—	—	—	—	—	—				
—	—	—	—	—	—	—				
—	—	—	—	—	—	—				
—	—	—	—	—	—	—				
—	—	—	—	—	—	—				
2. Иные сведения об объекте недвижимости с кадастровым номером 67:18:3830101:297 :										
1.	—									
3. Пояснения к сведениям об объекте недвижимости с кадастровым номером 67:18:3830101:297 :										
1.	—									

1. Сведения о характерных точках контура

здания

вид объекта недвижимости (здание, сооружение, объект незавершенного строительства)

с кадастровым номером67:18:3830101:302:

Система координат

Зона №

Обозначение характерных точек границ	Содержатся в Едином государственном реестре недвижимости			Определены в ходе выполнения комплексных кадастровых работ			Метод определения координат	Формулы, примененные для расчета средней квадратической погрешности определения координат характерных точек (Mt), м, с подставленными в такие формулы значениями и итоговые (вычисленные) значения Mt, м
	координаты, м		Радиус, м	координаты, м		Радиус, м		
	X	Y	R	X	Y	R		
1	2	3	4	5	6	7	8	9
—	—	—	—	—	—	—	—	—
—	—	—	—	—	—	—		
—	—	—	—	—	—	—		
—	—	—	—	—	—	—		
—	—	—	—	—	—	—		
—	—	—	—	—	—	—		
—	—	—	—	—	—	—		

2. Иные сведения об объекте недвижимости с кадастровым номером

67:18:3830101:302

:

1.

3. Пояснения к сведениям об объекте недвижимости с кадастровым номером

67:18:3830101:302

:

1.

1. Сведения о характерных точках контура

здания

вид объекта недвижимости (здание, сооружение, объект незавершенного строительства)

с кадастровым номером67:18:3830101:303:

Система координат

Зона №

Обозначение характерных точек границ	Содержатся в Едином государственном реестре недвижимости			Определены в ходе выполнения комплексных кадастровых работ			Метод определения координат	Формулы, примененные для расчета средней квадратической погрешности определения координат характерных точек (Mt), м, с подставленными в такие формулы значениями и итоговые (вычисленные) значения Mt, м
	координаты, м		Радиус, м	координаты, м		Радиус, м		
	X	Y	R	X	Y	R		
1	2	3	4	5	6	7	8	9

1	2	3	4	5	6	7	8	9
—	—	—	—	—	—	—	—	—
—	—	—	—	—	—	—		
—	—	—	—	—	—	—		
—	—	—	—	—	—	—		
—	—	—	—	—	—	—		
—	—	—	—	—	—	—		
—	—	—	—	—	—	—		
—	—	—	—	—	—	—		
—	—	—	—	—	—	—		
2. Иные сведения об объекте недвижимости с кадастровым номером							67:18:3830101:303 :	
1.	—							
3. Пояснения к сведениям об объекте недвижимости с кадастровым номером							67:18:3830101:303 :	
1.	—							
1. Сведения о характерных точках контура здания вид объекта недвижимости (здание, сооружение, объект незавершенного строительства) с кадастровым номером 67:18:3830101:305 :								
Система координат —							Зона № —	
Обоз- начение харак- терных точек границ	Содержатся в Едином государственном реестре недвижимости			Определены в ходе выполнения комплексных кадастровых работ			Метод определения координат	Формулы, примененные для расчета средней квадратической погрешности определения координат характерных точек (Mt), м, с подставленными в такие формулы значениями и итоговые (вычисленные) значения Mt, м
	координаты, м		Радиус, м	координаты, м		Радиус, м		
	X	Y	R	X	Y	R		
1	2	3	4	5	6	7	8	9
—	—	—	—	—	—	—	—	—
—	—	—	—	—	—	—		
—	—	—	—	—	—	—		
—	—	—	—	—	—	—		
—	—	—	—	—	—	—		
—	—	—	—	—	—	—		
—	—	—	—	—	—	—		
2. Иные сведения об объекте недвижимости с кадастровым номером							67:18:3830101:305 :	

1.	—									
3. Пояснения к сведениям об объекте недвижимости с кадастровым номером 67:18:3830101:305 :										
1.	—									
1. Сведения о характерных точках контура здания										
вид объекта недвижимости (здание, сооружение, объект незавершенного строительства)										
с кадастровым номером 67:18:3830101:306 :										
Система координат — Зона № —										
Обоз- начение харак- терных точек границ	Содержатся в Едином государственном реестре недвижимости			Определены в ходе выполнения комплексных кадастровых работ			Метод определения координат	Формулы, примененные для расчета средней квадратической погрешности определения координат характерных точек (Mt), м, с подставленными в такие формулы значениями и итоговые (вычисленные) значения Mt, м		
	координаты, м		Радиус, м	координаты, м		Радиус, м				
	X	Y	R	X	Y	R				
1	2	3	4	5	6	7	8	9		
—	—	—	—	—	—	—	—	—		
—	—	—	—	—	—	—				
—	—	—	—	—	—	—				
—	—	—	—	—	—	—				
—	—	—	—	—	—	—				
—	—	—	—	—	—	—				
2. Иные сведения об объекте недвижимости с кадастровым номером 67:18:3830101:306 :										
1.	—									
3. Пояснения к сведениям об объекте недвижимости с кадастровым номером 67:18:3830101:306 :										
1.	—									

1. Сведения о характерных точках контура							здания	
с кадастровым номером							вид объекта недвижимости (здание, сооружение, объект незавершенного строительства)	
67:18:3830101:307								
Система координат							Зона №	
Обоз- начение харак- терных точек границ	Содержатся в Едином государственном реестре недвижимости			Определены в ходе выполнения комплексных кадастровых работ			Метод определения координат	Формулы, примененные для расчета средней квадратической погрешности определения координат характерных точек (Mt), м, с подставленными в такие формулы значениями и итоговые (вычисленные) значения Mt, м
	координаты, м		Радиус, м	координаты, м		Радиус, м		
	X	Y	R	X	Y	R		
1	2	3	4	5	6	7	8	9
—	—	—	—	—	—	—	—	—
—	—	—	—	—	—	—		
—	—	—	—	—	—	—		
—	—	—	—	—	—	—		
—	—	—	—	—	—	—		
2. Иные сведения об объекте недвижимости с кадастровым номером							67:18:3830101:307	
1.	—							
3. Пояснения к сведениям об объекте недвижимости с кадастровым номером							67:18:3830101:307	
1.	—							
1. Сведения о характерных точках контура							здания	
с кадастровым номером							вид объекта недвижимости (здание, сооружение, объект незавершенного строительства)	
67:18:3830101:309								
Система координат							Зона №	
Обоз- начение харак- терных точек границ	Содержатся в Едином государственном реестре недвижимости			Определены в ходе выполнения комплексных кадастровых работ			Метод определения координат	Формулы, примененные для расчета средней квадратической погрешности определения координат характерных точек (Mt), м, с подставленными в такие формулы значениями и итоговые (вычисленные) значения Mt, м
	координаты, м		Радиус, м	координаты, м		Радиус, м		
	X	Y	R	X	Y	R		
1	2	3	4	5	6	7	8	9
—	—	—	—	—	—	—	—	—
—	—	—	—	—	—	—		

1	2	3	4	5	6	7	8	9
—	—	—	—	—	—	—	—	—
—	—	—	—	—	—	—		
—	—	—	—	—	—	—		
—	—	—	—	—	—	—		
—	—	—	—	—	—	—		
2. Иные сведения об объекте недвижимости с кадастровым номером							67:18:3830101:309 :	
1.	—							
3. Пояснения к сведениям об объекте недвижимости с кадастровым номером							67:18:3830101:309 :	
1.	—							
1. Сведения о характерных точках контура здания вид объекта недвижимости (здание, сооружение, объект незавершенного строительства) с кадастровым номером 67:18:3830101:310 :								
Система координат —							Зона № —	
Обоз- начение харак- терных точек границ	Содержатся в Едином государственном реестре недвижимости			Определены в ходе выполнения комплексных кадастровых работ			Метод определения координат	Формулы, примененные для расчета средней квадратической погрешности определения координат характерных точек (Mt), м, с подставленными в такие формулы значениями и итоговые (вычисленные) значения Mt, м
	координаты, м		Радиус, м	координаты, м		Радиус, м		
	X	Y	R	X	Y	R		
1	2	3	4	5	6	7	8	9
—	—	—	—	—	—	—	—	—
—	—	—	—	—	—	—		
—	—	—	—	—	—	—		
—	—	—	—	—	—	—		
—	—	—	—	—	—	—		
—	—	—	—	—	—	—		
—	—	—	—	—	—	—		
—	—	—	—	—	—	—		
—	—	—	—	—	—	—		
—	—	—	—	—	—	—		
—	—	—	—	—	—	—		
—	—	—	—	—	—	—		
2. Иные сведения об объекте недвижимости с кадастровым номером							67:18:3830101:310 :	

1.	—									
3. Пояснения к сведениям об объекте недвижимости с кадастровым номером 67:18:3830101:310 :										
1.	—									
1. Сведения о характерных точках контура здания										
вид объекта недвижимости (здание, сооружение, объект незавершенного строительства)										
с кадастровым номером 67:18:3830101:311 :										
Система координат — Зона № —										
Обоз- начение харак- терных точек границ	Содержатся в Едином государственном реестре недвижимости			Определены в ходе выполнения комплексных кадастровых работ			Метод определения координат	Формулы, примененные для расчета средней квадратической погрешности определения координат характерных точек (Mt), м, с подставленными в такие формулы значениями и итоговые (вычисленные) значения Mt, м		
	координаты, м		Радиус, м	координаты, м		Радиус, м				
	X	Y	R	X	Y	R				
1	2	3	4	5	6	7	8	9		
—	—	—	—	—	—	—	—	—		
—	—	—	—	—	—	—				
—	—	—	—	—	—	—				
—	—	—	—	—	—	—				
—	—	—	—	—	—	—				
—	—	—	—	—	—	—				
—	—	—	—	—	—	—				
2. Иные сведения об объекте недвижимости с кадастровым номером 67:18:3830101:311 :										
1.	—									
3. Пояснения к сведениям об объекте недвижимости с кадастровым номером 67:18:3830101:311 :										
1.	—									

1. Сведения о характерных точках контура							здания	
с кадастровым номером							67:18:3830101:316	
Система координат							Зона №	
Обоз- начение харак- терных точек границ	Содержатся в Едином государственном реестре недвижимости			Определены в ходе выполнения комплексных кадастровых работ			Метод определения координат	Формулы, примененные для расчета средней квадратической погрешности определения координат характерных точек (Mt), м, с подставленными в такие формулы значениями и итоговые (вычисленные) значения Mt, м
	координаты, м		Радиус, м	координаты, м		Радиус, м		
	X	Y	R	X	Y	R		
1	2	3	4	5	6	7	8	9
—	—	—	—	—	—	—	—	—
—	—	—	—	—	—	—		
—	—	—	—	—	—	—		
—	—	—	—	—	—	—		
—	—	—	—	—	—	—		
—	—	—	—	—	—	—		
—	—	—	—	—	—	—		
—	—	—	—	—	—	—		
—	—	—	—	—	—	—		
2. Иные сведения об объекте недвижимости с кадастровым номером							67:18:3830101:316	
1.	—							
3. Пояснения к сведениям об объекте недвижимости с кадастровым номером							67:18:3830101:316	
1.	—							

1. Сведения о характерных точках контура				здания				
с кадастровым номером				67:18:3830101:317				
Система координат				Зона №				
Обоз- начение харак- терных точек границ	Содержатся в Едином государственном реестре недвижимости			Определены в ходе выполнения комплексных кадастровых работ			Метод определения координат	Формулы, примененные для расчета средней квадратической погрешности определения координат характерных точек (Mt), м, с подставленными в такие формулы значениями и итоговые (вычисленные) значения Mt, м
	координаты, м		Радиус, м	координаты, м		Радиус, м		
	X	Y	R	X	Y	R		
1	2	3	4	5	6	7	8	9
—	—	—	—	—	—	—	—	—
—	—	—	—	—	—	—		
—	—	—	—	—	—	—		
—	—	—	—	—	—	—		
—	—	—	—	—	—	—		
—	—	—	—	—	—	—		
—	—	—	—	—	—	—		
—	—	—	—	—	—	—		
—	—	—	—	—	—	—		
—	—	—	—	—	—	—		
—	—	—	—	—	—	—		
—	—	—	—	—	—	—		
2. Иные сведения об объекте недвижимости с кадастровым номером				67:18:3830101:317				
1.	—							
3. Пояснения к сведениям об объекте недвижимости с кадастровым номером				67:18:3830101:317				
1.	—							

1. Сведения о характерных точках контура							здания	
с кадастровым номером							вид объекта недвижимости (здание, сооружение, объект незавершенного строительства)	
67:18:3830101:318								
Система координат							Зона №	
Обоз- начение харак- терных точек границ	Содержатся в Едином государственном реестре недвижимости			Определены в ходе выполнения комплексных кадастровых работ			Метод определения координат	Формулы, примененные для расчета средней квадратической погрешности определения координат характерных точек (Mt), м, с подставленными в такие формулы значениями и итоговые (вычисленные) значения Mt, м
	координаты, м		Радиус, м	координаты, м		Радиус, м		
	X	Y	R	X	Y	R		
1	2	3	4	5	6	7	8	9
—	—	—	—	—	—	—	—	—
—	—	—	—	—	—	—		
—	—	—	—	—	—	—		
—	—	—	—	—	—	—		
—	—	—	—	—	—	—		
2. Иные сведения об объекте недвижимости с кадастровым номером							67:18:3830101:318	
1.	—							
3. Пояснения к сведениям об объекте недвижимости с кадастровым номером							67:18:3830101:318	
1.	—							
1. Сведения о характерных точках контура							здания	
с кадастровым номером							вид объекта недвижимости (здание, сооружение, объект незавершенного строительства)	
67:18:3830101:319								
Система координат							Зона №	
Обоз- начение харак- терных точек границ	Содержатся в Едином государственном реестре недвижимости			Определены в ходе выполнения комплексных кадастровых работ			Метод определения координат	Формулы, примененные для расчета средней квадратической погрешности определения координат характерных точек (Mt), м, с подставленными в такие формулы значениями и итоговые (вычисленные) значения Mt, м
	координаты, м		Радиус, м	координаты, м		Радиус, м		
	X	Y	R	X	Y	R		
1	2	3	4	5	6	7	8	9
—	—	—	—	—	—	—	—	—
—	—	—	—	—	—	—		

1	2	3	4	5	6	7	8	9
—	—	—	—	—	—	—	—	—
—	—	—	—	—	—	—		
—	—	—	—	—	—	—		
—	—	—	—	—	—	—		
—	—	—	—	—	—	—		
—	—	—	—	—	—	—		
—	—	—	—	—	—	—		
2. Иные сведения об объекте недвижимости с кадастровым номером							67:18:3830101:319 :	
1.	—							
3. Пояснения к сведениям об объекте недвижимости с кадастровым номером							67:18:3830101:319 :	
1.	—							
1. Сведения о характерных точках контура							здания	
							вид объекта недвижимости (здание, сооружение, объект незавершенного строительства)	
с кадастровым номером							67:18:3830101:321 :	
Система координат							Зона №	
Обоз- начение харак- терных точек границ	Содержатся в Едином государственном реестре недвижимости			Определены в ходе выполнения комплексных кадастровых работ			Метод определения координат	Формулы, примененные для расчета средней квадратической погрешности определения координат характерных точек (Mt), м, с подставленными в такие формулы значениями и итоговые (вычисленные) значения Mt, м
	координаты, м		Радиус, м	координаты, м		Радиус, м		
	X	Y	R	X	Y	R		
1	2	3	4	5	6	7	8	9
—	—	—	—	—	—	—	—	—
—	—	—	—	—	—	—		
—	—	—	—	—	—	—		
—	—	—	—	—	—	—		
—	—	—	—	—	—	—		
—	—	—	—	—	—	—		
—	—	—	—	—	—	—		
2. Иные сведения об объекте недвижимости с кадастровым номером							67:18:3830101:321 :	
1.	—							
3. Пояснения к сведениям об объекте недвижимости с кадастровым номером							67:18:3830101:321 :	

1.										
1. Сведения о характерных точках контура _____ здания _____										
с кадастровым номером _____ 67:18:3830101:322 _____ : _____ вид объекта недвижимости (здание, сооружение, объект незавершенного строительства)										
Система координат _____ Зона № _____										
Обоз- начение харак- терных точек границ	Содержатся в Едином государственном реестре недвижимости			Определены в ходе выполнения комплексных кадастровых работ			Метод определения координат	Формулы, примененные для расчета средней квадратической погрешности определения координат характерных точек (Mt), м, с подставленными в такие формулы значениями и итоговые (вычисленные) значения Mt, м		
	координаты, м		Радиус, м	координаты, м		Радиус, м				
	X	Y	R	X	Y	R				
1	2	3	4	5	6	7	8	9		
—	—	—	—	—	—	—	—	—		
—	—	—	—	—	—	—				
—	—	—	—	—	—	—				
—	—	—	—	—	—	—				
—	—	—	—	—	—	—				
—	—	—	—	—	—	—				
—	—	—	—	—	—	—				
2. Иные сведения об объекте недвижимости с кадастровым номером _____ 67:18:3830101:322 _____ :										
1.										
3. Пояснения к сведениям об объекте недвижимости с кадастровым номером _____ 67:18:3830101:322 _____ :										
1.										

1. Сведения о характерных точках контура							здания	
с кадастровым номером							вид объекта недвижимости (здание, сооружение, объект незавершенного строительства)	
67:18:3830101:323							:	
Система координат							Зона №	
Обозначение характерных точек границ	Содержатся в Едином государственном реестре недвижимости			Определены в ходе выполнения комплексных кадастровых работ			Метод определения координат	Формулы, примененные для расчета средней квадратической погрешности определения координат характерных точек (Mt), м, с подставленными в такие формулы значениями и итоговые (вычисленные) значения Mt, м
	координаты, м		Радиус, м	координаты, м		Радиус, м		
	X	Y	R	X	Y	R		
1	2	3	4	5	6	7	8	9
—	—	—	—	—	—	—	—	—
—	—	—	—	—	—	—		
—	—	—	—	—	—	—		
—	—	—	—	—	—	—		
—	—	—	—	—	—	—		
—	—	—	—	—	—	—		
—	—	—	—	—	—	—		
2. Иные сведения об объекте недвижимости с кадастровым номером							67:18:3830101:323	
1.							—	
3. Пояснения к сведениям об объекте недвижимости с кадастровым номером							67:18:3830101:323	
1.							—	
1. Сведения о характерных точках контура							здания	
с кадастровым номером							вид объекта недвижимости (здание, сооружение, объект незавершенного строительства)	
67:18:3830101:337							:	
Система координат							Зона №	
Обозначение характерных точек границ	Содержатся в Едином государственном реестре недвижимости			Определены в ходе выполнения комплексных кадастровых работ			Метод определения координат	Формулы, примененные для расчета средней квадратической погрешности определения координат характерных точек (Mt), м, с подставленными в такие формулы значениями и итоговые (вычисленные) значения Mt, м
	координаты, м		Радиус, м	координаты, м		Радиус, м		
	X	Y	R	X	Y	R		
1	2	3	4	5	6	7	8	9

[illegible]

2. Иные сведения об объекте недвижимости с кадастровым номером							67:18:3830101:338		:
1.							—		
3. Пояснения к сведениям об объекте недвижимости с кадастровым номером							67:18:3830101:338		:
1.							—		
1. Сведения о характерных точках контура									
здания									
вид объекта недвижимости (здание, сооружение, объект незавершенного строительства)									
с кадастровым номером 67:18:3830101:339									
:									
Система координат							Зона №		
—							—		
Обозначение характерных точек границ	Содержатся в Едином государственном реестре недвижимости			Определены в ходе выполнения комплексных кадастровых работ			Метод определения координат		Формулы, примененные для расчета средней квадратической погрешности определения координат характерных точек (Mt), м, с подставленными в такие формулы значениями и итоговые (вычисленные) значения Mt, м
	координаты, м		Радиус, м	координаты, м		Радиус, м			
	X	Y	R	X	Y	R			
1	2	3	4	5	6	7	8	9	
—	—	—	—	—	—	—	—	—	
—	—	—	—	—	—	—			
—	—	—	—	—	—	—			
—	—	—	—	—	—	—			
—	—	—	—	—	—	—			
—	—	—	—	—	—	—			
—	—	—	—	—	—	—			
—	—	—	—	—	—	—			
—	—	—	—	—	—	—			
—	—	—	—	—	—	—			
—	—	—	—	—	—	—			
—	—	—	—	—	—	—			
2. Иные сведения об объекте недвижимости с кадастровым номером							67:18:3830101:339		:
1.							—		
3. Пояснения к сведениям об объекте недвижимости с кадастровым номером							67:18:3830101:339		:
1.							—		

1. Сведения о характерных точках контура				здания				
с кадастровым номером				вид объекта недвижимости (здание, сооружение, объект незавершенного строительства)				
67:18:3830101:340				:				
Система координат				Зона №				
Обоз- начение харак- терных точек границ	Содержатся в Едином государственном реестре недвижимости			Определены в ходе выполнения комплексных кадастровых работ			Метод определения координат	Формулы, примененные для расчета средней квадратической погрешности определения координат характерных точек (Mt), м, с подставленными в такие формулы значениями и итоговые (вычисленные) значения Mt, м
	координаты, м		Радиус, м	координаты, м		Радиус, м		
	X	Y	R	X	Y	R		
1	2	3	4	5	6	7	8	9
—	—	—	—	—	—	—	—	—
—	—	—	—	—	—	—		
—	—	—	—	—	—	—		
—	—	—	—	—	—	—		
—	—	—	—	—	—	—		
—	—	—	—	—	—	—		
—	—	—	—	—	—	—		
—	—	—	—	—	—	—		
—	—	—	—	—	—	—		
—	—	—	—	—	—	—		
—	—	—	—	—	—	—		
—	—	—	—	—	—	—		
2. Иные сведения об объекте недвижимости с кадастровым номером				67:18:3830101:340				
1.				—				
3. Пояснения к сведениям об объекте недвижимости с кадастровым номером				67:18:3830101:340				
1.				—				

1. Сведения о характерных точках контура				здания				
с кадастровым номером				вид объекта недвижимости (здание, сооружение, объект незавершенного строительства)				
67:18:3830101:343								
Система координат				Зона №				
Обоз- начение харак- терных точек границ	Содержатся в Едином государственном реестре недвижимости			Определены в ходе выполнения комплексных кадастровых работ			Метод определения координат	Формулы, примененные для расчета средней квадратической погрешности определения координат характерных точек (Mt), м, с подставленными в такие формулы значениями и итоговые (вычисленные) значения Mt, м
	координаты, м		Радиус, м	координаты, м		Радиус, м		
	X	Y	R	X	Y	R		
1	2	3	4	5	6	7	8	9
—	—	—	—	—	—	—	—	—
—	—	—	—	—	—	—		
—	—	—	—	—	—	—		
—	—	—	—	—	—	—		
—	—	—	—	—	—	—		
—	—	—	—	—	—	—		
—	—	—	—	—	—	—		
—	—	—	—	—	—	—		
—	—	—	—	—	—	—		
—	—	—	—	—	—	—		
—	—	—	—	—	—	—		
—	—	—	—	—	—	—		
2. Иные сведения об объекте недвижимости с кадастровым номером				67:18:3830101:343				
1.	—							
3. Пояснения к сведениям об объекте недвижимости с кадастровым номером				67:18:3830101:343				
1.	—							

1. Сведения о характерных точках контура							здания	
с кадастровым номером							вид объекта недвижимости (здание, сооружение, объект незавершенного строительства)	
67:18:3830101:344							:	
Система координат							Зона №	
Обозначение характерных точек границ	Содержатся в Едином государственном реестре недвижимости			Определены в ходе выполнения комплексных кадастровых работ			Метод определения координат	Формулы, примененные для расчета средней квадратической погрешности определения координат характерных точек (Mt), м, с подставленными в такие формулы значениями и итоговые (вычисленные) значения Mt, м
	координаты, м		Радиус, м	координаты, м		Радиус, м		
	X	Y	R	X	Y	R		
1	2	3	4	5	6	7	8	9
—	—	—	—	—	—	—	—	—
—	—	—	—	—	—	—		
—	—	—	—	—	—	—		
—	—	—	—	—	—	—		
—	—	—	—	—	—	—		
—	—	—	—	—	—	—		
—	—	—	—	—	—	—		
2. Иные сведения об объекте недвижимости с кадастровым номером							67:18:3830101:344	
1.							—	
3. Пояснения к сведениям об объекте недвижимости с кадастровым номером							67:18:3830101:344	
1.							—	
1. Сведения о характерных точках контура							здания	
с кадастровым номером							вид объекта недвижимости (здание, сооружение, объект незавершенного строительства)	
67:18:3830101:345							:	
Система координат							Зона №	
Обозначение характерных точек границ	Содержатся в Едином государственном реестре недвижимости			Определены в ходе выполнения комплексных кадастровых работ			Метод определения координат	Формулы, примененные для расчета средней квадратической погрешности определения координат характерных точек (Mt), м, с подставленными в такие формулы значениями и итоговые (вычисленные) значения Mt, м
	координаты, м		Радиус, м	координаты, м		Радиус, м		
	X	Y	R	X	Y	R		
1	2	3	4	5	6	7	8	9

1	2	3	4	5	6	7	8	9
—	—	—	—	—	—	—	—	—
—	—	—	—	—	—	—		
—	—	—	—	—	—	—		
—	—	—	—	—	—	—		
—	—	—	—	—	—	—		
—	—	—	—	—	—	—		
—	—	—	—	—	—	—		
2. Иные сведения об объекте недвижимости с кадастровым номером							67:18:3830101:345 :	
1.	—							
3. Пояснения к сведениям об объекте недвижимости с кадастровым номером							67:18:3830101:345 :	
1.	—							
1. Сведения о характерных точках контура							здания	
							вид объекта недвижимости (здание, сооружение, объект незавершенного строительства)	
с кадастровым номером							67:18:3830101:346 :	
Система координат							Зона №	
Обоз- начение харак- терных точек границ	Содержатся в Едином государственном реестре недвижимости			Определены в ходе выполнения комплексных кадастровых работ			Метод определения координат	Формулы, примененные для расчета средней квадратической погрешности определения координат характерных точек (Mt), м, с подставленными в такие формулы значениями и итоговые (вычисленные) значения Mt, м
	координаты, м		Радиус, м	координаты, м		Радиус, м		
	X	Y	R	X	Y	R		
1	2	3	4	5	6	7	8	9
—	—	—	—	—	—	—	—	—
—	—	—	—	—	—	—		
—	—	—	—	—	—	—		
—	—	—	—	—	—	—		
—	—	—	—	—	—	—		
—	—	—	—	—	—	—		
—	—	—	—	—	—	—		
2. Иные сведения об объекте недвижимости с кадастровым номером							67:18:3830101:346 :	
1.	—							
3. Пояснения к сведениям об объекте недвижимости с кадастровым номером							67:18:3830101:346 :	

1.		—									
1. Сведения о характерных точках контура											
здания											
вид объекта недвижимости (здание, сооружение, объект незавершенного строительства)											
с кадастровым номером 67:18:3830101:347 :											
Система координат — Зона № —											
Обозначение характерных точек границ	Содержатся в Едином государственном реестре недвижимости			Определены в ходе выполнения комплексных кадастровых работ			Метод определения координат	Формулы, примененные для расчета средней квадратической погрешности определения координат характерных точек (Mt), м, с подставленными в такие формулы значениями и итоговые (вычисленные) значения Mt, м			
	координаты, м		Радиус, м	координаты, м		Радиус, м					
	X	Y	R	X	Y	R					
1	2	3	4	5	6	7	8	9			
—	—	—	—	—	—	—	—	—			
—	—	—	—	—	—	—					
—	—	—	—	—	—	—					
—	—	—	—	—	—	—					
—	—	—	—	—	—	—					
—	—	—	—	—	—	—					
—	—	—	—	—	—	—					
—	—	—	—	—	—	—					
2. Иные сведения об объекте недвижимости с кадастровым номером 67:18:3830101:347 :											
1.		—									
3. Пояснения к сведениям об объекте недвижимости с кадастровым номером 67:18:3830101:347 :											
1.		—									

1. Сведения о характерных точках контура							здания	
с кадастровым номером							вид объекта недвижимости (здание, сооружение, объект незавершенного строительства)	
67:18:3830101:348							:	
Система координат							Зона №	
Обозначение характерных точек границ	Содержатся в Едином государственном реестре недвижимости			Определены в ходе выполнения комплексных кадастровых работ			Метод определения координат	Формулы, примененные для расчета средней квадратической погрешности определения координат характерных точек (Mt), м, с подставленными в такие формулы значениями и итоговые (вычисленные) значения Mt, м
	координаты, м		Радиус, м	координаты, м		Радиус, м		
	X	Y	R	X	Y	R		
1	2	3	4	5	6	7	8	9
—	—	—	—	—	—	—	—	—
—	—	—	—	—	—	—		
—	—	—	—	—	—	—		
—	—	—	—	—	—	—		
—	—	—	—	—	—	—		
—	—	—	—	—	—	—		
—	—	—	—	—	—	—		
2. Иные сведения об объекте недвижимости с кадастровым номером							67:18:3830101:348	
1.							—	
3. Пояснения к сведениям об объекте недвижимости с кадастровым номером							67:18:3830101:348	
1.							—	
1. Сведения о характерных точках контура							здания	
с кадастровым номером							вид объекта недвижимости (здание, сооружение, объект незавершенного строительства)	
67:18:3830101:349							:	
Система координат							Зона №	
Обозначение характерных точек границ	Содержатся в Едином государственном реестре недвижимости			Определены в ходе выполнения комплексных кадастровых работ			Метод определения координат	Формулы, примененные для расчета средней квадратической погрешности определения координат характерных точек (Mt), м, с подставленными в такие формулы значениями и итоговые (вычисленные) значения Mt, м
	координаты, м		Радиус, м	координаты, м		Радиус, м		
	X	Y	R	X	Y	R		
1	2	3	4	5	6	7	8	9

1	2	3	4	5	6	7	8	9
—	—	—	—	—	—	—	—	—
—	—	—	—	—	—	—		
—	—	—	—	—	—	—		
—	—	—	—	—	—	—		
—	—	—	—	—	—	—		
—	—	—	—	—	—	—		
—	—	—	—	—	—	—		
2. Иные сведения об объекте недвижимости с кадастровым номером							67:18:3830101:349 :	
1.	—							
3. Пояснения к сведениям об объекте недвижимости с кадастровым номером							67:18:3830101:349 :	
1.	—							
1. Сведения о характерных точках контура здания вид объекта недвижимости (здание, сооружение, объект незавершенного строительства) с кадастровым номером 67:18:3830101:350 :								
Система координат —							Зона № —	
Обоз- начение харак- терных точек границ	Содержатся в Едином государственном реестре недвижимости			Определены в ходе выполнения комплексных кадастровых работ			Метод определения координат	Формулы, примененные для расчета средней квадратической погрешности определения координат характерных точек (Mt), м, с подставленными в такие формулы значениями и итоговые (вычисленные) значения Mt, м
	координаты, м		Радиус, м	координаты, м		Радиус, м		
	X	Y	R	X	Y	R		
1	2	3	4	5	6	7	8	9
—	—	—	—	—	—	—	—	—
—	—	—	—	—	—	—		
—	—	—	—	—	—	—		
—	—	—	—	—	—	—		
—	—	—	—	—	—	—		
—	—	—	—	—	—	—		
—	—	—	—	—	—	—		
2. Иные сведения об объекте недвижимости с кадастровым номером							67:18:3830101:350 :	
1.	—							
3. Пояснения к сведениям об объекте недвижимости с кадастровым номером							67:18:3830101:350 :	

1.	—									
1. Сведения о характерных точках контура здания вид объекта недвижимости (здание, сооружение, объект незавершенного строительства) с кадастровым номером 67:18:3830101:351 :										
Система координат — Зона № —										
Обоз- начение харак- терных точек границ	Содержатся в Едином государственном реестре недвижимости			Определены в ходе выполнения комплексных кадастровых работ			Метод определения координат	Формулы, примененные для расчета средней квадратической погрешности определения координат характерных точек (Mt), м, с подставленными в такие формулы значениями и итоговые (вычисленные) значения Mt, м		
	координаты, м		Радиус, м	координаты, м		Радиус, м				
	X	Y	R	X	Y	R				
1	2	3	4	5	6	7	8	9		
—	—	—	—	—	—	—	—	—		
—	—	—	—	—	—	—				
—	—	—	—	—	—	—				
—	—	—	—	—	—	—				
—	—	—	—	—	—	—				
—	—	—	—	—	—	—				
—	—	—	—	—	—	—				
2. Иные сведения об объекте недвижимости с кадастровым номером 67:18:3830101:351 :										
1.	—									
3. Пояснения к сведениям об объекте недвижимости с кадастровым номером 67:18:3830101:351 :										
1.	—									

1. Сведения о характерных точках контура							здания	
с кадастровым номером							вид объекта недвижимости (здание, сооружение, объект незавершенного строительства)	
67:18:3830101:352							:	
Система координат							Зона №	
Обозначение характерных точек границ	Содержатся в Едином государственном реестре недвижимости			Определены в ходе выполнения комплексных кадастровых работ			Метод определения координат	Формулы, примененные для расчета средней квадратической погрешности определения координат характерных точек (Mt), м, с подставленными в такие формулы значениями и итоговые (вычисленные) значения Mt, м
	координаты, м		Радиус, м	координаты, м		Радиус, м		
	X	Y	R	X	Y	R		
1	2	3	4	5	6	7	8	9
—	—	—	—	—	—	—	—	—
—	—	—	—	—	—	—		
—	—	—	—	—	—	—		
—	—	—	—	—	—	—		
—	—	—	—	—	—	—		
—	—	—	—	—	—	—		
—	—	—	—	—	—	—		
2. Иные сведения об объекте недвижимости с кадастровым номером							67:18:3830101:352	
1.							—	
3. Пояснения к сведениям об объекте недвижимости с кадастровым номером							67:18:3830101:352	
1.							—	
1. Сведения о характерных точках контура							здания	
с кадастровым номером							вид объекта недвижимости (здание, сооружение, объект незавершенного строительства)	
67:18:3830101:353							:	
Система координат							Зона №	
Обозначение характерных точек границ	Содержатся в Едином государственном реестре недвижимости			Определены в ходе выполнения комплексных кадастровых работ			Метод определения координат	Формулы, примененные для расчета средней квадратической погрешности определения координат характерных точек (Mt), м, с подставленными в такие формулы значениями и итоговые (вычисленные) значения Mt, м
	координаты, м		Радиус, м	координаты, м		Радиус, м		
	X	Y	R	X	Y	R		
1	2	3	4	5	6	7	8	9

1	2	3	4	5	6	7	8	9
—	—	—	—	—	—	—	—	—
—	—	—	—	—	—	—		
—	—	—	—	—	—	—		
—	—	—	—	—	—	—		
—	—	—	—	—	—	—		
—	—	—	—	—	—	—		
—	—	—	—	—	—	—		
2. Иные сведения об объекте недвижимости с кадастровым номером							67:18:3830101:353 :	
1.	—							
3. Пояснения к сведениям об объекте недвижимости с кадастровым номером							67:18:3830101:353 :	
1.	—							
1. Сведения о характерных точках контура здания вид объекта недвижимости (здание, сооружение, объект незавершенного строительства) с кадастровым номером 67:18:3830101:354 :								
Система координат —							Зона № —	
Обоз- начение харак- терных точек границ	Содержатся в Едином государственном реестре недвижимости			Определены в ходе выполнения комплексных кадастровых работ			Метод определения координат	Формулы, примененные для расчета средней квадратической погрешности определения координат характерных точек (Mt), м, с подставленными в такие формулы значениями и итоговые (вычисленные) значения Mt, м
	координаты, м		Радиус, м	координаты, м		Радиус, м		
	X	Y	R	X	Y	R		
1	2	3	4	5	6	7	8	9
—	—	—	—	—	—	—	—	—
—	—	—	—	—	—	—		
—	—	—	—	—	—	—		
—	—	—	—	—	—	—		
—	—	—	—	—	—	—		
—	—	—	—	—	—	—		
—	—	—	—	—	—	—		
2. Иные сведения об объекте недвижимости с кадастровым номером							67:18:3830101:354 :	
1.	—							
3. Пояснения к сведениям об объекте недвижимости с кадастровым номером							67:18:3830101:354 :	

1.	—										
1. Сведения о характерных точках контура _____ здания _____											
с кадастровым номером _____ 67:18:3830101:362 _____ : _____ вид объекта недвижимости (здание, сооружение, объект незавершенного строительства)											
Система координат _____ Зона № _____											
Обоз- начение харак- терных точек границ	Содержатся в Едином государственном реестре недвижимости			Определены в ходе выполнения комплексных кадастровых работ			Метод определения координат	Формулы, примененные для расчета средней квадратической погрешности определения координат характерных точек (Mt), м, с подставленными в такие формулы значениями и итоговые (вычисленные) значения Mt, м			
	координаты, м		Радиус, м	координаты, м		Радиус, м					
	X	Y	R	X	Y	R					
1	2	3	4	5	6	7	8	9			
—	—	—	—	—	—	—	—	—			
—	—	—	—	—	—	—					
—	—	—	—	—	—	—					
—	—	—	—	—	—	—					
—	—	—	—	—	—	—					
—	—	—	—	—	—	—					
—	—	—	—	—	—	—					
—	—	—	—	—	—	—					
—	—	—	—	—	—	—					
—	—	—	—	—	—	—					
—	—	—	—	—	—	—					
—	—	—	—	—	—	—					
—	—	—	—	—	—	—					
—	—	—	—	—	—	—					
2. Иные сведения об объекте недвижимости с кадастровым номером _____ 67:18:3830101:362 _____ :											
1.	—										
3. Пояснения к сведениям об объекте недвижимости с кадастровым номером _____ 67:18:3830101:362 _____ :											
1.	—										

1. Сведения о характерных точках контура							здания	
с кадастровым номером							вид объекта недвижимости (здание, сооружение, объект незавершенного строительства)	
67:18:3830101:363							:	
Система координат							Зона №	
Обоз- начение харак- терных точек границ	Содержатся в Едином государственном реестре недвижимости			Определены в ходе выполнения комплексных кадастровых работ			Метод определения координат	Формулы, примененные для расчета средней квадратической погрешности определения координат характерных точек (Mt), м, с подставленными в такие формулы значениями и итоговые (вычисленные) значения Mt, м
	координаты, м		Радиус, м	координаты, м		Радиус, м		
	X	Y	R	X	Y	R		
1	2	3	4	5	6	7	8	9
—	—	—	—	—	—	—	—	—
—	—	—	—	—	—	—		
—	—	—	—	—	—	—		
—	—	—	—	—	—	—		
—	—	—	—	—	—	—		
—	—	—	—	—	—	—		
—	—	—	—	—	—	—		
—	—	—	—	—	—	—		
—	—	—	—	—	—	—		
—	—	—	—	—	—	—		
—	—	—	—	—	—	—		
—	—	—	—	—	—	—		
—	—	—	—	—	—	—		
2. Иные сведения об объекте недвижимости с кадастровым номером							67:18:3830101:363	
1.							—	
3. Пояснения к сведениям об объекте недвижимости с кадастровым номером							67:18:3830101:363	
1.							—	

1. Сведения о характерных точках контура							здания	
с кадастровым номером							вид объекта недвижимости (здание, сооружение, объект незавершенного строительства)	
67:18:3830101:366							:	
Система координат							Зона №	
Обозначение характерных точек границ	Содержатся в Едином государственном реестре недвижимости			Определены в ходе выполнения комплексных кадастровых работ			Метод определения координат	Формулы, примененные для расчета средней квадратической погрешности определения координат характерных точек (Mt), м, с подставленными в такие формулы значениями и итоговые (вычисленные) значения Mt, м
	координаты, м		Радиус, м	координаты, м		Радиус, м		
	X	Y	R	X	Y	R		
1	2	3	4	5	6	7	8	9
—	—	—	—	—	—	—	—	—
—	—	—	—	—	—	—		
—	—	—	—	—	—	—		
—	—	—	—	—	—	—		
—	—	—	—	—	—	—		
—	—	—	—	—	—	—		
—	—	—	—	—	—	—		
2. Иные сведения об объекте недвижимости с кадастровым номером							67:18:3830101:366	
1.							—	
3. Пояснения к сведениям об объекте недвижимости с кадастровым номером							67:18:3830101:366	
1.							—	
1. Сведения о характерных точках контура							здания	
с кадастровым номером							вид объекта недвижимости (здание, сооружение, объект незавершенного строительства)	
67:18:3830101:367							:	
Система координат							Зона №	
Обозначение характерных точек границ	Содержатся в Едином государственном реестре недвижимости			Определены в ходе выполнения комплексных кадастровых работ			Метод определения координат	Формулы, примененные для расчета средней квадратической погрешности определения координат характерных точек (Mt), м, с подставленными в такие формулы значениями и итоговые (вычисленные) значения Mt, м
	координаты, м		Радиус, м	координаты, м		Радиус, м		
	X	Y	R	X	Y	R		
1	2	3	4	5	6	7	8	9

[illegible]

1	2	3	4	5	6	7	8	9
—	—	—	—	—	—	—	—	—
—	—	—	—	—	—	—		
—	—	—	—	—	—	—		
—	—	—	—	—	—	—		
—	—	—	—	—	—	—		
2. Иные сведения об объекте недвижимости с кадастровым номером							67:18:3830101:368 :	
1.	—							
3. Пояснения к сведениям об объекте недвижимости с кадастровым номером							67:18:3830101:368 :	
1.	—							
1. Сведения о характерных точках контура здания вид объекта недвижимости (здание, сооружение, объект незавершенного строительства) с кадастровым номером 67:18:3830101:373 :								
Система координат —							Зона № —	
Обоз- начение харак- терных точек границ	Содержатся в Едином государственном реестре недвижимости			Определены в ходе выполнения комплексных кадастровых работ			Метод определения координат	Формулы, примененные для расчета средней квадратической погрешности определения координат характерных точек (Mt), м, с подставленными в такие формулы значениями и итоговые (вычисленные) значения Mt, м
	координаты, м		Радиус, м	координаты, м		Радиус, м		
	X	Y	R	X	Y	R		
1	2	3	4	5	6	7	8	9
—	—	—	—	—	—	—	—	—
—	—	—	—	—	—	—		
—	—	—	—	—	—	—		
—	—	—	—	—	—	—		
—	—	—	—	—	—	—		
—	—	—	—	—	—	—		
—	—	—	—	—	—	—		
2. Иные сведения об объекте недвижимости с кадастровым номером							67:18:3830101:373 :	
1.	—							
3. Пояснения к сведениям об объекте недвижимости с кадастровым номером							67:18:3830101:373 :	
1.	—							

1. Сведения о характерных точках контура							здания	
с кадастровым номером							вид объекта недвижимости (здание, сооружение, объект незавершенного строительства)	
67:18:3830101:385								
Система координат							Зона №	
Обоз- начение харак- терных точек границ	Содержатся в Едином государственном реестре недвижимости			Определены в ходе выполнения комплексных кадастровых работ			Метод определения координат	Формулы, примененные для расчета средней квадратической погрешности определения координат характерных точек (Mt), м, с подставленными в такие формулы значениями и итоговые (вычисленные) значения Mt, м
	координаты, м		Радиус, м	координаты, м		Радиус, м		
	X	Y	R	X	Y	R		
1	2	3	4	5	6	7	8	9
—	—	—	—	—	—	—	—	—
—	—	—	—	—	—	—		
—	—	—	—	—	—	—		
—	—	—	—	—	—	—		
—	—	—	—	—	—	—		
2. Иные сведения об объекте недвижимости с кадастровым номером							67:18:3830101:385	
1.	—							
3. Пояснения к сведениям об объекте недвижимости с кадастровым номером							67:18:3830101:385	
1.	—							
1. Сведения о характерных точках контура							здания	
с кадастровым номером							вид объекта недвижимости (здание, сооружение, объект незавершенного строительства)	
67:18:3830101:389								
Система координат							Зона №	
Обоз- начение харак- терных точек границ	Содержатся в Едином государственном реестре недвижимости			Определены в ходе выполнения комплексных кадастровых работ			Метод определения координат	Формулы, примененные для расчета средней квадратической погрешности определения координат характерных точек (Mt), м, с подставленными в такие формулы значениями и итоговые (вычисленные) значения Mt, м
	координаты, м		Радиус, м	координаты, м		Радиус, м		
	X	Y	R	X	Y	R		
1	2	3	4	5	6	7	8	9
—	—	—	—	—	—	—	—	—
—	—	—	—	—	—	—		

1	2	3	4	5	6	7	8	9
—	—	—	—	—	—	—	—	—
—	—	—	—	—	—	—		
—	—	—	—	—	—	—		
2. Иные сведения об объекте недвижимости с кадастровым номером							67:18:3830101:389 :	
1.	—							
3. Пояснения к сведениям об объекте недвижимости с кадастровым номером							67:18:3830101:389 :	
1.	—							
1. Сведения о характерных точках контура здания								
с кадастровым номером 67:18:3830101:401 : вид объекта недвижимости (здание, сооружение, объект незавершенного строительства)								
Система координат — Зона № —								
Обоз- начение харак- терных точек границ	Содержатся в Едином государственном реестре недвижимости			Определены в ходе выполнения комплексных кадастровых работ			Метод определения координат	Формулы, примененные для расчета средней квадратической погрешности определения координат характерных точек (Mt), м, с подставленными в такие формулы значениями и итоговые (вычисленные) значения Mt, м
	координаты, м		Радиус, м	координаты, м		Радиус, м		
	X	Y	R	X	Y	R		
1	2	3	4	5	6	7	8	9
—	—	—	—	—	—	—	—	—
—	—	—	—	—	—	—		
—	—	—	—	—	—	—		
—	—	—	—	—	—	—		
—	—	—	—	—	—	—		
—	—	—	—	—	—	—		
—	—	—	—	—	—	—		
—	—	—	—	—	—	—		
—	—	—	—	—	—	—		
2. Иные сведения об объекте недвижимости с кадастровым номером							67:18:3830101:401 :	
1.	—							
3. Пояснения к сведениям об объекте недвижимости с кадастровым номером							67:18:3830101:401 :	
1.	—							

1. Сведения о характерных точках контура							здания	
с кадастровым номером							67:18:3830101:402	
Система координат							Зона №	
Обозначение характерных точек границ	Содержатся в Едином государственном реестре недвижимости			Определены в ходе выполнения комплексных кадастровых работ			Метод определения координат	Формулы, примененные для расчета средней квадратической погрешности определения координат характерных точек (Mt), м, с подставленными в такие формулы значениями и итоговые (вычисленные) значения Mt, м
	координаты, м		Радиус, м	координаты, м		Радиус, м		
	X	Y	R	X	Y	R		
1	2	3	4	5	6	7	8	9
—	—	—	—	—	—	—	—	—
—	—	—	—	—	—	—		
—	—	—	—	—	—	—		
—	—	—	—	—	—	—		
—	—	—	—	—	—	—		
—	—	—	—	—	—	—		
—	—	—	—	—	—	—		
2. Иные сведения об объекте недвижимости с кадастровым номером							67:18:3830101:402	
1.	—							
3. Пояснения к сведениям об объекте недвижимости с кадастровым номером							67:18:3830101:402	
1.	—							
1. Сведения о характерных точках контура							здания	
с кадастровым номером							67:18:3830101:411	
Система координат							Зона №	
Обозначение характерных точек границ	Содержатся в Едином государственном реестре недвижимости			Определены в ходе выполнения комплексных кадастровых работ			Метод определения координат	Формулы, примененные для расчета средней квадратической погрешности определения координат характерных точек (Mt), м, с подставленными в такие формулы значениями и итоговые (вычисленные) значения Mt, м
	координаты, м		Радиус, м	координаты, м		Радиус, м		
	X	Y	R	X	Y	R		
1	2	3	4	5	6	7	8	9

1	2	3	4	5	6	7	8	9
—	—	—	—	—	—	—	—	—
—	—	—	—	—	—	—		
—	—	—	—	—	—	—		
—	—	—	—	—	—	—		
—	—	—	—	—	—	—		
—	—	—	—	—	—	—		
—	—	—	—	—	—	—		
—	—	—	—	—	—	—		
—	—	—	—	—	—	—		
2. Иные сведения об объекте недвижимости с кадастровым номером							67:18:3830101:411 :	
1.	—							
3. Пояснения к сведениям об объекте недвижимости с кадастровым номером							67:18:3830101:411 :	
1.	—							
1. Сведения о характерных точках контура здания вид объекта недвижимости (здание, сооружение, объект незавершенного строительства) с кадастровым номером 67:18:3830101:412 :								
Система координат —							Зона № —	
Обоз- начение харак- терных точек границ	Содержатся в Едином государственном реестре недвижимости			Определены в ходе выполнения комплексных кадастровых работ			Метод определения координат	Формулы, примененные для расчета средней квадратической погрешности определения координат характерных точек (Mt), м, с подставленными в такие формулы значениями и итоговые (вычисленные) значения Mt, м
	координаты, м		Радиус, м	координаты, м		Радиус, м		
	X	Y	R	X	Y	R		
1	2	3	4	5	6	7	8	9
—	—	—	—	—	—	—	—	—
—	—	—	—	—	—	—		
—	—	—	—	—	—	—		
—	—	—	—	—	—	—		
—	—	—	—	—	—	—		
—	—	—	—	—	—	—		
2. Иные сведения об объекте недвижимости с кадастровым номером							67:18:3830101:412 :	
1.	—							

3. Пояснения к сведениям об объекте недвижимости с кадастровым номером 67:18:3830101:412 :

1. —

1. Сведения о характерных точках контура здания
вид объекта недвижимости (здание, сооружение, объект незавершенного строительства)
с кадастровым номером 67:18:3830101:414 :

Система координат — Зона № —

Обоз- начение харак- терных точек границ	Содержатся в Едином государственном реестре недвижимости			Определены в ходе выполнения комплексных кадастровых работ			Метод определения координат	Формулы, примененные для расчета средней квадратической погрешности определения координат характерных точек (Mt), м, с подставленными в такие формулы значениями и итоговые (вычисленные) значения Mt, м
	координаты, м		Радиус, м	координаты, м		Радиус, м		
	X	Y	R	X	Y	R		
1	2	3	4	5	6	7	8	9
—	—	—	—	—	—	—	—	—
—	—	—	—	—	—	—		
—	—	—	—	—	—	—		
—	—	—	—	—	—	—		
—	—	—	—	—	—	—		

2. Иные сведения об объекте недвижимости с кадастровым номером 67:18:3830101:414 :

1. —

3. Пояснения к сведениям об объекте недвижимости с кадастровым номером 67:18:3830101:414 :

1. —

1. Сведения о характерных точках контура здания
вид объекта недвижимости (здание, сооружение, объект незавершенного строительства)
с кадастровым номером 67:18:3830101:417 :

Система координат — Зона № —

Обоз- начение харак- терных точек границ	Содержатся в Едином государственном реестре недвижимости			Определены в ходе выполнения комплексных кадастровых работ			Метод определения координат	Формулы, примененные для расчета средней квадратической погрешности определения координат характерных точек (Mt), м, с подставленными в такие формулы значениями и итоговые (вычисленные) значения Mt, м
	координаты, м		Радиус, м	координаты, м		Радиус, м		
	X	Y	R	X	Y	R		

1	2	3	4	5	6	7	8	9
—	—	—	—	—	—	—	—	—
—	—	—	—	—	—	—		
—	—	—	—	—	—	—		
—	—	—	—	—	—	—		
—	—	—	—	—	—	—		
2. Иные сведения об объекте недвижимости с кадастровым номером							67:18:3830101:417	:
1.	—							
3. Пояснения к сведениям об объекте недвижимости с кадастровым номером							67:18:3830101:417	:
1.	—							
1. Сведения о характерных точках контура здания вид объекта недвижимости (здание, сооружение, объект незавершенного строительства) с кадастровым номером 67:18:3830101:420 :								
Система координат —							Зона № —	
Обоз- начение харак- терных точек границ	Содержатся в Едином государственном реестре недвижимости			Определены в ходе выполнения комплексных кадастровых работ			Метод определения координат	Формулы, примененные для расчета средней квадратической погрешности определения координат характерных точек (Mt), м, с подставленными в такие формулы значениями и итоговые (вычисленные) значения Mt, м
	координаты, м		Радиус, м	координаты, м		Радиус, м		
	X	Y	R	X	Y	R		
1	2	3	4	5	6	7	8	9
—	—	—	—	—	—	—	—	—
—	—	—	—	—	—	—		
—	—	—	—	—	—	—		
—	—	—	—	—	—	—		
—	—	—	—	—	—	—		
2. Иные сведения об объекте недвижимости с кадастровым номером							67:18:3830101:420	:
1.	—							
3. Пояснения к сведениям об объекте недвижимости с кадастровым номером							67:18:3830101:420	:
1.	—							

1. Сведения о характерных точках контура							здания	
с кадастровым номером							вид объекта недвижимости (здание, сооружение, объект незавершенного строительства)	
67:18:3830101:421							:	
Система координат							Зона №	
Обоз- начение харак- терных точек границ	Содержатся в Едином государственном реестре недвижимости			Определены в ходе выполнения комплексных кадастровых работ			Метод определения координат	Формулы, примененные для расчета средней квадратической погрешности определения координат характерных точек (Mt), м, с подставленными в такие формулы значениями и итоговые (вычисленные) значения Mt, м
	координаты, м		Радиус, м	координаты, м		Радиус, м		
	X	Y	R	X	Y	R		
1	2	3	4	5	6	7	8	9
—	—	—	—	—	—	—	—	—
—	—	—	—	—	—	—		
—	—	—	—	—	—	—		
—	—	—	—	—	—	—		
—	—	—	—	—	—	—		
—	—	—	—	—	—	—		
—	—	—	—	—	—	—		
—	—	—	—	—	—	—		
—	—	—	—	—	—	—		
—	—	—	—	—	—	—		
—	—	—	—	—	—	—		
—	—	—	—	—	—	—		
2. Иные сведения об объекте недвижимости с кадастровым номером							67:18:3830101:421	
1.							—	
3. Пояснения к сведениям об объекте недвижимости с кадастровым номером							67:18:3830101:421	
1.							—	

1. Сведения о характерных точках контура				здания				
с кадастровым номером				67:18:3830101:422				
Система координат				Зона №				
Обоз- начение харак- терных точек границ	Содержатся в Едином государственном реестре недвижимости			Определены в ходе выполнения комплексных кадастровых работ			Метод определения координат	Формулы, примененные для расчета средней квадратической погрешности определения координат характерных точек (Mt), м, с подставленными в такие формулы значениями и итоговые (вычисленные) значения Mt, м
	координаты, м		Радиус, м	координаты, м		Радиус, м		
	X	Y	R	X	Y	R		
1	2	3	4	5	6	7	8	9
—	—	—	—	—	—	—	—	—
—	—	—	—	—	—	—		
—	—	—	—	—	—	—		
—	—	—	—	—	—	—		
—	—	—	—	—	—	—		
—	—	—	—	—	—	—		
—	—	—	—	—	—	—		
—	—	—	—	—	—	—		
—	—	—	—	—	—	—		
—	—	—	—	—	—	—		
—	—	—	—	—	—	—		
—	—	—	—	—	—	—		
2. Иные сведения об объекте недвижимости с кадастровым номером				67:18:3830101:422				
1.	—							
3. Пояснения к сведениям об объекте недвижимости с кадастровым номером				67:18:3830101:422				
1.	—							

1. Сведения о характерных точках контура							здания	
с кадастровым номером							вид объекта недвижимости (здание, сооружение, объект незавершенного строительства)	
67:18:3830101:436							:	
Система координат							Зона №	
Обоз- начение харак- терных точек границ	Содержатся в Едином государственном реестре недвижимости			Определены в ходе выполнения комплексных кадастровых работ			Метод определения координат	Формулы, примененные для расчета средней квадратической погрешности определения координат характерных точек (Mt), м, с подставленными в такие формулы значениями и итоговые (вычисленные) значения Mt, м
	координаты, м		Радиус, м	координаты, м		Радиус, м		
	X	Y	R	X	Y	R		
1	2	3	4	5	6	7	8	9
—	—	—	—	—	—	—	—	—
—	—	—	—	—	—	—		
—	—	—	—	—	—	—		
—	—	—	—	—	—	—		
—	—	—	—	—	—	—		
2. Иные сведения об объекте недвижимости с кадастровым номером							67:18:3830101:436	
1.							—	
3. Пояснения к сведениям об объекте недвижимости с кадастровым номером							67:18:3830101:436	
1.							—	
1. Сведения о характерных точках контура							здания	
с кадастровым номером							вид объекта недвижимости (здание, сооружение, объект незавершенного строительства)	
67:18:3830101:438							:	
Система координат							Зона №	
Обоз- начение харак- терных точек границ	Содержатся в Едином государственном реестре недвижимости			Определены в ходе выполнения комплексных кадастровых работ			Метод определения координат	Формулы, примененные для расчета средней квадратической погрешности определения координат характерных точек (Mt), м, с подставленными в такие формулы значениями и итоговые (вычисленные) значения Mt, м
	координаты, м		Радиус, м	координаты, м		Радиус, м		
	X	Y	R	X	Y	R		
1	2	3	4	5	6	7	8	9
—	—	—	—	—	—	—	—	—
—	—	—	—	—	—	—		

[illegible]

1	2	3	4	5	6	7	8	9
—	—	—	—	—	—	—	—	—
—	—	—	—	—	—	—		
2. Иные сведения об объекте недвижимости с кадастровым номером							67:18:3830101:449 :	
1.	—							
3. Пояснения к сведениям об объекте недвижимости с кадастровым номером							67:18:3830101:449 :	
1.	—							
1. Сведения о характерных точках контура здания								
вид объекта недвижимости (здание, сооружение, объект незавершенного строительства)								
с кадастровым номером 67:18:3830101:450 :								
Система координат —							Зона № —	
Обоз- начение харак- терных точек границ	Содержатся в Едином государственном реестре недвижимости			Определены в ходе выполнения комплексных кадастровых работ			Метод определения координат	Формулы, примененные для расчета средней квадратической погрешности определения координат характерных точек (Mt), м, с подставленными в такие формулы значениями и итоговые (вычисленные) значения Mt, м
	координаты, м		Радиус, м	координаты, м		Радиус, м		
	X	Y	R	X	Y	R		
1	2	3	4	5	6	7	8	9
—	—	—	—	—	—	—	—	—
—	—	—	—	—	—	—		
—	—	—	—	—	—	—		
—	—	—	—	—	—	—		
—	—	—	—	—	—	—		
—	—	—	—	—	—	—		
—	—	—	—	—	—	—		
—	—	—	—	—	—	—		
2. Иные сведения об объекте недвижимости с кадастровым номером							67:18:3830101:450 :	
1.	—							
3. Пояснения к сведениям об объекте недвижимости с кадастровым номером							67:18:3830101:450 :	
1.	—							

1. Сведения о характерных точках контура				здания						
с кадастровым номером				67:18:3830101:451						
Система координат				Зона №						
Обозначение характерных точек границ	Содержатся в Едином государственном реестре недвижимости			Определены в ходе выполнения комплексных кадастровых работ			Метод определения координат	Формулы, примененные для расчета средней квадратической погрешности определения координат характерных точек (Mt), м, с подставленными в такие формулы значениями и итоговые (вычисленные) значения Mt, м		
	координаты, м		Радиус, м	координаты, м		Радиус, м				
	X	Y	R	X	Y	R				
1	2	3	4	5	6	7	8	9		
—	—	—	—	—	—	—	—	—		
—	—	—	—	—	—	—				
—	—	—	—	—	—	—				
—	—	—	—	—	—	—				
—	—	—	—	—	—	—				
—	—	—	—	—	—	—				
—	—	—	—	—	—	—				
—	—	—	—	—	—	—				
—	—	—	—	—	—	—				
—	—	—	—	—	—	—				
—	—	—	—	—	—	—				
—	—	—	—	—	—	—				
—	—	—	—	—	—	—				
—	—	—	—	—	—	—				
—	—	—	—	—	—	—				
—	—	—	—	—	—	—				
—	—	—	—	—	—	—				
—	—	—	—	—	—	—				
2. Иные сведения об объекте недвижимости с кадастровым номером 67:18:3830101:451										
1.	—									
3. Пояснения к сведениям об объекте недвижимости с кадастровым номером 67:18:3830101:451										
1.	—									

1. Сведения о характерных точках контура							здания	
с кадастровым номером							вид объекта недвижимости (здание, сооружение, объект незавершенного строительства)	
67:18:3830101:452							:	
Система координат							Зона №	
Обоз- начение харак- терных точек границ	Содержатся в Едином государственном реестре недвижимости			Определены в ходе выполнения комплексных кадастровых работ			Метод определения координат	Формулы, примененные для расчета средней квадратической погрешности определения координат характерных точек (Mt), м, с подставленными в такие формулы значениями и итоговые (вычисленные) значения Mt, м
	координаты, м		Радиус, м	координаты, м		Радиус, м		
	X	Y	R	X	Y	R		
1	2	3	4	5	6	7	8	9
—	—	—	—	—	—	—	—	—
—	—	—	—	—	—	—		
—	—	—	—	—	—	—		
—	—	—	—	—	—	—		
—	—	—	—	—	—	—		
—	—	—	—	—	—	—		
—	—	—	—	—	—	—		
—	—	—	—	—	—	—		
—	—	—	—	—	—	—		
—	—	—	—	—	—	—		
—	—	—	—	—	—	—		
—	—	—	—	—	—	—		
—	—	—	—	—	—	—		
—	—	—	—	—	—	—		
—	—	—	—	—	—	—		
—	—	—	—	—	—	—		
—	—	—	—	—	—	—		
—	—	—	—	—	—	—		
—	—	—	—	—	—	—		
2. Иные сведения об объекте недвижимости с кадастровым номером								
1.							—	
3. Пояснения к сведениям об объекте недвижимости с кадастровым номером							67:18:3830101:452	
1.							—	

1. Сведения о характерных точках контура _____ здания _____									
с кадастровым номером _____ 67:18:3830101:453 _____ : _____ вид объекта недвижимости (здание, сооружение, объект незавершенного строительства)									
Система координат _____							Зона № _____		
Обоз- начение харак- терных точек границ	Содержатся в Едином государственном реестре недвижимости			Определены в ходе выполнения комплексных кадастровых работ			Метод определения координат	Формулы, примененные для расчета средней квадратической погрешности определения координат характерных точек (Mt), м, с подставленными в такие формулы значениями и итоговые (вычисленные) значения Mt, м	
	координаты, м		Радиус, м	координаты, м		Радиус, м			
	X	Y	R	X	Y	R			
1	2	3	4	5	6	7	8	9	
—	—	—	—	—	—	—	—	—	
—	—	—	—	—	—	—			
—	—	—	—	—	—	—			
—	—	—	—	—	—	—			
—	—	—	—	—	—	—			
—	—	—	—	—	—	—			
—	—	—	—	—	—	—			
2. Иные сведения об объекте недвижимости с кадастровым номером _____ 67:18:3830101:453 _____ :									
1.	—								
3. Пояснения к сведениям об объекте недвижимости с кадастровым номером _____ 67:18:3830101:453 _____ :									
1.	—								
1. Сведения о характерных точках контура _____ здания _____									
с кадастровым номером _____ 67:18:3830101:454 _____ : _____ вид объекта недвижимости (здание, сооружение, объект незавершенного строительства)									
Система координат _____							Зона № _____		
Обоз- начение харак- терных точек границ	Содержатся в Едином государственном реестре недвижимости			Определены в ходе выполнения комплексных кадастровых работ			Метод определения координат	Формулы, примененные для расчета средней квадратической погрешности определения координат характерных точек (Mt), м, с подставленными в такие формулы значениями и итоговые (вычисленные) значения Mt, м	
	координаты, м		Радиус, м	координаты, м		Радиус, м			
	X	Y	R	X	Y	R			

1	2	3	4	5	6	7	8	9
—	—	—	—	—	—	—	—	—
—	—	—	—	—	—	—		
—	—	—	—	—	—	—		
—	—	—	—	—	—	—		
—	—	—	—	—	—	—		
—	—	—	—	—	—	—		
—	—	—	—	—	—	—		
—	—	—	—	—	—	—		
—	—	—	—	—	—	—		
—	—	—	—	—	—	—		
—	—	—	—	—	—	—		
—	—	—	—	—	—	—		
—	—	—	—	—	—	—		
—	—	—	—	—	—	—		
—	—	—	—	—	—	—		
2. Иные сведения об объекте недвижимости с кадастровым номером							67:18:3830101:454 :	
1.	—							
3. Пояснения к сведениям об объекте недвижимости с кадастровым номером							67:18:3830101:454 :	
1.	—							
1. Сведения о характерных точках контура здания								
с кадастровым номером 67:18:3830101:455 : вид объекта недвижимости (здание, сооружение, объект незавершенного строительства)								
Система координат —							Зона № —	
Обозначение характерных точек границ	Содержатся в Едином государственном реестре недвижимости			Определены в ходе выполнения комплексных кадастровых работ			Метод определения координат	Формулы, примененные для расчета средней квадратической погрешности определения координат характерных точек (Mt), м, с подставленными в такие формулы значениями и итоговые (вычисленные) значения Mt, м
	координаты, м		Радиус, м	координаты, м		Радиус, м		
	X	Y	R	X	Y	R		
1	2	3	4	5	6	7	8	9
—	—	—	—	—	—	—	—	—
—	—	—	—	—	—	—		
—	—	—	—	—	—	—		

1	2	3	4	5	6	7	8	9
—	—	—	—	—	—	—	—	—
—	—	—	—	—	—	—		
—	—	—	—	—	—	—		
—	—	—	—	—	—	—		
—	—	—	—	—	—	—		
—	—	—	—	—	—	—		
2. Иные сведения об объекте недвижимости с кадастровым номером							67:18:3830101:455 :	
1.	—							
3. Пояснения к сведениям об объекте недвижимости с кадастровым номером							67:18:3830101:455 :	
1.	—							
1. Сведения о характерных точках контура здания								
с кадастровым номером 67:18:3830101:461 : вид объекта недвижимости (здание, сооружение, объект незавершенного строительства)								
Система координат —							Зона № —	
Обоз- начение харак- терных точек границ	Содержатся в Едином государственном реестре недвижимости			Определены в ходе выполнения комплексных кадастровых работ			Метод определения координат	Формулы, примененные для расчета средней квадратической погрешности определения координат характерных точек (Mt), м, с подставленными в такие формулы значениями и итоговые (вычисленные) значения Mt, м
	координаты, м		Радиус, м	координаты, м		Радиус, м		
	X	Y	R	X	Y	R		
1	2	3	4	5	6	7	8	9
—	—	—	—	—	—	—	—	—
—	—	—	—	—	—	—		
—	—	—	—	—	—	—		
—	—	—	—	—	—	—		
—	—	—	—	—	—	—		
—	—	—	—	—	—	—		
2. Иные сведения об объекте недвижимости с кадастровым номером							67:18:3830101:461 :	
1.	—							
3. Пояснения к сведениям об объекте недвижимости с кадастровым номером							67:18:3830101:461 :	
1.	—							

1. Сведения о характерных точках контура							здания	
с кадастровым номером							вид объекта недвижимости (здание, сооружение, объект незавершенного строительства)	
67:18:3830101:464							:	
Система координат							Зона №	
Обоз- начение харак- терных точек границ	Содержатся в Едином государственном реестре недвижимости			Определены в ходе выполнения комплексных кадастровых работ			Метод определения координат	Формулы, примененные для расчета средней квадратической погрешности определения координат характерных точек (Mt), м, с подставленными в такие формулы значениями и итоговые (вычисленные) значения Mt, м
	координаты, м		Радиус, м	координаты, м		Радиус, м		
	X	Y	R	X	Y	R		
1	2	3	4	5	6	7	8	9
—	—	—	—	—	—	—	—	—
—	—	—	—	—	—	—		
—	—	—	—	—	—	—		
—	—	—	—	—	—	—		
—	—	—	—	—	—	—		
2. Иные сведения об объекте недвижимости с кадастровым номером							67:18:3830101:464	
1.							—	
3. Пояснения к сведениям об объекте недвижимости с кадастровым номером							67:18:3830101:464	
1.							—	
1. Сведения о характерных точках контура							здания	
с кадастровым номером							вид объекта недвижимости (здание, сооружение, объект незавершенного строительства)	
67:18:3830101:465							:	
Система координат							Зона №	
Обоз- начение харак- терных точек границ	Содержатся в Едином государственном реестре недвижимости			Определены в ходе выполнения комплексных кадастровых работ			Метод определения координат	Формулы, примененные для расчета средней квадратической погрешности определения координат характерных точек (Mt), м, с подставленными в такие формулы значениями и итоговые (вычисленные) значения Mt, м
	координаты, м		Радиус, м	координаты, м		Радиус, м		
	X	Y	R	X	Y	R		
1	2	3	4	5	6	7	8	9
—	—	—	—	—	—	—	—	—
—	—	—	—	—	—	—		

[illegible]

1	2	3	4	5	6	7	8	9
—	—	—	—	—	—	—	—	—
2. Иные сведения об объекте недвижимости с кадастровым номером							67:18:3830101:466	:
1.	—							
3. Пояснения к сведениям об объекте недвижимости с кадастровым номером							67:18:3830101:466	:
1.	—							
1. Сведения о характерных точках контура здания								
вид объекта недвижимости (здание, сооружение, объект незавершенного строительства)								
с кадастровым номером 67:18:3830101:467 :								
Система координат —							Зона № —	
Обоз- начение харак- терных точек границ	Содержатся в Едином государственном реестре недвижимости			Определены в ходе выполнения комплексных кадастровых работ			Метод определения координат	Формулы, примененные для расчета средней квадратической погрешности определения координат характерных точек (Mt), м, с подставленными в такие формулы значениями и итоговые (вычисленные) значения Mt, м
	координаты, м		Радиус, м	координаты, м		Радиус, м		
	X	Y	R	X	Y	R		
1	2	3	4	5	6	7	8	9
—	—	—	—	—	—	—	—	—
—	—	—	—	—	—	—		
—	—	—	—	—	—	—		
—	—	—	—	—	—	—		
—	—	—	—	—	—	—		
—	—	—	—	—	—	—		
—	—	—	—	—	—	—		
—	—	—	—	—	—	—		
—	—	—	—	—	—	—		
—	—	—	—	—	—	—		
—	—	—	—	—	—	—		
—	—	—	—	—	—	—		
2. Иные сведения об объекте недвижимости с кадастровым номером							67:18:3830101:467	:
1.	—							
3. Пояснения к сведениям об объекте недвижимости с кадастровым номером							67:18:3830101:467	:
1.	—							

1. Сведения о характерных точках контура							здания	
с кадастровым номером							вид объекта недвижимости (здание, сооружение, объект незавершенного строительства)	
67:18:3830101:469								
Система координат							Зона №	
Обоз- начение харак- терных точек границ	Содержатся в Едином государственном реестре недвижимости			Определены в ходе выполнения комплексных кадастровых работ			Метод определения координат	Формулы, примененные для расчета средней квадратической погрешности определения координат характерных точек (Mt), м, с подставленными в такие формулы значениями и итоговые (вычисленные) значения Mt, м
	координаты, м		Радиус, м	координаты, м		Радиус, м		
	X	Y	R	X	Y	R		
1	2	3	4	5	6	7	8	9
—	—	—	—	—	—	—	—	—
—	—	—	—	—	—	—		
—	—	—	—	—	—	—		
—	—	—	—	—	—	—		
—	—	—	—	—	—	—		
2. Иные сведения об объекте недвижимости с кадастровым номером							67:18:3830101:469	
1.	—							
3. Пояснения к сведениям об объекте недвижимости с кадастровым номером							67:18:3830101:469	
1.	—							
1. Сведения о характерных точках контура							здания	
с кадастровым номером							вид объекта недвижимости (здание, сооружение, объект незавершенного строительства)	
67:18:3830101:674								
Система координат							Зона №	
Обоз- начение харак- терных точек границ	Содержатся в Едином государственном реестре недвижимости			Определены в ходе выполнения комплексных кадастровых работ			Метод определения координат	Формулы, примененные для расчета средней квадратической погрешности определения координат характерных точек (Mt), м, с подставленными в такие формулы значениями и итоговые (вычисленные) значения Mt, м
	координаты, м		Радиус, м	координаты, м		Радиус, м		
	X	Y	R	X	Y	R		
1	2	3	4	5	6	7	8	9
—	—	—	—	—	—	—	—	—
—	—	—	—	—	—	—		

1	2	3	4	5	6	7	8	9
—	—	—	—	—	—	—	—	—
—	—	—	—	—	—	—		
—	—	—	—	—	—	—		
2. Иные сведения об объекте недвижимости с кадастровым номером							67:18:3830101:674 :	
1.	—							
3. Пояснения к сведениям об объекте недвижимости с кадастровым номером							67:18:3830101:674 :	
1.	—							
1. Сведения о характерных точках контура здания								
с кадастровым номером 67:18:3830101:676 : вид объекта недвижимости (здание, сооружение, объект незавершенного строительства)								
Система координат — Зона № —								
Обоз- начение харак- терных точек границ	Содержатся в Едином государственном реестре недвижимости			Определены в ходе выполнения комплексных кадастровых работ			Метод определения координат	Формулы, примененные для расчета средней квадратической погрешности определения координат характерных точек (Mt), м, с подставленными в такие формулы значениями и итоговые (вычисленные) значения Mt, м
	координаты, м		Радиус, м	координаты, м		Радиус, м		
	X	Y	R	X	Y	R		
1	2	3	4	5	6	7	8	9
—	—	—	—	—	—	—	—	—
—	—	—	—	—	—	—		
—	—	—	—	—	—	—		
—	—	—	—	—	—	—		
—	—	—	—	—	—	—		
—	—	—	—	—	—	—		
—	—	—	—	—	—	—		
—	—	—	—	—	—	—		
2. Иные сведения об объекте недвижимости с кадастровым номером							67:18:3830101:676 :	
1.	—							
3. Пояснения к сведениям об объекте недвижимости с кадастровым номером							67:18:3830101:676 :	
1.	—							

1. Сведения о характерных точках контура							здания	
с кадастровым номером							вид объекта недвижимости (здание, сооружение, объект незавершенного строительства)	
67:18:3830101:680							:	
Система координат							Зона №	
Обозначение характерных точек границ	Содержатся в Едином государственном реестре недвижимости			Определены в ходе выполнения комплексных кадастровых работ			Метод определения координат	Формулы, примененные для расчета средней квадратической погрешности определения координат характерных точек (Mt), м, с подставленными в такие формулы значениями и итоговые (вычисленные) значения Mt, м
	координаты, м		Радиус, м	координаты, м		Радиус, м		
	X	Y	R	X	Y	R		
1	2	3	4	5	6	7	8	9
—	—	—	—	—	—	—	—	—
—	—	—	—	—	—	—		
—	—	—	—	—	—	—		
—	—	—	—	—	—	—		
—	—	—	—	—	—	—		
—	—	—	—	—	—	—		
—	—	—	—	—	—	—		
2. Иные сведения об объекте недвижимости с кадастровым номером							67:18:3830101:680	
1.							—	
3. Пояснения к сведениям об объекте недвижимости с кадастровым номером							67:18:3830101:680	
1.							—	
1. Сведения о характерных точках контура							здания	
с кадастровым номером							вид объекта недвижимости (здание, сооружение, объект незавершенного строительства)	
67:18:3830101:681							:	
Система координат							Зона №	
Обозначение характерных точек границ	Содержатся в Едином государственном реестре недвижимости			Определены в ходе выполнения комплексных кадастровых работ			Метод определения координат	Формулы, примененные для расчета средней квадратической погрешности определения координат характерных точек (Mt), м, с подставленными в такие формулы значениями и итоговые (вычисленные) значения Mt, м
	координаты, м		Радиус, м	координаты, м		Радиус, м		
	X	Y	R	X	Y	R		
1	2	3	4	5	6	7	8	9

1	2	3	4	5	6	7	8	9
—	—	—	—	—	—	—	—	—
—	—	—	—	—	—	—		
—	—	—	—	—	—	—		
—	—	—	—	—	—	—		
—	—	—	—	—	—	—		
2. Иные сведения об объекте недвижимости с кадастровым номером							67:18:3830101:681 :	
1.	—							
3. Пояснения к сведениям об объекте недвижимости с кадастровым номером							67:18:3830101:681 :	
1.	—							
1. Сведения о характерных точках контура здания вид объекта недвижимости (здание, сооружение, объект незавершенного строительства) с кадастровым номером 67:18:3830101:682 :								
Система координат —							Зона № —	
Обоз- начение харак- терных точек границ	Содержатся в Едином государственном реестре недвижимости			Определены в ходе выполнения комплексных кадастровых работ			Метод определения координат	Формулы, примененные для расчета средней квадратической погрешности определения координат характерных точек (Mt), м, с подставленными в такие формулы значениями и итоговые (вычисленные) значения Mt, м
	координаты, м		Радиус, м	координаты, м		Радиус, м		
	X	Y	R	X	Y	R		
1	2	3	4	5	6	7	8	9
—	—	—	—	—	—	—	—	—
—	—	—	—	—	—	—		
—	—	—	—	—	—	—		
—	—	—	—	—	—	—		
—	—	—	—	—	—	—		
2. Иные сведения об объекте недвижимости с кадастровым номером							67:18:3830101:682 :	
1.	—							
3. Пояснения к сведениям об объекте недвижимости с кадастровым номером							67:18:3830101:682 :	
1.	—							

1. Сведения о характерных точках контура							здания	
с кадастровым номером							вид объекта недвижимости (здание, сооружение, объект незавершенного строительства)	
67:18:3830101:684							:	
Система координат							Зона №	
Обоз- начение харак- терных точек границ	Содержатся в Едином государственном реестре недвижимости			Определены в ходе выполнения комплексных кадастровых работ			Метод определения координат	Формулы, примененные для расчета средней квадратической погрешности определения координат характерных точек (Mt), м, с подставленными в такие формулы значениями и итоговые (вычисленные) значения Mt, м
	координаты, м		Радиус, м	координаты, м		Радиус, м		
	X	Y	R	X	Y	R		
1	2	3	4	5	6	7	8	9
—	—	—	—	—	—	—	—	—
—	—	—	—	—	—	—		
—	—	—	—	—	—	—		
—	—	—	—	—	—	—		
—	—	—	—	—	—	—		
2. Иные сведения об объекте недвижимости с кадастровым номером							67:18:3830101:684	
1.							—	
3. Пояснения к сведениям об объекте недвижимости с кадастровым номером							67:18:3830101:684	
1.							—	
1. Сведения о характерных точках контура							здания	
с кадастровым номером							вид объекта недвижимости (здание, сооружение, объект незавершенного строительства)	
67:18:3830101:685							:	
Система координат							Зона №	
Обоз- начение харак- терных точек границ	Содержатся в Едином государственном реестре недвижимости			Определены в ходе выполнения комплексных кадастровых работ			Метод определения координат	Формулы, примененные для расчета средней квадратической погрешности определения координат характерных точек (Mt), м, с подставленными в такие формулы значениями и итоговые (вычисленные) значения Mt, м
	координаты, м		Радиус, м	координаты, м		Радиус, м		
	X	Y	R	X	Y	R		
1	2	3	4	5	6	7	8	9
—	—	—	—	—	—	—	—	—
—	—	—	—	—	—	—		

1	2	3	4	5	6	7	8	9
—	—	—	—	—	—	—	—	—
—	—	—	—	—	—	—		
—	—	—	—	—	—	—		
2. Иные сведения об объекте недвижимости с кадастровым номером							67:18:3830101:685 :	
1.	—							
3. Пояснения к сведениям об объекте недвижимости с кадастровым номером							67:18:3830101:685 :	
1.	—							
1. Сведения о характерных точках контура здания								
с кадастровым номером 67:18:3830101:686 : вид объекта недвижимости (здание, сооружение, объект незавершенного строительства)								
Система координат — Зона № —								
Обозначение характерных точек границ	Содержатся в Едином государственном реестре недвижимости			Определены в ходе выполнения комплексных кадастровых работ			Метод определения координат	Формулы, примененные для расчета средней квадратической погрешности определения координат характерных точек (Mt), м, с подставленными в такие формулы значениями и итоговые (вычисленные) значения Mt, м
	координаты, м		Радиус, м	координаты, м		Радиус, м		
	X	Y	R	X	Y	R		
1	2	3	4	5	6	7	8	9
—	—	—	—	—	—	—	—	—
—	—	—	—	—	—	—		
—	—	—	—	—	—	—		
—	—	—	—	—	—	—		
—	—	—	—	—	—	—		
—	—	—	—	—	—	—		
—	—	—	—	—	—	—		
—	—	—	—	—	—	—		
—	—	—	—	—	—	—		
—	—	—	—	—	—	—		
2. Иные сведения об объекте недвижимости с кадастровым номером							67:18:3830101:686 :	
1.	—							
3. Пояснения к сведениям об объекте недвижимости с кадастровым номером							67:18:3830101:686 :	
1.	—							

1. Сведения о характерных точках контура							здания	
с кадастровым номером							67:18:3830101:687	
Система координат							Зона №	
Обоз- начение харак- терных точек границ	Содержатся в Едином государственном реестре недвижимости			Определены в ходе выполнения комплексных кадастровых работ			Метод определения координат	Формулы, примененные для расчета средней квадратической погрешности определения координат характерных точек (Mt), м, с подставленными в такие формулы значениями и итоговые (вычисленные) значения Mt, м
	координаты, м		Радиус, м	координаты, м		Радиус, м		
	X	Y	R	X	Y	R		
1	2	3	4	5	6	7	8	9
—	—	—	—	—	—	—	—	—
—	—	—	—	—	—	—		
—	—	—	—	—	—	—		
—	—	—	—	—	—	—		
—	—	—	—	—	—	—		
—	—	—	—	—	—	—		
—	—	—	—	—	—	—		
—	—	—	—	—	—	—		
—	—	—	—	—	—	—		
2. Иные сведения об объекте недвижимости с кадастровым номером							67:18:3830101:687	
1.	—							
3. Пояснения к сведениям об объекте недвижимости с кадастровым номером							67:18:3830101:687	
1.	—							

1. Сведения о характерных точках контура				здания				
с кадастровым номером				67:18:3830101:688				
Система координат				Зона №				
Обоз- начение харак- терных точек границ	Содержатся в Едином государственном реестре недвижимости			Определены в ходе выполнения комплексных кадастровых работ			Метод определения координат	Формулы, примененные для расчета средней квадратической погрешности определения координат характерных точек (Mt), м, с подставленными в такие формулы значениями и итоговые (вычисленные) значения Mt, м
	координаты, м		Радиус, м	координаты, м		Радиус, м		
	X	Y	R	X	Y	R		
1	2	3	4	5	6	7	8	9
—	—	—	—	—	—	—	—	—
—	—	—	—	—	—	—		
—	—	—	—	—	—	—		
—	—	—	—	—	—	—		
—	—	—	—	—	—	—		
—	—	—	—	—	—	—		
—	—	—	—	—	—	—		
—	—	—	—	—	—	—		
—	—	—	—	—	—	—		
—	—	—	—	—	—	—		
—	—	—	—	—	—	—		
—	—	—	—	—	—	—		
—	—	—	—	—	—	—		
—	—	—	—	—	—	—		
—	—	—	—	—	—	—		
2. Иные сведения об объекте недвижимости с кадастровым номером				67:18:3830101:688				
1.	—							
3. Пояснения к сведениям об объекте недвижимости с кадастровым номером				67:18:3830101:688				
1.	—							

1. Сведения о характерных точках контура							здания	
с кадастровым номером							вид объекта недвижимости (здание, сооружение, объект незавершенного строительства)	
67:18:3830101:689							:	
Система координат							Зона №	
Обоз- начение харак- терных точек границ	Содержатся в Едином государственном реестре недвижимости			Определены в ходе выполнения комплексных кадастровых работ			Метод определения координат	Формулы, примененные для расчета средней квадратической погрешности определения координат характерных точек (Mt), м, с подставленными в такие формулы значениями и итоговые (вычисленные) значения Mt, м
	координаты, м		Радиус, м	координаты, м		Радиус, м		
	X	Y	R	X	Y	R		
1	2	3	4	5	6	7	8	9
—	—	—	—	—	—	—	—	—
—	—	—	—	—	—	—		
—	—	—	—	—	—	—		
—	—	—	—	—	—	—		
—	—	—	—	—	—	—		
2. Иные сведения об объекте недвижимости с кадастровым номером							67:18:3830101:689	
1.							—	
3. Пояснения к сведениям об объекте недвижимости с кадастровым номером							67:18:3830101:689	
1.							—	
1. Сведения о характерных точках контура							здания	
с кадастровым номером							вид объекта недвижимости (здание, сооружение, объект незавершенного строительства)	
67:18:3830101:690							:	
Система координат							Зона №	
Обоз- начение харак- терных точек границ	Содержатся в Едином государственном реестре недвижимости			Определены в ходе выполнения комплексных кадастровых работ			Метод определения координат	Формулы, примененные для расчета средней квадратической погрешности определения координат характерных точек (Mt), м, с подставленными в такие формулы значениями и итоговые (вычисленные) значения Mt, м
	координаты, м		Радиус, м	координаты, м		Радиус, м		
	X	Y	R	X	Y	R		
1	2	3	4	5	6	7	8	9
—	—	—	—	—	—	—	—	—
—	—	—	—	—	—	—		

1	2	3	4	5	6	7	8	9
—	—	—	—	—	—	—	—	—
—	—	—	—	—	—	—		
—	—	—	—	—	—	—		
2. Иные сведения об объекте недвижимости с кадастровым номером							67:18:3830101:690 :	
1.	—							
3. Пояснения к сведениям об объекте недвижимости с кадастровым номером							67:18:3830101:690 :	
1.	—							
1. Сведения о характерных точках контура здания								
вид объекта недвижимости (здание, сооружение, объект незавершенного строительства)								
с кадастровым номером 67:18:3830101:704 :								
Система координат —							Зона № —	
Обозначение характерных точек границ	Содержатся в Едином государственном реестре недвижимости			Определены в ходе выполнения комплексных кадастровых работ			Метод определения координат	Формулы, примененные для расчета средней квадратической погрешности определения координат характерных точек (Mt), м, с подставленными в такие формулы значениями и итоговые (вычисленные) значения Mt, м
	координаты, м		Радиус, м	координаты, м		Радиус, м		
	X	Y	R	X	Y	R		
1	2	3	4	5	6	7	8	9
—	—	—	—	—	—	—	—	—
—	—	—	—	—	—	—		
—	—	—	—	—	—	—		
—	—	—	—	—	—	—		
—	—	—	—	—	—	—		
—	—	—	—	—	—	—		
—	—	—	—	—	—	—		
—	—	—	—	—	—	—		
—	—	—	—	—	—	—		
—	—	—	—	—	—	—		
2. Иные сведения об объекте недвижимости с кадастровым номером							67:18:3830101:704 :	
1.	—							
3. Пояснения к сведениям об объекте недвижимости с кадастровым номером							67:18:3830101:704 :	
1.	—							

1. Сведения о характерных точках контура							здания	
с кадастровым номером							вид объекта недвижимости (здание, сооружение, объект незавершенного строительства)	
67:18:3830101:713							:	
Система координат							Зона №	
Обозначение характерных точек границ	Содержатся в Едином государственном реестре недвижимости			Определены в ходе выполнения комплексных кадастровых работ			Метод определения координат	Формулы, примененные для расчета средней квадратической погрешности определения координат характерных точек (Mt), м, с подставленными в такие формулы значениями и итоговые (вычисленные) значения Mt, м
	координаты, м		Радиус, м	координаты, м		Радиус, м		
	X	Y	R	X	Y	R		
1	2	3	4	5	6	7	8	9
—	—	—	—	—	—	—	—	—
—	—	—	—	—	—	—		
—	—	—	—	—	—	—		
—	—	—	—	—	—	—		
—	—	—	—	—	—	—		
—	—	—	—	—	—	—		
—	—	—	—	—	—	—		
2. Иные сведения об объекте недвижимости с кадастровым номером							67:18:3830101:713	
1.							—	
3. Пояснения к сведениям об объекте недвижимости с кадастровым номером							67:18:3830101:713	
1.							—	
1. Сведения о характерных точках контура							здания	
с кадастровым номером							вид объекта недвижимости (здание, сооружение, объект незавершенного строительства)	
67:18:3830101:714							:	
Система координат							Зона №	
Обозначение характерных точек границ	Содержатся в Едином государственном реестре недвижимости			Определены в ходе выполнения комплексных кадастровых работ			Метод определения координат	Формулы, примененные для расчета средней квадратической погрешности определения координат характерных точек (Mt), м, с подставленными в такие формулы значениями и итоговые (вычисленные) значения Mt, м
	координаты, м		Радиус, м	координаты, м		Радиус, м		
	X	Y	R	X	Y	R		
1	2	3	4	5	6	7	8	9

1	2	3	4	5	6	7	8	9
—	—	—	—	—	—	—	—	—
—	—	—	—	—	—	—		
—	—	—	—	—	—	—		
—	—	—	—	—	—	—		
—	—	—	—	—	—	—		
2. Иные сведения об объекте недвижимости с кадастровым номером							67:18:3830101:714 :	
1.	—							
3. Пояснения к сведениям об объекте недвижимости с кадастровым номером							67:18:3830101:714 :	
1.	—							
1. Сведения о характерных точках контура здания								
с кадастровым номером 67:18:3830101:715 : вид объекта недвижимости (здание, сооружение, объект незавершенного строительства)								
Система координат —							Зона № —	
Обоз- начение харак- терных точек границ	Содержатся в Едином государственном реестре недвижимости			Определены в ходе выполнения комплексных кадастровых работ			Метод определения координат	Формулы, примененные для расчета средней квадратической погрешности определения координат характерных точек (Mt), м, с подставленными в такие формулы значениями и итоговые (вычисленные) значения Mt, м
	координаты, м		Радиус, м	координаты, м		Радиус, м		
	X	Y	R	X	Y	R		
1	2	3	4	5	6	7	8	9
—	—	—	—	—	—	—	—	—
—	—	—	—	—	—	—		
—	—	—	—	—	—	—		
—	—	—	—	—	—	—		
—	—	—	—	—	—	—		
—	—	—	—	—	—	—		
—	—	—	—	—	—	—		
—	—	—	—	—	—	—		
—	—	—	—	—	—	—		
—	—	—	—	—	—	—		
—	—	—	—	—	—	—		
—	—	—	—	—	—	—		
2. Иные сведения об объекте недвижимости с кадастровым номером							67:18:3830101:715 :	

1.	—									
3. Пояснения к сведениям об объекте недвижимости с кадастровым номером 67:18:3830101:715 :										
1.	—									
1. Сведения о характерных точках контура здания										
вид объекта недвижимости (здание, сооружение, объект незавершенного строительства)										
с кадастровым номером 67:18:3830101:724 :										
Система координат — Зона № —										
Обоз- начение харак- терных точек границ	Содержатся в Едином государственном реестре недвижимости			Определены в ходе выполнения комплексных кадастровых работ			Метод определения координат	Формулы, примененные для расчета средней квадратической погрешности определения координат характерных точек (Mt), м, с подставленными в такие формулы значениями и итоговые (вычисленные) значения Mt, м		
	координаты, м		Радиус, м	координаты, м		Радиус, м				
	X	Y	R	X	Y	R				
1	2	3	4	5	6	7	8	9		
—	—	—	—	—	—	—	—	—		
—	—	—	—	—	—	—				
—	—	—	—	—	—	—				
—	—	—	—	—	—	—				
—	—	—	—	—	—	—				
—	—	—	—	—	—	—				
—	—	—	—	—	—	—				
—	—	—	—	—	—	—				
—	—	—	—	—	—	—				
2. Иные сведения об объекте недвижимости с кадастровым номером 67:18:3830101:724 :										
1.	—									
3. Пояснения к сведениям об объекте недвижимости с кадастровым номером 67:18:3830101:724 :										
1.	—									

1. Сведения о характерных точках контура							здания	
с кадастровым номером							вид объекта недвижимости (здание, сооружение, объект незавершенного строительства)	
67:18:3830101:725							:	
Система координат							Зона №	
Обоз- начение харак- терных точек границ	Содержатся в Едином государственном реестре недвижимости			Определены в ходе выполнения комплексных кадастровых работ			Метод определения координат	Формулы, примененные для расчета средней квадратической погрешности определения координат характерных точек (Mt), м, с подставленными в такие формулы значениями и итоговые (вычисленные) значения Mt, м
	координаты, м		Радиус, м	координаты, м		Радиус, м		
	X	Y	R	X	Y	R		
1	2	3	4	5	6	7	8	9
—	—	—	—	—	—	—	—	—
—	—	—	—	—	—	—		
—	—	—	—	—	—	—		
—	—	—	—	—	—	—		
—	—	—	—	—	—	—		
2. Иные сведения об объекте недвижимости с кадастровым номером							67:18:3830101:725	
1.							—	
3. Пояснения к сведениям об объекте недвижимости с кадастровым номером							67:18:3830101:725	
1.							—	
1. Сведения о характерных точках контура							здания	
с кадастровым номером							вид объекта недвижимости (здание, сооружение, объект незавершенного строительства)	
67:18:3830101:730							:	
Система координат							Зона №	
Обоз- начение харак- терных точек границ	Содержатся в Едином государственном реестре недвижимости			Определены в ходе выполнения комплексных кадастровых работ			Метод определения координат	Формулы, примененные для расчета средней квадратической погрешности определения координат характерных точек (Mt), м, с подставленными в такие формулы значениями и итоговые (вычисленные) значения Mt, м
	координаты, м		Радиус, м	координаты, м		Радиус, м		
	X	Y	R	X	Y	R		
1	2	3	4	5	6	7	8	9
—	—	—	—	—	—	—	—	—
—	—	—	—	—	—	—		

1	2	3	4	5	6	7	8	9
—	—	—	—	—	—	—	—	—
—	—	—	—	—	—	—		
—	—	—	—	—	—	—		
—	—	—	—	—	—	—		
—	—	—	—	—	—	—		
—	—	—	—	—	—	—		
—	—	—	—	—	—	—		
—	—	—	—	—	—	—		
—	—	—	—	—	—	—		
2. Иные сведения об объекте недвижимости с кадастровым номером							67:18:3830101:730 :	
1.	—							
3. Пояснения к сведениям об объекте недвижимости с кадастровым номером							67:18:3830101:730 :	
1.	—							
1. Сведения о характерных точках контура здания вид объекта недвижимости (здание, сооружение, объект незавершенного строительства) с кадастровым номером _____ :								
Система координат _____							Зона № _____	
Обоз- начение харак- терных точек границ	Содержатся в Едином государственном реестре недвижимости			Определены в ходе выполнения комплексных кадастровых работ			Метод определения координат	Формулы, примененные для расчета средней квадратической погрешности определения координат характерных точек (Mt), м, с подставленными в такие формулы значениями и итоговые (вычисленные) значения Mt, м
	координаты, м		Радиус, м	координаты, м		Радиус, м		
	X	Y	R	X	Y	R		
1	2	3	4	5	6	7	8	9
2. Иные сведения об объекте недвижимости с кадастровым номером							67:18:3830101:731 :	
1.	—							
3. Пояснения к сведениям об объекте недвижимости с кадастровым номером							67:18:3830101:731 :	
1.	—							

1. Сведения о характерных точках контура							здания	
с кадастровым номером							вид объекта недвижимости (здание, сооружение, объект незавершенного строительства)	
67:18:3830101:732							:	
Система координат							Зона №	
Обоз- начение харак- терных точек границ	Содержатся в Едином государственном реестре недвижимости			Определены в ходе выполнения комплексных кадастровых работ			Метод определения координат	Формулы, примененные для расчета средней квадратической погрешности определения координат характерных точек (Mt), м, с подставленными в такие формулы значениями и итоговые (вычисленные) значения Mt, м
	координаты, м		Радиус, м	координаты, м		Радиус, м		
	X	Y	R	X	Y	R		
1	2	3	4	5	6	7	8	9
—	—	—	—	—	—	—	—	—
—	—	—	—	—	—	—		
—	—	—	—	—	—	—		
—	—	—	—	—	—	—		
—	—	—	—	—	—	—		
2. Иные сведения об объекте недвижимости с кадастровым номером							67:18:3830101:732	
1.							—	
3. Пояснения к сведениям об объекте недвижимости с кадастровым номером							67:18:3830101:732	
1.							—	
1. Сведения о характерных точках контура							здания	
с кадастровым номером							вид объекта недвижимости (здание, сооружение, объект незавершенного строительства)	
Система координат							Зона №	
Обоз- начение харак- терных точек границ	Содержатся в Едином государственном реестре недвижимости			Определены в ходе выполнения комплексных кадастровых работ			Метод определения координат	Формулы, примененные для расчета средней квадратической погрешности определения координат характерных точек (Mt), м, с подставленными в такие формулы значениями и итоговые (вычисленные) значения Mt, м
	координаты, м		Радиус, м	координаты, м		Радиус, м		
	X	Y	R	X	Y	R		
1	2	3	4	5	6	7	8	9

[illegible]

1	2	3	4	5	6	7	8	9	
—	—	—	—	—	—	—	—	—	
—	—	—	—	—	—	—			
—	—	—	—	—	—	—			
—	—	—	—	—	—	—			
2. Иные сведения об объекте недвижимости с кадастровым номером								67:18:3830101:741 :	
1.	—								
3. Пояснения к сведениям об объекте недвижимости с кадастровым номером								67:18:3830101:741 :	
1.	—								
1. Сведения о характерных точках контура здания									
с кадастровым номером 67:18:3830101:742 : вид объекта недвижимости (здание, сооружение, объект незавершенного строительства)									
Система координат — Зона № —									
Обозначение характерных точек границ	Содержатся в Едином государственном реестре недвижимости			Определены в ходе выполнения комплексных кадастровых работ			Метод определения координат	Формулы, примененные для расчета средней квадратической погрешности определения координат характерных точек (Mt), м, с подставленными в такие формулы значениями и итоговые (вычисленные) значения Mt, м	
	координаты, м		Радиус, м	координаты, м		Радиус, м			
	X	Y	R	X	Y	R			
1	2	3	4	5	6	7	8	9	
—	—	—	—	—	—	—	—	—	
—	—	—	—	—	—	—			
—	—	—	—	—	—	—			
—	—	—	—	—	—	—			
—	—	—	—	—	—	—			
—	—	—	—	—	—	—			
—	—	—	—	—	—	—			
—	—	—	—	—	—	—			
—	—	—	—	—	—	—			
—	—	—	—	—	—	—			
2. Иные сведения об объекте недвижимости с кадастровым номером								67:18:3830101:742 :	
1.	—								
3. Пояснения к сведениям об объекте недвижимости с кадастровым номером								67:18:3830101:742 :	
1.	—								

1. Сведения о характерных точках контура							здания	
с кадастровым номером							вид объекта недвижимости (здание, сооружение, объект незавершенного строительства)	
Система координат							Зона №	
Обоз- начение харак- терных точек границ	Содержатся в Едином государственном реестре недвижимости			Определены в ходе выполнения комплексных кадастровых работ			Метод определения координат	Формулы, примененные для расчета средней квадратической погрешности определения координат характерных точек (Mt), м, с подставленными в такие формулы значениями и итоговые (вычисленные) значения Mt, м
	координаты, м		Радиус, м	координаты, м		Радиус, м		
	X	Y	R	X	Y	R		
1	2	3	4	5	6	7	8	9
2. Иные сведения об объекте недвижимости с кадастровым номером							67:18:3830101:743	
1.	—							
3. Пояснения к сведениям об объекте недвижимости с кадастровым номером							67:18:3830101:743	
1.	—							
1. Сведения о характерных точках контура							здания	
с кадастровым номером							67:18:3830101:746	
Система координат							Зона №	
Обоз- начение харак- терных точек границ	Содержатся в Едином государственном реестре недвижимости			Определены в ходе выполнения комплексных кадастровых работ			Метод определения координат	Формулы, примененные для расчета средней квадратической погрешности определения координат характерных точек (Mt), м, с подставленными в такие формулы значениями и итоговые (вычисленные) значения Mt, м
	координаты, м		Радиус, м	координаты, м		Радиус, м		
	X	Y	R	X	Y	R		
1	2	3	4	5	6	7	8	9
—	—	—	—	—	—	—	—	—
—	—	—	—	—	—	—		
—	—	—	—	—	—	—		
—	—	—	—	—	—	—		
—	—	—	—	—	—	—		
—	—	—	—	—	—	—		

1	2	3	4	5	6	7	8	9
—	—	—	—	—	—	—	—	—
—	—	—	—	—	—	—		
—	—	—	—	—	—	—		
2. Иные сведения об объекте недвижимости с кадастровым номером							67:18:3830101:746	:
1.	—							
3. Пояснения к сведениям об объекте недвижимости с кадастровым номером							67:18:3830101:746	:
1.	—							
1. Сведения о характерных точках контура							здания	
							вид объекта недвижимости (здание, сооружение, объект незавершенного строительства)	
с кадастровым номером							67:18:3830101:747	:
Система координат							—	Зона №
Обоз- начение харак- терных точек границ	Содержатся в Едином государственном реестре недвижимости			Определены в ходе выполнения комплексных кадастровых работ			Метод определения координат	Формулы, примененные для расчета средней квадратической погрешности определения координат характерных точек (Mt), м, с подставленными в такие формулы значениями и итоговые (вычисленные) значения Mt, м
	координаты, м		Радиус, м	координаты, м		Радиус, м		
	X	Y	R	X	Y	R		
1	2	3	4	5	6	7	8	9
—	—	—	—	—	—	—	—	—
—	—	—	—	—	—	—		
—	—	—	—	—	—	—		
—	—	—	—	—	—	—		
—	—	—	—	—	—	—		
—	—	—	—	—	—	—		
—	—	—	—	—	—	—		
—	—	—	—	—	—	—		
—	—	—	—	—	—	—		
2. Иные сведения об объекте недвижимости с кадастровым номером							67:18:3830101:747	:
1.	—							
3. Пояснения к сведениям об объекте недвижимости с кадастровым номером							67:18:3830101:747	:
1.	—							

1. Сведения о характерных точках контура							здания	
с кадастровым номером							вид объекта недвижимости (здание, сооружение, объект незавершенного строительства)	
67:18:3830101:748								
Система координат							Зона №	
Обоз- начение харак- терных точек границ	Содержатся в Едином государственном реестре недвижимости			Определены в ходе выполнения комплексных кадастровых работ			Метод определения координат	Формулы, примененные для расчета средней квадратической погрешности определения координат характерных точек (Mt), м, с подставленными в такие формулы значениями и итоговые (вычисленные) значения Mt, м
	координаты, м		Радиус, м	координаты, м		Радиус, м		
	X	Y	R	X	Y	R		
1	2	3	4	5	6	7	8	9
—	—	—	—	—	—	—	—	—
—	—	—	—	—	—	—		
—	—	—	—	—	—	—		
—	—	—	—	—	—	—		
—	—	—	—	—	—	—		
2. Иные сведения об объекте недвижимости с кадастровым номером							67:18:3830101:748	
1.	—							
3. Пояснения к сведениям об объекте недвижимости с кадастровым номером							67:18:3830101:748	
1.	—							
1. Сведения о характерных точках контура							здания	
с кадастровым номером							вид объекта недвижимости (здание, сооружение, объект незавершенного строительства)	
67:18:3830101:750								
Система координат							Зона №	
Обоз- начение харак- терных точек границ	Содержатся в Едином государственном реестре недвижимости			Определены в ходе выполнения комплексных кадастровых работ			Метод определения координат	Формулы, примененные для расчета средней квадратической погрешности определения координат характерных точек (Mt), м, с подставленными в такие формулы значениями и итоговые (вычисленные) значения Mt, м
	координаты, м		Радиус, м	координаты, м		Радиус, м		
	X	Y	R	X	Y	R		
1	2	3	4	5	6	7	8	9
—	—	—	—	—	—	—	—	—
—	—	—	—	—	—	—		

1	2	3	4	5	6	7	8	9
—	—	—	—	—	—	—	—	—
—	—	—	—	—	—	—		
—	—	—	—	—	—	—		
—	—	—	—	—	—	—		
—	—	—	—	—	—	—		
2. Иные сведения об объекте недвижимости с кадастровым номером							67:18:3830101:750 :	
1.	—							
3. Пояснения к сведениям об объекте недвижимости с кадастровым номером							67:18:3830101:750 :	
1.	—							
1. Сведения о характерных точках контура здания вид объекта недвижимости (здание, сооружение, объект незавершенного строительства) с кадастровым номером 67:18:3830101:751 :								
Система координат —							Зона № —	
Обоз- начение харак- терных точек границ	Содержатся в Едином государственном реестре недвижимости			Определены в ходе выполнения комплексных кадастровых работ			Метод определения координат	Формулы, примененные для расчета средней квадратической погрешности определения координат характерных точек (Mt), м, с подставленными в такие формулы значениями и итоговые (вычисленные) значения Mt, м
	координаты, м		Радиус, м	координаты, м		Радиус, м		
	X	Y	R	X	Y	R		
1	2	3	4	5	6	7	8	9
—	—	—	—	—	—	—	—	—
—	—	—	—	—	—	—		
—	—	—	—	—	—	—		
—	—	—	—	—	—	—		
—	—	—	—	—	—	—		
—	—	—	—	—	—	—		
—	—	—	—	—	—	—		
—	—	—	—	—	—	—		
—	—	—	—	—	—	—		
—	—	—	—	—	—	—		
—	—	—	—	—	—	—		
—	—	—	—	—	—	—		
2. Иные сведения об объекте недвижимости с кадастровым номером							67:18:3830101:751 :	

1.										
3. Пояснения к сведениям об объекте недвижимости с кадастровым номером 67:18:3830101:751 :										
1.										
1. Сведения о характерных точках контура здания										
вид объекта недвижимости (здание, сооружение, объект незавершенного строительства)										
с кадастровым номером 67:18:3830101:754 :										
Система координат — Зона № —										
Обоз- начение харак- терных точек границ	Содержатся в Едином государственном реестре недвижимости			Определены в ходе выполнения комплексных кадастровых работ			Метод определения координат	Формулы, примененные для расчета средней квадратической погрешности определения координат характерных точек (Mt), м, с подставленными в такие формулы значениями и итоговые (вычисленные) значения Mt, м		
	координаты, м		Радиус, м	координаты, м		Радиус, м				
	X	Y	R	X	Y	R				
1	2	3	4	5	6	7	8	9		
—	—	—	—	—	—	—	—	—		
—	—	—	—	—	—	—				
—	—	—	—	—	—	—				
—	—	—	—	—	—	—				
—	—	—	—	—	—	—				
—	—	—	—	—	—	—				
—	—	—	—	—	—	—				
2. Иные сведения об объекте недвижимости с кадастровым номером 67:18:3830101:754 :										
1.										
3. Пояснения к сведениям об объекте недвижимости с кадастровым номером 67:18:3830101:754 :										
1.										

1. Сведения о характерных точках контура							здания	
с кадастровым номером							вид объекта недвижимости (здание, сооружение, объект незавершенного строительства)	
67:18:3830101:755								
Система координат							Зона №	
Обоз- начение харак- терных точек границ	Содержатся в Едином государственном реестре недвижимости			Определены в ходе выполнения комплексных кадастровых работ			Метод определения координат	Формулы, примененные для расчета средней квадратической погрешности определения координат характерных точек (Mt), м, с подставленными в такие формулы значениями и итоговые (вычисленные) значения Mt, м
	координаты, м		Радиус, м	координаты, м		Радиус, м		
	X	Y	R	X	Y	R		
1	2	3	4	5	6	7	8	9
—	—	—	—	—	—	—	—	—
—	—	—	—	—	—	—		
—	—	—	—	—	—	—		
—	—	—	—	—	—	—		
—	—	—	—	—	—	—		
2. Иные сведения об объекте недвижимости с кадастровым номером							67:18:3830101:755	
1.	—							
3. Пояснения к сведениям об объекте недвижимости с кадастровым номером							67:18:3830101:755	
1.	—							
1. Сведения о характерных точках контура							здания	
с кадастровым номером							вид объекта недвижимости (здание, сооружение, объект незавершенного строительства)	
67:18:3830101:756								
Система координат							Зона №	
Обоз- начение харак- терных точек границ	Содержатся в Едином государственном реестре недвижимости			Определены в ходе выполнения комплексных кадастровых работ			Метод определения координат	Формулы, примененные для расчета средней квадратической погрешности определения координат характерных точек (Mt), м, с подставленными в такие формулы значениями и итоговые (вычисленные) значения Mt, м
	координаты, м		Радиус, м	координаты, м		Радиус, м		
	X	Y	R	X	Y	R		
1	2	3	4	5	6	7	8	9
—	—	—	—	—	—	—	—	—
—	—	—	—	—	—	—		

1	2	3	4	5	6	7	8	9
—	—	—	—	—	—	—	—	—
—	—	—	—	—	—	—		
—	—	—	—	—	—	—		
2. Иные сведения об объекте недвижимости с кадастровым номером							67:18:3830101:756 :	
1.	—							
3. Пояснения к сведениям об объекте недвижимости с кадастровым номером							67:18:3830101:756 :	
1.	—							
1. Сведения о характерных точках контура здания								
с кадастровым номером вид объекта недвижимости (здание, сооружение, объект незавершенного строительства)								
с кадастровым номером :								
Система координат							Зона №	
Обоз- начение харак- терных точек границ	Содержатся в Едином государственном реестре недвижимости			Определены в ходе выполнения комплексных кадастровых работ			Метод определения координат	Формулы, примененные для расчета средней квадратической погрешности определения координат характерных точек (Mt), м, с подставленными в такие формулы значениями и итоговые (вычисленные) значения Mt, м
	координаты, м		Радиус, м	координаты, м		Радиус, м		
	X	Y	R	X	Y	R		
1	2	3	4	5	6	7	8	9
2. Иные сведения об объекте недвижимости с кадастровым номером							67:18:3830101:760 :	
1.	—							
3. Пояснения к сведениям об объекте недвижимости с кадастровым номером							67:18:3830101:760 :	
1.	—							

1. Сведения о характерных точках контура							здания	
с кадастровым номером							вид объекта недвижимости (здание, сооружение, объект незавершенного строительства)	
Система координат							Зона №	
Обоз- начение харак- терных точек границ	Содержатся в Едином государственном реестре недвижимости			Определены в ходе выполнения комплексных кадастровых работ			Метод определения координат	Формулы, примененные для расчета средней квадратической погрешности определения координат характерных точек (Mt), м, с подставленными в такие формулы значениями и итоговые (вычисленные) значения Mt, м
	координаты, м		Радиус, м	координаты, м		Радиус, м		
	X	Y	R	X	Y	R		
1	2	3	4	5	6	7	8	9
2. Иные сведения об объекте недвижимости с кадастровым номером							67:18:3830101:762	
1.	—							
3. Пояснения к сведениям об объекте недвижимости с кадастровым номером							67:18:3830101:762	
1.	—							
1. Сведения о характерных точках контура							здания	
с кадастровым номером							67:18:3830101:767	
Система координат							Зона №	
Обоз- начение харак- терных точек границ	Содержатся в Едином государственном реестре недвижимости			Определены в ходе выполнения комплексных кадастровых работ			Метод определения координат	Формулы, примененные для расчета средней квадратической погрешности определения координат характерных точек (Mt), м, с подставленными в такие формулы значениями и итоговые (вычисленные) значения Mt, м
	координаты, м		Радиус, м	координаты, м		Радиус, м		
	X	Y	R	X	Y	R		
1	2	3	4	5	6	7	8	9
—	—	—	—	—	—	—	—	—
—	—	—	—	—	—	—		
—	—	—	—	—	—	—		
—	—	—	—	—	—	—		
—	—	—	—	—	—	—		

2. Иные сведения об объекте недвижимости с кадастровым номером										67:18:3830101:767										:										
1.		—																												
3. Пояснения к сведениям об объекте недвижимости с кадастровым номером										67:18:3830101:767										:										
1.		—																												
1. Сведения о характерных точках контура										здания																				
										вид объекта недвижимости (здание, сооружение, объект незавершенного строительства)																				
с кадастровым номером										67:18:3830101:769										:										
Система координат										—										Зона №	—									
Обоз- начение харак- терных точек границ	Содержатся в Едином государственном реестре недвижимости			Определены в ходе выполнения комплексных кадастровых работ			Метод определения координат			Формулы, примененные для расчета средней квадратической погрешности определения координат характерных точек (Mt), м, с подставленными в такие формулы значениями и итоговые (вычисленные) значения Mt, м																				
	координаты, м		Радиус, м	координаты, м		Радиус, м																								
	X	Y	R	X	Y	R																								
1	2	3	4	5	6	7	8			9																				
—	—	—	—	—	—	—	—			—																				
—	—	—	—	—	—																									
—	—	—	—	—	—																									
—	—	—	—	—	—																									
—	—	—	—	—	—																									
2. Иные сведения об объекте недвижимости с кадастровым номером										67:18:3830101:769										:										
1.		—																												
3. Пояснения к сведениям об объекте недвижимости с кадастровым номером										67:18:3830101:769										:										
1.		—																												

1. Сведения о характерных точках контура							здания	
с кадастровым номером							вид объекта недвижимости (здание, сооружение, объект незавершенного строительства)	
67:18:3830101:770							:	
Система координат							Зона №	
Обоз- начение харак- терных точек границ	Содержатся в Едином государственном реестре недвижимости			Определены в ходе выполнения комплексных кадастровых работ			Метод определения координат	Формулы, примененные для расчета средней квадратической погрешности определения координат характерных точек (Mt), м, с подставленными в такие формулы значениями и итоговые (вычисленные) значения Mt, м
	координаты, м		Радиус, м	координаты, м		Радиус, м		
	X	Y	R	X	Y	R		
1	2	3	4	5	6	7	8	9
—	—	—	—	—	—	—	—	—
—	—	—	—	—	—	—		
—	—	—	—	—	—	—		
—	—	—	—	—	—	—		
—	—	—	—	—	—	—		
2. Иные сведения об объекте недвижимости с кадастровым номером							67:18:3830101:770	
1.							—	
3. Пояснения к сведениям об объекте недвижимости с кадастровым номером							67:18:3830101:770	
1.							—	
1. Сведения о характерных точках контура							здания	
с кадастровым номером							вид объекта недвижимости (здание, сооружение, объект незавершенного строительства)	
Система координат							Зона №	
Обоз- начение харак- терных точек границ	Содержатся в Едином государственном реестре недвижимости			Определены в ходе выполнения комплексных кадастровых работ			Метод определения координат	Формулы, примененные для расчета средней квадратической погрешности определения координат характерных точек (Mt), м, с подставленными в такие формулы значениями и итоговые (вычисленные) значения Mt, м
	координаты, м		Радиус, м	координаты, м		Радиус, м		
	X	Y	R	X	Y	R		
1	2	3	4	5	6	7	8	9

[illegible]

1	2	3	4	5	6	7	8	9	
—	—	—	—	—	—	—	—	—	
—	—	—	—	—	—	—			
—	—	—	—	—	—	—			
—	—	—	—	—	—	—			
2. Иные сведения об объекте недвижимости с кадастровым номером								67:18:3830101:777 :	
1.	—								
3. Пояснения к сведениям об объекте недвижимости с кадастровым номером								67:18:3830101:777 :	
1.	—								
1. Сведения о характерных точках контура здания									
с кадастровым номером 67:18:3830101:786 : вид объекта недвижимости (здание, сооружение, объект незавершенного строительства)									
Система координат — Зона № —									
Обоз- начение харак- терных точек границ	Содержатся в Едином государственном реестре недвижимости			Определены в ходе выполнения комплексных кадастровых работ			Метод определения координат	Формулы, примененные для расчета средней квадратической погрешности определения координат характерных точек (Mt), м, с подставленными в такие формулы значениями и итоговые (вычисленные) значения Mt, м	
	координаты, м		Радиус, м	координаты, м		Радиус, м			
	X	Y	R	X	Y	R			
1	2	3	4	5	6	7	8	9	
—	—	—	—	—	—	—	—	—	
—	—	—	—	—	—	—			
—	—	—	—	—	—	—			
—	—	—	—	—	—	—			
—	—	—	—	—	—	—			
—	—	—	—	—	—	—			
—	—	—	—	—	—	—			
2. Иные сведения об объекте недвижимости с кадастровым номером								67:18:3830101:786 :	
1.	—								
3. Пояснения к сведениям об объекте недвижимости с кадастровым номером								67:18:3830101:786 :	
1.	—								

1. Сведения о характерных точках контура							здания	
с кадастровым номером							вид объекта недвижимости (здание, сооружение, объект незавершенного строительства)	
Система координат							Зона №	
Обоз- начение харак- терных точек границ	Содержатся в Едином государственном реестре недвижимости			Определены в ходе выполнения комплексных кадастровых работ			Метод определения координат	Формулы, примененные для расчета средней квадратической погрешности определения координат характерных точек (Mt), м, с подставленными в такие формулы значениями и итоговые (вычисленные) значения Mt, м
	координаты, м		Радиус, м	координаты, м		Радиус, м		
	X	Y	R	X	Y	R		
1	2	3	4	5	6	7	8	9
2. Иные сведения об объекте недвижимости с кадастровым номером							67:18:3830101:787	
1.	—							
3. Пояснения к сведениям об объекте недвижимости с кадастровым номером							67:18:3830101:787	
1.	—							
1. Сведения о характерных точках контура							здания	
с кадастровым номером							67:18:3830101:789	
Система координат							Зона №	
Обоз- начение харак- терных точек границ	Содержатся в Едином государственном реестре недвижимости			Определены в ходе выполнения комплексных кадастровых работ			Метод определения координат	Формулы, примененные для расчета средней квадратической погрешности определения координат характерных точек (Mt), м, с подставленными в такие формулы значениями и итоговые (вычисленные) значения Mt, м
	координаты, м		Радиус, м	координаты, м		Радиус, м		
	X	Y	R	X	Y	R		
1	2	3	4	5	6	7	8	9
—	—	—	—	—	—	—	—	—
—	—	—	—	—	—	—		
—	—	—	—	—	—	—		
—	—	—	—	—	—	—		
—	—	—	—	—	—	—		
—	—	—	—	—	—	—		

1	2	3	4	5	6	7	8	9	
—	—	—	—	—	—	—	—	—	
—	—	—	—	—	—	—			
—	—	—	—	—	—	—			
—	—	—	—	—	—	—			
2. Иные сведения об объекте недвижимости с кадастровым номером								67:18:3830101:789	:
1.	—								
3. Пояснения к сведениям об объекте недвижимости с кадастровым номером								67:18:3830101:789	:
1.	—								
1. Сведения о характерных точках контура здания									
с кадастровым номером 67:18:3830101:792 : вид объекта недвижимости (здание, сооружение, объект незавершенного строительства)									
Система координат — Зона № —									
Обоз- начение харак- терных точек границ	Содержатся в Едином государственном реестре недвижимости			Определены в ходе выполнения комплексных кадастровых работ			Метод определения координат	Формулы, примененные для расчета средней квадратической погрешности определения координат характерных точек (Mt), м, с подставленными в такие формулы значениями и итоговые (вычисленные) значения Mt, м	
	координаты, м		Радиус, м	координаты, м		Радиус, м			
	X	Y	R	X	Y	R			
1	2	3	4	5	6	7	8	9	
—	—	—	—	—	—	—	—	—	
—	—	—	—	—	—	—			
—	—	—	—	—	—	—			
—	—	—	—	—	—	—			
—	—	—	—	—	—	—			
2. Иные сведения об объекте недвижимости с кадастровым номером								67:18:3830101:792	:
1.	—								
3. Пояснения к сведениям об объекте недвижимости с кадастровым номером								67:18:3830101:792	:
1.	—								

1. Сведения о характерных точках контура							здания	
с кадастровым номером							вид объекта недвижимости (здание, сооружение, объект незавершенного строительства)	
67:18:3830101:793							:	
Система координат							Зона №	
Обозначение характерных точек границ	Содержатся в Едином государственном реестре недвижимости			Определены в ходе выполнения комплексных кадастровых работ			Метод определения координат	Формулы, примененные для расчета средней квадратической погрешности определения координат характерных точек (Mt), м, с подставленными в такие формулы значениями и итоговые (вычисленные) значения Mt, м
	координаты, м		Радиус, м	координаты, м		Радиус, м		
	X	Y	R	X	Y	R		
1	2	3	4	5	6	7	8	9
—	—	—	—	—	—	—	—	—
—	—	—	—	—	—	—		
—	—	—	—	—	—	—		
—	—	—	—	—	—	—		
—	—	—	—	—	—	—		
—	—	—	—	—	—	—		
—	—	—	—	—	—	—		
2. Иные сведения об объекте недвижимости с кадастровым номером							67:18:3830101:793	
1.							—	
3. Пояснения к сведениям об объекте недвижимости с кадастровым номером							67:18:3830101:793	
1.							—	
1. Сведения о характерных точках контура							здания	
с кадастровым номером							вид объекта недвижимости (здание, сооружение, объект незавершенного строительства)	
Система координат							Зона №	
Обозначение характерных точек границ	Содержатся в Едином государственном реестре недвижимости			Определены в ходе выполнения комплексных кадастровых работ			Метод определения координат	Формулы, примененные для расчета средней квадратической погрешности определения координат характерных точек (Mt), м, с подставленными в такие формулы значениями и итоговые (вычисленные) значения Mt, м
	координаты, м		Радиус, м	координаты, м		Радиус, м		
	X	Y	R	X	Y	R		
1	2	3	4	5	6	7	8	9

1	2	3	4	5	6	7	8	9
2. Иные сведения об объекте недвижимости с кадастровым номером							67:18:3830101:795	:
1.	—							
3. Пояснения к сведениям об объекте недвижимости с кадастровым номером							67:18:3830101:795	:
1.	—							
1. Сведения о характерных точках контура здания								
вид объекта недвижимости (здание, сооружение, объект незавершенного строительства)								
с кадастровым номером 67:18:3830101:796 :								
Система координат —							Зона № —	
Обоз- начение харак- терных точек границ	Содержатся в Едином государственном реестре недвижимости			Определены в ходе выполнения комплексных кадастровых работ			Метод определения координат	Формулы, примененные для расчета средней квадратической погрешности определения координат характерных точек (Mt), м, с подставленными в такие формулы значениями и итоговые (вычисленные) значения Mt, м
	координаты, м		Радиус, м	координаты, м		Радиус, м		
	X	Y	R	X	Y	R		
1	2	3	4	5	6	7	8	9
—	—	—	—	—	—	—	—	—
—	—	—	—	—	—	—		
—	—	—	—	—	—	—		
—	—	—	—	—	—	—		
—	—	—	—	—	—	—		
2. Иные сведения об объекте недвижимости с кадастровым номером							67:18:3830101:796	:
1.	—							
3. Пояснения к сведениям об объекте недвижимости с кадастровым номером							67:18:3830101:796	:
1.	—							

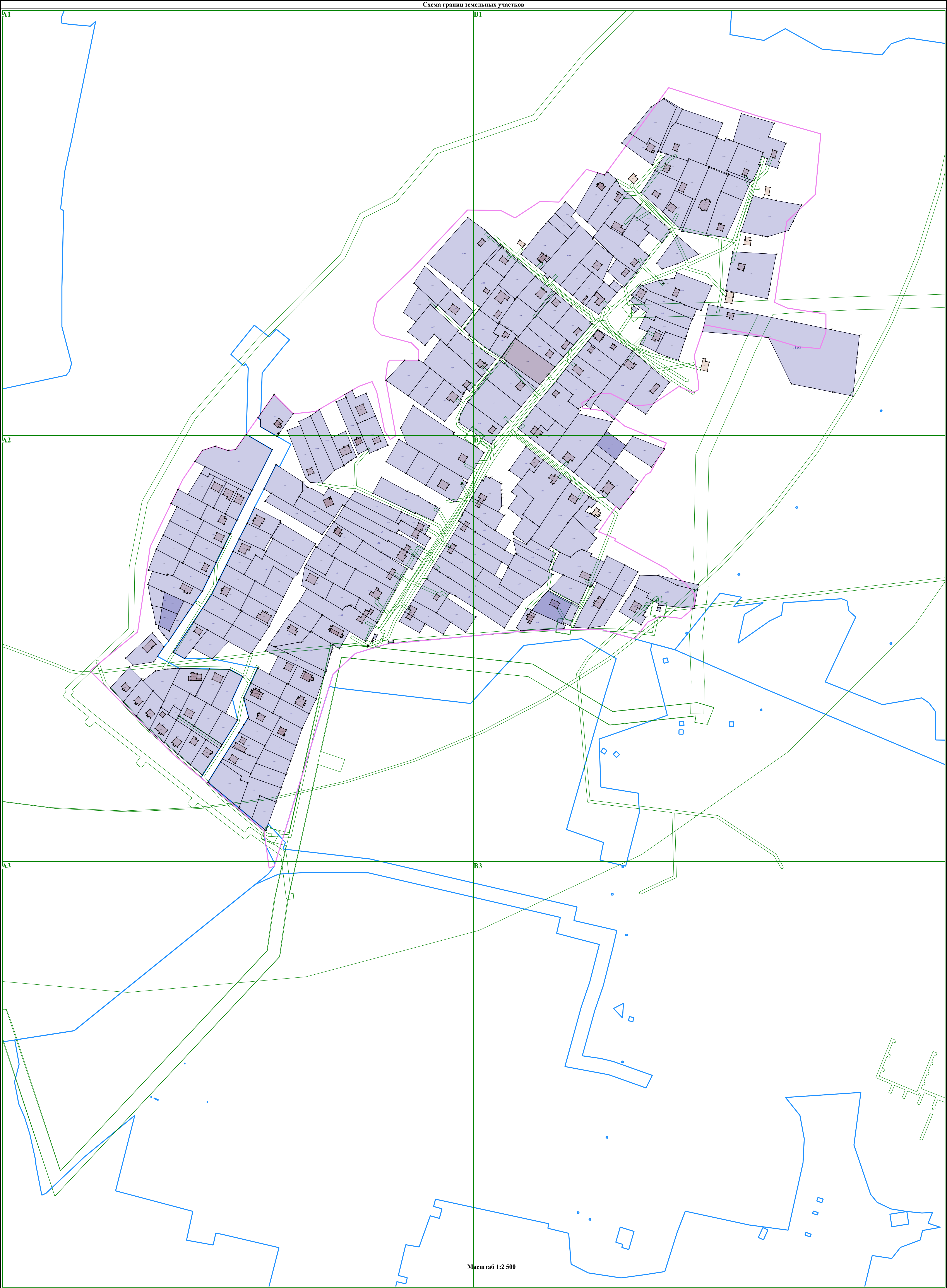
1. Сведения о характерных точках контура							здания	
с кадастровым номером							вид объекта недвижимости (здание, сооружение, объект незавершенного строительства)	
67:18:3830101:797							:	
Система координат							Зона №	
Обозначение характерных точек границ	Содержатся в Едином государственном реестре недвижимости			Определены в ходе выполнения комплексных кадастровых работ			Метод определения координат	Формулы, примененные для расчета средней квадратической погрешности определения координат характерных точек (Mt), м, с подставленными в такие формулы значениями и итоговые (вычисленные) значения Mt, м
	координаты, м		Радиус, м	координаты, м		Радиус, м		
	X	Y	R	X	Y	R		
1	2	3	4	5	6	7	8	9
—	—	—	—	—	—	—	—	—
—	—	—	—	—	—	—		
—	—	—	—	—	—	—		
—	—	—	—	—	—	—		
—	—	—	—	—	—	—		
—	—	—	—	—	—	—		
—	—	—	—	—	—	—		
2. Иные сведения об объекте недвижимости с кадастровым номером							67:18:3830101:797	
1.							—	
3. Пояснения к сведениям об объекте недвижимости с кадастровым номером							67:18:3830101:797	
1.							—	
1. Сведения о характерных точках контура							здания	
с кадастровым номером							вид объекта недвижимости (здание, сооружение, объект незавершенного строительства)	
67:18:3830101:798							:	
Система координат							Зона №	
Обозначение характерных точек границ	Содержатся в Едином государственном реестре недвижимости			Определены в ходе выполнения комплексных кадастровых работ			Метод определения координат	Формулы, примененные для расчета средней квадратической погрешности определения координат характерных точек (Mt), м, с подставленными в такие формулы значениями и итоговые (вычисленные) значения Mt, м
	координаты, м		Радиус, м	координаты, м		Радиус, м		
	X	Y	R	X	Y	R		
1	2	3	4	5	6	7	8	9

1	2	3	4	5	6	7	8	9
—	—	—	—	—	—	—	—	—
—	—	—	—	—	—	—		
—	—	—	—	—	—	—		
—	—	—	—	—	—	—		
—	—	—	—	—	—	—		
—	—	—	—	—	—	—		
—	—	—	—	—	—	—		
2. Иные сведения об объекте недвижимости с кадастровым номером							67:18:3830101:798 :	
1.	—							
3. Пояснения к сведениям об объекте недвижимости с кадастровым номером							67:18:3830101:798 :	
1.	—							
1. Сведения о характерных точках контура здания вид объекта недвижимости (здание, сооружение, объект незавершенного строительства) с кадастровым номером 67:18:3830101:799 :								
Система координат —							Зона № —	
Обоз- начение харак- терных точек границ	Содержатся в Едином государственном реестре недвижимости			Определены в ходе выполнения комплексных кадастровых работ			Метод определения координат	Формулы, примененные для расчета средней квадратической погрешности определения координат характерных точек (Mt), м, с подставленными в такие формулы значениями и итоговые (вычисленные) значения Mt, м
	координаты, м		Радиус, м	координаты, м		Радиус, м		
	X	Y	R	X	Y	R		
1	2	3	4	5	6	7	8	9
—	—	—	—	—	—	—	—	—
—	—	—	—	—	—	—		
—	—	—	—	—	—	—		
—	—	—	—	—	—	—		
—	—	—	—	—	—	—		
—	—	—	—	—	—	—		
—	—	—	—	—	—	—		
2. Иные сведения об объекте недвижимости с кадастровым номером							67:18:3830101:799 :	
1.	—							
3. Пояснения к сведениям об объекте недвижимости с кадастровым номером							67:18:3830101:799 :	

1.										
1. Сведения о характерных точках контура <div>здания</div> <div>вид объекта недвижимости (здание, сооружение, объект незавершенного строительства)</div>										
с кадастровым номером _____ :										
Система координат _____ Зона № _____										
Обоз- начение харак- терных точек границ	Содержатся в Едином государственном реестре недвижимости			Определены в ходе выполнения комплексных кадастровых работ			Метод определения координат	Формулы, примененные для расчета средней квадратической погрешности определения координат характерных точек (Mt), м, с подставленными в такие формулы значениями и итоговые (вычисленные) значения Mt, м		
	координаты, м		Радиус, м	координаты, м		Радиус, м				
	X	Y	R	X	Y	R				
1	2	3	4	5	6	7	8	9		
2. Иные сведения об объекте недвижимости с кадастровым номером <div>67:18:3830101:806</div> :										
1.										
3. Пояснения к сведениям об объекте недвижимости с кадастровым номером <div>67:18:3830101:806</div> :										
1.										
1. Сведения о характерных точках контура <div>здания</div> <div>вид объекта недвижимости (здание, сооружение, объект незавершенного строительства)</div>										
с кадастровым номером <div>67:18:3830101:812</div> :										
Система координат _____ Зона № _____										
Обоз- начение харак- терных точек границ	Содержатся в Едином государственном реестре недвижимости			Определены в ходе выполнения комплексных кадастровых работ			Метод определения координат	Формулы, примененные для расчета средней квадратической погрешности определения координат характерных точек (Mt), м, с подставленными в такие формулы значениями и итоговые (вычисленные) значения Mt, м		
	координаты, м		Радиус, м	координаты, м		Радиус, м				
	X	Y	R	X	Y	R				
1	2	3	4	5	6	7	8	9		
—	—	—	—	—	—	—	—	—		
—	—	—	—	—	—	—				
—	—	—	—	—	—	—				
—	—	—	—	—	—	—				
—	—	—	—	—	—	—				

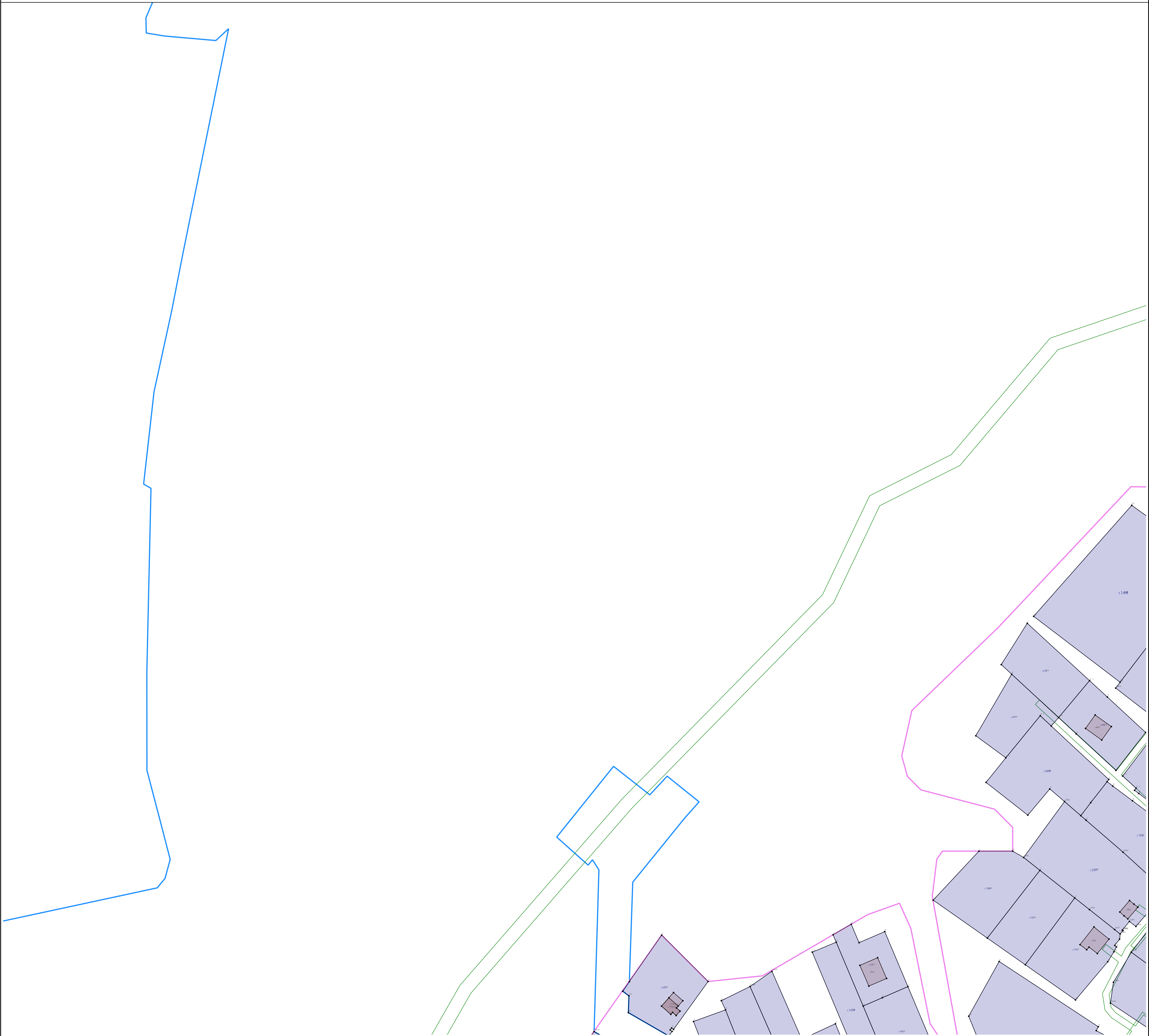
2. Иные сведения об объекте недвижимости с кадастровым номером							67:18:3830101:812		:
1.							—		
3. Пояснения к сведениям об объекте недвижимости с кадастровым номером							67:18:3830101:812		:
1.							—		
1. Сведения о характерных точках контура									
здания									
вид объекта недвижимости (здание, сооружение, объект незавершенного строительства)									
с кадастровым номером 67:18:3830101:816									
:									
Система координат							Зона №		
—							—		
Обозначение характерных точек границ	Содержатся в Едином государственном реестре недвижимости			Определены в ходе выполнения комплексных кадастровых работ			Метод определения координат	Формулы, примененные для расчета средней квадратической погрешности определения координат характерных точек (Mt), м, с подставленными в такие формулы значениями и итоговые (вычисленные) значения Mt, м	
	координаты, м		Радиус, м	координаты, м		Радиус, м			
	X	Y	R	X	Y	R			
1	2	3	4	5	6	7	8	9	
—	—	—	—	—	—	—	—	—	
—	—	—	—	—	—	—			
—	—	—	—	—	—	—			
—	—	—	—	—	—	—			
—	—	—	—	—	—	—			
—	—	—	—	—	—	—			
—	—	—	—	—	—	—			
—	—	—	—	—	—	—			
—	—	—	—	—	—	—			
—	—	—	—	—	—	—			
—	—	—	—	—	—	—			
—	—	—	—	—	—	—			
2. Иные сведения об объекте недвижимости с кадастровым номером							67:18:3830101:816		:
1.							—		
3. Пояснения к сведениям об объекте недвижимости с кадастровым номером							67:18:3830101:816		:
1.							—		

1. Сведения о характерных точках контура							здания	
с кадастровым номером							вид объекта недвижимости (здание, сооружение, объект незавершенного строительства)	
Система координат							Зона №	
Обоз- начение харак- терных точек границ	Содержатся в Едином государственном реестре недвижимости			Определены в ходе выполнения комплексных кадастровых работ			Метод определения координат	Формулы, примененные для расчета средней квадратической погрешности определения координат характерных точек (Mt), м, с подставленными в такие формулы значениями и итоговые (вычисленные) значения Mt, м
	координаты, м		Радиус, м	координаты, м		Радиус, м		
	X	Y	R	X	Y	R		
1	2	3	4	5	6	7	8	9
2. Иные сведения об объекте недвижимости с кадастровым номером							67:18:3830101:817	
1.	—							
3. Пояснения к сведениям об объекте недвижимости с кадастровым номером							67:18:3830101:817	
1.	—							

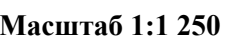


Условные обозначения:

● - Земельный участок, размеры которого могут быть переданы в масштабе разделов графической части	— - Существующая часть границы, имеющиеся в ГКН сведения о которой достаточны для определения ее местоположения	— - вновь образованная часть границы, сведения о которой достаточны для определения ее местоположения	● - Характерная точка границы, сведения о которой позволяют однозначно определить ее положение на местности
: 33 - Кадастровый номер земельного участка	— - Граница кадастрового квартала		: 166 - Кадастровый номер здания

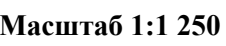


Масштаб 1:1 250




:166 - Кадастровый номер здания

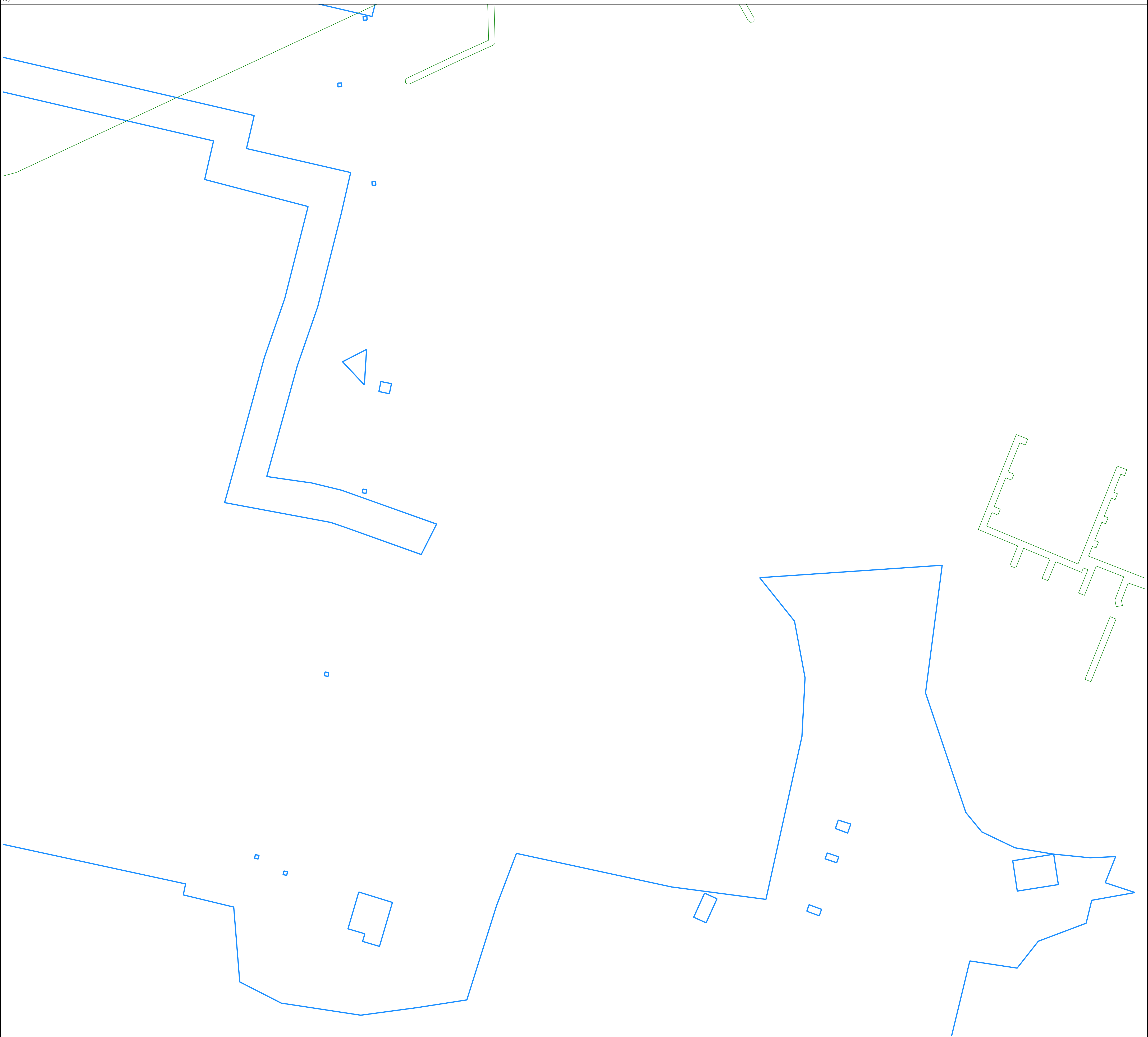




: 166 - Кадастровый номер здания





Масштаб 1:1 250






Масштаб 1:1 250


Условные обозначения:


-  - Земельный участок, размеры которого могут быть переданы в масштабе разделов графической части

 - Существующая часть границы, имеющиеся в ГКН сведения о которой достаточны для определения ее местоположения

 - Вновь образованная часть границы, сведения о которой достаточны для определения ее местоположения

 - Характерная точка границы, сведения о которой позволяют однозначно определить ее положение на местности
-  - Кадастровый номер земельного участка

 - Граница кадастрового квартала

 - Кадастровый номер здания

