

Утверждена

(наименование документа об утверждении, включая наименования органов государственной власти или

органов местного самоуправления, принявших решение об утверждении схемы или

подписавших соглашение о перераспределении земельных участков)

от _____ № _____



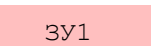









Схема расположения земельного участка или земельных участков на кадастровом плане территории

Площадь земельного участка _____ 1 650 м²		
(указывается проектная площадь образуемого земельного участка, вычисленная с использованием технологических и программных средств, в том числе размещенных на официальном сайте федерального органа исполнительной власти, уполномоченного Правительством Российской Федерации на осуществление государственного кадастрового учета, государственной регистрации прав, ведение Единого государственного реестра недвижимости и предоставление сведений, содержащихся в Едином государственном реестре недвижимости, в информационно-телекоммуникационной сети "Интернет" (далее - официальный сайт), с округлением до 1 квадратного метра. Указанное значение площади земельного участка может быть уточнено при проведении кадастровых работ не более чем на десять процентов)		
Обозначение характерных точек границ	Координаты, м	
	(указываются в случае подготовки схемы расположения земельного участка с использованием технологических и программных средств, в том числе размещенных на официальном сайте. Значения координат, полученные с использованием указанных технологических и программных средств, указываются с округлением до 0,01 метра)	
	X	Y
1	2	3
н1	457 252,70	1 213 600,77
н2	457 246,20	1 213 625,26
н3	457 191,60	1 213 613,54
н4	457 207,59	1 213 579,33
н1	457 252,70	1 213 600,77



Масштаб 1:1 200

Условные обозначения:

-  - вновь образованная часть границы, сведения о которой достаточны для определения ее местоположения
-  н3 - образуемая точка, сведения о которой позволяют однозначно определить ее местоположение
-  ЗУ1 - обозначение образуемого земельного участка
-  - образуемый земельный участок
-  - земельный участок, включенный в ЕГРН
-  :61 - кадастровый номер земельного участка
-  - ЗОУИТ Зона с особыми условиями использования территории - ВЛ 1001 ПС Заводская
-  - граница кадастрового квартала
-  - ЗОУИТ Зона с особыми условиями использования территории ВЛ-0,4кВ№3 ТП-340 ВЛ1001 ПС Заводская
-  - ЗОУИТ Охранная зона ВЛ 0,4 КВ ПО Л 1001 ПС ЗАВОДСКАЯ (ВЛ-0,4кВ№1 ТП-340 ВЛ1001 ПС Заводская); ВЛ 0,4 КВ ПО Л 1001 ПС ЗАВОДСКАЯ (ВЛ-0,4кВ№2 ТП-340 ВЛ1001 ПС Заводская) Смоленского района Смоленской области
-  - ОКС
- 67:18:2660101 - номер кадастрового квартала
- МСК-67 зона 1 - система координат
-  - проезд к земельному участку