


УТВЕРЖДАЮ

А.А. Шевчук
« 09 » 12 2020 года
(председатель комиссии по подготовке
проекта по внесению изменений в
генеральные планы и правила
землепользования и застройки сельских
поселений муниципального образования
«Смоленский район» Смоленской области,
Ф.И.О., подпись, дата)

Заключение по результатам общественных обсуждений научно-исследовательской работы по подготовке проекта «Внесение изменений в генеральный план и правила землепользования и застройки Новосельского сельского поселения Смоленского района Смоленской области, утвержденные решением Совета депутатов Новосельского сельского поселения Смоленского района Смоленской области от 02.06.2015 г. № 32».

Дата оформления заключения: 9 декабря 2020 года.

Организатор общественных обсуждений: Администрация муниципального образования «Смоленский район» Смоленской области.

Постановлением Администрации муниципального образования «Смоленский район» Смоленской области от 27.10.2020 № 18 «О назначении общественных обсуждений научно-исследовательской работы по подготовке проекта «Внесение изменений в генеральный план и правила землепользования и застройки Новосельского сельского поселения Смоленского района Смоленской области, утвержденные решением Совета депутатов Новосельского сельского поселения Смоленского района Смоленской области от 02.06.2015 г. № 32», были назначены общественные обсуждения.

Предмет рассмотрения на общественных обсуждениях: научно-исследовательская работа по подготовке проекта «Внесение изменений в генеральный план и правила землепользования и застройки Новосельского сельского поселения Смоленского района Смоленской области, утвержденные решением Совета депутатов Новосельского сельского поселения Смоленского района Смоленской области от 02.06.2015 г. № 32», разработанная на основании постановления Администрации муниципального образования «Смоленский район» Смоленской области от 31.01.2020 № 129 «О подготовке проекта «Внесение изменений в генеральный план и правила землепользования и застройки Новосельского сельского поселения Смоленского района Смоленской области, утвержденные решением Совета депутатов Новосельского сельского поселения Смоленского района Смоленской области от 02.06.2015 г. № 32» в соответствии с Градостроительным кодексом Российской Федерации, Федеральным законом от 06 октября 2003 года № 131-

ФЗ «Об общих принципах организации местного самоуправления в Российской Федерации», протоколами и заключениями комиссии по подготовке проекта по внесению изменений в генеральные планы и правила землепользования и застройки сельских поселений муниципального образования «Смоленский район» Смоленской области: № 38, № 48, № 56, № 64, № 80 и состоящей из:

I. Основной утверждаемой части:

- а) карта границ земельных участков для размещения ОКС федерального, регионального, местного значения Новосельского сельского поселения 15000;
- б) карта границ населенных пунктов входящих в состав Новосельского сельского поселения 15000;
- в) карта планируемого размещения объектов социальной инфраструктуры Новосельского сельского поселения 15000;
- г) карта планируемого размещения объектов инженерной инфраструктуры Новосельского сельского поселения 15000;
- д) карта планируемого размещения объектов транспортной инфраструктуры Новосельского сельского поселения 15000;
- е) карта функциональных зон Новосельского сельского поселения 15000;
- ж) том I «Положение о территориальном планировании».

II. Материалов по обоснованию:

- а) карта границ зон с особыми условиями использования территории и ООТ Новосельского сельского поселения 15000;
- б) карта границ территорий ОКН Новосельского сельского поселения 15000;
- в) карта комплексной оценки Новосельского сельского поселения 15000;
- г) том II «Материалы по обоснованию генерального плана».

III. Внесения изменений в правила землепользования и застройки Новосельского сельского поселения:

- а) карта градостроительного зонирования Новосельского сельского поселения 15000;
- б) карта границ зон с особыми условиями использования территории Новосельского сельского поселения 15000;
- в) правила землепользования и застройки Новосельского сельского поселения Смоленского района Смоленской области.

Организация разработчик: общество с ограниченной ответственностью «Градостроительство и кадастр», юридический адрес: 192283, г. Санкт-Петербург, ул. Будапештская, д. 95, к. 1, кв. 294, генеральный директор В.А.Котлярова.

Сроки проведения общественных обсуждений: с 5 ноября 2020 года по 18 декабря 2020 года по следующим этапам:

- а) оповещение о начале общественных обсуждений;
- б) размещение научно-исследовательской работы по подготовке проекта «Внесение изменений в генеральный план и правила землепользования и застройки Новосельского сельского поселения Смоленского района Смоленской области, утвержденные решением Совета депутатов

Новосельского сельского поселения Смоленского района Смоленской области от 02.06.2015 г. № 32», на официальном сайте Администрации муниципального образования «Смоленский район» Смоленской области: <http://www.smol-ray.ru>, в разделе «Градостроительство» и открытие экспозиции;

- в) проведение экспозиции;
- г) подготовка и оформление протокола общественных обсуждений;
- д) подготовка и опубликование заключения о результатах общественных обсуждений.

Дата и источник опубликования: проект и объявление о начале общественных обсуждений размещены на официальном сайте Администрации муниципального образования «Смоленский район» Смоленской области: <http://www.smol-ray.ru>, в разделе «Градостроительство» 30 октября 2020 года.

Постановление Администрации муниципального образования «Смоленский район» Смоленской области от 27.10.2020 № 18 «О назначении общественных обсуждений научно-исследовательской работы по подготовке проекта «Внесение изменений в генеральный план и правила землепользования и застройки Новосельского сельского поселения Смоленского района Смоленской области, утвержденные решением Совета депутатов Новосельского сельского поселения Смоленского района Смоленской области от 02.06.2015 г. № 32», опубликовано в газете «Сельская правда» № 85 (7955) от 4 ноября 2020 года.

С 30.10.2020 объявления, содержащие информацию об общественных обсуждениях, размещены на территории населенных пунктов: д. Агапоново, д. Аболонье, д. Афоньки, д. Абраменки, д. Анастасьино, д. Бор, д. Белодедово, д. Борисовщина, д. Борисовка, д. Банный Остров, д. Бабни, д. Большая Дубровка, д. Малая Дубровка, д. Верховье, д. Гряда, д. Дебрицы, д. Жорновка, д. Большое Загорье, д. Заозерье, д. Кислые, д. Молодая, д. Мамленки, д. Каменка, д. Новосельский, д. Остье, д. Петрово, д. Пындино, д. Тепенино, д. Усовщина, д. Хлусы, д. Щеголево, д. Язвище, Новосельского сельского поселения Смоленского района Смоленской области.

Сведения о проведении экспозиции: экспозиция проекта работала с 5 ноября 2020 года по 8 декабря 2020 года по адресу: г. Смоленск, проезд Маршала Конева, д. 28Е, 2 этаж, около каб. 220.

График (режим) работы экспозиции:

вторник с 09-00 до 18-00;

четверг с 09-00 до 18-00;

перерыв на обед с 13-00 до 13-45.

Прием и консультации посетителей экспозиции проводились в кабинете 220.

Срок приема предложений и замечаний, касающихся проекта: с 5 ноября 2020 года по 8 декабря 2020 года.

Участниками общественных обсуждений являются граждане, постоянно проживающие на территории Новосельского сельского поселения Смоленского района Смоленской области, правообладатели находящихся в границах этой

территории земельных участков и (или) расположенных на них объектов капитального строительства, а также правообладатели помещений, являющихся частью указанных объектов капитального строительства.

Участники общественных обсуждений в целях идентификации представляют сведения о себе (фамилию, имя, отчество (при наличии), дату рождения, адрес места жительства (регистрации) - для физических лиц; наименование, основной государственный регистрационный номер, место нахождения и адрес - для юридических лиц) с приложением документов, подтверждающих такие сведения.

Участники общественных обсуждений, являющиеся правообладателями соответствующих земельных участков и (или) расположенных на них объектов капитального строительства и (или) помещений, являющихся частью указанных объектов капитального строительства, также представляют сведения соответственно о таких земельных участках, объектах капитального строительства, помещениях, являющихся частью указанных объектов капитального строительства, из Единого государственного реестра недвижимости и иные документы, устанавливающие или удостоверяющие их права на такие земельные участки, объекты капитального строительства, помещения, являющиеся частью указанных объектов капитального строительства.

Председатель общественных обсуждений Курдюков Илья Юрьевич председатель комитета – главный архитектор комитета территориального планирования и градостроительной деятельности Администрации муниципального образования «Смоленский район» Смоленской области, заместитель председателя комиссии по подготовке проекта по внесению изменений в генеральные планы и правила землепользования и застройки сельских поселений муниципального образования «Смоленский район» Смоленской области.

В связи с временной нетрудоспособностью председателя комитета территориального планирования и градостроительной деятельности Курдюкова Ильи Юрьевича, распоряжением Главы муниципального образования «Смоленский район» Смоленской области от 23.11.2020 № 796 – л/с, на период его отсутствия с 23 ноября 2020 года исполнение обязанностей возложены на Колоскова Михаила Леонидовича, главного специалиста комитета территориального планирования и градостроительной деятельности Администрации муниципального образования «Смоленский район» Смоленской области;

Секретарь общественных обсуждений Болотина Елена Сергеевна консультант комитета территориального планирования и градостроительной деятельности Администрации муниципального образования «Смоленский район» Смоленской области, секретарь комиссии по подготовке проекта по внесению изменений в генеральные планы и правила землепользования и застройки сельских поселений муниципального образования «Смоленский район» Смоленской области.

Составлены протоколы: от 9 декабря 2020 года № 1, от 9 декабря 2020 года № 2, от 9 декабря 2020 года № 3, от 9 декабря 2020 года № 4, от 9 декабря 2020 года № 5, от 9 декабря 2020 года № 6, от 9 декабря 2020 года № 7, от 9 декабря 2020 года № 8, от 9 декабря 2020 года № 9, от 9 декабря 2020 года № 10, от 9 декабря 2020 года № 11, от 9 декабря 2020 года № 12, от 9 декабря 2020 года № 13, от 9 декабря 2020 года № 14, от 9 декабря 2020 года № 15, от 9 декабря 2020 года № 16, от 9 декабря 2020 года № 17, от 9 декабря 2020 года № 18, от 9 декабря 2020 года № 19, от 9 декабря 2020 года № 20, от 9 декабря 2020 года № 21, от 9 декабря 2020 года № 22, от 9 декабря 2020 года № 23, от 9 декабря 2020 года № 24, от 9 декабря 2020 года № 25, от 9 декабря 2020 года № 26, от 9 декабря 2020 года № 27, от 9 декабря 2020 года № 28, от 9 декабря 2020 года № 29, от 9 декабря 2020 года № 30, от 9 декабря 2020 года № 31, от 9 декабря 2020 года № 32.

Участники общественных обсуждений:

Участники общественных обсуждений, постоянно проживающие на территории Новосельского сельского поселения Смоленского района Смоленской области, не зарегистрированы.

Участники общественных обсуждений, являющиеся правообладателями земельных участков или расположенных на них объектов капитального строительства, правообладатели помещений, являющиеся частью объекта капитального строительства, не зарегистрированы.


Предложения и замечания: не поступало.

Рекомендовано:

Общественные обсуждения проведены в соответствии с действующим законодательством.

Главе муниципального образования «Смоленский район» Смоленской области направить проект «Внесение изменений в генеральный план и правила землепользования и застройки Новосельского сельского поселения Смоленского района Смоленской области, утвержденные решением Совета депутатов Новосельского сельского поселения Смоленского района Смоленской области от 02.06.2015 г. № 32» на согласование.

Секретарь комиссии по подготовке проекта по внесению изменений в генеральные планы и правила землепользования и застройки сельских поселений муниципального образования «Смоленский район» Смоленской области



Е.С. Болотина

УТВЕРЖДАЮ
И.о. председателя
общественных обсуждений

М.Л. Колосков


9 декабря 2020 года
(Ф.И.О., подпись, дата)

Протокол № 1

Общественных обсуждений научно-исследовательской работы по подготовке проекта «Внесение изменений в генеральный план и правила землепользования и застройки Новосельского сельского поселения Смоленского района Смоленской области, утвержденные решением Совета депутатов Новосельского сельского поселения Смоленского района Смоленской области от 02.06.2015 г. № 32».

д. Агапоново

Дата оформления протокола: 9 декабря 2020 года.

Предмет рассмотрения на общественных обсуждениях: научно-исследовательская работа по подготовке проекта «Внесение изменений в генеральный план и правила землепользования и застройки Новосельского сельского поселения Смоленского района Смоленской области, утвержденные решением Совета депутатов Новосельского сельского поселения Смоленского района Смоленской области от 02.06.2015 г. № 32», разработанная на основании постановления Администрации муниципального образования «Смоленский район» Смоленской области от 31.01. 2020 № 129 «О подготовке проекта «Внесение изменений в генеральный план и правила землепользования и застройки Новосельского сельского поселения Смоленского района Смоленской области, утвержденные решением Совета депутатов Новосельского сельского поселения Смоленского района Смоленской области от 02.06.2015 г. № 32» в соответствии с Градостроительным кодексом Российской Федерации, Федеральным законом от 06 октября 2003 года № 131-ФЗ «Об общих принципах организации местного самоуправления в Российской Федерации», протоколами и заключениями комиссии по подготовке проекта по внесению изменений в генеральные планы и правила землепользования и застройки сельских поселений муниципального образования «Смоленский район» Смоленской области: № 38, № 48, № 56, № 64, № 80 и состоящей из:

I. Основной утверждаемой части:

- а) карта границ земельных участков для размещения ОКС федерального, регионального, местного значения Новосельского сельского поселения 15000;
- б) карта границ населенных пунктов входящих в состав Новосельского сельского поселения 15000;

в) карта планируемого размещения объектов социальной инфраструктуры Новосельского сельского поселения 15000;

г) карта планируемого размещения объектов инженерной инфраструктуры Новосельского сельского поселения 15000;

д) карта планируемого размещения объектов транспортной инфраструктуры Новосельского сельского поселения 15000;

е) карта функциональных зон Новосельского сельского поселения 15000;

ж) том I «Положение о территориальном планировании».

II. Материалов по обоснованию:

а) карта границ зон с особыми условиями использования территории и ООТ Новосельского сельского поселения 15000;

б) карта границ территорий ОКН Новосельского сельского поселения 15000;

в) карта комплексной оценки Новосельского сельского поселения 15000;

г) том II «Материалы по обоснованию генерального плана».

III. Внесения изменений в правила землепользования и застройки Новосельского сельского поселения:

а) карта градостроительного зонирования Новосельского сельского поселения 15000;

б) карта границ зон с особыми условиями использования территории Новосельского сельского поселения 15000;

в) правила землепользования и застройки Новосельского сельского поселения Смоленского района Смоленской области.

Организатор общественных обсуждений: Администрация муниципального образования «Смоленский район» Смоленской области.

Организация разработчик: общество с ограниченной ответственностью «Градостроительство и кадастр», юридический адрес: 192283, г. Санкт-Петербург, ул. Будапештская, д. 95, к. 1, кв. 294, генеральный директор В.А.Котлярова.

Сроки проведения общественных обсуждений: с 5 ноября 2020 года по 18 декабря 2020 года по следующим этапам:

а) оповещение о начале общественных обсуждений;

б) размещение научно-исследовательской работы по подготовке проекта «Внесение изменений в генеральный план и правила землепользования и застройки Новосельского сельского поселения Смоленского района Смоленской области, утвержденные решением Совета депутатов Новосельского сельского поселения Смоленского района Смоленской области от 02.06.2015 г. № 32», на официальном сайте Администрации муниципального образования «Смоленский район» Смоленской области: <http://www.smol-ray.ru>, в разделе «Градостроительство» и открытие экспозиции;

в) проведение экспозиции;

г) подготовка и оформление протокола общественных обсуждений;

д) подготовка и опубликование заключения о результатах общественных обсуждений.

Реквизиты документа о назначении общественных обсуждений: постановление Администрации муниципального образования «Смоленский район» Смоленской области от 31.01. 2020 № 129 «О подготовке проекта «Внесение изменений в генеральный план и правила землепользования и застройки Новосельского сельского поселения Смоленского района Смоленской области, утвержденные решением Совета депутатов Новосельского сельского поселения Смоленского района Смоленской области от 02.06.2015 г. № 32».

Дата и источник опубликования: проект и объявление о начале общественных обсуждений размещены на официальном сайте Администрации муниципального образования «Смоленский район» Смоленской области: <http://www.smol-ray.ru>, в разделе «Градостроительство» 30 октября 2020 года.

Постановление Администрации муниципального образования «Смоленский район» Смоленской области от 27.10.2020 № 18 «О назначении общественных обсуждений научно-исследовательской работы по подготовке проекта «Внесение изменений в генеральный план и правила землепользования и застройки Новосельского сельского поселения Смоленского района Смоленской области, утвержденные решением Совета депутатов Новосельского сельского поселения Смоленского района Смоленской области от 02.06.2015 г. № 32», опубликовано в газете «Сельская правда» № 85 (7955) от 4 ноября 2020 года.

С 30.10.2020 объявления, содержащие информацию об общественных обсуждениях, размещены на территории населенных пунктов: д. Агапоново, д. Аболонье, д. Афоньки, д. Абраменки, д. Анастасьино, д. Бор, д. Белодедово, д. Борисовщина, д. Борисовка, д. Банный Остров, д. Бабни, д. Большая Дубровка, д. Малая Дубровка, д. Верховье, д. Гряды, д. Дебрицы, д. Жорновка, д. Большое Загорье, д. Заозерье, д. Кислые, д. Молодая, д. Мамленки, д. Каменка, д. Новосельский, д. Остье, д. Петрово, д. Пындино, д. Тепенино, д. Усовщина, д. Хлусы, д. Щеголево, д. Язвище, Новосельского сельского поселения Смоленского района Смоленской области.

Сведения о проведении экспозиции: Сведения о проведении экспозиции: экспозиция проекта работала с 5 ноября 2020 года по 8 декабря 2020 года по адресу: г. Смоленск, проезд Маршала Конева, д. 28Е, 2 этаж, около каб. 220.

График (режим) работы экспозиции:

вторник с 09-00 до 18-00;

четверг с 09-00 до 18-00;

перерыв на обед с 13-00 до 13-45.

Прием и консультации посетителей экспозиции проводились в кабинете 220.

Срок приема предложений и замечаний, касающихся проекта: с 5 ноября 2020 года по 8 декабря 2020 года.

Участниками общественных обсуждений являются граждане, постоянно проживающие на территории Новосельского сельского поселения Смоленского района Смоленской области, правообладатели находящихся в границах этой

территории земельных участков и (или) расположенных на них объектов капитального строительства, а также правообладатели помещений, являющихся частью указанных объектов капитального строительства.

Участники общественных обсуждений в целях идентификации представляют сведения о себе (фамилию, имя, отчество (при наличии), дату рождения, адрес места жительства (регистрации) - для физических лиц; наименование, основной государственный регистрационный номер, место нахождения и адрес - для юридических лиц) с приложением документов, подтверждающих такие сведения.

Участники общественных обсуждений, являющиеся правообладателями соответствующих земельных участков и (или) расположенных на них объектов капитального строительства и (или) помещений, являющихся частью указанных объектов капитального строительства, также представляют сведения соответственно о таких земельных участках, объектах капитального строительства, помещениях, являющихся частью указанных объектов капитального строительства, из Единого государственного реестра недвижимости и иные документы, устанавливающие или удостоверяющие их права на такие земельные участки, объекты капитального строительства, помещения, являющиеся частью указанных объектов капитального строительства.

Председатель общественных обсуждений Курдюков Илья Юрьевич председатель комитета – главный архитектор комитета территориального планирования и градостроительной деятельности Администрации муниципального образования «Смоленский район» Смоленской области, заместитель председателя комиссии по подготовке проекта по внесению изменений в генеральные планы и правила землепользования и застройки сельских поселений муниципального образования «Смоленский район» Смоленской области.

В связи с временной нетрудоспособностью председателя комитета территориального планирования и градостроительной деятельности Курдюкова Ильи Юрьевича, распоряжением Главы муниципального образования «Смоленский район» Смоленской области от 23.11.2020 № 796 – л/с, на период его отсутствия с 23 ноября 2020 года исполнение обязанностей возложены на Колоскова Михаила Леонидовича, главного специалиста комитета территориального планирования и градостроительной деятельности Администрации муниципального образования «Смоленский район» Смоленской области;

Секретарь общественных обсуждений Болотина Елена Сергеевна консультант комитета территориального планирования и градостроительной деятельности Администрации муниципального образования «Смоленский район» Смоленской области, секретарь комиссии по подготовке проекта по внесению изменений в генеральные планы и правила землепользования и застройки сельских поселений муниципального образования «Смоленский район» Смоленской области.

Предложения (замечания): не поступало.

Участники общественных обсуждений прошедшие регистрацию согласно приложению:

Участники общественных обсуждений, постоянно проживающие на территории населенного пункта д. Агапоново, не зарегистрированы.

Участники общественных обсуждений, являющиеся правообладателями земельных участков или расположенных на них объектов капитального строительства, правообладатели помещений, являющиеся частью объекта капитального строительства, не зарегистрированы.

Не прошли идентификацию и не зарегистрированы как участники общественных обсуждений по проекту – нет.


Секретарь общественных
обсуждений



Е.С. Болотина

УТВЕРЖДАЮ
И.о. председателя
общественных обсуждений

М.Л. Колосков


9 декабря 2020 года
(Ф.И.О., подпись, дата)

Протокол № 2

Общественных обсуждений научно-исследовательской работы по подготовке проекта «Внесение изменений в генеральный план и правила землепользования и застройки Новосельского сельского поселения Смоленского района Смоленской области, утвержденные решением Совета депутатов Новосельского сельского поселения Смоленского района Смоленской области от 02.06.2015 г. № 32».

д. Аболонье

Дата оформления протокола: 9 декабря 2020 года.

Предмет рассмотрения на общественных обсуждениях: научно-исследовательская работа по подготовке проекта «Внесение изменений в генеральный план и правила землепользования и застройки Новосельского сельского поселения Смоленского района Смоленской области, утвержденные решением Совета депутатов Новосельского сельского поселения Смоленского района Смоленской области от 02.06.2015 г. № 32», разработанная на основании постановления Администрации муниципального образования «Смоленский район» Смоленской области от 31.01. 2020 № 129 «О подготовке проекта «Внесение изменений в генеральный план и правила землепользования и застройки Новосельского сельского поселения Смоленского района Смоленской области, утвержденные решением Совета депутатов Новосельского сельского поселения Смоленского района Смоленской области от 02.06.2015 г. № 32» в соответствии с Градостроительным кодексом Российской Федерации, Федеральным законом от 06 октября 2003 года № 131-ФЗ «Об общих принципах организации местного самоуправления в Российской Федерации», протоколами и заключениями комиссии по подготовке проекта по внесению изменений в генеральные планы и правила землепользования и застройки сельских поселений муниципального образования «Смоленский район» Смоленской области: № 38, № 48, № 56, № 64, № 80 и состоящей из:

I. Основной утверждаемой части:

а) карта границ земельных участков для размещения ОКС федерального, регионального, местного значения Новосельского сельского поселения 15000;

б) карта границ населенных пунктов входящих в состав Новосельского сельского поселения 15000;

в) карта планируемого размещения объектов социальной инфраструктуры Новосельского сельского поселения 15000;

г) карта планируемого размещения объектов инженерной инфраструктуры Новосельского сельского поселения 15000;

д) карта планируемого размещения объектов транспортной инфраструктуры Новосельского сельского поселения 15000;

е) карта функциональных зон Новосельского сельского поселения 15000;

ж) том I «Положение о территориальном планировании».

II. Материалов по обоснованию:

а) карта границ зон с особыми условиями использования территории и ООТ Новосельского сельского поселения 15000;

б) карта границ территорий ОКН Новосельского сельского поселения 15000;

в) карта комплексной оценки Новосельского сельского поселения 15000;

г) том II «Материалы по обоснованию генерального плана».

III. Внесения изменений в правила землепользования и застройки Новосельского сельского поселения:

а) карта градостроительного зонирования Новосельского сельского поселения 15000;

б) карта границ зон с особыми условиями использования территории Новосельского сельского поселения 15000;

в) правила землепользования и застройки Новосельского сельского поселения Смоленского района Смоленской области.

Организатор общественных обсуждений: Администрация муниципального образования «Смоленский район» Смоленской области.

Организация разработчик: общество с ограниченной ответственностью «Градостроительство и кадастр», юридический адрес: 192283, г. Санкт-Петербург, ул. Будапештская, д. 95, к. 1, кв. 294, генеральный директор В.А.Котлярова.

Сроки проведения общественных обсуждений: с 5 ноября 2020 года по 18 декабря 2020 года по следующим этапам:

а) оповещение о начале общественных обсуждений;

б) размещение научно-исследовательской работы по подготовке проекта «Внесение изменений в генеральный план и правила землепользования и застройки Новосельского сельского поселения Смоленского района Смоленской области, утвержденные решением Совета депутатов Новосельского сельского поселения Смоленского района Смоленской области от 02.06.2015 г. № 32», на официальном сайте Администрации муниципального образования «Смоленский район» Смоленской области: <http://www.smol-ray.ru>, в разделе «Градостроительство» и открытие экспозиции;

в) проведение экспозиции;

г) подготовка и оформление протокола общественных обсуждений;

д) подготовка и опубликование заключения о результатах общественных обсуждений.

Реквизиты документа о назначении общественных обсуждений: постановление Администрации муниципального образования «Смоленский район» Смоленской области от 31.01. 2020 № 129 «О подготовке проекта «Внесение изменений в генеральный план и правила землепользования и застройки Новосельского сельского поселения Смоленского района Смоленской области, утвержденные решением Совета депутатов Новосельского сельского поселения Смоленского района Смоленской области от 02.06.2015 г. № 32».

Дата и источник опубликования: проект и объявление о начале общественных обсуждений размещены на официальном сайте Администрации муниципального образования «Смоленский район» Смоленской области: <http://www.smol-ray.ru>, в разделе «Градостроительство» 30 октября 2020 года.

Постановление Администрации муниципального образования «Смоленский район» Смоленской области от 27.10.2020 № 18 «О назначении общественных обсуждений научно-исследовательской работы по подготовке проекта «Внесение изменений в генеральный план и правила землепользования и застройки Новосельского сельского поселения Смоленского района Смоленской области, утвержденные решением Совета депутатов Новосельского сельского поселения Смоленского района Смоленской области от 02.06.2015 г. № 32», опубликовано в газете «Сельская правда» № 85 (7955) от 4 ноября 2020 года.

С 30.10.2020 объявления, содержащие информацию об общественных обсуждениях, размещены на территории населенных пунктов: д. Агапоново, д. Аболонье, д. Афоньки, д. Абраменки, д. Анастасьино, д. Бор, д. Белодедово, д. Борисовщина, д. Борисовка, д. Банный Остров, д. Бабни, д. Большая Дубровка, д. Малая Дубровка, д. Верховье, д. Гряды, д. Дебрицы, д. Жорновка, д. Большое Загорье, д. Заозерье, д. Кислые, д. Молодая, д. Мамленки, д. Каменка, д. Новосельский, д. Остье, д. Петрово, д. Пындино, д. Тепенино, д. Усовщина, д. Хлусы, д. Щеголево, д. Язвище, Новосельского сельского поселения Смоленского района Смоленской области.

Сведения о проведении экспозиции: Сведения о проведении экспозиции: экспозиция проекта работала с 5 ноября 2020 года по 8 декабря 2020 года по адресу: г. Смоленск, проезд Маршала Конева, д. 28Е, 2 этаж, около каб. 220.

График (режим) работы экспозиции:

вторник с 09-00 до 18-00;

четверг с 09-00 до 18-00;

перерыв на обед с 13-00 до 13-45.

Прием и консультации посетителей экспозиции проводились в кабинете 220.

Срок приема предложений и замечаний, касающихся проекта: с 5 ноября 2020 года по 8 декабря 2020 года.

Участниками общественных обсуждений являются граждане, постоянно проживающие на территории Новосельского сельского поселения Смоленского района Смоленской области, правообладатели находящихся в границах этой

территории земельных участков и (или) расположенных на них объектов капитального строительства, а также правообладатели помещений, являющихся частью указанных объектов капитального строительства.

Участники общественных обсуждений в целях идентификации представляют сведения о себе (фамилию, имя, отчество (при наличии), дату рождения, адрес места жительства (регистрации) - для физических лиц; наименование, основной государственный регистрационный номер, место нахождения и адрес - для юридических лиц) с приложением документов, подтверждающих такие сведения.

Участники общественных обсуждений, являющиеся правообладателями соответствующих земельных участков и (или) расположенных на них объектов капитального строительства и (или) помещений, являющихся частью указанных объектов капитального строительства, также представляют сведения соответственно о таких земельных участках, объектах капитального строительства, помещениях, являющихся частью указанных объектов капитального строительства, из Единого государственного реестра недвижимости и иные документы, устанавливающие или удостоверяющие их права на такие земельные участки, объекты капитального строительства, помещения, являющиеся частью указанных объектов капитального строительства.

Председатель общественных обсуждений Курдюков Илья Юрьевич председатель комитета – главный архитектор комитета территориального планирования и градостроительной деятельности Администрации муниципального образования «Смоленский район» Смоленской области, заместитель председателя комиссии по подготовке проекта по внесению изменений в генеральные планы и правила землепользования и застройки сельских поселений муниципального образования «Смоленский район» Смоленской области.

В связи с временной нетрудоспособностью председателя комитета территориального планирования и градостроительной деятельности Курдюкова Ильи Юрьевича, распоряжением Главы муниципального образования «Смоленский район» Смоленской области от 23.11.2020 № 796 – л/с, на период его отсутствия с 23 ноября 2020 года исполнение обязанностей возложены на Колоскова Михаила Леонидовича, главного специалиста комитета территориального планирования и градостроительной деятельности Администрации муниципального образования «Смоленский район» Смоленской области;

Секретарь общественных обсуждений Болотина Елена Сергеевна консультант комитета территориального планирования и градостроительной деятельности Администрации муниципального образования «Смоленский район» Смоленской области, секретарь комиссии по подготовке проекта по внесению изменений в генеральные планы и правила землепользования и застройки сельских поселений муниципального образования «Смоленский район» Смоленской области.

Предложения (замечания): не поступало.

Участники общественных обсуждений прошедшие регистрацию согласно приложению:

Участники общественных обсуждений, постоянно проживающие на территории населенного пункта д. Аболонье, не зарегистрированы.

Участники общественных обсуждений, являющиеся правообладателями земельных участков или расположенных на них объектов капитального строительства, правообладатели помещений, являющиеся частью объекта капитального строительства, не зарегистрированы.

Не прошли идентификацию и не зарегистрированы как участники общественных обсуждений по проекту – нет.

Секретарь общественных
обсуждений


_____ **Е.С. Болотина**

УТВЕРЖДАЮ
И.о. председателя
общественных обсуждений

М.Л. Колосков


9 декабря 2020 года
(Ф.И.О., подпись, дата)

Протокол № 3

Общественных обсуждений научно-исследовательской работы по подготовке проекта «Внесение изменений в генеральный план и правила землепользования и застройки Новосельского сельского поселения Смоленского района Смоленской области, утвержденные решением Совета депутатов Новосельского сельского поселения Смоленского района Смоленской области от 02.06.2015 г. № 32».

д. Афоньки

Дата оформления протокола: 9 декабря 2020 года.

Предмет рассмотрения на общественных обсуждениях: научно-исследовательская работа по подготовке проекта «Внесение изменений в генеральный план и правила землепользования и застройки Новосельского сельского поселения Смоленского района Смоленской области, утвержденные решением Совета депутатов Новосельского сельского поселения Смоленского района Смоленской области от 02.06.2015 г. № 32», разработанная на основании постановления Администрации муниципального образования «Смоленский район» Смоленской области от 31.01. 2020 № 129 «О подготовке проекта «Внесение изменений в генеральный план и правила землепользования и застройки Новосельского сельского поселения Смоленского района Смоленской области, утвержденные решением Совета депутатов Новосельского сельского поселения Смоленского района Смоленской области от 02.06.2015 г. № 32» в соответствии с Градостроительным кодексом Российской Федерации, Федеральным законом от 06 октября 2003 года № 131-ФЗ «Об общих принципах организации местного самоуправления в Российской Федерации», протоколами и заключениями комиссии по подготовке проекта по внесению изменений в генеральные планы и правила землепользования и застройки сельских поселений муниципального образования «Смоленский район» Смоленской области: № 38, № 48, № 56, № 64, № 80 и состоящей из:

I. Основной утверждаемой части:

а) карта границ земельных участков для размещения ОКС федерального, регионального, местного значения Новосельского сельского поселения 15000;

б) карта границ населенных пунктов входящих в состав Новосельского сельского поселения 15000;

в) карта планируемого размещения объектов социальной инфраструктуры Новосельского сельского поселения 15000;

г) карта планируемого размещения объектов инженерной инфраструктуры Новосельского сельского поселения 15000;

д) карта планируемого размещения объектов транспортной инфраструктуры Новосельского сельского поселения 15000;

е) карта функциональных зон Новосельского сельского поселения 15000;

ж) том I «Положение о территориальном планировании».

II. Материалов по обоснованию:

а) карта границ зон с особыми условиями использования территории и ООТ Новосельского сельского поселения 15000;

б) карта границ территорий ОКН Новосельского сельского поселения 15000;

в) карта комплексной оценки Новосельского сельского поселения 15000;

г) том II «Материалы по обоснованию генерального плана».

III. Внесения изменений в правила землепользования и застройки Новосельского сельского поселения:

а) карта градостроительного зонирования Новосельского сельского поселения 15000;

б) карта границ зон с особыми условиями использования территории Новосельского сельского поселения 15000;

в) правила землепользования и застройки Новосельского сельского поселения Смоленского района Смоленской области.

Организатор общественных обсуждений: Администрация муниципального образования «Смоленский район» Смоленской области.

Организация разработчик: общество с ограниченной ответственностью «Градостроительство и кадастр», юридический адрес: 192283, г. Санкт-Петербург, ул. Будапештская, д. 95, к. 1, кв. 294, генеральный директор В.А.Котлярова.

Сроки проведения общественных обсуждений: с 5 ноября 2020 года по 18 декабря 2020 года по следующим этапам:

а) оповещение о начале общественных обсуждений;

б) размещение научно-исследовательской работы по подготовке проекта «Внесение изменений в генеральный план и правила землепользования и застройки Новосельского сельского поселения Смоленского района Смоленской области, утвержденные решением Совета депутатов Новосельского сельского поселения Смоленского района Смоленской области от 02.06.2015 г. № 32», на официальном сайте Администрации муниципального образования «Смоленский район» Смоленской области: <http://www.smol-ray.ru>, в разделе «Градостроительство» и открытие экспозиции;

в) проведение экспозиции;

г) подготовка и оформление протокола общественных обсуждений;

д) подготовка и опубликование заключения о результатах общественных обсуждений.

Реквизиты документа о назначении общественных обсуждений: постановление Администрации муниципального образования «Смоленский район» Смоленской области от 31.01.2020 № 129 «О подготовке проекта «Внесение изменений в генеральный план и правила землепользования и застройки Новосельского сельского поселения Смоленского района Смоленской области, утвержденные решением Совета депутатов Новосельского сельского поселения Смоленского района Смоленской области от 02.06.2015 г. № 32».

Дата и источник опубликования: проект и объявление о начале общественных обсуждений размещены на официальном сайте Администрации муниципального образования «Смоленский район» Смоленской области: <http://www.smol-ray.ru>, в разделе «Градостроительство» 30 октября 2020 года.

Постановление Администрации муниципального образования «Смоленский район» Смоленской области от 27.10.2020 № 18 «О назначении общественных обсуждений научно-исследовательской работы по подготовке проекта «Внесение изменений в генеральный план и правила землепользования и застройки Новосельского сельского поселения Смоленского района Смоленской области, утвержденные решением Совета депутатов Новосельского сельского поселения Смоленского района Смоленской области от 02.06.2015 г. № 32», опубликовано в газете «Сельская правда» № 85 (7955) от 4 ноября 2020 года.

С 30.10.2020 объявления, содержащие информацию об общественных обсуждениях, размещены на территории населенных пунктов: д. Агапоново, д. Аболонье, д. Афоньки, д. Абраменки, д. Анастасино, д. Бор, д. Белодедово, д. Борисовщина, д. Борисовка, д. Банный Остров, д. Бабни, д. Большая Дубровка, д. Малая Дубровка, д. Верховье, д. Гряда, д. Дебрицы, д. Жорновка, д. Большое Загорье, д. Заозерье, д. Кислые, д. Молодая, д. Мамленки, д. Каменка, д. Новосельский, д. Остье, д. Петрово, д. Пындино, д. Тепенино, д. Усовщина, д. Хлусы, д. Щеголево, д. Язвище, Новосельского сельского поселения Смоленского района Смоленской области.

Сведения о проведении экспозиции: Сведения о проведении экспозиции: экспозиция проекта работала с 5 ноября 2020 года по 8 декабря 2020 года по адресу: г. Смоленск, проезд Маршала Конева, д. 28Е, 2 этаж, около каб. 220.

График (режим) работы экспозиции:

вторник с 09-00 до 18-00;

четверг с 09-00 до 18-00;

перерыв на обед с 13-00 до 13-45.

Прием и консультации посетителей экспозиции проводились в кабинете 220.

Срок приема предложений и замечаний, касающихся проекта: с 5 ноября 2020 года по 8 декабря 2020 года.

Участниками общественных обсуждений являются граждане, постоянно проживающие на территории Новосельского сельского поселения Смоленского района Смоленской области, правообладатели находящихся в границах этой

территории земельных участков и (или) расположенных на них объектов капитального строительства, а также правообладатели помещений, являющихся частью указанных объектов капитального строительства.

Участники общественных обсуждений в целях идентификации представляют сведения о себе (фамилию, имя, отчество (при наличии), дату рождения, адрес места жительства (регистрации) - для физических лиц; наименование, основной государственный регистрационный номер, место нахождения и адрес - для юридических лиц) с приложением документов, подтверждающих такие сведения.

Участники общественных обсуждений, являющиеся правообладателями соответствующих земельных участков и (или) расположенных на них объектов капитального строительства и (или) помещений, являющихся частью указанных объектов капитального строительства, также представляют сведения соответственно о таких земельных участках, объектах капитального строительства, помещениях, являющихся частью указанных объектов капитального строительства, из Единого государственного реестра недвижимости и иные документы, устанавливающие или удостоверяющие их права на такие земельные участки, объекты капитального строительства, помещения, являющиеся частью указанных объектов капитального строительства.

Председатель общественных обсуждений Курдюков Илья Юрьевич председатель комитета – главный архитектор комитета территориального планирования и градостроительной деятельности Администрации муниципального образования «Смоленский район» Смоленской области, заместитель председателя комиссии по подготовке проекта по внесению изменений в генеральные планы и правила землепользования и застройки сельских поселений муниципального образования «Смоленский район» Смоленской области.

В связи с временной нетрудоспособностью председателя комитета территориального планирования и градостроительной деятельности Курдюкова Ильи Юрьевича, распоряжением Главы муниципального образования «Смоленский район» Смоленской области от 23.11.2020 № 796 – л/с, на период его отсутствия с 23 ноября 2020 года исполнение обязанностей возложены на Колоскова Михаила Леонидовича, главного специалиста комитета территориального планирования и градостроительной деятельности Администрации муниципального образования «Смоленский район» Смоленской области;

Секретарь общественных обсуждений Болотина Елена Сергеевна консультант комитета территориального планирования и градостроительной деятельности Администрации муниципального образования «Смоленский район» Смоленской области, секретарь комиссии по подготовке проекта по внесению изменений в генеральные планы и правила землепользования и застройки сельских поселений муниципального образования «Смоленский район» Смоленской области.

Предложения (замечания): не поступало.

Участники общественных обсуждений прошедшие регистрацию согласно приложению:

Участники общественных обсуждений, постоянно проживающие на территории населенного пункта д. Афоньки, не зарегистрированы.

Участники общественных обсуждений, являющиеся правообладателями земельных участков или расположенных на них объектов капитального строительства, правообладатели помещений, являющиеся частью объекта капитального строительства, не зарегистрированы.

Не прошли идентификацию и не зарегистрированы как участники общественных обсуждений по проекту – нет.

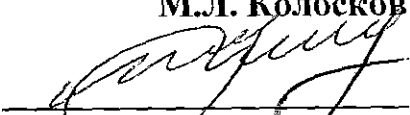
Секретарь общественных
обсуждений



Е.С. Болотина

УТВЕРЖДАЮ
И.о. председателя
общественных обсуждений

М.Л. Колосков


9 декабря 2020 года

(Ф.И.О., подпись, дата)

Протокол № 4

Общественных обсуждений научно-исследовательской работы по подготовке проекта «Внесение изменений в генеральный план и правила землепользования и застройки Новосельского сельского поселения Смоленского района Смоленской области, утвержденные решением Совета депутатов Новосельского сельского поселения Смоленского района Смоленской области от 02.06.2015 г. № 32».

д. Абраменки

Дата оформления протокола: 9 декабря 2020 года.

Предмет рассмотрения на общественных обсуждениях: научно-исследовательская работа по подготовке проекта «Внесение изменений в генеральный план и правила землепользования и застройки Новосельского сельского поселения Смоленского района Смоленской области, утвержденные решением Совета депутатов Новосельского сельского поселения Смоленского района Смоленской области от 02.06.2015 г. № 32», разработанная на основании постановления Администрации муниципального образования «Смоленский район» Смоленской области от 31.01. 2020 № 129 «О подготовке проекта «Внесение изменений в генеральный план и правила землепользования и застройки Новосельского сельского поселения Смоленского района Смоленской области, утвержденные решением Совета депутатов Новосельского сельского поселения Смоленского района Смоленской области от 02.06.2015 г. № 32» в соответствии с Градостроительным кодексом Российской Федерации, Федеральным законом от 06 октября 2003 года № 131-ФЗ «Об общих принципах организации местного самоуправления в Российской Федерации», протоколами и заключениями комиссии по подготовке проекта по внесению изменений в генеральные планы и правила землепользования и застройки сельских поселений муниципального образования «Смоленский район» Смоленской области: № 38, № 48, № 56, № 64, № 80 и состоящей из:

I. Основной утверждаемой части:

а) карта границ земельных участков для размещения ОКС федерального, регионального, местного значения Новосельского сельского поселения 15000;

б) карта границ населенных пунктов входящих в состав Новосельского сельского поселения 15000;

в) карта планируемого размещения объектов социальной инфраструктуры Новосельского сельского поселения 15000;

г) карта планируемого размещения объектов инженерной инфраструктуры Новосельского сельского поселения 15000;

д) карта планируемого размещения объектов транспортной инфраструктуры Новосельского сельского поселения 15000;

е) карта функциональных зон Новосельского сельского поселения 15000;

ж) том I «Положение о территориальном планировании».

II. Материалов по обоснованию:

а) карта границ зон с особыми условиями использования территории и ООТ Новосельского сельского поселения 15000;

б) карта границ территорий ОКН Новосельского сельского поселения 15000;

в) карта комплексной оценки Новосельского сельского поселения 15000;

г) том II «Материалы по обоснованию генерального плана».

III. Внесения изменений в правила землепользования и застройки Новосельского сельского поселения:

а) карта градостроительного зонирования Новосельского сельского поселения 15000;

б) карта границ зон с особыми условиями использования территории Новосельского сельского поселения 15000;

в) правила землепользования и застройки Новосельского сельского поселения Смоленского района Смоленской области.

Организатор общественных обсуждений: Администрация муниципального образования «Смоленский район» Смоленской области.

Организация разработчик: общество с ограниченной ответственностью «Градостроительство и кадастр», юридический адрес: 192283, г. Санкт-Петербург, ул. Будапештская, д. 95, к. 1, кв. 294, генеральный директор В.А.Котлярова.

Сроки проведения общественных обсуждений: с 5 ноября 2020 года по 18 декабря 2020 года по следующим этапам:

а) оповещение о начале общественных обсуждений;

б) размещение научно-исследовательской работы по подготовке проекта «Внесение изменений в генеральный план и правила землепользования и застройки Новосельского сельского поселения Смоленского района Смоленской области, утвержденные решением Совета депутатов Новосельского сельского поселения Смоленского района Смоленской области от 02.06.2015 г. № 32», на официальном сайте Администрации муниципального образования «Смоленский район» Смоленской области: <http://www.smol-ray.ru>, в разделе «Градостроительство» и открытие экспозиции;

в) проведение экспозиции;

г) подготовка и оформление протокола общественных обсуждений;

д) подготовка и опубликование заключения о результатах общественных обсуждений.

Реквизиты документа о назначении общественных обсуждений: постановление Администрации муниципального образования «Смоленский район» Смоленской области от 31.01. 2020 № 129 «О подготовке проекта «Внесение изменений в генеральный план и правила землепользования и застройки Новосельского сельского поселения Смоленского района Смоленской области, утвержденные решением Совета депутатов Новосельского сельского поселения Смоленского района Смоленской области от 02.06.2015 г. № 32».

Дата и источник опубликования: проект и объявление о начале общественных обсуждений размещены на официальном сайте Администрации муниципального образования «Смоленский район» Смоленской области: <http://www.smol-gau.ru>, в разделе «Градостроительство» 30 октября 2020 года.

Постановление Администрации муниципального образования «Смоленский район» Смоленской области от 27.10.2020 № 18 «О назначении общественных обсуждений научно-исследовательской работы по подготовке проекта «Внесение изменений в генеральный план и правила землепользования и застройки Новосельского сельского поселения Смоленского района Смоленской области, утвержденные решением Совета депутатов Новосельского сельского поселения Смоленского района Смоленской области от 02.06.2015 г. № 32», опубликовано в газете «Сельская правда» № 85 (7955) от 4 ноября 2020 года.

С 30.10.2020 объявления, содержащие информацию об общественных обсуждениях, размещены на территории населенных пунктов: д. Агапоново, д. Аболонье, д. Афоньки, д. Абраменки, д. Анастасьино, д. Бор, д. Белодедово, д. Борисовщина, д. Борисовка, д. Банный Остров, д. Бабни, д. Большая Дубровка, д. Малая Дубровка, д. Верховье, д. Гряда, д. Дебрицы, д. Жорновка, д. Большое Загорье, д. Заозерье, д. Кислые, д. Молодая, д. Мамленки, д. Каменка, д. Новосельский, д. Остье, д. Петрово, д. Пындино, д. Тепенино, д. Усовщина, д. Хлусы, д. Щеголево, д. Язвище, Новосельского сельского поселения Смоленского района Смоленской области.

Сведения о проведении экспозиции: Сведения о проведении экспозиции: экспозиция проекта работала с 5 ноября 2020 года по 8 декабря 2020 года по адресу: г. Смоленск, проезд Маршала Конева, д. 28Е, 2 этаж, около каб. 220.

График (режим) работы экспозиции:

вторник с 09-00 до 18-00;

четверг с 09-00 до 18-00;

перерыв на обед с 13-00 до 13-45.

Прием и консультации посетителей экспозиции проводились в кабинете 220.

Срок приема предложений и замечаний, касающихся проекта: с 5 ноября 2020 года по 8 декабря 2020 года.

Участниками общественных обсуждений являются граждане, постоянно проживающие на территории Новосельского сельского поселения Смоленского района Смоленской области, правообладатели находящихся в границах этой

территории земельных участков и (или) расположенных на них объектов капитального строительства, а также правообладатели помещений, являющихся частью указанных объектов капитального строительства.

Участники общественных обсуждений в целях идентификации представляют сведения о себе (фамилию, имя, отчество (при наличии), дату рождения, адрес места жительства (регистрации) - для физических лиц; наименование, основной государственный регистрационный номер, место нахождения и адрес - для юридических лиц) с приложением документов, подтверждающих такие сведения.

Участники общественных обсуждений, являющиеся правообладателями соответствующих земельных участков и (или) расположенных на них объектов капитального строительства и (или) помещений, являющихся частью указанных объектов капитального строительства, также представляют сведения соответственно о таких земельных участках, объектах капитального строительства, помещениях, являющихся частью указанных объектов капитального строительства, из Единого государственного реестра недвижимости и иные документы, устанавливающие или удостоверяющие их права на такие земельные участки, объекты капитального строительства, помещения, являющиеся частью указанных объектов капитального строительства.

Председатель общественных обсуждений Курдюков Илья Юрьевич председатель комитета – главный архитектор комитета территориального планирования и градостроительной деятельности Администрации муниципального образования «Смоленский район» Смоленской области, заместитель председателя комиссии по подготовке проекта по внесению изменений в генеральные планы и правила землепользования и застройки сельских поселений муниципального образования «Смоленский район» Смоленской области.

В связи с временной нетрудоспособностью председателя комитета территориального планирования и градостроительной деятельности Курдюкова Ильи Юрьевича, распоряжением Главы муниципального образования «Смоленский район» Смоленской области от 23.11.2020 № 796 – л/с, на период его отсутствия с 23 ноября 2020 года исполнение обязанностей возложены на Колоскова Михаила Леонидовича, главного специалиста комитета территориального планирования и градостроительной деятельности Администрации муниципального образования «Смоленский район» Смоленской области;

Секретарь общественных обсуждений Болотина Елена Сергеевна консультант комитета территориального планирования и градостроительной деятельности Администрации муниципального образования «Смоленский район» Смоленской области, секретарь комиссии по подготовке проекта по внесению изменений в генеральные планы и правила землепользования и застройки сельских поселений муниципального образования «Смоленский район» Смоленской области.

Предложения (замечания): не поступало.

Участники общественных обсуждений прошедшие регистрацию согласно приложению:

Участники общественных обсуждений, постоянно проживающие на территории населенного пункта д. Абраменки, не зарегистрированы.

Участники общественных обсуждений, являющиеся правообладателями земельных участков или расположенных на них объектов капитального строительства, правообладатели помещений, являющиеся частью объекта капитального строительства, не зарегистрированы.

Не прошли идентификацию и не зарегистрированы как участники общественных обсуждений по проекту – нет.

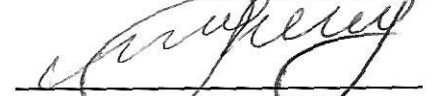
Секретарь общественных
обсуждений



Е.С. Болотина

УТВЕРЖДАЮ
И.о. председателя
общественных обсуждений

М.Л. Колосков


9 декабря 2020 года
(Ф.И.О., подпись, дата)

Протокол № 5

Общественных обсуждений научно-исследовательской работы по подготовке проекта «Внесение изменений в генеральный план и правила землепользования и застройки Новосельского сельского поселения Смоленского района Смоленской области, утвержденные решением Совета депутатов Новосельского сельского поселения Смоленского района Смоленской области от 02.06.2015 г. № 32».

д. Анастасьино

Дата оформления протокола: 9 декабря 2020 года.

Предмет рассмотрения на общественных обсуждениях: научно-исследовательская работа по подготовке проекта «Внесение изменений в генеральный план и правила землепользования и застройки Новосельского сельского поселения Смоленского района Смоленской области, утвержденные решением Совета депутатов Новосельского сельского поселения Смоленского района Смоленской области от 02.06.2015 г. № 32», разработанная на основании постановления Администрации муниципального образования «Смоленский район» Смоленской области от 31.01. 2020 № 129 «О подготовке проекта «Внесение изменений в генеральный план и правила землепользования и застройки Новосельского сельского поселения Смоленского района Смоленской области, утвержденные решением Совета депутатов Новосельского сельского поселения Смоленского района Смоленской области от 02.06.2015 г. № 32» в соответствии с Градостроительным кодексом Российской Федерации, Федеральным законом от 06 октября 2003 года № 131-ФЗ «Об общих принципах организации местного самоуправления в Российской Федерации», протоколами и заключениями комиссии по подготовке проекта по внесению изменений в генеральные планы и правила землепользования и застройки сельских поселений муниципального образования «Смоленский район» Смоленской области: № 38, № 48, № 56, № 64, № 80 и состоящей из:

I. Основной утверждаемой части:

а) карта границ земельных участков для размещения ОКС федерального, регионального, местного значения Новосельского сельского поселения 15000;

б) карта границ населенных пунктов входящих в состав Новосельского сельского поселения 15000;

в) карта планируемого размещения объектов социальной инфраструктуры Новосельского сельского поселения 15000;

г) карта планируемого размещения объектов инженерной инфраструктуры Новосельского сельского поселения 15000;

д) карта планируемого размещения объектов транспортной инфраструктуры Новосельского сельского поселения 15000;

е) карта функциональных зон Новосельского сельского поселения 15000;

ж) том I «Положение о территориальном планировании».

II. Материалов по обоснованию:

а) карта границ зон с особыми условиями использования территории и ООТ Новосельского сельского поселения 15000;

б) карта границ территорий ОКН Новосельского сельского поселения 15000;

в) карта комплексной оценки Новосельского сельского поселения 15000;

г) том II «Материалы по обоснованию генерального плана».

III. Внесения изменений в правила землепользования и застройки Новосельского сельского поселения:

а) карта градостроительного зонирования Новосельского сельского поселения 15000;

б) карта границ зон с особыми условиями использования территории Новосельского сельского поселения 15000;

в) правила землепользования и застройки Новосельского сельского поселения Смоленского района Смоленской области.

Организатор общественных обсуждений: Администрация муниципального образования «Смоленский район» Смоленской области.

Организация разработчик: общество с ограниченной ответственностью «Градостроительство и кадастр», юридический адрес: 192283, г. Санкт-Петербург, ул. Будапештская, д. 95, к. 1, кв. 294, генеральный директор В.А.Котлярова.

Сроки проведения общественных обсуждений: с 5 ноября 2020 года по 18 декабря 2020 года по следующим этапам:

а) оповещение о начале общественных обсуждений;

б) размещение научно-исследовательской работы по подготовке проекта «Внесение изменений в генеральный план и правила землепользования и застройки Новосельского сельского поселения Смоленского района Смоленской области, утвержденные решением Совета депутатов Новосельского сельского поселения Смоленского района Смоленской области от 02.06.2015 г. № 32», на официальном сайте Администрации муниципального образования «Смоленский район» Смоленской области: <http://www.smol-ray.ru>, в разделе «Градостроительство» и открытие экспозиции;

в) проведение экспозиции;

г) подготовка и оформление протокола общественных обсуждений;

д) подготовка и опубликование заключения о результатах общественных обсуждений.

Реквизиты документа о назначении общественных обсуждений: постановление Администрации муниципального образования «Смоленский район» Смоленской области от 31.01. 2020 № 129 «О подготовке проекта «Внесение изменений в генеральный план и правила землепользования и застройки Новосельского сельского поселения Смоленского района Смоленской области, утвержденные решением Совета депутатов Новосельского сельского поселения Смоленского района Смоленской области от 02.06.2015 г. № 32».

Дата и источник опубликования: проект и объявление о начале общественных обсуждений размещены на официальном сайте Администрации муниципального образования «Смоленский район» Смоленской области: <http://www.smol-ray.ru>, в разделе «Градостроительство» 30 октября 2020 года.

Постановление Администрации муниципального образования «Смоленский район» Смоленской области от 27.10.2020 № 18 «О назначении общественных обсуждений научно-исследовательской работы по подготовке проекта «Внесение изменений в генеральный план и правила землепользования и застройки Новосельского сельского поселения Смоленского района Смоленской области, утвержденные решением Совета депутатов Новосельского сельского поселения Смоленского района Смоленской области от 02.06.2015 г. № 32», опубликовано в газете «Сельская правда» № 85 (7955) от 4 ноября 2020 года.

С 30.10.2020 объявления, содержащие информацию об общественных обсуждениях, размещены на территории населенных пунктов: д. Агапоново, д. Аболонье, д. Афоньки, д. Абраменки, д. Анастасьино, д. Бор, д. Белодедово, д. Борисовщина, д. Борисовка, д. Банный Остров, д. Бабни, д. Большая Дубровка, д. Малая Дубровка, д. Верховье, д. Гряда, д. Дебрицы, д. Жорновка, д. Большое Загорье, д. Заозерье, д. Кислые, д. Молодая, д. Мамленки, д. Каменка, д. Новосельский, д. Остье, д. Петрово, д. Пындино, д. Тепенино, д. Усовщина, д. Хлусы, д. Щеголево, д. Язвище, Новосельского сельского поселения Смоленского района Смоленской области.

Сведения о проведении экспозиции: Сведения о проведении экспозиции: экспозиция проекта работала с 5 ноября 2020 года по 8 декабря 2020 года по адресу: г. Смоленск, проезд Маршала Конева, д. 28Е, 2 этаж, около каб. 220.

График (режим) работы экспозиции:

вторник с 09-00 до 18-00;

четверг с 09-00 до 18-00;

перерыв на обед с 13-00 до 13-45.

Прием и консультации посетителей экспозиции проводились в кабинете 220.

Срок приема предложений и замечаний, касающихся проекта: с 5 ноября 2020 года по 8 декабря 2020 года.

Участниками общественных обсуждений являются граждане, постоянно проживающие на территории Новосельского сельского поселения Смоленского района Смоленской области, правообладатели находящихся в границах этой

территории земельных участков и (или) расположенных на них объектов капитального строительства, а также правообладатели помещений, являющихся частью указанных объектов капитального строительства.

Участники общественных обсуждений в целях идентификации представляют сведения о себе (фамилию, имя, отчество (при наличии), дату рождения, адрес места жительства (регистрации) - для физических лиц; наименование, основной государственный регистрационный номер, место нахождения и адрес - для юридических лиц) с приложением документов, подтверждающих такие сведения.

Участники общественных обсуждений, являющиеся правообладателями соответствующих земельных участков и (или) расположенных на них объектов капитального строительства и (или) помещений, являющихся частью указанных объектов капитального строительства, также представляют сведения соответственно о таких земельных участках, объектах капитального строительства, помещениях, являющихся частью указанных объектов капитального строительства, из Единого государственного реестра недвижимости и иные документы, устанавливающие или удостоверяющие их права на такие земельные участки, объекты капитального строительства, помещения, являющиеся частью указанных объектов капитального строительства.

Председатель общественных обсуждений Курдюков Илья Юрьевич председатель комитета – главный архитектор комитета территориального планирования и градостроительной деятельности Администрации муниципального образования «Смоленский район» Смоленской области, заместитель председателя комиссии по подготовке проекта по внесению изменений в генеральные планы и правила землепользования и застройки сельских поселений муниципального образования «Смоленский район» Смоленской области.

В связи с временной нетрудоспособностью председателя комитета территориального планирования и градостроительной деятельности Курдюкова Ильи Юрьевича, распоряжением Главы муниципального образования «Смоленский район» Смоленской области от 23.11.2020 № 796 – л/с, на период его отсутствия с 23 ноября 2020 года исполнение обязанностей возложены на Колоскова Михаила Леонидовича, главного специалиста комитета территориального планирования и градостроительной деятельности Администрации муниципального образования «Смоленский район» Смоленской области;

Секретарь общественных обсуждений Болотина Елена Сергеевна консультант комитета территориального планирования и градостроительной деятельности Администрации муниципального образования «Смоленский район» Смоленской области, секретарь комиссии по подготовке проекта по внесению изменений в генеральные планы и правила землепользования и застройки сельских поселений муниципального образования «Смоленский район» Смоленской области.

Предложения (замечания): не поступало.

Участники общественных обсуждений прошедшие регистрацию согласно приложению:

Участники общественных обсуждений, постоянно проживающие на территории населенного пункта д. Анастасьино, не зарегистрированы.

Участники общественных обсуждений, являющиеся правообладателями земельных участков или расположенных на них объектов капитального строительства, правообладатели помещений, являющиеся частью объекта капитального строительства, не зарегистрированы.

Не прошли идентификацию и не зарегистрированы как участники общественных обсуждений по проекту – нет.

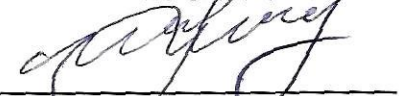
Секретарь общественных
обсуждений



Е.С. Болотина

УТВЕРЖДАЮ
И.о. председателя
общественных обсуждений

М.Л. Колосков


9 декабря 2020 года
(Ф.И.О., подпись, дата)

Протокол № 6

Общественных обсуждений научно-исследовательской работы по подготовке проекта «Внесение изменений в генеральный план и правила землепользования и застройки Новосельского сельского поселения Смоленского района Смоленской области, утвержденные решением Совета депутатов Новосельского сельского поселения Смоленского района Смоленской области от 02.06.2015 г. № 32».

д. Бор

Дата оформления протокола: 9 декабря 2020 года.

Предмет рассмотрения на общественных обсуждениях: научно-исследовательская работа по подготовке проекта «Внесение изменений в генеральный план и правила землепользования и застройки Новосельского сельского поселения Смоленского района Смоленской области, утвержденные решением Совета депутатов Новосельского сельского поселения Смоленского района Смоленской области от 02.06.2015 г. № 32», разработанная на основании постановления Администрации муниципального образования «Смоленский район» Смоленской области от 31.01. 2020 № 129 «О подготовке проекта «Внесение изменений в генеральный план и правила землепользования и застройки Новосельского сельского поселения Смоленского района Смоленской области, утвержденные решением Совета депутатов Новосельского сельского поселения Смоленского района Смоленской области от 02.06.2015 г. № 32» в соответствии с Градостроительным кодексом Российской Федерации, Федеральным законом от 06 октября 2003 года № 131-ФЗ «Об общих принципах организации местного самоуправления в Российской Федерации», протоколами и заключениями комиссии по подготовке проекта по внесению изменений в генеральные планы и правила землепользования и застройки сельских поселений муниципального образования «Смоленский район» Смоленской области: № 38, № 48, № 56, № 64, № 80 и состоящей из:

I. Основной утверждаемой части:

а) карта границ земельных участков для размещения ОКС федерального, регионального, местного значения Новосельского сельского поселения 15000;

б) карта границ населенных пунктов входящих в состав Новосельского сельского поселения 15000;

в) карта планируемого размещения объектов социальной инфраструктуры Новосельского сельского поселения 15000;

г) карта планируемого размещения объектов инженерной инфраструктуры Новосельского сельского поселения 15000;

д) карта планируемого размещения объектов транспортной инфраструктуры Новосельского сельского поселения 15000;

е) карта функциональных зон Новосельского сельского поселения 15000;

ж) том I «Положение о территориальном планировании».

II. Материалов по обоснованию:

а) карта границ зон с особыми условиями использования территории и ООТ Новосельского сельского поселения 15000;

б) карта границ территорий ОКН Новосельского сельского поселения 15000;

в) карта комплексной оценки Новосельского сельского поселения 15000;

г) том II «Материалы по обоснованию генерального плана».

III. Внесения изменений в правила землепользования и застройки Новосельского сельского поселения:

а) карта градостроительного зонирования Новосельского сельского поселения 15000;

б) карта границ зон с особыми условиями использования территории Новосельского сельского поселения 15000;

в) правила землепользования и застройки Новосельского сельского поселения Смоленского района Смоленской области.

Организатор общественных обсуждений: Администрация муниципального образования «Смоленский район» Смоленской области.

Организация разработчик: общество с ограниченной ответственностью «Градостроительство и кадастр», юридический адрес: 192283, г. Санкт-Петербург, ул. Будапештская, д. 95, к. 1, кв. 294, генеральный директор В.А.Котлярова.

Сроки проведения общественных обсуждений: с 5 ноября 2020 года по 18 декабря 2020 года по следующим этапам:

а) оповещение о начале общественных обсуждений;

б) размещение научно-исследовательской работы по подготовке проекта «Внесение изменений в генеральный план и правила землепользования и застройки Новосельского сельского поселения Смоленского района Смоленской области, утвержденные решением Совета депутатов Новосельского сельского поселения Смоленского района Смоленской области от 02.06.2015 г. № 32», на официальном сайте Администрации муниципального образования «Смоленский район» Смоленской области: <http://www.smol-ray.ru>, в разделе «Градостроительство» и открытие экспозиции;

в) проведение экспозиции;

г) подготовка и оформление протокола общественных обсуждений;

д) подготовка и опубликование заключения о результатах общественных обсуждений.

Реквизиты документа о назначении общественных обсуждений: постановление Администрации муниципального образования «Смоленский район» Смоленской области от 31.01. 2020 № 129 «О подготовке проекта «Внесение изменений в генеральный план и правила землепользования и застройки Новосельского сельского поселения Смоленского района Смоленской области, утвержденные решением Совета депутатов Новосельского сельского поселения Смоленского района Смоленской области от 02.06.2015 г. № 32».

Дата и источник опубликования: проект и объявление о начале общественных обсуждений размещены на официальном сайте Администрации муниципального образования «Смоленский район» Смоленской области: <http://www.smol-gau.ru>, в разделе «Градостроительство» 30 октября 2020 года.

Постановление Администрации муниципального образования «Смоленский район» Смоленской области от 27.10.2020 № 18 «О назначении общественных обсуждений научно-исследовательской работы по подготовке проекта «Внесение изменений в генеральный план и правила землепользования и застройки Новосельского сельского поселения Смоленского района Смоленской области, утвержденные решением Совета депутатов Новосельского сельского поселения Смоленского района Смоленской области от 02.06.2015 г. № 32», опубликовано в газете «Сельская правда» № 85 (7955) от 4 ноября 2020 года.

С 30.10.2020 объявления, содержащие информацию об общественных обсуждениях, размещены на территории населенных пунктов: д. Агапоново, д. Аболонье, д. Афоньки, д. Абраменки, д. Анастасьино, д. Бор, д. Белодедово, д. Борисовщина, д. Борисовка, д. Банный Остров, д. Бабни, д. Большая Дубровка, д. Малая Дубровка, д. Верховье, д. Гряды, д. Дебрицы, д. Жорновка, д. Большое Загорье, д. Заозерье, д. Кислые, д. Молодая, д. Мамленки, д. Каменка, д. Новосельский, д. Остье, д. Петрово, д. Пындино, д. Тепенино, д. Усовщина, д. Хлусы, д. Щеголево, д. Язвище, Новосельского сельского поселения Смоленского района Смоленской области.

Сведения о проведении экспозиции: Сведения о проведении экспозиции: экспозиция проекта работала с 5 ноября 2020 года по 8 декабря 2020 года по адресу: г. Смоленск, проезд Маршала Конева, д. 28Е, 2 этаж, около каб. 220.

График (режим) работы экспозиции:

вторник с 09-00 до 18-00;

четверг с 09-00 до 18-00;

перерыв на обед с 13-00 до 13-45.

Прием и консультации посетителей экспозиции проводились в кабинете 220.

Срок приема предложений и замечаний, касающихся проекта: с 5 ноября 2020 года по 8 декабря 2020 года.

Участниками общественных обсуждений являются граждане, постоянно проживающие на территории Новосельского сельского поселения Смоленского района Смоленской области, правообладатели находящихся в границах этой

территории земельных участков и (или) расположенных на них объектов капитального строительства, а также правообладатели помещений, являющихся частью указанных объектов капитального строительства.

Участники общественных обсуждений в целях идентификации представляют сведения о себе (фамилию, имя, отчество (при наличии), дату рождения, адрес места жительства (регистрации) - для физических лиц; наименование, основной государственный регистрационный номер, место нахождения и адрес - для юридических лиц) с приложением документов, подтверждающих такие сведения.

Участники общественных обсуждений, являющиеся правообладателями соответствующих земельных участков и (или) расположенных на них объектов капитального строительства и (или) помещений, являющихся частью указанных объектов капитального строительства, также представляют сведения соответственно о таких земельных участках, объектах капитального строительства, помещениях, являющихся частью указанных объектов капитального строительства, из Единого государственного реестра недвижимости и иные документы, устанавливающие или удостоверяющие их права на такие земельные участки, объекты капитального строительства, помещения, являющиеся частью указанных объектов капитального строительства.

Председатель общественных обсуждений Курдюков Илья Юрьевич председатель комитета – главный архитектор комитета территориального планирования и градостроительной деятельности Администрации муниципального образования «Смоленский район» Смоленской области, заместитель председателя комиссии по подготовке проекта по внесению изменений в генеральные планы и правила землепользования и застройки сельских поселений муниципального образования «Смоленский район» Смоленской области.

В связи с временной нетрудоспособностью председателя комитета территориального планирования и градостроительной деятельности Курдюкова Ильи Юрьевича, распоряжением Главы муниципального образования «Смоленский район» Смоленской области от 23.11.2020 № 796 – л/с, на период его отсутствия с 23 ноября 2020 года исполнение обязанностей возложены на Колоскова Михаила Леонидовича, главного специалиста комитета территориального планирования и градостроительной деятельности Администрации муниципального образования «Смоленский район» Смоленской области;

Секретарь общественных обсуждений Болотина Елена Сергеевна консультант комитета территориального планирования и градостроительной деятельности Администрации муниципального образования «Смоленский район» Смоленской области, секретарь комиссии по подготовке проекта по внесению изменений в генеральные планы и правила землепользования и застройки сельских поселений муниципального образования «Смоленский район» Смоленской области.

Предложения (замечания): не поступало.

Участники общественных обсуждений прошедшие регистрацию согласно приложению:

Участники общественных обсуждений, постоянно проживающие на территории населенного пункта д. Бор, не зарегистрированы.

Участники общественных обсуждений, являющиеся правообладателями земельных участков или расположенных на них объектов капитального строительства, правообладатели помещений, являющиеся частью объекта капитального строительства, не зарегистрированы.


Не прошли идентификацию и не зарегистрированы как участники общественных обсуждений по проекту – нет.

Секретарь общественных
обсуждений



Е.С. Болотина

УТВЕРЖДАЮ
И.о. председателя
общественных обсуждений
М.Л. Колосков


9 декабря 2020 года
(Ф.И.О., подпись, дата)

Протокол № 7

Общественных обсуждений научно-исследовательской работы по подготовке проекта «Внесение изменений в генеральный план и правила землепользования и застройки Новосельского сельского поселения Смоленского района Смоленской области, утвержденные решением Совета депутатов Новосельского сельского поселения Смоленского района Смоленской области от 02.06.2015 г. № 32».

д. Белодедово

Дата оформления протокола: 9 декабря 2020 года.

Предмет рассмотрения на общественных обсуждениях: научно-исследовательская работа по подготовке проекта «Внесение изменений в генеральный план и правила землепользования и застройки Новосельского сельского поселения Смоленского района Смоленской области, утвержденные решением Совета депутатов Новосельского сельского поселения Смоленского района Смоленской области от 02.06.2015 г. № 32», разработанная на основании постановления Администрации муниципального образования «Смоленский район» Смоленской области от 31.01. 2020 № 129 «О подготовке проекта «Внесение изменений в генеральный план и правила землепользования и застройки Новосельского сельского поселения Смоленского района Смоленской области, утвержденные решением Совета депутатов Новосельского сельского поселения Смоленского района Смоленской области от 02.06.2015 г. № 32» в соответствии с Градостроительным кодексом Российской Федерации, Федеральным законом от 06 октября 2003 года № 131-ФЗ «Об общих принципах организации местного самоуправления в Российской Федерации», протоколами и заключениями комиссии по подготовке проекта по внесению изменений в генеральные планы и правила землепользования и застройки сельских поселений муниципального образования «Смоленский район» Смоленской области: № 38, № 48, № 56, № 64, № 80 и состоящей из:

I. Основной утверждаемой части:

- а) карта границ земельных участков для размещения ОКС федерального, регионального, местного значения Новосельского сельского поселения 15000;
- б) карта границ населенных пунктов входящих в состав Новосельского сельского поселения 15000;

в) карта планируемого размещения объектов социальной инфраструктуры Новосельского сельского поселения 15000;

г) карта планируемого размещения объектов инженерной инфраструктуры Новосельского сельского поселения 15000;

д) карта планируемого размещения объектов транспортной инфраструктуры Новосельского сельского поселения 15000;

е) карта функциональных зон Новосельского сельского поселения 15000;

ж) том I «Положение о территориальном планировании».

II. Материалов по обоснованию:

а) карта границ зон с особыми условиями использования территории и ООТ Новосельского сельского поселения 15000;

б) карта границ территорий ОКН Новосельского сельского поселения 15000;

в) карта комплексной оценки Новосельского сельского поселения 15000;

г) том II «Материалы по обоснованию генерального плана».

III. Внесения изменений в правила землепользования и застройки Новосельского сельского поселения:

а) карта градостроительного зонирования Новосельского сельского поселения 15000;

б) карта границ зон с особыми условиями использования территории Новосельского сельского поселения 15000;

в) правила землепользования и застройки Новосельского сельского поселения Смоленского района Смоленской области.

Организатор общественных обсуждений: Администрация муниципального образования «Смоленский район» Смоленской области.

Организация разработчик: общество с ограниченной ответственностью «Градостроительство и кадастр», юридический адрес: 192283, г. Санкт-Петербург, ул. Будапештская, д. 95, к. 1, кв. 294, генеральный директор В.А.Котлярова.

Сроки проведения общественных обсуждений: с 5 ноября 2020 года по 18 декабря 2020 года по следующим этапам:

а) оповещение о начале общественных обсуждений;

б) размещение научно-исследовательской работы по подготовке проекта «Внесение изменений в генеральный план и правила землепользования и застройки Новосельского сельского поселения Смоленского района Смоленской области, утвержденные решением Совета депутатов Новосельского сельского поселения Смоленского района Смоленской области от 02.06.2015 г. № 32», на официальном сайте Администрации муниципального образования «Смоленский район» Смоленской области: <http://www.smol-ray.ru>, в разделе «Градостроительство» и открытие экспозиции;

в) проведение экспозиции;

г) подготовка и оформление протокола общественных обсуждений;

д) подготовка и опубликование заключения о результатах общественных обсуждений.

Реквизиты документа о назначении общественных обсуждений: постановление Администрации муниципального образования «Смоленский район» Смоленской области от 31.01. 2020 № 129 «О подготовке проекта «Внесение изменений в генеральный план и правила землепользования и застройки Новосельского сельского поселения Смоленского района Смоленской области, утвержденные решением Совета депутатов Новосельского сельского поселения Смоленского района Смоленской области от 02.06.2015 г. № 32».

Дата и источник опубликования: проект и объявление о начале общественных обсуждений размещены на официальном сайте Администрации муниципального образования «Смоленский район» Смоленской области: <http://www.smol-gau.ru>, в разделе «Градостроительство» 30 октября 2020 года.

Постановление Администрации муниципального образования «Смоленский район» Смоленской области от 27.10.2020 № 18 «О назначении общественных обсуждений научно-исследовательской работы по подготовке проекта «Внесение изменений в генеральный план и правила землепользования и застройки Новосельского сельского поселения Смоленского района Смоленской области, утвержденные решением Совета депутатов Новосельского сельского поселения Смоленского района Смоленской области от 02.06.2015 г. № 32», опубликовано в газете «Сельская правда» № 85 (7955) от 4 ноября 2020 года.

С 30.10.2020 объявления, содержащие информацию об общественных обсуждениях, размещены на территории населенных пунктов: д. Агапоново, д. Аболонье, д. Афоньки, д. Абраменки, д. Анастасьино, д. Бор, д. Белодедово, д. Борисовщина, д. Борисовка, д. Банный Остров, д. Бабни, д. Большая Дубровка, д. Малая Дубровка, д. Верховье, д. Гряды, д. Дебрицы, д. Жорновка, д. Большое Загорье, д. Заозерье, д. Кислые, д. Молодая, д. Мамленки, д. Каменка, д. Новосельский, д. Остье, д. Петрово, д. Пындино, д. Тепенино, д. Усовщина, д. Хлусы, д. Щеголево, д. Язвище, Новосельского сельского поселения Смоленского района Смоленской области.

Сведения о проведении экспозиции: Сведения о проведении экспозиции: экспозиция проекта работала с 5 ноября 2020 года по 8 декабря 2020 года по адресу: г. Смоленск, проезд Маршала Конева, д. 28Е, 2 этаж, около каб. 220.

График (режим) работы экспозиции:

вторник с 09-00 до 18-00;

четверг с 09-00 до 18-00;

перерыв на обед с 13-00 до 13-45.

Прием и консультации посетителей экспозиции проводились в кабинете 220.

Срок приема предложений и замечаний, касающихся проекта: с 5 ноября 2020 года по 8 декабря 2020 года.

Участниками общественных обсуждений являются граждане, постоянно проживающие на территории Новосельского сельского поселения Смоленского района Смоленской области, правообладатели находящихся в границах этой

территории земельных участков и (или) расположенных на них объектов капитального строительства, а также правообладатели помещений, являющихся частью указанных объектов капитального строительства.

Участники общественных обсуждений в целях идентификации представляют сведения о себе (фамилию, имя, отчество (при наличии), дату рождения, адрес места жительства (регистрации) - для физических лиц; наименование, основной государственный регистрационный номер, место нахождения и адрес - для юридических лиц) с приложением документов, подтверждающих такие сведения.

Участники общественных обсуждений, являющиеся правообладателями соответствующих земельных участков и (или) расположенных на них объектов капитального строительства и (или) помещений, являющихся частью указанных объектов капитального строительства, также представляют сведения соответственно о таких земельных участках, объектах капитального строительства, помещениях, являющихся частью указанных объектов капитального строительства, из Единого государственного реестра недвижимости и иные документы, устанавливающие или удостоверяющие их права на такие земельные участки, объекты капитального строительства, помещения, являющиеся частью указанных объектов капитального строительства.

Председатель общественных обсуждений Курдюков Илья Юрьевич председатель комитета – главный архитектор комитета территориального планирования и градостроительной деятельности Администрации муниципального образования «Смоленский район» Смоленской области, заместитель председателя комиссии по подготовке проекта по внесению изменений в генеральные планы и правила землепользования и застройки сельских поселений муниципального образования «Смоленский район» Смоленской области.

В связи с временной нетрудоспособностью председателя комитета территориального планирования и градостроительной деятельности Курдюкова Ильи Юрьевича, распоряжением Главы муниципального образования «Смоленский район» Смоленской области от 23.11.2020 № 796 – л/с, на период его отсутствия с 23 ноября 2020 года исполнение обязанностей возложены на Колоскова Михаила Леонидовича, главного специалиста комитета территориального планирования и градостроительной деятельности Администрации муниципального образования «Смоленский район» Смоленской области;

Секретарь общественных обсуждений Болотина Елена Сергеевна консультант комитета территориального планирования и градостроительной деятельности Администрации муниципального образования «Смоленский район» Смоленской области, секретарь комиссии по подготовке проекта по внесению изменений в генеральные планы и правила землепользования и застройки сельских поселений муниципального образования «Смоленский район» Смоленской области.

Предложения (замечания): не поступало.


Участники общественных обсуждений прошедшие регистрацию согласно приложению:

Участники общественных обсуждений, постоянно проживающие на территории населенного пункта д. Белодедово, не зарегистрированы.

Участники общественных обсуждений, являющиеся правообладателями земельных участков или расположенных на них объектов капитального строительства, правообладатели помещений, являющиеся частью объекта капитального строительства, не зарегистрированы.


Не прошли идентификацию и не зарегистрированы как участники общественных обсуждений по проекту – нет.

Секретарь общественных
обсуждений



Е.С. Болотина

УТВЕРЖДАЮ
И.о. председателя
общественных обсуждений
М.Л. Колосков


9 декабря 2020 года
(Ф.И.О., подпись, дата)

Протокол № 8

Общественных обсуждений научно-исследовательской работы по подготовке проекта «Внесение изменений в генеральный план и правила землепользования и застройки Новосельского сельского поселения Смоленского района Смоленской области, утвержденные решением Совета депутатов Новосельского сельского поселения Смоленского района Смоленской области от 02.06.2015 г. № 32».

д. Борисовщина

Дата оформления протокола: 9 декабря 2020 года.

Предмет рассмотрения на общественных обсуждениях: научно-исследовательская работа по подготовке проекта «Внесение изменений в генеральный план и правила землепользования и застройки Новосельского сельского поселения Смоленского района Смоленской области, утвержденные решением Совета депутатов Новосельского сельского поселения Смоленского района Смоленской области от 02.06.2015 г. № 32», разработанная на основании постановления Администрации муниципального образования «Смоленский район» Смоленской области от 31.01. 2020 № 129 «О подготовке проекта «Внесение изменений в генеральный план и правила землепользования и застройки Новосельского сельского поселения Смоленского района Смоленской области, утвержденные решением Совета депутатов Новосельского сельского поселения Смоленского района Смоленской области от 02.06.2015 г. № 32» в соответствии с Градостроительным кодексом Российской Федерации, Федеральным законом от 06 октября 2003 года № 131-ФЗ «Об общих принципах организации местного самоуправления в Российской Федерации», протоколами и заключениями комиссии по подготовке проекта по внесению изменений в генеральные планы и правила землепользования и застройки сельских поселений муниципального образования «Смоленский район» Смоленской области: № 38, № 48, № 56, № 64, № 80 и состоящей из:

I. Основной утверждаемой части:

- а) карта границ земельных участков для размещения ОКС федерального, регионального, местного значения Новосельского сельского поселения 15000;
- б) карта границ населенных пунктов входящих в состав Новосельского сельского поселения 15000;

в) карта планируемого размещения объектов социальной инфраструктуры Новосельского сельского поселения 15000;

г) карта планируемого размещения объектов инженерной инфраструктуры Новосельского сельского поселения 15000;

д) карта планируемого размещения объектов транспортной инфраструктуры Новосельского сельского поселения 15000;

е) карта функциональных зон Новосельского сельского поселения 15000;

ж) том I «Положение о территориальном планировании».

II. Материалов по обоснованию:

а) карта границ зон с особыми условиями использования территории и ООТ Новосельского сельского поселения 15000;

б) карта границ территорий ОКН Новосельского сельского поселения 15000;

в) карта комплексной оценки Новосельского сельского поселения 15000;

г) том II «Материалы по обоснованию генерального плана».

III. Внесения изменений в правила землепользования и застройки Новосельского сельского поселения:

а) карта градостроительного зонирования Новосельского сельского поселения 15000;

б) карта границ зон с особыми условиями использования территории Новосельского сельского поселения 15000;

в) правила землепользования и застройки Новосельского сельского поселения Смоленского района Смоленской области.

Организатор общественных обсуждений: Администрация муниципального образования «Смоленский район» Смоленской области.

Организация разработчик: общество с ограниченной ответственностью «Градостроительство и кадастр», юридический адрес: 192283, г. Санкт-Петербург, ул. Будапештская, д. 95, к. 1, кв. 294, генеральный директор В.А.Котлярова.

Сроки проведения общественных обсуждений: с 5 ноября 2020 года по 18 декабря 2020 года по следующим этапам:

а) оповещение о начале общественных обсуждений;

б) размещение научно-исследовательской работы по подготовке проекта «Внесение изменений в генеральный план и правила землепользования и застройки Новосельского сельского поселения Смоленского района Смоленской области, утвержденные решением Совета депутатов Новосельского сельского поселения Смоленского района Смоленской области от 02.06.2015 г. № 32», на официальном сайте Администрации муниципального образования «Смоленский район» Смоленской области: <http://www.smol-ray.ru>, в разделе «Градостроительство» и открытие экспозиции;

в) проведение экспозиции;

г) подготовка и оформление протокола общественных обсуждений;

д) подготовка и опубликование заключения о результатах общественных обсуждений.

Реквизиты документа о назначении общественных обсуждений: постановление Администрации муниципального образования «Смоленский район» Смоленской области от 31.01. 2020 № 129 «О подготовке проекта «Внесение изменений в генеральный план и правила землепользования и застройки Новосельского сельского поселения Смоленского района Смоленской области, утвержденные решением Совета депутатов Новосельского сельского поселения Смоленского района Смоленской области от 02.06.2015 г. № 32».

Дата и источник опубликования: проект и объявление о начале общественных обсуждений размещены на официальном сайте Администрации муниципального образования «Смоленский район» Смоленской области: <http://www.smol-ray.ru>, в разделе «Градостроительство» 30 октября 2020 года.

Постановление Администрации муниципального образования «Смоленский район» Смоленской области от 27.10.2020 № 18 «О назначении общественных обсуждений научно-исследовательской работы по подготовке проекта «Внесение изменений в генеральный план и правила землепользования и застройки Новосельского сельского поселения Смоленского района Смоленской области, утвержденные решением Совета депутатов Новосельского сельского поселения Смоленского района Смоленской области от 02.06.2015 г. № 32», опубликовано в газете «Сельская правда» № 85 (7955) от 4 ноября 2020 года.

С 30.10.2020 объявления, содержащие информацию об общественных обсуждениях, размещены на территории населенных пунктов: д. Агапоново, д. Аболонье, д. Афоньки, д. Абраменки, д. Анастасьино, д. Бор, д. Белодедово, д. Борисовщина, д. Борисовка, д. Банный Остров, д. Бабни, д. Большая Дубровка, д. Малая Дубровка, д. Верховье, д. Гряда, д. Дебрицы, д. Жорновка, д. Большое Загорье, д. Заозерье, д. Кислые, д. Молодая, д. Мамленки, д. Каменка, д. Новосельский, д. Остье, д. Петрово, д. Пындино, д. Тепенино, д. Усовщина, д. Хлусы, д. Щеголево, д. Язвище, Новосельского сельского поселения Смоленского района Смоленской области.

Сведения о проведении экспозиции: Сведения о проведении экспозиции: экспозиция проекта работала с 5 ноября 2020 года по 8 декабря 2020 года по адресу: г. Смоленск, проезд Маршала Конева, д. 28Е, 2 этаж, около каб. 220.

График (режим) работы экспозиции:

вторник с 09-00 до 18-00;

четверг с 09-00 до 18-00;

перерыв на обед с 13-00 до 13-45.

Прием и консультации посетителей экспозиции проводились в кабинете 220.

Срок приема предложений и замечаний, касающихся проекта: с 5 ноября 2020 года по 8 декабря 2020 года.

Участниками общественных обсуждений являются граждане, постоянно проживающие на территории Новосельского сельского поселения Смоленского района Смоленской области, правообладатели находящихся в границах этой

территории земельных участков и (или) расположенных на них объектов капитального строительства, а также правообладатели помещений, являющихся частью указанных объектов капитального строительства.

Участники общественных обсуждений в целях идентификации представляют сведения о себе (фамилию, имя, отчество (при наличии), дату рождения, адрес места жительства (регистрации) - для физических лиц; наименование, основной государственный регистрационный номер, место нахождения и адрес - для юридических лиц) с приложением документов, подтверждающих такие сведения.

Участники общественных обсуждений, являющиеся правообладателями соответствующих земельных участков и (или) расположенных на них объектов капитального строительства и (или) помещений, являющихся частью указанных объектов капитального строительства, также представляют сведения соответственно о таких земельных участках, объектах капитального строительства, помещениях, являющихся частью указанных объектов капитального строительства, из Единого государственного реестра недвижимости и иные документы, устанавливающие или удостоверяющие их права на такие земельные участки, объекты капитального строительства, помещения, являющиеся частью указанных объектов капитального строительства.

Председатель общественных обсуждений Курдюков Илья Юрьевич председатель комитета – главный архитектор комитета территориального планирования и градостроительной деятельности Администрации муниципального образования «Смоленский район» Смоленской области, заместитель председателя комиссии по подготовке проекта по внесению изменений в генеральные планы и правила землепользования и застройки сельских поселений муниципального образования «Смоленский район» Смоленской области.

В связи с временной нетрудоспособностью председателя комитета территориального планирования и градостроительной деятельности Курдюкова Ильи Юрьевича, распоряжением Главы муниципального образования «Смоленский район» Смоленской области от 23.11.2020 № 796 – л/с, на период его отсутствия с 23 ноября 2020 года исполнение обязанностей возложены на Колоскова Михаила Леонидовича, главного специалиста комитета территориального планирования и градостроительной деятельности Администрации муниципального образования «Смоленский район» Смоленской области;

Секретарь общественных обсуждений Болотина Елена Сергеевна консультант комитета территориального планирования и градостроительной деятельности Администрации муниципального образования «Смоленский район» Смоленской области, секретарь комиссии по подготовке проекта по внесению изменений в генеральные планы и правила землепользования и застройки сельских поселений муниципального образования «Смоленский район» Смоленской области.

Предложения (замечания): не поступало.

Участники общественных обсуждений прошедшие регистрацию согласно приложению:

Участники общественных обсуждений, постоянно проживающие на территории населенного пункта д. Борисовщина, не зарегистрированы.

Участники общественных обсуждений, являющиеся правообладателями земельных участков или расположенных на них объектов капитального строительства, правообладатели помещений, являющиеся частью объекта капитального строительства, не зарегистрированы.

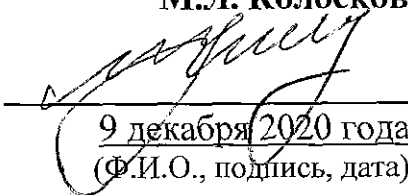
Не прошли идентификацию и не зарегистрированы как участники общественных обсуждений по проекту – нет.

Секретарь общественных
обсуждений


_____ **Е.С. Болотина**

УТВЕРЖДАЮ
И.о. председателя
общественных обсуждений

М.Л. Колосков


9 декабря 2020 года
(Ф.И.О., подпись, дата)

Протокол № 9

Общественных обсуждений научно-исследовательской работы по подготовке проекта «Внесение изменений в генеральный план и правила землепользования и застройки Новосельского сельского поселения Смоленского района Смоленской области, утвержденные решением Совета депутатов Новосельского сельского поселения Смоленского района Смоленской области от 02.06.2015 г. № 32».

д. Борисовка

Дата оформления протокола: 9 декабря 2020 года.

Предмет рассмотрения на общественных обсуждениях: научно-исследовательская работа по подготовке проекта «Внесение изменений в генеральный план и правила землепользования и застройки Новосельского сельского поселения Смоленского района Смоленской области, утвержденные решением Совета депутатов Новосельского сельского поселения Смоленского района Смоленской области от 02.06.2015 г. № 32», разработанная на основании постановления Администрации муниципального образования «Смоленский район» Смоленской области от 31.01. 2020 № 129 «О подготовке проекта «Внесение изменений в генеральный план и правила землепользования и застройки Новосельского сельского поселения Смоленского района Смоленской области, утвержденные решением Совета депутатов Новосельского сельского поселения Смоленского района Смоленской области от 02.06.2015 г. № 32» в соответствии с Градостроительным кодексом Российской Федерации, Федеральным законом от 06 октября 2003 года № 131-ФЗ «Об общих принципах организации местного самоуправления в Российской Федерации», протоколами и заключениями комиссии по подготовке проекта по внесению изменений в генеральные планы и правила землепользования и застройки сельских поселений муниципального образования «Смоленский район» Смоленской области: № 38, № 48, № 56, № 64, № 80 и состоящей из:

I. Основной утверждаемой части:

а) карта границ земельных участков для размещения ОКС федерального, регионального, местного значения Новосельского сельского поселения 15000;

б) карта границ населенных пунктов входящих в состав Новосельского сельского поселения 15000;

в) карта планируемого размещения объектов социальной инфраструктуры Новосельского сельского поселения 15000;

г) карта планируемого размещения объектов инженерной инфраструктуры Новосельского сельского поселения 15000;

д) карта планируемого размещения объектов транспортной инфраструктуры Новосельского сельского поселения 15000;

е) карта функциональных зон Новосельского сельского поселения 15000;

ж) том I «Положение о территориальном планировании».

II. Материалов по обоснованию:

а) карта границ зон с особыми условиями использования территории и ООТ Новосельского сельского поселения 15000;

б) карта границ территорий ОКН Новосельского сельского поселения 15000;

в) карта комплексной оценки Новосельского сельского поселения 15000;

г) том II «Материалы по обоснованию генерального плана».

III. Внесения изменений в правила землепользования и застройки Новосельского сельского поселения:

а) карта градостроительного зонирования Новосельского сельского поселения 15000;

б) карта границ зон с особыми условиями использования территории Новосельского сельского поселения 15000;

в) правила землепользования и застройки Новосельского сельского поселения Смоленского района Смоленской области.

Организатор общественных обсуждений: Администрация муниципального образования «Смоленский район» Смоленской области.

Организация разработчик: общество с ограниченной ответственностью «Градостроительство и кадастр», юридический адрес: 192283, г. Санкт-Петербург, ул. Будапештская, д. 95, к. 1, кв. 294, генеральный директор В.А.Котлярова.

Сроки проведения общественных обсуждений: с 5 ноября 2020 года по 18 декабря 2020 года по следующим этапам:

а) оповещение о начале общественных обсуждений;

б) размещение научно-исследовательской работы по подготовке проекта «Внесение изменений в генеральный план и правила землепользования и застройки Новосельского сельского поселения Смоленского района Смоленской области, утвержденные решением Совета депутатов Новосельского сельского поселения Смоленского района Смоленской области от 02.06.2015 г. № 32», на официальном сайте Администрации муниципального образования «Смоленский район» Смоленской области: <http://www.smol-ray.ru>, в разделе «Градостроительство» и открытие экспозиции;

в) проведение экспозиции;

г) подготовка и оформление протокола общественных обсуждений;

д) подготовка и опубликование заключения о результатах общественных обсуждений.

Реквизиты документа о назначении общественных обсуждений: постановление Администрации муниципального образования «Смоленский район» Смоленской области от 31.01. 2020 № 129 «О подготовке проекта «Внесение изменений в генеральный план и правила землепользования и застройки Новосельского сельского поселения Смоленского района Смоленской области, утвержденные решением Совета депутатов Новосельского сельского поселения Смоленского района Смоленской области от 02.06.2015 г. № 32».

Дата и источник опубликования: проект и объявление о начале общественных обсуждений размещены на официальном сайте Администрации муниципального образования «Смоленский район» Смоленской области: <http://www.smol-ray.ru>, в разделе «Градостроительство» 30 октября 2020 года.

Постановление Администрации муниципального образования «Смоленский район» Смоленской области от 27.10.2020 № 18 «О назначении общественных обсуждений научно-исследовательской работы по подготовке проекта «Внесение изменений в генеральный план и правила землепользования и застройки Новосельского сельского поселения Смоленского района Смоленской области, утвержденные решением Совета депутатов Новосельского сельского поселения Смоленского района Смоленской области от 02.06.2015 г. № 32», опубликовано в газете «Сельская правда» № 85 (7955) от 4 ноября 2020 года.

С 30.10.2020 объявления, содержащие информацию об общественных обсуждениях, размещены на территории населенных пунктов: д. Агапоново, д. Аболонье, д. Афоньки, д. Абраменки, д. Анастасьино, д. Бор, д. Белодедово, д. Борисовщина, д. Борисовка, д. Банный Остров, д. Бабни, д. Большая Дубровка, д. Малая Дубровка, д. Верховье, д. Гряда, д. Дебрицы, д. Жорновка, д. Большое Загорье, д. Заозерье, д. Кислые, д. Молодая, д. Мамленки, д. Каменка, д. Новосельский, д. Остье, д. Петрово, д. Пындино, д. Тепенино, д. Усовщина, д. Хлусы, д. Щеголево, д. Язвище, Новосельского сельского поселения Смоленского района Смоленской области.

Сведения о проведении экспозиции: Сведения о проведении экспозиции: экспозиция проекта работала с 5 ноября 2020 года по 8 декабря 2020 года по адресу: г. Смоленск, проезд Маршала Конева, д. 28Е, 2 этаж, около каб. 220.

График (режим) работы экспозиции:

вторник с 09-00 до 18-00;

четверг с 09-00 до 18-00;

перерыв на обед с 13-00 до 13-45.

Прием и консультации посетителей экспозиции проводились в кабинете 220.

Срок приема предложений и замечаний, касающихся проекта: с 5 ноября 2020 года по 8 декабря 2020 года.

Участниками общественных обсуждений являются граждане, постоянно проживающие на территории Новосельского сельского поселения Смоленского района Смоленской области, правообладатели находящихся в границах этой

территории земельных участков и (или) расположенных на них объектов капитального строительства, а также правообладатели помещений, являющихся частью указанных объектов капитального строительства.

Участники общественных обсуждений в целях идентификации представляют сведения о себе (фамилию, имя, отчество (при наличии), дату рождения, адрес места жительства (регистрации) - для физических лиц; наименование, основной государственный регистрационный номер, место нахождения и адрес - для юридических лиц) с приложением документов, подтверждающих такие сведения.

Участники общественных обсуждений, являющиеся правообладателями соответствующих земельных участков и (или) расположенных на них объектов капитального строительства и (или) помещений, являющихся частью указанных объектов капитального строительства, также представляют сведения соответственно о таких земельных участках, объектах капитального строительства, помещениях, являющихся частью указанных объектов капитального строительства, из Единого государственного реестра недвижимости и иные документы, устанавливающие или удостоверяющие их права на такие земельные участки, объекты капитального строительства, помещения, являющиеся частью указанных объектов капитального строительства.

Председатель общественных обсуждений Курдюков Илья Юрьевич председатель комитета – главный архитектор комитета территориального планирования и градостроительной деятельности Администрации муниципального образования «Смоленский район» Смоленской области, заместитель председателя комиссии по подготовке проекта по внесению изменений в генеральные планы и правила землепользования и застройки сельских поселений муниципального образования «Смоленский район» Смоленской области.

В связи с временной нетрудоспособностью председателя комитета территориального планирования и градостроительной деятельности Курдюкова Ильи Юрьевича, распоряжением Главы муниципального образования «Смоленский район» Смоленской области от 23.11.2020 № 796 – л/с, на период его отсутствия с 23 ноября 2020 года исполнение обязанностей возложены на Колоскова Михаила Леонидовича, главного специалиста комитета территориального планирования и градостроительной деятельности Администрации муниципального образования «Смоленский район» Смоленской области;

Секретарь общественных обсуждений Болотина Елена Сергеевна консультант комитета территориального планирования и градостроительной деятельности Администрации муниципального образования «Смоленский район» Смоленской области, секретарь комиссии по подготовке проекта по внесению изменений в генеральные планы и правила землепользования и застройки сельских поселений муниципального образования «Смоленский район» Смоленской области.

Предложения (замечания): не поступало.

Участники общественных обсуждений прошедшие регистрацию согласно приложению:

Участники общественных обсуждений, постоянно проживающие на территории населенного пункта д. Борисовка, не зарегистрированы.

Участники общественных обсуждений, являющиеся правообладателями земельных участков или расположенных на них объектов капитального строительства, правообладатели помещений, являющиеся частью объекта капитального строительства, не зарегистрированы.

Не прошли идентификацию и не зарегистрированы как участники общественных обсуждений по проекту – нет.

Секретарь общественных
обсуждений



Е.С. Болотина

УТВЕРЖДАЮ
И.о. председателя
общественных обсуждений

М.Л. Колосков



9 декабря 2020 года
(Ф.И.О., подпись, дата)

Протокол № 10

Общественных обсуждений научно-исследовательской работы по подготовке проекта «Внесение изменений в генеральный план и правила землепользования и застройки Новосельского сельского поселения Смоленского района Смоленской области, утвержденные решением Совета депутатов Новосельского сельского поселения Смоленского района Смоленской области от 02.06.2015 г. № 32».

д. Банный Остров

Дата оформления протокола: 9 декабря 2020 года.

Предмет рассмотрения на общественных обсуждениях: научно-исследовательская работа по подготовке проекта «Внесение изменений в генеральный план и правила землепользования и застройки Новосельского сельского поселения Смоленского района Смоленской области, утвержденные решением Совета депутатов Новосельского сельского поселения Смоленского района Смоленской области от 02.06.2015 г. № 32», разработанная на основании постановления Администрации муниципального образования «Смоленский район» Смоленской области от 31.01. 2020 № 129 «О подготовке проекта «Внесение изменений в генеральный план и правила землепользования и застройки Новосельского сельского поселения Смоленского района Смоленской области, утвержденные решением Совета депутатов Новосельского сельского поселения Смоленского района Смоленской области от 02.06.2015 г. № 32» в соответствии с Градостроительным кодексом Российской Федерации, Федеральным законом от 06 октября 2003 года № 131-ФЗ «Об общих принципах организации местного самоуправления в Российской Федерации», протоколами и заключениями комиссии по подготовке проекта по внесению изменений в генеральные планы и правила землепользования и застройки сельских поселений муниципального образования «Смоленский район» Смоленской области: № 38, № 48, № 56, № 64, № 80 и состоящей из:

I. Основной утверждаемой части:

а) карта границ земельных участков для размещения ОКС федерального, регионального, местного значения Новосельского сельского поселения 15000;

б) карта границ населенных пунктов входящих в состав Новосельского сельского поселения 15000;

в) карта планируемого размещения объектов социальной инфраструктуры Новосельского сельского поселения 15000;

г) карта планируемого размещения объектов инженерной инфраструктуры Новосельского сельского поселения 15000;

д) карта планируемого размещения объектов транспортной инфраструктуры Новосельского сельского поселения 15000;

е) карта функциональных зон Новосельского сельского поселения 15000;

ж) том I «Положение о территориальном планировании».

II. Материалов по обоснованию:

а) карта границ зон с особыми условиями использования территории и ООТ Новосельского сельского поселения 15000;

б) карта границ территорий ОКН Новосельского сельского поселения 15000;

в) карта комплексной оценки Новосельского сельского поселения 15000;

г) том II «Материалы по обоснованию генерального плана».

III. Внесения изменений в правила землепользования и застройки Новосельского сельского поселения:

а) карта градостроительного зонирования Новосельского сельского поселения 15000;

б) карта границ зон с особыми условиями использования территории Новосельского сельского поселения 15000;

в) правила землепользования и застройки Новосельского сельского поселения Смоленского района Смоленской области.

Организатор общественных обсуждений: Администрация муниципального образования «Смоленский район» Смоленской области.

Организация разработчик: общество с ограниченной ответственностью «Градостроительство и кадастр», юридический адрес: 192283, г. Санкт-Петербург, ул. Будапештская, д. 95, к. 1, кв. 294, генеральный директор В.А.Котлярова.

Сроки проведения общественных обсуждений: с 5 ноября 2020 года по 18 декабря 2020 года по следующим этапам:

а) оповещение о начале общественных обсуждений;

б) размещение научно-исследовательской работы по подготовке проекта «Внесение изменений в генеральный план и правила землепользования и застройки Новосельского сельского поселения Смоленского района Смоленской области, утвержденные решением Совета депутатов Новосельского сельского поселения Смоленского района Смоленской области от 02.06.2015 г. № 32», на официальном сайте Администрации муниципального образования «Смоленский район» Смоленской области: <http://www.smol-ray.ru>, в разделе «Градостроительство» и открытие экспозиции;

в) проведение экспозиции;

г) подготовка и оформление протокола общественных обсуждений;

д) подготовка и опубликование заключения о результатах общественных обсуждений.

Реквизиты документа о назначении общественных обсуждений: постановление Администрации муниципального образования «Смоленский район» Смоленской области от 31.01. 2020 № 129 «О подготовке проекта «Внесение изменений в генеральный план и правила землепользования и застройки Новосельского сельского поселения Смоленского района Смоленской области, утвержденные решением Совета депутатов Новосельского сельского поселения Смоленского района Смоленской области от 02.06.2015 г. № 32».

Дата и источник опубликования: проект и объявление о начале общественных обсуждений размещены на официальном сайте Администрации муниципального образования «Смоленский район» Смоленской области: <http://www.smol-ray.ru>, в разделе «Градостроительство» 30 октября 2020 года.

Постановление Администрации муниципального образования «Смоленский район» Смоленской области от 27.10.2020 № 18 «О назначении общественных обсуждений научно-исследовательской работы по подготовке проекта «Внесение изменений в генеральный план и правила землепользования и застройки Новосельского сельского поселения Смоленского района Смоленской области, утвержденные решением Совета депутатов Новосельского сельского поселения Смоленского района Смоленской области от 02.06.2015 г. № 32», опубликовано в газете «Сельская правда» № 85 (7955) от 4 ноября 2020 года.

С 30.10.2020 объявления, содержащие информацию об общественных обсуждениях, размещены на территории населенных пунктов: д. Агапоново, д. Аболонье, д. Афоньки, д. Абраменки, д. Анастасьино, д. Бор, д. Белодедово, д. Борисовщина, д. Борисовка, д. Банный Остров, д. Бабни, д. Большая Дубровка, д. Малая Дубровка, д. Верховье, д. Гряда, д. Дебрицы, д. Жорновка, д. Большое Загорье, д. Заозерье, д. Кислые, д. Молодая, д. Мамленки, д. Каменка, д. Новосельский, д. Остье, д. Петрово, д. Пындино, д. Тепенино, д. Усовщина, д. Хлусы, д. Щеголево, д. Язвище, Новосельского сельского поселения Смоленского района Смоленской области.

Сведения о проведении экспозиции: Сведения о проведении экспозиции: экспозиция проекта работала с 5 ноября 2020 года по 8 декабря 2020 года по адресу: г. Смоленск, проезд Маршала Конева, д. 28Е, 2 этаж, около каб. 220.

График (режим) работы экспозиции:

вторник с 09-00 до 18-00;

четверг с 09-00 до 18-00;

перерыв на обед с 13-00 до 13-45.

Прием и консультации посетителей экспозиции проводились в кабинете 220.

Срок приема предложений и замечаний, касающихся проекта: с 5 ноября 2020 года по 8 декабря 2020 года.

Участниками общественных обсуждений являются граждане, постоянно проживающие на территории Новосельского сельского поселения Смоленского района Смоленской области, правообладатели находящихся в границах этой

территории земельных участков и (или) расположенных на них объектов капитального строительства, а также правообладатели помещений, являющихся частью указанных объектов капитального строительства.

Участники общественных обсуждений в целях идентификации представляют сведения о себе (фамилию, имя, отчество (при наличии), дату рождения, адрес места жительства (регистрации) - для физических лиц; наименование, основной государственный регистрационный номер, место нахождения и адрес - для юридических лиц) с приложением документов, подтверждающих такие сведения.

Участники общественных обсуждений, являющиеся правообладателями соответствующих земельных участков и (или) расположенных на них объектов капитального строительства и (или) помещений, являющихся частью указанных объектов капитального строительства, также представляют сведения соответственно о таких земельных участках, объектах капитального строительства, помещениях, являющихся частью указанных объектов капитального строительства, из Единого государственного реестра недвижимости и иные документы, устанавливающие или удостоверяющие их права на такие земельные участки, объекты капитального строительства, помещения, являющиеся частью указанных объектов капитального строительства.

Председатель общественных обсуждений Курдюков Илья Юрьевич председатель комитета – главный архитектор комитета территориального планирования и градостроительной деятельности Администрации муниципального образования «Смоленский район» Смоленской области, заместитель председателя комиссии по подготовке проекта по внесению изменений в генеральные планы и правила землепользования и застройки сельских поселений муниципального образования «Смоленский район» Смоленской области.

В связи с временной нетрудоспособностью председателя комитета территориального планирования и градостроительной деятельности Курдюкова Ильи Юрьевича, распоряжением Главы муниципального образования «Смоленский район» Смоленской области от 23.11.2020 № 796 – л/с, на период его отсутствия с 23 ноября 2020 года исполнение обязанностей возложены на Колоскова Михаила Леонидовича, главного специалиста комитета территориального планирования и градостроительной деятельности Администрации муниципального образования «Смоленский район» Смоленской области;

Секретарь общественных обсуждений Болотина Елена Сергеевна консультант комитета территориального планирования и градостроительной деятельности Администрации муниципального образования «Смоленский район» Смоленской области, секретарь комиссии по подготовке проекта по внесению изменений в генеральные планы и правила землепользования и застройки сельских поселений муниципального образования «Смоленский район» Смоленской области.

Предложения (замечания): не поступало.


Участники общественных обсуждений прошедшие регистрацию согласно приложению:

Участники общественных обсуждений, постоянно проживающие на территории населенного пункта д. Банный Остров, не зарегистрированы.

Участники общественных обсуждений, являющиеся правообладателями земельных участков или расположенных на них объектов капитального строительства, правообладатели помещений, являющиеся частью объекта капитального строительства, не зарегистрированы.

Не прошли идентификацию и не зарегистрированы как участники общественных обсуждений по проекту – нет.

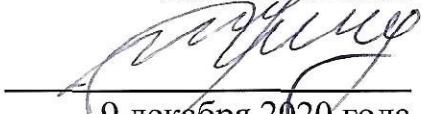
Секретарь общественных
обсуждений



Е.С. Болотина

УТВЕРЖДАЮ
И.о. председателя
общественных обсуждений

М.Л. Колосков


9 декабря 2020 года
(Ф.И.О., подпись, дата)

Протокол № 11

Общественных обсуждений научно-исследовательской работы по подготовке проекта «Внесение изменений в генеральный план и правила землепользования и застройки Новосельского сельского поселения Смоленского района Смоленской области, утвержденные решением Совета депутатов Новосельского сельского поселения Смоленского района Смоленской области от 02.06.2015 г. № 32».

д. Бабни

Дата оформления протокола: 9 декабря 2020 года.

Предмет рассмотрения на общественных обсуждениях: научно-исследовательская работа по подготовке проекта «Внесение изменений в генеральный план и правила землепользования и застройки Новосельского сельского поселения Смоленского района Смоленской области, утвержденные решением Совета депутатов Новосельского сельского поселения Смоленского района Смоленской области от 02.06.2015 г. № 32», разработанная на основании постановления Администрации муниципального образования «Смоленский район» Смоленской области от 31.01. 2020 № 129 «О подготовке проекта «Внесение изменений в генеральный план и правила землепользования и застройки Новосельского сельского поселения Смоленского района Смоленской области, утвержденные решением Совета депутатов Новосельского сельского поселения Смоленского района Смоленской области от 02.06.2015 г. № 32» в соответствии с Градостроительным кодексом Российской Федерации, Федеральным законом от 06 октября 2003 года № 131-ФЗ «Об общих принципах организации местного самоуправления в Российской Федерации», протоколами и заключениями комиссии по подготовке проекта по внесению изменений в генеральные планы и правила землепользования и застройки сельских поселений муниципального образования «Смоленский район» Смоленской области: № 38, № 48, № 56, № 64, № 80 и состоящей из:

I. Основной утверждаемой части:

- а) карта границ земельных участков для размещения ОКС федерального, регионального, местного значения Новосельского сельского поселения 15000;
- б) карта границ населенных пунктов входящих в состав Новосельского сельского поселения 15000;

в) карта планируемого размещения объектов социальной инфраструктуры Новосельского сельского поселения 15000;

г) карта планируемого размещения объектов инженерной инфраструктуры Новосельского сельского поселения 15000;

д) карта планируемого размещения объектов транспортной инфраструктуры Новосельского сельского поселения 15000;

е) карта функциональных зон Новосельского сельского поселения 15000;

ж) том I «Положение о территориальном планировании».

II. Материалов по обоснованию:

а) карта границ зон с особыми условиями использования территории и ООТ Новосельского сельского поселения 15000;

б) карта границ территорий ОКН Новосельского сельского поселения 15000;

в) карта комплексной оценки Новосельского сельского поселения 15000;

г) том II «Материалы по обоснованию генерального плана».

III. Внесения изменений в правила землепользования и застройки Новосельского сельского поселения:

а) карта градостроительного зонирования Новосельского сельского поселения 15000;

б) карта границ зон с особыми условиями использования территории Новосельского сельского поселения 15000;

в) правила землепользования и застройки Новосельского сельского поселения Смоленского района Смоленской области.

Организатор общественных обсуждений: Администрация муниципального образования «Смоленский район» Смоленской области.

Организация разработчик: общество с ограниченной ответственностью «Градостроительство и кадастр», юридический адрес: 192283, г. Санкт-Петербург, ул. Будапештская, д. 95, к. 1, кв. 294, генеральный директор В.А.Котлярова.

Сроки проведения общественных обсуждений: с 5 ноября 2020 года по 18 декабря 2020 года по следующим этапам:

а) оповещение о начале общественных обсуждений;

б) размещение научно-исследовательской работы по подготовке проекта «Внесение изменений в генеральный план и правила землепользования и застройки Новосельского сельского поселения Смоленского района Смоленской области, утвержденные решением Совета депутатов Новосельского сельского поселения Смоленского района Смоленской области от 02.06.2015 г. № 32», на официальном сайте Администрации муниципального образования «Смоленский район» Смоленской области: <http://www.smol-ray.ru>, в разделе «Градостроительство» и открытие экспозиции;

в) проведение экспозиции;

г) подготовка и оформление протокола общественных обсуждений;

д) подготовка и опубликование заключения о результатах общественных обсуждений.

Реквизиты документа о назначении общественных обсуждений: постановление Администрации муниципального образования «Смоленский район» Смоленской области от 31.01. 2020 № 129 «О подготовке проекта «Внесение изменений в генеральный план и правила землепользования и застройки Новосельского сельского поселения Смоленского района Смоленской области, утвержденные решением Совета депутатов Новосельского сельского поселения Смоленского района Смоленской области от 02.06.2015 г. № 32».

Дата и источник опубликования: проект и объявление о начале общественных обсуждений размещены на официальном сайте Администрации муниципального образования «Смоленский район» Смоленской области: <http://www.smol-ray.ru>, в разделе «Градостроительство» 30 октября 2020 года.

Постановление Администрации муниципального образования «Смоленский район» Смоленской области от 27.10.2020 № 18 «О назначении общественных обсуждений научно-исследовательской работы по подготовке проекта «Внесение изменений в генеральный план и правила землепользования и застройки Новосельского сельского поселения Смоленского района Смоленской области, утвержденные решением Совета депутатов Новосельского сельского поселения Смоленского района Смоленской области от 02.06.2015 г. № 32», опубликовано в газете «Сельская правда» № 85 (7955) от 4 ноября 2020 года.

С 30.10.2020 объявления, содержащие информацию об общественных обсуждениях, размещены на территории населенных пунктов: д. Агапоново, д. Аболонье, д. Афоньки, д. Абраменки, д. Анастасьино, д. Бор, д. Белодедово, д. Борисовщина, д. Борисовка, д. Банный Остров, д. Бабни, д. Большая Дубровка, д. Малая Дубровка, д. Верховье, д. Гряда, д. Дебрицы, д. Жорновка, д. Большое Загорье, д. Заозерье, д. Кислые, д. Молодая, д. Мамленки, д. Каменка, д. Новосельский, д. Остье, д. Петрово, д. Пындино, д. Тепенино, д. Усовщина, д. Хлусы, д. Щеголево, д. Язвище, Новосельского сельского поселения Смоленского района Смоленской области.

Сведения о проведении экспозиции: Сведения о проведении экспозиции: экспозиция проекта работала с 5 ноября 2020 года по 8 декабря 2020 года по адресу: г. Смоленск, проезд Маршала Конева, д. 28Е, 2 этаж, около каб. 220.

График (режим) работы экспозиции:
вторник с 09-00 до 18-00;
четверг с 09-00 до 18-00;
перерыв на обед с 13-00 до 13-45.

Прием и консультации посетителей экспозиции проводились в кабинете 220.

Срок приема предложений и замечаний, касающихся проекта: с 5 ноября 2020 года по 8 декабря 2020 года.

Участниками общественных обсуждений являются граждане, постоянно проживающие на территории Новосельского сельского поселения Смоленского района Смоленской области, правообладатели находящихся в границах этой

территории земельных участков и (или) расположенных на них объектов капитального строительства, а также правообладатели помещений, являющихся частью указанных объектов капитального строительства.

Участники общественных обсуждений в целях идентификации представляют сведения о себе (фамилию, имя, отчество (при наличии), дату рождения, адрес места жительства (регистрации) - для физических лиц; наименование, основной государственный регистрационный номер, место нахождения и адрес - для юридических лиц) с приложением документов, подтверждающих такие сведения.

Участники общественных обсуждений, являющиеся правообладателями соответствующих земельных участков и (или) расположенных на них объектов капитального строительства и (или) помещений, являющихся частью указанных объектов капитального строительства, также представляют сведения соответственно о таких земельных участках, объектах капитального строительства, помещениях, являющихся частью указанных объектов капитального строительства, из Единого государственного реестра недвижимости и иные документы, устанавливающие или удостоверяющие их права на такие земельные участки, объекты капитального строительства, помещения, являющиеся частью указанных объектов капитального строительства.

Председатель общественных обсуждений Курдюков Илья Юрьевич председатель комитета – главный архитектор комитета территориального планирования и градостроительной деятельности Администрации муниципального образования «Смоленский район» Смоленской области, заместитель председателя комиссии по подготовке проекта по внесению изменений в генеральные планы и правила землепользования и застройки сельских поселений муниципального образования «Смоленский район» Смоленской области.

В связи с временной нетрудоспособностью председателя комитета территориального планирования и градостроительной деятельности Курдюкова Ильи Юрьевича, распоряжением Главы муниципального образования «Смоленский район» Смоленской области от 23.11.2020 № 796 – л/с, на период его отсутствия с 23 ноября 2020 года исполнение обязанностей возложены на Колоскова Михаила Леонидовича, главного специалиста комитета территориального планирования и градостроительной деятельности Администрации муниципального образования «Смоленский район» Смоленской области;

Секретарь общественных обсуждений Болотина Елена Сергеевна консультант комитета территориального планирования и градостроительной деятельности Администрации муниципального образования «Смоленский район» Смоленской области, секретарь комиссии по подготовке проекта по внесению изменений в генеральные планы и правила землепользования и застройки сельских поселений муниципального образования «Смоленский район» Смоленской области.

Предложения (замечания): не поступало.


Участники общественных обсуждений прошедшие регистрацию согласно приложению:

Участники общественных обсуждений, постоянно проживающие на территории населенного пункта д. Бабни, не зарегистрированы.

Участники общественных обсуждений, являющиеся правообладателями земельных участков или расположенных на них объектов капитального строительства, правообладатели помещений, являющиеся частью объекта капитального строительства, не зарегистрированы.

Не прошли идентификацию и не зарегистрированы как участники общественных обсуждений по проекту – нет.


Секретарь общественных
обсуждений



Е.С. Болотина

УТВЕРЖДАЮ
И.о. председателя
общественных обсуждений

М.Л. Колосков


9 декабря 2020 года
(Ф.И.О., подпись, дата)

Протокол № 12

Общественных обсуждений научно-исследовательской работы по подготовке проекта «Внесение изменений в генеральный план и правила землепользования и застройки Новосельского сельского поселения Смоленского района Смоленской области, утвержденные решением Совета депутатов Новосельского сельского поселения Смоленского района Смоленской области от 02.06.2015 г. № 32».

д. Большая Дубровка

Дата оформления протокола: 9 декабря 2020 года.

Предмет рассмотрения на общественных обсуждениях: научно-исследовательская работа по подготовке проекта «Внесение изменений в генеральный план и правила землепользования и застройки Новосельского сельского поселения Смоленского района Смоленской области, утвержденные решением Совета депутатов Новосельского сельского поселения Смоленского района Смоленской области от 02.06.2015 г. № 32», разработанная на основании постановления Администрации муниципального образования «Смоленский район» Смоленской области от 31.01. 2020 № 129 «О подготовке проекта «Внесение изменений в генеральный план и правила землепользования и застройки Новосельского сельского поселения Смоленского района Смоленской области, утвержденные решением Совета депутатов Новосельского сельского поселения Смоленского района Смоленской области от 02.06.2015 г. № 32» в соответствии с Градостроительным кодексом Российской Федерации, Федеральным законом от 06 октября 2003 года № 131-ФЗ «Об общих принципах организации местного самоуправления в Российской Федерации», протоколами и заключениями комиссии по подготовке проекта по внесению изменений в генеральные планы и правила землепользования и застройки сельских поселений муниципального образования «Смоленский район» Смоленской области: № 38, № 48, № 56, № 64, № 80 и состоящей из:

I. Основной утверждаемой части:

- а) карта границ земельных участков для размещения ОКС федерального, регионального, местного значения Новосельского сельского поселения 15000;
- б) карта границ населенных пунктов входящих в состав Новосельского сельского поселения 15000;

в) карта планируемого размещения объектов социальной инфраструктуры Новосельского сельского поселения 15000;

г) карта планируемого размещения объектов инженерной инфраструктуры Новосельского сельского поселения 15000;

д) карта планируемого размещения объектов транспортной инфраструктуры Новосельского сельского поселения 15000;

е) карта функциональных зон Новосельского сельского поселения 15000;

ж) том I «Положение о территориальном планировании».

II. Материалов по обоснованию:

а) карта границ зон с особыми условиями использования территории и ООТ Новосельского сельского поселения 15000;

б) карта границ территорий ОКН Новосельского сельского поселения 15000;

в) карта комплексной оценки Новосельского сельского поселения 15000;

г) том II «Материалы по обоснованию генерального плана».

III. Внесения изменений в правила землепользования и застройки Новосельского сельского поселения:

а) карта градостроительного зонирования Новосельского сельского поселения 15000;

б) карта границ зон с особыми условиями использования территории Новосельского сельского поселения 15000;

в) правила землепользования и застройки Новосельского сельского поселения Смоленского района Смоленской области.

Организатор общественных обсуждений: Администрация муниципального образования «Смоленский район» Смоленской области.

Организация разработчик: общество с ограниченной ответственностью «Градостроительство и кадастр», юридический адрес: 192283, г. Санкт-Петербург, ул. Будапештская, д. 95, к. 1, кв. 294, генеральный директор В.А.Котлярова.

Сроки проведения общественных обсуждений: с 5 ноября 2020 года по 18 декабря 2020 года по следующим этапам:

а) оповещение о начале общественных обсуждений;

б) размещение научно-исследовательской работы по подготовке проекта «Внесение изменений в генеральный план и правила землепользования и застройки Новосельского сельского поселения Смоленского района Смоленской области, утвержденные решением Совета депутатов Новосельского сельского поселения Смоленского района Смоленской области от 02.06.2015 г. № 32», на официальном сайте Администрации муниципального образования «Смоленский район» Смоленской области: <http://www.smol-ray.ru>, в разделе «Градостроительство» и открытие экспозиции;

в) проведение экспозиции;

г) подготовка и оформление протокола общественных обсуждений;

д) подготовка и опубликование заключения о результатах общественных обсуждений.

Реквизиты документа о назначении общественных обсуждений: постановление Администрации муниципального образования «Смоленский район» Смоленской области от 31.01. 2020 № 129 «О подготовке проекта «Внесение изменений в генеральный план и правила землепользования и застройки Новосельского сельского поселения Смоленского района Смоленской области, утвержденные решением Совета депутатов Новосельского сельского поселения Смоленского района Смоленской области от 02.06.2015 г. № 32».

Дата и источник опубликования: проект и объявление о начале общественных обсуждений размещены на официальном сайте Администрации муниципального образования «Смоленский район» Смоленской области: <http://www.smol-ray.ru>, в разделе «Градостроительство» 30 октября 2020 года.

Постановление Администрации муниципального образования «Смоленский район» Смоленской области от 27.10.2020 № 18 «О назначении общественных обсуждений научно-исследовательской работы по подготовке проекта «Внесение изменений в генеральный план и правила землепользования и застройки Новосельского сельского поселения Смоленского района Смоленской области, утвержденные решением Совета депутатов Новосельского сельского поселения Смоленского района Смоленской области от 02.06.2015 г. № 32», опубликовано в газете «Сельская правда» № 85 (7955) от 4 ноября 2020 года.

С 30.10.2020 объявления, содержащие информацию об общественных обсуждениях, размещены на территории населенных пунктов: д. Агапоново, д. Аболонье, д. Афоньки, д. Абраменки, д. Анастасьино, д. Бор, д. Белодедово, д. Борисовщина, д. Борисовка, д. Банный Остров, д. Бабни, д. Большая Дубровка, д. Малая Дубровка, д. Верховье, д. Гряда, д. Дебрицы, д. Жорновка, д. Большое Загорье, д. Заозерье, д. Кислые, д. Молодая, д. Мамленки, д. Каменка, д. Новосельский, д. Остье, д. Петрово, д. Пындино, д. Тепенино, д. Усовщина, д. Хлусы, д. Щеголево, д. Язвище, Новосельского сельского поселения Смоленского района Смоленской области.

Сведения о проведении экспозиции: Сведения о проведении экспозиции: экспозиция проекта работала с 5 ноября 2020 года по 8 декабря 2020 года по адресу: г. Смоленск, проезд Маршала Конева, д. 28Е, 2 этаж, около каб. 220.

График (режим) работы экспозиции:

вторник с 09-00 до 18-00;

четверг с 09-00 до 18-00;

перерыв на обед с 13-00 до 13-45.

Прием и консультации посетителей экспозиции проводились в кабинете 220.

Срок приема предложений и замечаний, касающихся проекта: с 5 ноября 2020 года по 8 декабря 2020 года.

Участниками общественных обсуждений являются граждане, постоянно проживающие на территории Новосельского сельского поселения Смоленского района Смоленской области, правообладатели находящихся в границах этой

территории земельных участков и (или) расположенных на них объектов капитального строительства, а также правообладатели помещений, являющихся частью указанных объектов капитального строительства.

Участники общественных обсуждений в целях идентификации представляют сведения о себе (фамилию, имя, отчество (при наличии), дату рождения, адрес места жительства (регистрации) - для физических лиц; наименование, основной государственный регистрационный номер, место нахождения и адрес - для юридических лиц) с приложением документов, подтверждающих такие сведения.

Участники общественных обсуждений, являющиеся правообладателями соответствующих земельных участков и (или) расположенных на них объектов капитального строительства и (или) помещений, являющихся частью указанных объектов капитального строительства, также представляют сведения соответственно о таких земельных участках, объектах капитального строительства, помещениях, являющихся частью указанных объектов капитального строительства, из Единого государственного реестра недвижимости и иные документы, устанавливающие или удостоверяющие их права на такие земельные участки, объекты капитального строительства, помещения, являющиеся частью указанных объектов капитального строительства.

Председатель общественных обсуждений Курдюков Илья Юрьевич председатель комитета – главный архитектор комитета территориального планирования и градостроительной деятельности Администрации муниципального образования «Смоленский район» Смоленской области, заместитель председателя комиссии по подготовке проекта по внесению изменений в генеральные планы и правила землепользования и застройки сельских поселений муниципального образования «Смоленский район» Смоленской области.

В связи с временной нетрудоспособностью председателя комитета территориального планирования и градостроительной деятельности Курдюкова Ильи Юрьевича, распоряжением Главы муниципального образования «Смоленский район» Смоленской области от 23.11.2020 № 796 – л/с, на период его отсутствия с 23 ноября 2020 года исполнение обязанностей возложены на Колоскова Михаила Леонидовича, главного специалиста комитета территориального планирования и градостроительной деятельности Администрации муниципального образования «Смоленский район» Смоленской области;

Секретарь общественных обсуждений Болотина Елена Сергеевна консультант комитета территориального планирования и градостроительной деятельности Администрации муниципального образования «Смоленский район» Смоленской области, секретарь комиссии по подготовке проекта по внесению изменений в генеральные планы и правила землепользования и застройки сельских поселений муниципального образования «Смоленский район» Смоленской области.

Предложения (замечания): не поступало.

Участники общественных обсуждений прошедшие регистрацию согласно приложению:

Участники общественных обсуждений, постоянно проживающие на территории населенного пункта д. Большая Дубровка, не зарегистрированы.

Участники общественных обсуждений, являющиеся правообладателями земельных участков или расположенных на них объектов капитального строительства, правообладатели помещений, являющиеся частью объекта капитального строительства, не зарегистрированы.

Не прошли идентификацию и не зарегистрированы как участники общественных обсуждений по проекту – нет.

Секретарь общественных
обсуждений



Е.С. Болотина

УТВЕРЖДАЮ
И.о. председателя
общественных обсуждений

М.Л. Колосков



9 декабря 2020 года

(Ф.И.О., подпись, дата)

Протокол № 13

Общественных обсуждений научно-исследовательской работы по подготовке проекта «Внесение изменений в генеральный план и правила землепользования и застройки Новосельского сельского поселения Смоленского района Смоленской области, утвержденные решением Совета депутатов Новосельского сельского поселения Смоленского района Смоленской области от 02.06.2015 г. № 32».

д. Малая Дубровка

Дата оформления протокола: 9 декабря 2020 года.

Предмет рассмотрения на общественных обсуждениях: научно-исследовательская работа по подготовке проекта «Внесение изменений в генеральный план и правила землепользования и застройки Новосельского сельского поселения Смоленского района Смоленской области, утвержденные решением Совета депутатов Новосельского сельского поселения Смоленского района Смоленской области от 02.06.2015 г. № 32», разработанная на основании постановления Администрации муниципального образования «Смоленский район» Смоленской области от 31.01. 2020 № 129 «О подготовке проекта «Внесение изменений в генеральный план и правила землепользования и застройки Новосельского сельского поселения Смоленского района Смоленской области, утвержденные решением Совета депутатов Новосельского сельского поселения Смоленского района Смоленской области от 02.06.2015 г. № 32» в соответствии с Градостроительным кодексом Российской Федерации, Федеральным законом от 06 октября 2003 года № 131-ФЗ «Об общих принципах организации местного самоуправления в Российской Федерации», протоколами и заключениями комиссии по подготовке проекта по внесению изменений в генеральные планы и правила землепользования и застройки сельских поселений муниципального образования «Смоленский район» Смоленской области: № 38, № 48, № 56, № 64, № 80 и состоящей из:

I. Основной утверждаемой части:

а) карта границ земельных участков для размещения ОКС федерального, регионального, местного значения Новосельского сельского поселения 15000;

б) карта границ населенных пунктов входящих в состав Новосельского сельского поселения 15000;

в) карта планируемого размещения объектов социальной инфраструктуры Новосельского сельского поселения 15000;

г) карта планируемого размещения объектов инженерной инфраструктуры Новосельского сельского поселения 15000;

д) карта планируемого размещения объектов транспортной инфраструктуры Новосельского сельского поселения 15000;

е) карта функциональных зон Новосельского сельского поселения 15000;

ж) том I «Положение о территориальном планировании».

II. Материалов по обоснованию:

а) карта границ зон с особыми условиями использования территории и ООТ Новосельского сельского поселения 15000;

б) карта границ территорий ОКН Новосельского сельского поселения 15000;

в) карта комплексной оценки Новосельского сельского поселения 15000;

г) том II «Материалы по обоснованию генерального плана».

III. Внесения изменений в правила землепользования и застройки Новосельского сельского поселения:

а) карта градостроительного зонирования Новосельского сельского поселения 15000;

б) карта границ зон с особыми условиями использования территории Новосельского сельского поселения 15000;

в) правила землепользования и застройки Новосельского сельского поселения Смоленского района Смоленской области.

Организатор общественных обсуждений: Администрация муниципального образования «Смоленский район» Смоленской области.

Организация разработчик: общество с ограниченной ответственностью «Градостроительство и кадастр», юридический адрес: 192283, г. Санкт-Петербург, ул. Будапештская, д. 95, к. 1, кв. 294, генеральный директор В.А.Котлярова.

Сроки проведения общественных обсуждений: с 5 ноября 2020 года по 18 декабря 2020 года по следующим этапам:

а) оповещение о начале общественных обсуждений;

б) размещение научно-исследовательской работы по подготовке проекта «Внесение изменений в генеральный план и правила землепользования и застройки Новосельского сельского поселения Смоленского района Смоленской области, утвержденные решением Совета депутатов Новосельского сельского поселения Смоленского района Смоленской области от 02.06.2015 г. № 32», на официальном сайте Администрации муниципального образования «Смоленский район» Смоленской области: <http://www.smol-ray.ru>, в разделе «Градостроительство» и открытие экспозиции;

в) проведение экспозиции;

г) подготовка и оформление протокола общественных обсуждений;

д) подготовка и опубликование заключения о результатах общественных обсуждений.

Реквизиты документа о назначении общественных обсуждений: постановление Администрации муниципального образования «Смоленский район» Смоленской области от 31.01. 2020 № 129 «О подготовке проекта «Внесение изменений в генеральный план и правила землепользования и застройки Новосельского сельского поселения Смоленского района Смоленской области, утвержденные решением Совета депутатов Новосельского сельского поселения Смоленского района Смоленской области от 02.06.2015 г. № 32».

Дата и источник опубликования: проект и объявление о начале общественных обсуждений размещены на официальном сайте Администрации муниципального образования «Смоленский район» Смоленской области: <http://www.smol-ray.ru>, в разделе «Градостроительство» 30 октября 2020 года.

Постановление Администрации муниципального образования «Смоленский район» Смоленской области от 27.10.2020 № 18 «О назначении общественных обсуждений научно-исследовательской работы по подготовке проекта «Внесение изменений в генеральный план и правила землепользования и застройки Новосельского сельского поселения Смоленского района Смоленской области, утвержденные решением Совета депутатов Новосельского сельского поселения Смоленского района Смоленской области от 02.06.2015 г. № 32», опубликовано в газете «Сельская правда» № 85 (7955) от 4 ноября 2020 года.

С 30.10.2020 объявления, содержащие информацию об общественных обсуждениях, размещены на территории населенных пунктов: д. Агапоново, д. Аболонье, д. Афоньки, д. Абраменки, д. Анастасьино, д. Бор, д. Белодедово, д. Борисовщина, д. Борисовка, д. Банный Остров, д. Бабни, д. Большая Дубровка, д. Малая Дубровка, д. Верховье, д. Гряда, д. Дебрицы, д. Жорновка, д. Большое Загорье, д. Заозерье, д. Кислые, д. Молодая, д. Мамленки, д. Каменка, д. Новосельский, д. Остье, д. Петрово, д. Пындино, д. Тепенино, д. Усовщина, д. Хлусы, д. Щеголево, д. Язвище, Новосельского сельского поселения Смоленского района Смоленской области.

Сведения о проведении экспозиции: Сведения о проведении экспозиции: экспозиция проекта работала с 5 ноября 2020 года по 8 декабря 2020 года по адресу: г. Смоленск, проезд Маршала Конева, д. 28Е, 2 этаж, около каб. 220.

График (режим) работы экспозиции:

вторник с 09-00 до 18-00;

четверг с 09-00 до 18-00;

перерыв на обед с 13-00 до 13-45.

Прием и консультации посетителей экспозиции проводились в кабинете 220.

Срок приема предложений и замечаний, касающихся проекта: с 5 ноября 2020 года по 8 декабря 2020 года.

Участниками общественных обсуждений являются граждане, постоянно проживающие на территории Новосельского сельского поселения Смоленского района Смоленской области, правообладатели находящихся в границах этой

территории земельных участков и (или) расположенных на них объектов капитального строительства, а также правообладатели помещений, являющихся частью указанных объектов капитального строительства.

Участники общественных обсуждений в целях идентификации представляют сведения о себе (фамилию, имя, отчество (при наличии), дату рождения, адрес места жительства (регистрации) - для физических лиц; наименование, основной государственный регистрационный номер, место нахождения и адрес - для юридических лиц) с приложением документов, подтверждающих такие сведения.

Участники общественных обсуждений, являющиеся правообладателями соответствующих земельных участков и (или) расположенных на них объектов капитального строительства и (или) помещений, являющихся частью указанных объектов капитального строительства, также представляют сведения соответственно о таких земельных участках, объектах капитального строительства, помещениях, являющихся частью указанных объектов капитального строительства, из Единого государственного реестра недвижимости и иные документы, устанавливающие или удостоверяющие их права на такие земельные участки, объекты капитального строительства, помещения, являющиеся частью указанных объектов капитального строительства.

Председатель общественных обсуждений Курдюков Илья Юрьевич председатель комитета – главный архитектор комитета территориального планирования и градостроительной деятельности Администрации муниципального образования «Смоленский район» Смоленской области, заместитель председателя комиссии по подготовке проекта по внесению изменений в генеральные планы и правила землепользования и застройки сельских поселений муниципального образования «Смоленский район» Смоленской области.

В связи с временной нетрудоспособностью председателя комитета территориального планирования и градостроительной деятельности Курдюкова Ильи Юрьевича, распоряжением Главы муниципального образования «Смоленский район» Смоленской области от 23.11.2020 № 796 – л/с, на период его отсутствия с 23 ноября 2020 года исполнение обязанностей возложены на Колоскова Михаила Леонидовича, главного специалиста комитета территориального планирования и градостроительной деятельности Администрации муниципального образования «Смоленский район» Смоленской области;

Секретарь общественных обсуждений Болотина Елена Сергеевна консультант комитета территориального планирования и градостроительной деятельности Администрации муниципального образования «Смоленский район» Смоленской области, секретарь комиссии по подготовке проекта по внесению изменений в генеральные планы и правила землепользования и застройки сельских поселений муниципального образования «Смоленский район» Смоленской области.

Предложения (замечания): не поступало.

Участники общественных обсуждений прошедшие регистрацию согласно приложению:

Участники общественных обсуждений, постоянно проживающие на территории населенного пункта д. Малая Дубровка, не зарегистрированы.

Участники общественных обсуждений, являющиеся правообладателями земельных участков или расположенных на них объектов капитального строительства, правообладатели помещений, являющиеся частью объекта капитального строительства, не зарегистрированы.


Не прошли идентификацию и не зарегистрированы как участники общественных обсуждений по проекту – нет.

Секретарь общественных
обсуждений



Е.С. Болотина

УТВЕРЖДАЮ
И.о. председателя
общественных обсуждений
М.Л. Колосков


9 декабря 2020 года
(Ф.И.О., подпись, дата)

Протокол № 15

Общественных обсуждений научно-исследовательской работы по подготовке проекта «Внесение изменений в генеральный план и правила землепользования и застройки Новосельского сельского поселения Смоленского района Смоленской области, утвержденные решением Совета депутатов Новосельского сельского поселения Смоленского района Смоленской области от 02.06.2015 г. № 32».

д. Гряда

Дата оформления протокола: 9 декабря 2020 года.

Предмет рассмотрения на общественных обсуждениях: научно-исследовательская работа по подготовке проекта «Внесение изменений в генеральный план и правила землепользования и застройки Новосельского сельского поселения Смоленского района Смоленской области, утвержденные решением Совета депутатов Новосельского сельского поселения Смоленского района Смоленской области от 02.06.2015 г. № 32», разработанная на основании постановления Администрации муниципального образования «Смоленский район» Смоленской области от 31.01. 2020 № 129 «О подготовке проекта «Внесение изменений в генеральный план и правила землепользования и застройки Новосельского сельского поселения Смоленского района Смоленской области, утвержденные решением Совета депутатов Новосельского сельского поселения Смоленского района Смоленской области от 02.06.2015 г. № 32» в соответствии с Градостроительным кодексом Российской Федерации, Федеральным законом от 06 октября 2003 года № 131-ФЗ «Об общих принципах организации местного самоуправления в Российской Федерации», протоколами и заключениями комиссии по подготовке проекта по внесению изменений в генеральные планы и правила землепользования и застройки сельских поселений муниципального образования «Смоленский район» Смоленской области: № 38, № 48, № 56, № 64, № 80 и состоящей из:

I. Основной утверждаемой части:

а) карта границ земельных участков для размещения ОКС федерального, регионального, местного значения Новосельского сельского поселения 15000;

б) карта границ населенных пунктов входящих в состав Новосельского сельского поселения 15000;

в) карта планируемого размещения объектов социальной инфраструктуры Новосельского сельского поселения 15000;

г) карта планируемого размещения объектов инженерной инфраструктуры Новосельского сельского поселения 15000;

д) карта планируемого размещения объектов транспортной инфраструктуры Новосельского сельского поселения 15000;

е) карта функциональных зон Новосельского сельского поселения 15000;

ж) том I «Положение о территориальном планировании».

II. Материалов по обоснованию:

а) карта границ зон с особыми условиями использования территории и ООТ Новосельского сельского поселения 15000;

б) карта границ территорий ОКН Новосельского сельского поселения 15000;

в) карта комплексной оценки Новосельского сельского поселения 15000;

г) том II «Материалы по обоснованию генерального плана».

III. Внесения изменений в правила землепользования и застройки Новосельского сельского поселения:

а) карта градостроительного зонирования Новосельского сельского поселения 15000;

б) карта границ зон с особыми условиями использования территории Новосельского сельского поселения 15000;

в) правила землепользования и застройки Новосельского сельского поселения Смоленского района Смоленской области.

Организатор общественных обсуждений: Администрация муниципального образования «Смоленский район» Смоленской области.

Организация разработчик: общество с ограниченной ответственностью «Градостроительство и кадастр», юридический адрес: 192283, г. Санкт-Петербург, ул. Будапештская, д. 95, к. 1, кв. 294, генеральный директор В.А.Котлярова.

Сроки проведения общественных обсуждений: с 5 ноября 2020 года по 18 декабря 2020 года по следующим этапам:

а) оповещение о начале общественных обсуждений;

б) размещение научно-исследовательской работы по подготовке проекта «Внесение изменений в генеральный план и правила землепользования и застройки Новосельского сельского поселения Смоленского района Смоленской области, утвержденные решением Совета депутатов Новосельского сельского поселения Смоленского района Смоленской области от 02.06.2015 г. № 32», на официальном сайте Администрации муниципального образования «Смоленский район» Смоленской области: <http://www.smol-ray.ru>, в разделе «Градостроительство» и открытие экспозиции;

в) проведение экспозиции;

г) подготовка и оформление протокола общественных обсуждений;

д) подготовка и опубликование заключения о результатах общественных обсуждений.

Реквизиты документа о назначении общественных обсуждений: постановление Администрации муниципального образования «Смоленский район» Смоленской области от 31.01. 2020 № 129 «О подготовке проекта «Внесение изменений в генеральный план и правила землепользования и застройки Новосельского сельского поселения Смоленского района Смоленской области, утвержденные решением Совета депутатов Новосельского сельского поселения Смоленского района Смоленской области от 02.06.2015 г. № 32».

Дата и источник опубликования: проект и объявление о начале общественных обсуждений размещены на официальном сайте Администрации муниципального образования «Смоленский район» Смоленской области: <http://www.smol-gau.ru>, в разделе «Градостроительство» 30 октября 2020 года.

Постановление Администрации муниципального образования «Смоленский район» Смоленской области от 27.10.2020 № 18 «О назначении общественных обсуждений научно-исследовательской работы по подготовке проекта «Внесение изменений в генеральный план и правила землепользования и застройки Новосельского сельского поселения Смоленского района Смоленской области, утвержденные решением Совета депутатов Новосельского сельского поселения Смоленского района Смоленской области от 02.06.2015 г. № 32», опубликовано в газете «Сельская правда» № 85 (7955) от 4 ноября 2020 года.

С 30.10.2020 объявления, содержащие информацию об общественных обсуждениях, размещены на территории населенных пунктов: д. Агапоново, д. Аболонье, д. Афоньки, д. Абраменки, д. Анастасьино, д. Бор, д. Белодедово, д. Борисовщина, д. Борисовка, д. Банный Остров, д. Бабни, д. Большая Дубровка, д. Малая Дубровка, д. Верховье, д. Гряда, д. Дебрицы, д. Жорновка, д. Большое Загорье, д. Заозерье, д. Кислые, д. Молодая, д. Мамленки, д. Каменка, д. Новосельский, д. Остье, д. Петрово, д. Пындино, д. Тепенино, д. Усовщина, д. Хлусы, д. Щеголево, д. Язвище, Новосельского сельского поселения Смоленского района Смоленской области.

Сведения о проведении экспозиции: Сведения о проведении экспозиции: экспозиция проекта работала с 5 ноября 2020 года по 8 декабря 2020 года по адресу: г. Смоленск, проезд Маршала Конева, д. 28Е, 2 этаж, около каб. 220.

График (режим) работы экспозиции:

вторник с 09-00 до 18-00;

четверг с 09-00 до 18-00;

перерыв на обед с 13-00 до 13-45.

Прием и консультации посетителей экспозиции проводились в кабинете 220.

Срок приема предложений и замечаний, касающихся проекта: с 5 ноября 2020 года по 8 декабря 2020 года.

Участниками общественных обсуждений являются граждане, постоянно проживающие на территории Новосельского сельского поселения Смоленского района Смоленской области, правообладатели находящихся в границах этой

территории земельных участков и (или) расположенных на них объектов капитального строительства, а также правообладатели помещений, являющихся частью указанных объектов капитального строительства.

Участники общественных обсуждений в целях идентификации представляют сведения о себе (фамилию, имя, отчество (при наличии), дату рождения, адрес места жительства (регистрации) - для физических лиц; наименование, основной государственный регистрационный номер, место нахождения и адрес - для юридических лиц) с приложением документов, подтверждающих такие сведения.

Участники общественных обсуждений, являющиеся правообладателями соответствующих земельных участков и (или) расположенных на них объектов капитального строительства и (или) помещений, являющихся частью указанных объектов капитального строительства, также представляют сведения соответственно о таких земельных участках, объектах капитального строительства, помещениях, являющихся частью указанных объектов капитального строительства, из Единого государственного реестра недвижимости и иные документы, устанавливающие или удостоверяющие их права на такие земельные участки, объекты капитального строительства, помещения, являющиеся частью указанных объектов капитального строительства.

Председатель общественных обсуждений Курдюков Илья Юрьевич председатель комитета – главный архитектор комитета территориального планирования и градостроительной деятельности Администрации муниципального образования «Смоленский район» Смоленской области, заместитель председателя комиссии по подготовке проекта по внесению изменений в генеральные планы и правила землепользования и застройки сельских поселений муниципального образования «Смоленский район» Смоленской области.

В связи с временной нетрудоспособностью председателя комитета территориального планирования и градостроительной деятельности Курдюкова Ильи Юрьевича, распоряжением Главы муниципального образования «Смоленский район» Смоленской области от 23.11.2020 № 796 – л/с, на период его отсутствия с 23 ноября 2020 года исполнение обязанностей возложены на Колоскова Михаила Леонидовича, главного специалиста комитета территориального планирования и градостроительной деятельности Администрации муниципального образования «Смоленский район» Смоленской области;

Секретарь общественных обсуждений Болотина Елена Сергеевна консультант комитета территориального планирования и градостроительной деятельности Администрации муниципального образования «Смоленский район» Смоленской области, секретарь комиссии по подготовке проекта по внесению изменений в генеральные планы и правила землепользования и застройки сельских поселений муниципального образования «Смоленский район» Смоленской области.

Предложения (замечания): не поступало.


Участники общественных обсуждений прошедшие регистрацию согласно приложению:

Участники общественных обсуждений, постоянно проживающие на территории населенного пункта д. Гряда, не зарегистрированы.

Участники общественных обсуждений, являющиеся правообладателями земельных участков или расположенных на них объектов капитального строительства, правообладатели помещений, являющиеся частью объекта капитального строительства, не зарегистрированы.

Не прошли идентификацию и не зарегистрированы как участники общественных обсуждений по проекту – нет.

Секретарь общественных
обсуждений



Е.С. Болотина

УТВЕРЖДАЮ
И.о. председателя
общественных обсуждений

М.Л. Колосков



9 декабря 2020 года

(Ф.И.О., подпись, дата)

Протокол № 16

Общественных обсуждений научно-исследовательской работы по подготовке проекта «Внесение изменений в генеральный план и правила землепользования и застройки Новосельского сельского поселения Смоленского района Смоленской области, утвержденные решением Совета депутатов Новосельского сельского поселения Смоленского района Смоленской области от 02.06.2015 г. № 32».

д. Дебрицы

Дата оформления протокола: 9 декабря 2020 года.

Предмет рассмотрения на общественных обсуждениях: научно-исследовательская работа по подготовке проекта «Внесение изменений в генеральный план и правила землепользования и застройки Новосельского сельского поселения Смоленского района Смоленской области, утвержденные решением Совета депутатов Новосельского сельского поселения Смоленского района Смоленской области от 02.06.2015 г. № 32», разработанная на основании постановления Администрации муниципального образования «Смоленский район» Смоленской области от 31.01. 2020 № 129 «О подготовке проекта «Внесение изменений в генеральный план и правила землепользования и застройки Новосельского сельского поселения Смоленского района Смоленской области, утвержденные решением Совета депутатов Новосельского сельского поселения Смоленского района Смоленской области от 02.06.2015 г. № 32» в соответствии с Градостроительным кодексом Российской Федерации, Федеральным законом от 06 октября 2003 года № 131-ФЗ «Об общих принципах организации местного самоуправления в Российской Федерации», протоколами и заключениями комиссии по подготовке проекта по внесению изменений в генеральные планы и правила землепользования и застройки сельских поселений муниципального образования «Смоленский район» Смоленской области: № 38, № 48, № 56, № 64, № 80 и состоящей из:

I. Основной утверждаемой части:

- а) карта границ земельных участков для размещения ОКС федерального, регионального, местного значения Новосельского сельского поселения 15000;
- б) карта границ населенных пунктов входящих в состав Новосельского сельского поселения 15000;

в) карта планируемого размещения объектов социальной инфраструктуры Новосельского сельского поселения 15000;

г) карта планируемого размещения объектов инженерной инфраструктуры Новосельского сельского поселения 15000;

д) карта планируемого размещения объектов транспортной инфраструктуры Новосельского сельского поселения 15000;

е) карта функциональных зон Новосельского сельского поселения 15000;

ж) том I «Положение о территориальном планировании».

II. Материалов по обоснованию:

а) карта границ зон с особыми условиями использования территории и ООТ Новосельского сельского поселения 15000;

б) карта границ территорий ОКН Новосельского сельского поселения 15000;

в) карта комплексной оценки Новосельского сельского поселения 15000;

г) том II «Материалы по обоснованию генерального плана».

III. Внесения изменений в правила землепользования и застройки Новосельского сельского поселения:

а) карта градостроительного зонирования Новосельского сельского поселения 15000;

б) карта границ зон с особыми условиями использования территории Новосельского сельского поселения 15000;

в) правила землепользования и застройки Новосельского сельского поселения Смоленского района Смоленской области.

Организатор общественных обсуждений: Администрация муниципального образования «Смоленский район» Смоленской области.

Организация разработчик: общество с ограниченной ответственностью «Градостроительство и кадастр», юридический адрес: 192283, г. Санкт-Петербург, ул. Будапештская, д. 95, к. 1, кв. 294, генеральный директор В.А.Котлярова.

Сроки проведения общественных обсуждений: с 5 ноября 2020 года по 18 декабря 2020 года по следующим этапам:

а) оповещение о начале общественных обсуждений;

б) размещение научно-исследовательской работы по подготовке проекта «Внесение изменений в генеральный план и правила землепользования и застройки Новосельского сельского поселения Смоленского района Смоленской области, утвержденные решением Совета депутатов Новосельского сельского поселения Смоленского района Смоленской области от 02.06.2015 г. № 32», на официальном сайте Администрации муниципального образования «Смоленский район» Смоленской области: <http://www.smol-ray.ru>, в разделе «Градостроительство» и открытие экспозиции;

в) проведение экспозиции;

г) подготовка и оформление протокола общественных обсуждений;

д) подготовка и опубликование заключения о результатах общественных обсуждений.

Реквизиты документа о назначении общественных обсуждений: постановление Администрации муниципального образования «Смоленский район» Смоленской области от 31.01. 2020 № 129 «О подготовке проекта «Внесение изменений в генеральный план и правила землепользования и застройки Новосельского сельского поселения Смоленского района Смоленской области, утвержденные решением Совета депутатов Новосельского сельского поселения Смоленского района Смоленской области от 02.06.2015 г. № 32».

Дата и источник опубликования: проект и объявление о начале общественных обсуждений размещены на официальном сайте Администрации муниципального образования «Смоленский район» Смоленской области: <http://www.smol-ray.ru>, в разделе «Градостроительство» 30 октября 2020 года.

Постановление Администрации муниципального образования «Смоленский район» Смоленской области от 27.10.2020 № 18 «О назначении общественных обсуждений научно-исследовательской работы по подготовке проекта «Внесение изменений в генеральный план и правила землепользования и застройки Новосельского сельского поселения Смоленского района Смоленской области, утвержденные решением Совета депутатов Новосельского сельского поселения Смоленского района Смоленской области от 02.06.2015 г. № 32», опубликовано в газете «Сельская правда» № 85 (7955) от 4 ноября 2020 года.

С 30.10.2020 объявления, содержащие информацию об общественных обсуждениях, размещены на территории населенных пунктов: д. Агапоново, д. Аболонье, д. Афоньки, д. Абраменки, д. Анастасьино, д. Бор, д. Белодедово, д. Борисовщина, д. Борисовка, д. Банный Остров, д. Бабни, д. Большая Дубровка, д. Малая Дубровка, д. Верховье, д. Гряда, д. Дебрицы, д. Жорновка, д. Большое Загорье, д. Заозерье, д. Кислые, д. Молодая, д. Мамленки, д. Каменка, д. Новосельский, д. Остье, д. Петрово, д. Пындино, д. Тепенино, д. Усовщина, д. Хлусы, д. Щеголево, д. Язвище, Новосельского сельского поселения Смоленского района Смоленской области.

Сведения о проведении экспозиции: Сведения о проведении экспозиции: экспозиция проекта работала с 5 ноября 2020 года по 8 декабря 2020 года по адресу: г. Смоленск, проезд Маршала Конева, д. 28Е, 2 этаж, около каб. 220.

График (режим) работы экспозиции:

вторник с 09-00 до 18-00;

четверг с 09-00 до 18-00;

перерыв на обед с 13-00 до 13-45.

Прием и консультации посетителей экспозиции проводились в кабинете 220.

Срок приема предложений и замечаний, касающихся проекта: с 5 ноября 2020 года по 8 декабря 2020 года.

Участниками общественных обсуждений являются граждане, постоянно проживающие на территории Новосельского сельского поселения Смоленского района Смоленской области, правообладатели находящихся в границах этой

территории земельных участков и (или) расположенных на них объектов капитального строительства, а также правообладатели помещений, являющихся частью указанных объектов капитального строительства.

Участники общественных обсуждений в целях идентификации представляют сведения о себе (фамилию, имя, отчество (при наличии), дату рождения, адрес места жительства (регистрации) - для физических лиц; наименование, основной государственный регистрационный номер, место нахождения и адрес - для юридических лиц) с приложением документов, подтверждающих такие сведения.

Участники общественных обсуждений, являющиеся правообладателями соответствующих земельных участков и (или) расположенных на них объектов капитального строительства и (или) помещений, являющихся частью указанных объектов капитального строительства, также представляют сведения соответственно о таких земельных участках, объектах капитального строительства, помещениях, являющихся частью указанных объектов капитального строительства, из Единого государственного реестра недвижимости и иные документы, устанавливающие или удостоверяющие их права на такие земельные участки, объекты капитального строительства, помещения, являющиеся частью указанных объектов капитального строительства.

Председатель общественных обсуждений Курдюков Илья Юрьевич председатель комитета – главный архитектор комитета территориального планирования и градостроительной деятельности Администрации муниципального образования «Смоленский район» Смоленской области, заместитель председателя комиссии по подготовке проекта по внесению изменений в генеральные планы и правила землепользования и застройки сельских поселений муниципального образования «Смоленский район» Смоленской области.

В связи с временной нетрудоспособностью председателя комитета территориального планирования и градостроительной деятельности Курдюкова Ильи Юрьевича, распоряжением Главы муниципального образования «Смоленский район» Смоленской области от 23.11.2020 № 796 – л/с, на период его отсутствия с 23 ноября 2020 года исполнение обязанностей возложены на Колоскова Михаила Леонидовича, главного специалиста комитета территориального планирования и градостроительной деятельности Администрации муниципального образования «Смоленский район» Смоленской области;

Секретарь общественных обсуждений Болотина Елена Сергеевна консультант комитета территориального планирования и градостроительной деятельности Администрации муниципального образования «Смоленский район» Смоленской области, секретарь комиссии по подготовке проекта по внесению изменений в генеральные планы и правила землепользования и застройки сельских поселений муниципального образования «Смоленский район» Смоленской области.

Предложения (замечания): не поступало.

Участники общественных обсуждений прошедшие регистрацию согласно приложению:

Участники общественных обсуждений, постоянно проживающие на территории населенного пункта д. Дебрицы, не зарегистрированы.

Участники общественных обсуждений, являющиеся правообладателями земельных участков или расположенных на них объектов капитального строительства, правообладатели помещений, являющиеся частью объекта капитального строительства, не зарегистрированы.

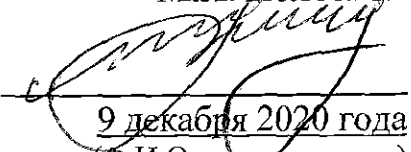
Не прошли идентификацию и не зарегистрированы как участники общественных обсуждений по проекту – нет.

Секретарь общественных
обсуждений


_____ **Е.С. Болотина**

УТВЕРЖДАЮ
И.о. председателя
общественных обсуждений

М.Л. Колосков


9 декабря 2020 года
(Ф.И.О., подпись, дата)

Протокол № 17

Общественных обсуждений научно-исследовательской работы по подготовке проекта «Внесение изменений в генеральный план и правила землепользования и застройки Новосельского сельского поселения Смоленского района Смоленской области, утвержденные решением Совета депутатов Новосельского сельского поселения Смоленского района Смоленской области от 02.06.2015 г. № 32».

д. Жорновка

Дата оформления протокола: 9 декабря 2020 года.

Предмет рассмотрения на общественных обсуждениях: научно-исследовательская работа по подготовке проекта «Внесение изменений в генеральный план и правила землепользования и застройки Новосельского сельского поселения Смоленского района Смоленской области, утвержденные решением Совета депутатов Новосельского сельского поселения Смоленского района Смоленской области от 02.06.2015 г. № 32», разработанная на основании постановления Администрации муниципального образования «Смоленский район» Смоленской области от 31.01. 2020 № 129 «О подготовке проекта «Внесение изменений в генеральный план и правила землепользования и застройки Новосельского сельского поселения Смоленского района Смоленской области, утвержденные решением Совета депутатов Новосельского сельского поселения Смоленского района Смоленской области от 02.06.2015 г. № 32» в соответствии с Градостроительным кодексом Российской Федерации, Федеральным законом от 06 октября 2003 года № 131-ФЗ «Об общих принципах организации местного самоуправления в Российской Федерации», протоколами и заключениями комиссии по подготовке проекта по внесению изменений в генеральные планы и правила землепользования и застройки сельских поселений муниципального образования «Смоленский район» Смоленской области: № 38, № 48, № 56, № 64, № 80 и состоящей из:

I. Основной утверждаемой части:

- а) карта границ земельных участков для размещения ОКС федерального, регионального, местного значения Новосельского сельского поселения 15000;
- б) карта границ населенных пунктов входящих в состав Новосельского сельского поселения 15000;

в) карта планируемого размещения объектов социальной инфраструктуры Новосельского сельского поселения 15000;

г) карта планируемого размещения объектов инженерной инфраструктуры Новосельского сельского поселения 15000;

д) карта планируемого размещения объектов транспортной инфраструктуры Новосельского сельского поселения 15000;

е) карта функциональных зон Новосельского сельского поселения 15000;

ж) том I «Положение о территориальном планировании».

II. Материалов по обоснованию:

а) карта границ зон с особыми условиями использования территории и ООТ Новосельского сельского поселения 15000;

б) карта границ территорий ОКН Новосельского сельского поселения 15000;

в) карта комплексной оценки Новосельского сельского поселения 15000;

г) том II «Материалы по обоснованию генерального плана».

III. Внесения изменений в правила землепользования и застройки Новосельского сельского поселения:

а) карта градостроительного зонирования Новосельского сельского поселения 15000;

б) карта границ зон с особыми условиями использования территории Новосельского сельского поселения 15000;

в) правила землепользования и застройки Новосельского сельского поселения Смоленского района Смоленской области.

Организатор общественных обсуждений: Администрация муниципального образования «Смоленский район» Смоленской области.

Организация разработчик: общество с ограниченной ответственностью «Градостроительство и кадастр», юридический адрес: 192283, г. Санкт-Петербург, ул. Будапештская, д. 95, к. 1, кв. 294, генеральный директор В.А.Котлярова.

Сроки проведения общественных обсуждений: с 5 ноября 2020 года по 18 декабря 2020 года по следующим этапам:

а) оповещение о начале общественных обсуждений;

б) размещение научно-исследовательской работы по подготовке проекта «Внесение изменений в генеральный план и правила землепользования и застройки Новосельского сельского поселения Смоленского района Смоленской области, утвержденные решением Совета депутатов Новосельского сельского поселения Смоленского района Смоленской области от 02.06.2015 г. № 32», на официальном сайте Администрации муниципального образования «Смоленский район» Смоленской области: <http://www.smol-ray.ru>, в разделе «Градостроительство» и открытие экспозиции;

в) проведение экспозиции;

г) подготовка и оформление протокола общественных обсуждений;

д) подготовка и опубликование заключения о результатах общественных обсуждений.

Реквизиты документа о назначении общественных обсуждений: постановление Администрации муниципального образования «Смоленский район» Смоленской области от 31.01. 2020 № 129 «О подготовке проекта «Внесение изменений в генеральный план и правила землепользования и застройки Новосельского сельского поселения Смоленского района Смоленской области, утвержденные решением Совета депутатов Новосельского сельского поселения Смоленского района Смоленской области от 02.06.2015 г. № 32».

Дата и источник опубликования: проект и объявление о начале общественных обсуждений размещены на официальном сайте Администрации муниципального образования «Смоленский район» Смоленской области: <http://www.smol-ray.ru>, в разделе «Градостроительство» 30 октября 2020 года.

Постановление Администрации муниципального образования «Смоленский район» Смоленской области от 27.10.2020 № 18 «О назначении общественных обсуждений научно-исследовательской работы по подготовке проекта «Внесение изменений в генеральный план и правила землепользования и застройки Новосельского сельского поселения Смоленского района Смоленской области, утвержденные решением Совета депутатов Новосельского сельского поселения Смоленского района Смоленской области от 02.06.2015 г. № 32», опубликовано в газете «Сельская правда» № 85 (7955) от 4 ноября 2020 года.

С 30.10.2020 объявления, содержащие информацию об общественных обсуждениях, размещены на территории населенных пунктов: д. Агапоново, д. Аболонье, д. Афоньки, д. Абраменки, д. Анастасьино, д. Бор, д. Белодедово, д. Борисовщина, д. Борисовка, д. Банный Остров, д. Бабни, д. Большая Дубровка, д. Малая Дубровка, д. Верховье, д. Гряда, д. Дебрицы, д. Жорновка, д. Большое Загорье, д. Заозерье, д. Кислые, д. Молодая, д. Мамленки, д. Каменка, д. Новосельский, д. Остье, д. Петрово, д. Пындино, д. Тепенино, д. Усовщина, д. Хлусы, д. Щеголево, д. Язвище, Новосельского сельского поселения Смоленского района Смоленской области.

Сведения о проведении экспозиции: Сведения о проведении экспозиции: экспозиция проекта работала с 5 ноября 2020 года по 8 декабря 2020 года по адресу: г. Смоленск, проезд Маршала Конева, д. 28Е, 2 этаж, около каб. 220.

График (режим) работы экспозиции:

вторник с 09-00 до 18-00;

четверг с 09-00 до 18-00;

перерыв на обед с 13-00 до 13-45.

Прием и консультации посетителей экспозиции проводились в кабинете 220.

Срок приема предложений и замечаний, касающихся проекта: с 5 ноября 2020 года по 8 декабря 2020 года.

Участниками общественных обсуждений являются граждане, постоянно проживающие на территории Новосельского сельского поселения Смоленского района Смоленской области, правообладатели находящихся в границах этой

территории земельных участков и (или) расположенных на них объектов капитального строительства, а также правообладатели помещений, являющихся частью указанных объектов капитального строительства.

Участники общественных обсуждений в целях идентификации представляют сведения о себе (фамилию, имя, отчество (при наличии), дату рождения, адрес места жительства (регистрации) - для физических лиц; наименование, основной государственный регистрационный номер, место нахождения и адрес - для юридических лиц) с приложением документов, подтверждающих такие сведения.

Участники общественных обсуждений, являющиеся правообладателями соответствующих земельных участков и (или) расположенных на них объектов капитального строительства и (или) помещений, являющихся частью указанных объектов капитального строительства, также представляют сведения соответственно о таких земельных участках, объектах капитального строительства, помещениях, являющихся частью указанных объектов капитального строительства, из Единого государственного реестра недвижимости и иные документы, устанавливающие или удостоверяющие их права на такие земельные участки, объекты капитального строительства, помещения, являющиеся частью указанных объектов капитального строительства.

Председатель общественных обсуждений Курдюков Илья Юрьевич председатель комитета – главный архитектор комитета территориального планирования и градостроительной деятельности Администрации муниципального образования «Смоленский район» Смоленской области, заместитель председателя комиссии по подготовке проекта по внесению изменений в генеральные планы и правила землепользования и застройки сельских поселений муниципального образования «Смоленский район» Смоленской области.

В связи с временной нетрудоспособностью председателя комитета территориального планирования и градостроительной деятельности Курдюкова Ильи Юрьевича, распоряжением Главы муниципального образования «Смоленский район» Смоленской области от 23.11.2020 № 796 – л/с, на период его отсутствия с 23 ноября 2020 года исполнение обязанностей возложены на Колоскова Михаила Леонидовича, главного специалиста комитета территориального планирования и градостроительной деятельности Администрации муниципального образования «Смоленский район» Смоленской области;

Секретарь общественных обсуждений Болотина Елена Сергеевна консультант комитета территориального планирования и градостроительной деятельности Администрации муниципального образования «Смоленский район» Смоленской области, секретарь комиссии по подготовке проекта по внесению изменений в генеральные планы и правила землепользования и застройки сельских поселений муниципального образования «Смоленский район» Смоленской области.

Предложения (замечания): не поступало.

Участники общественных обсуждений прошедшие регистрацию согласно приложению:

Участники общественных обсуждений, постоянно проживающие на территории населенного пункта д. Жорновка, не зарегистрированы.

Участники общественных обсуждений, являющиеся правообладателями земельных участков или расположенных на них объектов капитального строительства, правообладатели помещений, являющиеся частью объекта капитального строительства, не зарегистрированы.

Не прошли идентификацию и не зарегистрированы как участники общественных обсуждений по проекту – нет.


Секретарь общественных
обсуждений



Е.С. Болотина

УТВЕРЖДАЮ
И.о. председателя
общественных обсуждений

М.Л. Колосков


9 декабря 2020 года

(Ф.И.О., подпись, дата)

Протокол № 18

Общественных обсуждений научно-исследовательской работы по подготовке проекта «Внесение изменений в генеральный план и правила землепользования и застройки Новосельского сельского поселения Смоленского района Смоленской области, утвержденные решением Совета депутатов Новосельского сельского поселения Смоленского района Смоленской области от 02.06.2015 г. № 32».

д. Большое Загорье

Дата оформления протокола: 9 декабря 2020 года.

Предмет рассмотрения на общественных обсуждениях: научно-исследовательская работа по подготовке проекта «Внесение изменений в генеральный план и правила землепользования и застройки Новосельского сельского поселения Смоленского района Смоленской области, утвержденные решением Совета депутатов Новосельского сельского поселения Смоленского района Смоленской области от 02.06.2015 г. № 32», разработанная на основании постановления Администрации муниципального образования «Смоленский район» Смоленской области от 31.01. 2020 № 129 «О подготовке проекта «Внесение изменений в генеральный план и правила землепользования и застройки Новосельского сельского поселения Смоленского района Смоленской области, утвержденные решением Совета депутатов Новосельского сельского поселения Смоленского района Смоленской области от 02.06.2015 г. № 32» в соответствии с Градостроительным кодексом Российской Федерации, Федеральным законом от 06 октября 2003 года № 131-ФЗ «Об общих принципах организации местного самоуправления в Российской Федерации», протоколами и заключениями комиссии по подготовке проекта по внесению изменений в генеральные планы и правила землепользования и застройки сельских поселений муниципального образования «Смоленский район» Смоленской области: № 38, № 48, № 56, № 64, № 80 и состоящей из:

I. Основной утверждаемой части:

- а) карта границ земельных участков для размещения ОКС федерального, регионального, местного значения Новосельского сельского поселения 15000;
- б) карта границ населенных пунктов входящих в состав Новосельского сельского поселения 15000;

в) карта планируемого размещения объектов социальной инфраструктуры Новосельского сельского поселения 15000;

г) карта планируемого размещения объектов инженерной инфраструктуры Новосельского сельского поселения 15000;

д) карта планируемого размещения объектов транспортной инфраструктуры Новосельского сельского поселения 15000;

е) карта функциональных зон Новосельского сельского поселения 15000;

ж) том I «Положение о территориальном планировании».

II. Материалов по обоснованию:

а) карта границ зон с особыми условиями использования территории и ООТ Новосельского сельского поселения 15000;

б) карта границ территорий ОКН Новосельского сельского поселения 15000;

в) карта комплексной оценки Новосельского сельского поселения 15000;

г) том II «Материалы по обоснованию генерального плана».

III. Внесения изменений в правила землепользования и застройки Новосельского сельского поселения:

а) карта градостроительного зонирования Новосельского сельского поселения 15000;

б) карта границ зон с особыми условиями использования территории Новосельского сельского поселения 15000;

в) правила землепользования и застройки Новосельского сельского поселения Смоленского района Смоленской области.

Организатор общественных обсуждений: Администрация муниципального образования «Смоленский район» Смоленской области.

Организация разработчик: общество с ограниченной ответственностью «Градостроительство и кадастр», юридический адрес: 192283, г. Санкт-Петербург, ул. Будапештская, д. 95, к. 1, кв. 294, генеральный директор В.А.Котлярова.

Сроки проведения общественных обсуждений: с 5 ноября 2020 года по 18 декабря 2020 года по следующим этапам:

а) оповещение о начале общественных обсуждений;

б) размещение научно-исследовательской работы по подготовке проекта «Внесение изменений в генеральный план и правила землепользования и застройки Новосельского сельского поселения Смоленского района Смоленской области, утвержденные решением Совета депутатов Новосельского сельского поселения Смоленского района Смоленской области от 02.06.2015 г. № 32», на официальном сайте Администрации муниципального образования «Смоленский район» Смоленской области: <http://www.smol-ray.ru>, в разделе «Градостроительство» и открытие экспозиции;

в) проведение экспозиции;

г) подготовка и оформление протокола общественных обсуждений;

д) подготовка и опубликование заключения о результатах общественных обсуждений.

Реквизиты документа о назначении общественных обсуждений: постановление Администрации муниципального образования «Смоленский район» Смоленской области от 31.01. 2020 № 129 «О подготовке проекта «Внесение изменений в генеральный план и правила землепользования и застройки Новосельского сельского поселения Смоленского района Смоленской области, утвержденные решением Совета депутатов Новосельского сельского поселения Смоленского района Смоленской области от 02.06.2015 г. № 32».

Дата и источник опубликования: проект и объявление о начале общественных обсуждений размещены на официальном сайте Администрации муниципального образования «Смоленский район» Смоленской области: <http://www.smol-gau.ru>, в разделе «Градостроительство» 30 октября 2020 года.

Постановление Администрации муниципального образования «Смоленский район» Смоленской области от 27.10.2020 № 18 «О назначении общественных обсуждений научно-исследовательской работы по подготовке проекта «Внесение изменений в генеральный план и правила землепользования и застройки Новосельского сельского поселения Смоленского района Смоленской области, утвержденные решением Совета депутатов Новосельского сельского поселения Смоленского района Смоленской области от 02.06.2015 г. № 32», опубликовано в газете «Сельская правда» № 85 (7955) от 4 ноября 2020 года.

С 30.10.2020 объявления, содержащие информацию об общественных обсуждениях, размещены на территории населенных пунктов: д. Агапоново, д. Аболонье, д. Афоньки, д. Абраменки, д. Анастасьино, д. Бор, д. Белодедово, д. Борисовщина, д. Борисовка, д. Банный Остров, д. Бабни, д. Большая Дубровка, д. Малая Дубровка, д. Верховье, д. Гряда, д. Дебрицы, д. Жорновка, д. Большое Загорье, д. Заозерье, д. Кислые, д. Молодая, д. Мамленки, д. Каменка, д. Новосельский, д. Остье, д. Петрово, д. Пындино, д. Тепенино, д. Усовщина, д. Хлусы, д. Щеголево, д. Язвище, Новосельского сельского поселения Смоленского района Смоленской области.

Сведения о проведении экспозиции: Сведения о проведении экспозиции: экспозиция проекта работала с 5 ноября 2020 года по 8 декабря 2020 года по адресу: г. Смоленск, проезд Маршала Конева, д. 28Е, 2 этаж, около каб. 220.

График (режим) работы экспозиции:

вторник с 09-00 до 18-00;

четверг с 09-00 до 18-00;

перерыв на обед с 13-00 до 13-45.

Прием и консультации посетителей экспозиции проводились в кабинете 220.

Срок приема предложений и замечаний, касающихся проекта: с 5 ноября 2020 года по 8 декабря 2020 года.

Участниками общественных обсуждений являются граждане, постоянно проживающие на территории Новосельского сельского поселения Смоленского района Смоленской области, правообладатели находящихся в границах этой

территории земельных участков и (или) расположенных на них объектов капитального строительства, а также правообладатели помещений, являющихся частью указанных объектов капитального строительства.

Участники общественных обсуждений в целях идентификации представляют сведения о себе (фамилию, имя, отчество (при наличии), дату рождения, адрес места жительства (регистрации) - для физических лиц; наименование, основной государственный регистрационный номер, место нахождения и адрес - для юридических лиц) с приложением документов, подтверждающих такие сведения.

Участники общественных обсуждений, являющиеся правообладателями соответствующих земельных участков и (или) расположенных на них объектов капитального строительства и (или) помещений, являющихся частью указанных объектов капитального строительства, также представляют сведения соответственно о таких земельных участках, объектах капитального строительства, помещениях, являющихся частью указанных объектов капитального строительства, из Единого государственного реестра недвижимости и иные документы, устанавливающие или удостоверяющие их права на такие земельные участки, объекты капитального строительства, помещения, являющиеся частью указанных объектов капитального строительства.

Председатель общественных обсуждений Курдюков Илья Юрьевич председатель комитета – главный архитектор комитета территориального планирования и градостроительной деятельности Администрации муниципального образования «Смоленский район» Смоленской области, заместитель председателя комиссии по подготовке проекта по внесению изменений в генеральные планы и правила землепользования и застройки сельских поселений муниципального образования «Смоленский район» Смоленской области.

В связи с временной нетрудоспособностью председателя комитета территориального планирования и градостроительной деятельности Курдюкова Ильи Юрьевича, распоряжением Главы муниципального образования «Смоленский район» Смоленской области от 23.11.2020 № 796 – л/с, на период его отсутствия с 23 ноября 2020 года исполнение обязанностей возложены на Колоскова Михаила Леонидовича, главного специалиста комитета территориального планирования и градостроительной деятельности Администрации муниципального образования «Смоленский район» Смоленской области;

Секретарь общественных обсуждений Болотина Елена Сергеевна консультант комитета территориального планирования и градостроительной деятельности Администрации муниципального образования «Смоленский район» Смоленской области, секретарь комиссии по подготовке проекта по внесению изменений в генеральные планы и правила землепользования и застройки сельских поселений муниципального образования «Смоленский район» Смоленской области.

Предложения (замечания): не поступало.


Участники общественных обсуждений прошедшие регистрацию согласно приложению:

Участники общественных обсуждений, постоянно проживающие на территории населенного пункта д. Большое Загорье, не зарегистрированы.

Участники общественных обсуждений, являющиеся правообладателями земельных участков или расположенных на них объектов капитального строительства, правообладатели помещений, являющиеся частью объекта капитального строительства, не зарегистрированы.

Не прошли идентификацию и не зарегистрированы как участники общественных обсуждений по проекту – нет.


Секретарь общественных
обсуждений



Е.С. Болотина

УТВЕРЖДАЮ
И.о. председателя
общественных обсуждений

М.Л. Колосков


9 декабря 2020 года
(Ф.И.О., подпись, дата)

Протокол № 19

Общественных обсуждений научно-исследовательской работы по подготовке проекта «Внесение изменений в генеральный план и правила землепользования и застройки Новосельского сельского поселения Смоленского района Смоленской области, утвержденные решением Совета депутатов Новосельского сельского поселения Смоленского района Смоленской области от 02.06.2015 г. № 32».

д. Заозерье

Дата оформления протокола: 9 декабря 2020 года.

Предмет рассмотрения на общественных обсуждениях: научно-исследовательская работа по подготовке проекта «Внесение изменений в генеральный план и правила землепользования и застройки Новосельского сельского поселения Смоленского района Смоленской области, утвержденные решением Совета депутатов Новосельского сельского поселения Смоленского района Смоленской области от 02.06.2015 г. № 32», разработанная на основании постановления Администрации муниципального образования «Смоленский район» Смоленской области от 31.01. 2020 № 129 «О подготовке проекта «Внесение изменений в генеральный план и правила землепользования и застройки Новосельского сельского поселения Смоленского района Смоленской области, утвержденные решением Совета депутатов Новосельского сельского поселения Смоленского района Смоленской области от 02.06.2015 г. № 32» в соответствии с Градостроительным кодексом Российской Федерации, Федеральным законом от 06 октября 2003 года № 131-ФЗ «Об общих принципах организации местного самоуправления в Российской Федерации», протоколами и заключениями комиссии по подготовке проекта по внесению изменений в генеральные планы и правила землепользования и застройки сельских поселений муниципального образования «Смоленский район» Смоленской области: № 38, № 48, № 56, № 64, № 80 и состоящей из:

I. Основной утверждаемой части:

- а) карта границ земельных участков для размещения ОКС федерального, регионального, местного значения Новосельского сельского поселения 15000;
- б) карта границ населенных пунктов входящих в состав Новосельского сельского поселения 15000;

в) карта планируемого размещения объектов социальной инфраструктуры Новосельского сельского поселения 15000;

г) карта планируемого размещения объектов инженерной инфраструктуры Новосельского сельского поселения 15000;

д) карта планируемого размещения объектов транспортной инфраструктуры Новосельского сельского поселения 15000;

е) карта функциональных зон Новосельского сельского поселения 15000;

ж) том I «Положение о территориальном планировании».

II. Материалов по обоснованию:

а) карта границ зон с особыми условиями использования территории и ООТ Новосельского сельского поселения 15000;

б) карта границ территорий ОКН Новосельского сельского поселения 15000;

в) карта комплексной оценки Новосельского сельского поселения 15000;

г) том II «Материалы по обоснованию генерального плана».

III. Внесения изменений в правила землепользования и застройки Новосельского сельского поселения:

а) карта градостроительного зонирования Новосельского сельского поселения 15000;

б) карта границ зон с особыми условиями использования территории Новосельского сельского поселения 15000;

в) правила землепользования и застройки Новосельского сельского поселения Смоленского района Смоленской области.

Организатор общественных обсуждений: Администрация муниципального образования «Смоленский район» Смоленской области.

Организация разработчик: общество с ограниченной ответственностью «Градостроительство и кадастр», юридический адрес: 192283, г. Санкт-Петербург, ул. Будапештская, д. 95, к. 1, кв. 294, генеральный директор В.А.Котлярова.

Сроки проведения общественных обсуждений: с 5 ноября 2020 года по 18 декабря 2020 года по следующим этапам:

а) оповещение о начале общественных обсуждений;

б) размещение научно-исследовательской работы по подготовке проекта «Внесение изменений в генеральный план и правила землепользования и застройки Новосельского сельского поселения Смоленского района Смоленской области, утвержденные решением Совета депутатов Новосельского сельского поселения Смоленского района Смоленской области от 02.06.2015 г. № 32», на официальном сайте Администрации муниципального образования «Смоленский район» Смоленской области: <http://www.smol-ray.ru>, в разделе «Градостроительство» и открытие экспозиции;

в) проведение экспозиции;

г) подготовка и оформление протокола общественных обсуждений;

д) подготовка и опубликование заключения о результатах общественных обсуждений.

Реквизиты документа о назначении общественных обсуждений: постановление Администрации муниципального образования «Смоленский район» Смоленской области от 31.01. 2020 № 129 «О подготовке проекта «Внесение изменений в генеральный план и правила землепользования и застройки Новосельского сельского поселения Смоленского района Смоленской области, утвержденные решением Совета депутатов Новосельского сельского поселения Смоленского района Смоленской области от 02.06.2015 г. № 32».

Дата и источник опубликования: проект и объявление о начале общественных обсуждений размещены на официальном сайте Администрации муниципального образования «Смоленский район» Смоленской области: <http://www.smol-ray.ru>, в разделе «Градостроительство» 30 октября 2020 года.

Постановление Администрации муниципального образования «Смоленский район» Смоленской области от 27.10.2020 № 18 «О назначении общественных обсуждений научно-исследовательской работы по подготовке проекта «Внесение изменений в генеральный план и правила землепользования и застройки Новосельского сельского поселения Смоленского района Смоленской области, утвержденные решением Совета депутатов Новосельского сельского поселения Смоленского района Смоленской области от 02.06.2015 г. № 32», опубликовано в газете «Сельская правда» № 85 (7955) от 4 ноября 2020 года.

С 30.10.2020 объявления, содержащие информацию об общественных обсуждениях, размещены на территории населенных пунктов: д. Агапоново, д. Аболонье, д. Афоньки, д. Абраменки, д. Анастасьино, д. Бор, д. Белодедово, д. Борисовщина, д. Борисовка, д. Банный Остров, д. Бабни, д. Большая Дубровка, д. Малая Дубровка, д. Верховье, д. Гряда, д. Дебрицы, д. Жорновка, д. Большое Загорье, д. Заозерье, д. Кислые, д. Молодая, д. Мамленки, д. Каменка, д. Новосельский, д. Остье, д. Петрово, д. Пындино, д. Тепенино, д. Усовщина, д. Хлусы, д. Щеголево, д. Язвище, Новосельского сельского поселения Смоленского района Смоленской области.

Сведения о проведении экспозиции: Сведения о проведении экспозиции: экспозиция проекта работала с 5 ноября 2020 года по 8 декабря 2020 года по адресу: г. Смоленск, проезд Маршала Конева, д. 28Е, 2 этаж, около каб. 220.

График (режим) работы экспозиции:

вторник с 09-00 до 18-00;

четверг с 09-00 до 18-00;

перерыв на обед с 13-00 до 13-45.

Прием и консультации посетителей экспозиции проводились в кабинете 220.

Срок приема предложений и замечаний, касающихся проекта: с 5 ноября 2020 года по 8 декабря 2020 года.

Участниками общественных обсуждений являются граждане, постоянно проживающие на территории Новосельского сельского поселения Смоленского района Смоленской области, правообладатели находящихся в границах этой

территории земельных участков и (или) расположенных на них объектов капитального строительства, а также правообладатели помещений, являющихся частью указанных объектов капитального строительства.

Участники общественных обсуждений в целях идентификации представляют сведения о себе (фамилию, имя, отчество (при наличии), дату рождения, адрес места жительства (регистрации) - для физических лиц; наименование, основной государственный регистрационный номер, место нахождения и адрес - для юридических лиц) с приложением документов, подтверждающих такие сведения.

Участники общественных обсуждений, являющиеся правообладателями соответствующих земельных участков и (или) расположенных на них объектов капитального строительства и (или) помещений, являющихся частью указанных объектов капитального строительства, также представляют сведения соответственно о таких земельных участках, объектах капитального строительства, помещениях, являющихся частью указанных объектов капитального строительства, из Единого государственного реестра недвижимости и иные документы, устанавливающие или удостоверяющие их права на такие земельные участки, объекты капитального строительства, помещения, являющиеся частью указанных объектов капитального строительства.

Председатель общественных обсуждений Курдюков Илья Юрьевич председатель комитета – главный архитектор комитета территориального планирования и градостроительной деятельности Администрации муниципального образования «Смоленский район» Смоленской области, заместитель председателя комиссии по подготовке проекта по внесению изменений в генеральные планы и правила землепользования и застройки сельских поселений муниципального образования «Смоленский район» Смоленской области.

В связи с временной нетрудоспособностью председателя комитета территориального планирования и градостроительной деятельности Курдюкова Ильи Юрьевича, распоряжением Главы муниципального образования «Смоленский район» Смоленской области от 23.11.2020 № 796 – л/с, на период его отсутствия с 23 ноября 2020 года исполнение обязанностей возложены на Колоскова Михаила Леонидовича, главного специалиста комитета территориального планирования и градостроительной деятельности Администрации муниципального образования «Смоленский район» Смоленской области;

Секретарь общественных обсуждений Болотина Елена Сергеевна консультант комитета территориального планирования и градостроительной деятельности Администрации муниципального образования «Смоленский район» Смоленской области, секретарь комиссии по подготовке проекта по внесению изменений в генеральные планы и правила землепользования и застройки сельских поселений муниципального образования «Смоленский район» Смоленской области.

Предложения (замечания): не поступало.

Участники общественных обсуждений прошедшие регистрацию согласно приложению:

Участники общественных обсуждений, постоянно проживающие на территории населенного пункта д. Заозерье, не зарегистрированы.

Участники общественных обсуждений, являющиеся правообладателями земельных участков или расположенных на них объектов капитального строительства, правообладатели помещений, являющиеся частью объекта капитального строительства, не зарегистрированы.

Не прошли идентификацию и не зарегистрированы как участники общественных обсуждений по проекту – нет.

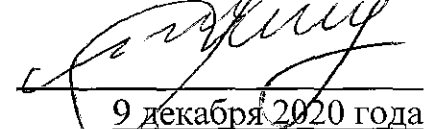
Секретарь общественных
обсуждений



Е.С. Болотина

УТВЕРЖДАЮ
И.о. председателя
общественных обсуждений

М.Л. Колосков


9 декабря 2020 года
(Ф.И.О., подпись, дата)

Протокол № 14

Общественных обсуждений научно-исследовательской работы по подготовке проекта «Внесение изменений в генеральный план и правила землепользования и застройки Новосельского сельского поселения Смоленского района Смоленской области, утвержденные решением Совета депутатов Новосельского сельского поселения Смоленского района Смоленской области от 02.06.2015 г. № 32».

д. Верховье

Дата оформления протокола: 9 декабря 2020 года.

Предмет рассмотрения на общественных обсуждениях: научно-исследовательская работа по подготовке проекта «Внесение изменений в генеральный план и правила землепользования и застройки Новосельского сельского поселения Смоленского района Смоленской области, утвержденные решением Совета депутатов Новосельского сельского поселения Смоленского района Смоленской области от 02.06.2015 г. № 32», разработанная на основании постановления Администрации муниципального образования «Смоленский район» Смоленской области от 31.01. 2020 № 129 «О подготовке проекта «Внесение изменений в генеральный план и правила землепользования и застройки Новосельского сельского поселения Смоленского района Смоленской области, утвержденные решением Совета депутатов Новосельского сельского поселения Смоленского района Смоленской области от 02.06.2015 г. № 32» в соответствии с Градостроительным кодексом Российской Федерации, Федеральным законом от 06 октября 2003 года № 131-ФЗ «Об общих принципах организации местного самоуправления в Российской Федерации», протоколами и заключениями комиссии по подготовке проекта по внесению изменений в генеральные планы и правила землепользования и застройки сельских поселений муниципального образования «Смоленский район» Смоленской области: № 38, № 48, № 56, № 64, № 80 и состоящей из:

I. Основной утверждаемой части:

- а) карта границ земельных участков для размещения ОКС федерального, регионального, местного значения Новосельского сельского поселения 15000;
- б) карта границ населенных пунктов входящих в состав Новосельского сельского поселения 15000;

в) карта планируемого размещения объектов социальной инфраструктуры Новосельского сельского поселения 15000;

г) карта планируемого размещения объектов инженерной инфраструктуры Новосельского сельского поселения 15000;

д) карта планируемого размещения объектов транспортной инфраструктуры Новосельского сельского поселения 15000;

е) карта функциональных зон Новосельского сельского поселения 15000;

ж) том I «Положение о территориальном планировании».

II. Материалов по обоснованию:

а) карта границ зон с особыми условиями использования территории и ООТ Новосельского сельского поселения 15000;

б) карта границ территорий ОКН Новосельского сельского поселения 15000;

в) карта комплексной оценки Новосельского сельского поселения 15000;

г) том II «Материалы по обоснованию генерального плана».

III. Внесения изменений в правила землепользования и застройки Новосельского сельского поселения:

а) карта градостроительного зонирования Новосельского сельского поселения 15000;

б) карта границ зон с особыми условиями использования территории Новосельского сельского поселения 15000;

в) правила землепользования и застройки Новосельского сельского поселения Смоленского района Смоленской области.

Организатор общественных обсуждений: Администрация муниципального образования «Смоленский район» Смоленской области.

Организация разработчик: общество с ограниченной ответственностью «Градостроительство и кадастр», юридический адрес: 192283, г. Санкт-Петербург, ул. Будапештская, д. 95, к. 1, кв. 294, генеральный директор В.А.Котлярова.

Сроки проведения общественных обсуждений: с 5 ноября 2020 года по 18 декабря 2020 года по следующим этапам:

а) оповещение о начале общественных обсуждений;

б) размещение научно-исследовательской работы по подготовке проекта «Внесение изменений в генеральный план и правила землепользования и застройки Новосельского сельского поселения Смоленского района Смоленской области, утвержденные решением Совета депутатов Новосельского сельского поселения Смоленского района Смоленской области от 02.06.2015 г. № 32», на официальном сайте Администрации муниципального образования «Смоленский район» Смоленской области: <http://www.smol-ray.ru>, в разделе «Градостроительство» и открытие экспозиции;

в) проведение экспозиции;

г) подготовка и оформление протокола общественных обсуждений;

д) подготовка и опубликование заключения о результатах общественных обсуждений.

Реквизиты документа о назначении общественных обсуждений: постановление Администрации муниципального образования «Смоленский район» Смоленской области от 31.01. 2020 № 129 «О подготовке проекта «Внесение изменений в генеральный план и правила землепользования и застройки Новосельского сельского поселения Смоленского района Смоленской области, утвержденные решением Совета депутатов Новосельского сельского поселения Смоленского района Смоленской области от 02.06.2015 г. № 32».

Дата и источник опубликования: проект и объявление о начале общественных обсуждений размещены на официальном сайте Администрации муниципального образования «Смоленский район» Смоленской области: <http://www.smol-ray.ru>, в разделе «Градостроительство» 30 октября 2020 года.

Постановление Администрации муниципального образования «Смоленский район» Смоленской области от 27.10.2020 № 18 «О назначении общественных обсуждений научно-исследовательской работы по подготовке проекта «Внесение изменений в генеральный план и правила землепользования и застройки Новосельского сельского поселения Смоленского района Смоленской области, утвержденные решением Совета депутатов Новосельского сельского поселения Смоленского района Смоленской области от 02.06.2015 г. № 32», опубликовано в газете «Сельская правда» № 85 (7955) от 4 ноября 2020 года.

С 30.10.2020 объявления, содержащие информацию об общественных обсуждениях, размещены на территории населенных пунктов: д. Агапоново, д. Аболонье, д. Афоньки, д. Абраменки, д. Анастасьино, д. Бор, д. Белодедово, д. Борисовщина, д. Борисовка, д. Банный Остров, д. Бабни, д. Большая Дубровка, д. Малая Дубровка, д. Верховье, д. Гряда, д. Дебрицы, д. Жорновка, д. Большое Загорье, д. Заозерье, д. Кислые, д. Молодая, д. Мамленки, д. Каменка, д. Новосельский, д. Остье, д. Петрово, д. Пындино, д. Тепенино, д. Усовщина, д. Хлусы, д. Щеголево, д. Язвище, Новосельского сельского поселения Смоленского района Смоленской области.

Сведения о проведении экспозиции: Сведения о проведении экспозиции: экспозиция проекта работала с 5 ноября 2020 года по 8 декабря 2020 года по адресу: г. Смоленск, проезд Маршала Конева, д. 28Е, 2 этаж, около каб. 220.

График (режим) работы экспозиции:

вторник с 09-00 до 18-00;

четверг с 09-00 до 18-00;

перерыв на обед с 13-00 до 13-45.

Прием и консультации посетителей экспозиции проводились в кабинете 220.

Срок приема предложений и замечаний, касающихся проекта: с 5 ноября 2020 года по 8 декабря 2020 года.

Участниками общественных обсуждений являются граждане, постоянно проживающие на территории Новосельского сельского поселения Смоленского района Смоленской области, правообладатели находящихся в границах этой

территории земельных участков и (или) расположенных на них объектов капитального строительства, а также правообладатели помещений, являющихся частью указанных объектов капитального строительства.

Участники общественных обсуждений в целях идентификации представляют сведения о себе (фамилию, имя, отчество (при наличии), дату рождения, адрес места жительства (регистрации) - для физических лиц; наименование, основной государственный регистрационный номер, место нахождения и адрес - для юридических лиц) с приложением документов, подтверждающих такие сведения.

Участники общественных обсуждений, являющиеся правообладателями соответствующих земельных участков и (или) расположенных на них объектов капитального строительства и (или) помещений, являющихся частью указанных объектов капитального строительства, также представляют сведения соответственно о таких земельных участках, объектах капитального строительства, помещениях, являющихся частью указанных объектов капитального строительства, из Единого государственного реестра недвижимости и иные документы, устанавливающие или удостоверяющие их права на такие земельные участки, объекты капитального строительства, помещения, являющиеся частью указанных объектов капитального строительства.

Председатель общественных обсуждений Курдюков Илья Юрьевич председатель комитета – главный архитектор комитета территориального планирования и градостроительной деятельности Администрации муниципального образования «Смоленский район» Смоленской области, заместитель председателя комиссии по подготовке проекта по внесению изменений в генеральные планы и правила землепользования и застройки сельских поселений муниципального образования «Смоленский район» Смоленской области.

В связи с временной нетрудоспособностью председателя комитета территориального планирования и градостроительной деятельности Курдюкова Ильи Юрьевича, распоряжением Главы муниципального образования «Смоленский район» Смоленской области от 23.11.2020 № 796 – л/с, на период его отсутствия с 23 ноября 2020 года исполнение обязанностей возложены на Колоскова Михаила Леонидовича, главного специалиста комитета территориального планирования и градостроительной деятельности Администрации муниципального образования «Смоленский район» Смоленской области;

Секретарь общественных обсуждений Болотина Елена Сергеевна консультант комитета территориального планирования и градостроительной деятельности Администрации муниципального образования «Смоленский район» Смоленской области, секретарь комиссии по подготовке проекта по внесению изменений в генеральные планы и правила землепользования и застройки сельских поселений муниципального образования «Смоленский район» Смоленской области.

Предложения (замечания): не поступало.

Участники общественных обсуждений прошедшие регистрацию согласно приложению:

Участники общественных обсуждений, постоянно проживающие на территории населенного пункта д. Верховье, не зарегистрированы.

Участники общественных обсуждений, являющиеся правообладателями земельных участков или расположенных на них объектов капитального строительства, правообладатели помещений, являющиеся частью объекта капитального строительства, не зарегистрированы.


Не прошли идентификацию и не зарегистрированы как участники общественных обсуждений по проекту – нет.

Секретарь общественных
обсуждений


_____ **Е.С. Болотина**

УТВЕРЖДАЮ
И.о. председателя
общественных обсуждений

М.Л. Колосков



9 декабря 2020 года
(Ф.И.О., подпись, дата)

Протокол № 20

Общественных обсуждений научно-исследовательской работы по подготовке проекта «Внесение изменений в генеральный план и правила землепользования и застройки Новосельского сельского поселения Смоленского района Смоленской области, утвержденные решением Совета депутатов Новосельского сельского поселения Смоленского района Смоленской области от 02.06.2015 г. № 32».

д. Кислые

Дата оформления протокола: 9 декабря 2020 года.

Предмет рассмотрения на общественных обсуждениях: научно-исследовательская работа по подготовке проекта «Внесение изменений в генеральный план и правила землепользования и застройки Новосельского сельского поселения Смоленского района Смоленской области, утвержденные решением Совета депутатов Новосельского сельского поселения Смоленского района Смоленской области от 02.06.2015 г. № 32», разработанная на основании постановления Администрации муниципального образования «Смоленский район» Смоленской области от 31.01. 2020 № 129 «О подготовке проекта «Внесение изменений в генеральный план и правила землепользования и застройки Новосельского сельского поселения Смоленского района Смоленской области, утвержденные решением Совета депутатов Новосельского сельского поселения Смоленского района Смоленской области от 02.06.2015 г. № 32» в соответствии с Градостроительным кодексом Российской Федерации, Федеральным законом от 06 октября 2003 года № 131-ФЗ «Об общих принципах организации местного самоуправления в Российской Федерации», протоколами и заключениями комиссии по подготовке проекта по внесению изменений в генеральные планы и правила землепользования и застройки сельских поселений муниципального образования «Смоленский район» Смоленской области: № 38, № 48, № 56, № 64, № 80 и состоящей из:

I. Основной утверждаемой части:

- а) карта границ земельных участков для размещения ОКС федерального, регионального, местного значения Новосельского сельского поселения 15000;
- б) карта границ населенных пунктов входящих в состав Новосельского сельского поселения 15000;

в) карта планируемого размещения объектов социальной инфраструктуры Новосельского сельского поселения 15000;

г) карта планируемого размещения объектов инженерной инфраструктуры Новосельского сельского поселения 15000;

д) карта планируемого размещения объектов транспортной инфраструктуры Новосельского сельского поселения 15000;

е) карта функциональных зон Новосельского сельского поселения 15000;

ж) том I «Положение о территориальном планировании».

II. Материалов по обоснованию:

а) карта границ зон с особыми условиями использования территории и ООТ Новосельского сельского поселения 15000;

б) карта границ территорий ОКН Новосельского сельского поселения 15000;

в) карта комплексной оценки Новосельского сельского поселения 15000;

г) том II «Материалы по обоснованию генерального плана».

III. Внесения изменений в правила землепользования и застройки Новосельского сельского поселения:

а) карта градостроительного зонирования Новосельского сельского поселения 15000;

б) карта границ зон с особыми условиями использования территории Новосельского сельского поселения 15000;

в) правила землепользования и застройки Новосельского сельского поселения Смоленского района Смоленской области.

Организатор общественных обсуждений: Администрация муниципального образования «Смоленский район» Смоленской области.

Организация разработчик: общество с ограниченной ответственностью «Градостроительство и кадастр», юридический адрес: 192283, г. Санкт-Петербург, ул. Будапештская, д. 95, к. 1, кв. 294, генеральный директор В.А.Котлярова.

Сроки проведения общественных обсуждений: с 5 ноября 2020 года по 18 декабря 2020 года по следующим этапам:

а) оповещение о начале общественных обсуждений;

б) размещение научно-исследовательской работы по подготовке проекта «Внесение изменений в генеральный план и правила землепользования и застройки Новосельского сельского поселения Смоленского района Смоленской области, утвержденные решением Совета депутатов Новосельского сельского поселения Смоленского района Смоленской области от 02.06.2015 г. № 32», на официальном сайте Администрации муниципального образования «Смоленский район» Смоленской области: <http://www.smol-ray.ru>, в разделе «Градостроительство» и открытие экспозиции;

в) проведение экспозиции;

г) подготовка и оформление протокола общественных обсуждений;

д) подготовка и опубликование заключения о результатах общественных обсуждений.

Реквизиты документа о назначении общественных обсуждений: постановление Администрации муниципального образования «Смоленский район» Смоленской области от 31.01. 2020 № 129 «О подготовке проекта «Внесение изменений в генеральный план и правила землепользования и застройки Новосельского сельского поселения Смоленского района Смоленской области, утвержденные решением Совета депутатов Новосельского сельского поселения Смоленского района Смоленской области от 02.06.2015 г. № 32».

Дата и источник опубликования: проект и объявление о начале общественных обсуждений размещены на официальном сайте Администрации муниципального образования «Смоленский район» Смоленской области: <http://www.smol-ray.ru>, в разделе «Градостроительство» 30 октября 2020 года.

Постановление Администрации муниципального образования «Смоленский район» Смоленской области от 27.10.2020 № 18 «О назначении общественных обсуждений научно-исследовательской работы по подготовке проекта «Внесение изменений в генеральный план и правила землепользования и застройки Новосельского сельского поселения Смоленского района Смоленской области, утвержденные решением Совета депутатов Новосельского сельского поселения Смоленского района Смоленской области от 02.06.2015 г. № 32», опубликовано в газете «Сельская правда» № 85 (7955) от 4 ноября 2020 года.

С 30.10.2020 объявления, содержащие информацию об общественных обсуждениях, размещены на территории населенных пунктов: д. Агапоново, д. Аболонье, д. Афоньки, д. Абраменки, д. Анастасьино, д. Бор, д. Белодедово, д. Борисовщина, д. Борисовка, д. Банный Остров, д. Бабни, д. Большая Дубровка, д. Малая Дубровка, д. Верховье, д. Гряда, д. Дебрицы, д. Жорновка, д. Большое Загорье, д. Заозерье, д. Кислые, д. Молодая, д. Мамленки, д. Каменка, д. Новосельский, д. Остье, д. Петрово, д. Пындино, д. Тепенино, д. Усовщина, д. Хлусы, д. Щеголево, д. Язвище, Новосельского сельского поселения Смоленского района Смоленской области.

Сведения о проведении экспозиции: Сведения о проведении экспозиции: экспозиция проекта работала с 5 ноября 2020 года по 8 декабря 2020 года по адресу: г. Смоленск, проезд Маршала Конева, д. 28Е, 2 этаж, около каб. 220.

График (режим) работы экспозиции:

вторник с 09-00 до 18-00;

четверг с 09-00 до 18-00;

перерыв на обед с 13-00 до 13-45.

Прием и консультации посетителей экспозиции проводились в кабинете 220.

Срок приема предложений и замечаний, касающихся проекта: с 5 ноября 2020 года по 8 декабря 2020 года.

Участниками общественных обсуждений являются граждане, постоянно проживающие на территории Новосельского сельского поселения Смоленского района Смоленской области, правообладатели находящихся в границах этой

территории земельных участков и (или) расположенных на них объектов капитального строительства, а также правообладатели помещений, являющихся частью указанных объектов капитального строительства.

Участники общественных обсуждений в целях идентификации представляют сведения о себе (фамилию, имя, отчество (при наличии), дату рождения, адрес места жительства (регистрации) - для физических лиц; наименование, основной государственный регистрационный номер, место нахождения и адрес - для юридических лиц) с приложением документов, подтверждающих такие сведения.

Участники общественных обсуждений, являющиеся правообладателями соответствующих земельных участков и (или) расположенных на них объектов капитального строительства и (или) помещений, являющихся частью указанных объектов капитального строительства, также представляют сведения соответственно о таких земельных участках, объектах капитального строительства, помещениях, являющихся частью указанных объектов капитального строительства, из Единого государственного реестра недвижимости и иные документы, устанавливающие или удостоверяющие их права на такие земельные участки, объекты капитального строительства, помещения, являющиеся частью указанных объектов капитального строительства.

Председатель общественных обсуждений Курдюков Илья Юрьевич председатель комитета – главный архитектор комитета территориального планирования и градостроительной деятельности Администрации муниципального образования «Смоленский район» Смоленской области, заместитель председателя комиссии по подготовке проекта по внесению изменений в генеральные планы и правила землепользования и застройки сельских поселений муниципального образования «Смоленский район» Смоленской области.

В связи с временной нетрудоспособностью председателя комитета территориального планирования и градостроительной деятельности Курдюкова Ильи Юрьевича, распоряжением Главы муниципального образования «Смоленский район» Смоленской области от 23.11.2020 № 796 – л/с, на период его отсутствия с 23 ноября 2020 года исполнение обязанностей возложены на Колоскова Михаила Леонидовича, главного специалиста комитета территориального планирования и градостроительной деятельности Администрации муниципального образования «Смоленский район» Смоленской области;

Секретарь общественных обсуждений Болотина Елена Сергеевна консультант комитета территориального планирования и градостроительной деятельности Администрации муниципального образования «Смоленский район» Смоленской области, секретарь комиссии по подготовке проекта по внесению изменений в генеральные планы и правила землепользования и застройки сельских поселений муниципального образования «Смоленский район» Смоленской области.

Предложения (замечания): не поступало.

Участники общественных обсуждений прошедшие регистрацию согласно приложению:

Участники общественных обсуждений, постоянно проживающие на территории населенного пункта д. Кислые, не зарегистрированы.

Участники общественных обсуждений, являющиеся правообладателями земельных участков или расположенных на них объектов капитального строительства, правообладатели помещений, являющиеся частью объекта капитального строительства, не зарегистрированы.

Не прошли идентификацию и не зарегистрированы как участники общественных обсуждений по проекту – нет.

Секретарь общественных
обсуждений



Е.С. Болотина

УТВЕРЖДАЮ
И.о. председателя
общественных обсуждений

М.Л. Колосков



9 декабря 2020 года
(Ф.И.О., подпись, дата)

Протокол № 21

Общественных обсуждений научно-исследовательской работы по подготовке проекта «Внесение изменений в генеральный план и правила землепользования и застройки Новосельского сельского поселения Смоленского района Смоленской области, утвержденные решением Совета депутатов Новосельского сельского поселения Смоленского района Смоленской области от 02.06.2015 г. № 32».

д. Молодая

Дата оформления протокола: 9 декабря 2020 года.

Предмет рассмотрения на общественных обсуждениях: научно-исследовательская работа по подготовке проекта «Внесение изменений в генеральный план и правила землепользования и застройки Новосельского сельского поселения Смоленского района Смоленской области, утвержденные решением Совета депутатов Новосельского сельского поселения Смоленского района Смоленской области от 02.06.2015 г. № 32», разработанная на основании постановления Администрации муниципального образования «Смоленский район» Смоленской области от 31.01. 2020 № 129 «О подготовке проекта «Внесение изменений в генеральный план и правила землепользования и застройки Новосельского сельского поселения Смоленского района Смоленской области, утвержденные решением Совета депутатов Новосельского сельского поселения Смоленского района Смоленской области от 02.06.2015 г. № 32» в соответствии с Градостроительным кодексом Российской Федерации, Федеральным законом от 06 октября 2003 года № 131-ФЗ «Об общих принципах организации местного самоуправления в Российской Федерации», протоколами и заключениями комиссии по подготовке проекта по внесению изменений в генеральные планы и правила землепользования и застройки сельских поселений муниципального образования «Смоленский район» Смоленской области: № 38, № 48, № 56, № 64, № 80 и состоящей из:

I. Основной утверждаемой части:

- а) карта границ земельных участков для размещения ОКС федерального, регионального, местного значения Новосельского сельского поселения 15000;
- б) карта границ населенных пунктов входящих в состав Новосельского сельского поселения 15000;

в) карта планируемого размещения объектов социальной инфраструктуры Новосельского сельского поселения 15000;

г) карта планируемого размещения объектов инженерной инфраструктуры Новосельского сельского поселения 15000;

д) карта планируемого размещения объектов транспортной инфраструктуры Новосельского сельского поселения 15000;

е) карта функциональных зон Новосельского сельского поселения 15000;

ж) том I «Положение о территориальном планировании».

II. Материалов по обоснованию:

а) карта границ зон с особыми условиями использования территории и ООТ Новосельского сельского поселения 15000;

б) карта границ территорий ОКН Новосельского сельского поселения 15000;

в) карта комплексной оценки Новосельского сельского поселения 15000;

г) том II «Материалы по обоснованию генерального плана».

III. Внесения изменений в правила землепользования и застройки Новосельского сельского поселения:

а) карта градостроительного зонирования Новосельского сельского поселения 15000;

б) карта границ зон с особыми условиями использования территории Новосельского сельского поселения 15000;

в) правила землепользования и застройки Новосельского сельского поселения Смоленского района Смоленской области.

Организатор общественных обсуждений: Администрация муниципального образования «Смоленский район» Смоленской области.

Организация разработчик: общество с ограниченной ответственностью «Градостроительство и кадастр», юридический адрес: 192283, г. Санкт-Петербург, ул. Будапештская, д. 95, к. 1, кв. 294, генеральный директор В.А.Котлярова.

Сроки проведения общественных обсуждений: с 5 ноября 2020 года по 18 декабря 2020 года по следующим этапам:

а) оповещение о начале общественных обсуждений;

б) размещение научно-исследовательской работы по подготовке проекта «Внесение изменений в генеральный план и правила землепользования и застройки Новосельского сельского поселения Смоленского района Смоленской области, утвержденные решением Совета депутатов Новосельского сельского поселения Смоленского района Смоленской области от 02.06.2015 г. № 32», на официальном сайте Администрации муниципального образования «Смоленский район» Смоленской области: <http://www.smol-ray.ru>, в разделе «Градостроительство» и открытие экспозиции;

в) проведение экспозиции;

г) подготовка и оформление протокола общественных обсуждений;

д) подготовка и опубликование заключения о результатах общественных обсуждений.

Реквизиты документа о назначении общественных обсуждений: постановление Администрации муниципального образования «Смоленский район» Смоленской области от 31.01. 2020 № 129 «О подготовке проекта «Внесение изменений в генеральный план и правила землепользования и застройки Новосельского сельского поселения Смоленского района Смоленской области, утвержденные решением Совета депутатов Новосельского сельского поселения Смоленского района Смоленской области от 02.06.2015 г. № 32».

Дата и источник опубликования: проект и объявление о начале общественных обсуждений размещены на официальном сайте Администрации муниципального образования «Смоленский район» Смоленской области: <http://www.smol-ray.ru>, в разделе «Градостроительство» 30 октября 2020 года.

Постановление Администрации муниципального образования «Смоленский район» Смоленской области от 27.10.2020 № 18 «О назначении общественных обсуждений научно-исследовательской работы по подготовке проекта «Внесение изменений в генеральный план и правила землепользования и застройки Новосельского сельского поселения Смоленского района Смоленской области, утвержденные решением Совета депутатов Новосельского сельского поселения Смоленского района Смоленской области от 02.06.2015 г. № 32», опубликовано в газете «Сельская правда» № 85 (7955) от 4 ноября 2020 года.

С 30.10.2020 объявления, содержащие информацию об общественных обсуждениях, размещены на территории населенных пунктов: д. Агапоново, д. Аболонье, д. Афоньки, д. Абраменки, д. Анастасьино, д. Бор, д. Белодедово, д. Борисовщина, д. Борисовка, д. Банный Остров, д. Бабни, д. Большая Дубровка, д. Малая Дубровка, д. Верховье, д. Гряда, д. Дебрицы, д. Жорновка, д. Большое Загорье, д. Заозерье, д. Кислые, д. Молодая, д. Мамленки, д. Каменка, д. Новосельский, д. Остье, д. Петрово, д. Пындино, д. Тепенино, д. Усовщина, д. Хлусы, д. Щеголево, д. Язвище, Новосельского сельского поселения Смоленского района Смоленской области.

Сведения о проведении экспозиции: Сведения о проведении экспозиции: экспозиция проекта работала с 5 ноября 2020 года по 8 декабря 2020 года по адресу: г. Смоленск, проезд Маршала Конева, д. 28Е, 2 этаж, около каб. 220.

График (режим) работы экспозиции:

вторник с 09-00 до 18-00;

четверг с 09-00 до 18-00;

перерыв на обед с 13-00 до 13-45.

Прием и консультации посетителей экспозиции проводились в кабинете 220.

Срок приема предложений и замечаний, касающихся проекта: с 5 ноября 2020 года по 8 декабря 2020 года.

Участниками общественных обсуждений являются граждане, постоянно проживающие на территории Новосельского сельского поселения Смоленского района Смоленской области, правообладатели находящихся в границах этой

территории земельных участков и (или) расположенных на них объектов капитального строительства, а также правообладатели помещений, являющихся частью указанных объектов капитального строительства.

Участники общественных обсуждений в целях идентификации представляют сведения о себе (фамилию, имя, отчество (при наличии), дату рождения, адрес места жительства (регистрации) - для физических лиц; наименование, основной государственный регистрационный номер, место нахождения и адрес - для юридических лиц) с приложением документов, подтверждающих такие сведения.

Участники общественных обсуждений, являющиеся правообладателями соответствующих земельных участков и (или) расположенных на них объектов капитального строительства и (или) помещений, являющихся частью указанных объектов капитального строительства, также представляют сведения соответственно о таких земельных участках, объектах капитального строительства, помещениях, являющихся частью указанных объектов капитального строительства, из Единого государственного реестра недвижимости и иные документы, устанавливающие или удостоверяющие их права на такие земельные участки, объекты капитального строительства, помещения, являющиеся частью указанных объектов капитального строительства.

Председатель общественных обсуждений Курдюков Илья Юрьевич председатель комитета – главный архитектор комитета территориального планирования и градостроительной деятельности Администрации муниципального образования «Смоленский район» Смоленской области, заместитель председателя комиссии по подготовке проекта по внесению изменений в генеральные планы и правила землепользования и застройки сельских поселений муниципального образования «Смоленский район» Смоленской области.

В связи с временной нетрудоспособностью председателя комитета территориального планирования и градостроительной деятельности Курдюкова Ильи Юрьевича, распоряжением Главы муниципального образования «Смоленский район» Смоленской области от 23.11.2020 № 796 – л/с, на период его отсутствия с 23 ноября 2020 года исполнение обязанностей возложены на Колоскова Михаила Леонидовича, главного специалиста комитета территориального планирования и градостроительной деятельности Администрации муниципального образования «Смоленский район» Смоленской области;

Секретарь общественных обсуждений Болотина Елена Сергеевна консультант комитета территориального планирования и градостроительной деятельности Администрации муниципального образования «Смоленский район» Смоленской области, секретарь комиссии по подготовке проекта по внесению изменений в генеральные планы и правила землепользования и застройки сельских поселений муниципального образования «Смоленский район» Смоленской области.

Предложения (замечания): не поступало.

Участники общественных обсуждений прошедшие регистрацию согласно приложению:

Участники общественных обсуждений, постоянно проживающие на территории населенного пункта д. Молодая, не зарегистрированы.

Участники общественных обсуждений, являющиеся правообладателями земельных участков или расположенных на них объектов капитального строительства, правообладатели помещений, являющиеся частью объекта капитального строительства, не зарегистрированы.


Не прошли идентификацию и не зарегистрированы как участники общественных обсуждений по проекту – нет.

Секретарь общественных
обсуждений



Е.С. Болотина

УТВЕРЖДАЮ
И.о. председателя
общественных обсуждений
М.Л. Колосков


9 декабря 2020 года
(Ф.И.О., подпись, дата)

Протокол № 22
Общественных обсуждений научно-исследовательской работы по
подготовке проекта «Внесение изменений в генеральный план и правила
землепользования и застройки Новосельского сельского поселения
Смоленского района Смоленской области, утвержденные решением Совета
депутатов Новосельского сельского поселения Смоленского района
Смоленской области от 02.06.2015 г. № 32».

д. Мамленки

Дата оформления протокола: 9 декабря 2020 года.

Предмет рассмотрения на общественных обсуждениях: научно-исследовательская работа по подготовке проекта «Внесение изменений в генеральный план и правила землепользования и застройки Новосельского сельского поселения Смоленского района Смоленской области, утвержденные решением Совета депутатов Новосельского сельского поселения Смоленского района Смоленской области от 02.06.2015 г. № 32», разработанная на основании постановления Администрации муниципального образования «Смоленский район» Смоленской области от 31.01. 2020 № 129 «О подготовке проекта «Внесение изменений в генеральный план и правила землепользования и застройки Новосельского сельского поселения Смоленского района Смоленской области, утвержденные решением Совета депутатов Новосельского сельского поселения Смоленского района Смоленской области от 02.06.2015 г. № 32» в соответствии с Градостроительным кодексом Российской Федерации, Федеральным законом от 06 октября 2003 года № 131-ФЗ «Об общих принципах организации местного самоуправления в Российской Федерации», протоколами и заключениями комиссии по подготовке проекта по внесению изменений в генеральные планы и правила землепользования и застройки сельских поселений муниципального образования «Смоленский район» Смоленской области: № 38, № 48, № 56, № 64, № 80 и состоящей из:

I. Основной утверждаемой части:

- а) карта границ земельных участков для размещения ОКС федерального, регионального, местного значения Новосельского сельского поселения 15000;
- б) карта границ населенных пунктов входящих в состав Новосельского сельского поселения 15000;

в) карта планируемого размещения объектов социальной инфраструктуры Новосельского сельского поселения 15000;

г) карта планируемого размещения объектов инженерной инфраструктуры Новосельского сельского поселения 15000;

д) карта планируемого размещения объектов транспортной инфраструктуры Новосельского сельского поселения 15000;

е) карта функциональных зон Новосельского сельского поселения 15000;

ж) том I «Положение о территориальном планировании».

II. Материалов по обоснованию:

а) карта границ зон с особыми условиями использования территории и ООТ Новосельского сельского поселения 15000;

б) карта границ территорий ОКН Новосельского сельского поселения 15000;

в) карта комплексной оценки Новосельского сельского поселения 15000;

г) том II «Материалы по обоснованию генерального плана».

III. Внесения изменений в правила землепользования и застройки Новосельского сельского поселения:

а) карта градостроительного зонирования Новосельского сельского поселения 15000;

б) карта границ зон с особыми условиями использования территории Новосельского сельского поселения 15000;

в) правила землепользования и застройки Новосельского сельского поселения Смоленского района Смоленской области.

Организатор общественных обсуждений: Администрация муниципального образования «Смоленский район» Смоленской области.

Организация разработчик: общество с ограниченной ответственностью «Градостроительство и кадастр», юридический адрес: 192283, г. Санкт-Петербург, ул. Будапештская, д. 95, к. 1, кв. 294, генеральный директор В.А.Котлярова.

Сроки проведения общественных обсуждений: с 5 ноября 2020 года по 18 декабря 2020 года по следующим этапам:

а) оповещение о начале общественных обсуждений;

б) размещение научно-исследовательской работы по подготовке проекта «Внесение изменений в генеральный план и правила землепользования и застройки Новосельского сельского поселения Смоленского района Смоленской области, утвержденные решением Совета депутатов Новосельского сельского поселения Смоленского района Смоленской области от 02.06.2015 г. № 32», на официальном сайте Администрации муниципального образования «Смоленский район» Смоленской области: <http://www.smol-ray.ru>, в разделе «Градостроительство» и открытие экспозиции;

в) проведение экспозиции;

г) подготовка и оформление протокола общественных обсуждений;

д) подготовка и опубликование заключения о результатах общественных обсуждений.

Реквизиты документа о назначении общественных обсуждений: постановление Администрации муниципального образования «Смоленский район» Смоленской области от 31.01. 2020 № 129 «О подготовке проекта «Внесение изменений в генеральный план и правила землепользования и застройки Новосельского сельского поселения Смоленского района Смоленской области, утвержденные решением Совета депутатов Новосельского сельского поселения Смоленского района Смоленской области от 02.06.2015 г. № 32».

Дата и источник опубликования: проект и объявление о начале общественных обсуждений размещены на официальном сайте Администрации муниципального образования «Смоленский район» Смоленской области: <http://www.smol-ray.ru>, в разделе «Градостроительство» 30 октября 2020 года.

Постановление Администрации муниципального образования «Смоленский район» Смоленской области от 27.10.2020 № 18 «О назначении общественных обсуждений научно-исследовательской работы по подготовке проекта «Внесение изменений в генеральный план и правила землепользования и застройки Новосельского сельского поселения Смоленского района Смоленской области, утвержденные решением Совета депутатов Новосельского сельского поселения Смоленского района Смоленской области от 02.06.2015 г. № 32», опубликовано в газете «Сельская правда» № 85 (7955) от 4 ноября 2020 года.

С 30.10.2020 объявления, содержащие информацию об общественных обсуждениях, размещены на территории населенных пунктов: д. Агапоново, д. Аболонье, д. Афоньки, д. Абраменки, д. Анастасьино, д. Бор, д. Белодедово, д. Борисовщина, д. Борисовка, д. Банный Остров, д. Бабни, д. Большая Дубровка, д. Малая Дубровка, д. Верховье, д. Гряда, д. Дебрицы, д. Жорновка, д. Большое Загорье, д. Заозерье, д. Кислые, д. Молодая, д. Мамленки, д. Каменка, д. Новосельский, д. Остье, д. Петрово, д. Пындино, д. Тепенино, д. Усовщина, д. Хлусы, д. Щеголево, д. Язвище, Новосельского сельского поселения Смоленского района Смоленской области.

Сведения о проведении экспозиции: Сведения о проведении экспозиции: экспозиция проекта работала с 5 ноября 2020 года по 8 декабря 2020 года по адресу: г. Смоленск, проезд Маршала Конева, д. 28Е, 2 этаж, около каб. 220.

График (режим) работы экспозиции:

вторник с 09-00 до 18-00;

четверг с 09-00 до 18-00;

перерыв на обед с 13-00 до 13-45.

Прием и консультации посетителей экспозиции проводились в кабинете 220.

Срок приема предложений и замечаний, касающихся проекта: с 5 ноября 2020 года по 8 декабря 2020 года.

Участниками общественных обсуждений являются граждане, постоянно проживающие на территории Новосельского сельского поселения Смоленского района Смоленской области, правообладатели находящихся в границах этой

территории земельных участков и (или) расположенных на них объектов капитального строительства, а также правообладатели помещений, являющихся частью указанных объектов капитального строительства.

Участники общественных обсуждений в целях идентификации представляют сведения о себе (фамилию, имя, отчество (при наличии), дату рождения, адрес места жительства (регистрации) - для физических лиц; наименование, основной государственный регистрационный номер, место нахождения и адрес - для юридических лиц) с приложением документов, подтверждающих такие сведения.

Участники общественных обсуждений, являющиеся правообладателями соответствующих земельных участков и (или) расположенных на них объектов капитального строительства и (или) помещений, являющихся частью указанных объектов капитального строительства, также представляют сведения соответственно о таких земельных участках, объектах капитального строительства, помещениях, являющихся частью указанных объектов капитального строительства, из Единого государственного реестра недвижимости и иные документы, устанавливающие или удостоверяющие их права на такие земельные участки, объекты капитального строительства, помещения, являющиеся частью указанных объектов капитального строительства.

Председатель общественных обсуждений Курдюков Илья Юрьевич председатель комитета – главный архитектор комитета территориального планирования и градостроительной деятельности Администрации муниципального образования «Смоленский район» Смоленской области, заместитель председателя комиссии по подготовке проекта по внесению изменений в генеральные планы и правила землепользования и застройки сельских поселений муниципального образования «Смоленский район» Смоленской области.

В связи с временной нетрудоспособностью председателя комитета территориального планирования и градостроительной деятельности Курдюкова Ильи Юрьевича, распоряжением Главы муниципального образования «Смоленский район» Смоленской области от 23.11.2020 № 796 – л/с, на период его отсутствия с 23 ноября 2020 года исполнение обязанностей возложены на Колоскова Михаила Леонидовича, главного специалиста комитета территориального планирования и градостроительной деятельности Администрации муниципального образования «Смоленский район» Смоленской области;

Секретарь общественных обсуждений Болотина Елена Сергеевна консультант комитета территориального планирования и градостроительной деятельности Администрации муниципального образования «Смоленский район» Смоленской области, секретарь комиссии по подготовке проекта по внесению изменений в генеральные планы и правила землепользования и застройки сельских поселений муниципального образования «Смоленский район» Смоленской области.

Предложения (замечания): не поступало.


Участники общественных обсуждений прошедшие регистрацию согласно приложению:

Участники общественных обсуждений, постоянно проживающие на территории населенного пункта д. Мамленки, не зарегистрированы.

Участники общественных обсуждений, являющиеся правообладателями земельных участков или расположенных на них объектов капитального строительства, правообладатели помещений, являющиеся частью объекта капитального строительства, не зарегистрированы.

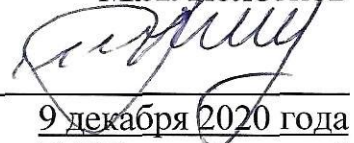
Не прошли идентификацию и не зарегистрированы как участники общественных обсуждений по проекту – нет.

Секретарь общественных
обсуждений



Е.С. Болотина

УТВЕРЖДАЮ
И.о. председателя
общественных обсуждений
М.Л. Колосков



9 декабря 2020 года
(Ф.И.О., подпись, дата)

Протокол № 23

Общественных обсуждений научно-исследовательской работы по подготовке проекта «Внесение изменений в генеральный план и правила землепользования и застройки Новосельского сельского поселения Смоленского района Смоленской области, утвержденные решением Совета депутатов Новосельского сельского поселения Смоленского района Смоленской области от 02.06.2015 г. № 32».

д. Каменка

Дата оформления протокола: 9 декабря 2020 года.

Предмет рассмотрения на общественных обсуждениях: научно-исследовательская работа по подготовке проекта «Внесение изменений в генеральный план и правила землепользования и застройки Новосельского сельского поселения Смоленского района Смоленской области, утвержденные решением Совета депутатов Новосельского сельского поселения Смоленского района Смоленской области от 02.06.2015 г. № 32», разработанная на основании постановления Администрации муниципального образования «Смоленский район» Смоленской области от 31.01. 2020 № 129 «О подготовке проекта «Внесение изменений в генеральный план и правила землепользования и застройки Новосельского сельского поселения Смоленского района Смоленской области, утвержденные решением Совета депутатов Новосельского сельского поселения Смоленского района Смоленской области от 02.06.2015 г. № 32» в соответствии с Градостроительным кодексом Российской Федерации, Федеральным законом от 06 октября 2003 года № 131-ФЗ «Об общих принципах организации местного самоуправления в Российской Федерации», протоколами и заключениями комиссии по подготовке проекта по внесению изменений в генеральные планы и правила землепользования и застройки сельских поселений муниципального образования «Смоленский район» Смоленской области: № 38, № 48, № 56, № 64, № 80 и состоящей из:

I. Основной утверждаемой части:

- а) карта границ земельных участков для размещения ОКС федерального, регионального, местного значения Новосельского сельского поселения 15000;
- б) карта границ населенных пунктов входящих в состав Новосельского сельского поселения 15000;

в) карта планируемого размещения объектов социальной инфраструктуры Новосельского сельского поселения 15000;

г) карта планируемого размещения объектов инженерной инфраструктуры Новосельского сельского поселения 15000;

д) карта планируемого размещения объектов транспортной инфраструктуры Новосельского сельского поселения 15000;

е) карта функциональных зон Новосельского сельского поселения 15000;

ж) том I «Положение о территориальном планировании».

II. Материалов по обоснованию:

а) карта границ зон с особыми условиями использования территории и ООТ Новосельского сельского поселения 15000;

б) карта границ территорий ОКН Новосельского сельского поселения 15000;

в) карта комплексной оценки Новосельского сельского поселения 15000;

г) том II «Материалы по обоснованию генерального плана».

III. Внесения изменений в правила землепользования и застройки Новосельского сельского поселения:

а) карта градостроительного зонирования Новосельского сельского поселения 15000;

б) карта границ зон с особыми условиями использования территории Новосельского сельского поселения 15000;

в) правила землепользования и застройки Новосельского сельского поселения Смоленского района Смоленской области.

Организатор общественных обсуждений: Администрация муниципального образования «Смоленский район» Смоленской области.

Организация разработчик: общество с ограниченной ответственностью «Градостроительство и кадастр», юридический адрес: 192283, г. Санкт-Петербург, ул. Будапештская, д. 95, к. 1, кв. 294, генеральный директор В.А.Котлярова.

Сроки проведения общественных обсуждений: с 5 ноября 2020 года по 18 декабря 2020 года по следующим этапам:

а) оповещение о начале общественных обсуждений;

б) размещение научно-исследовательской работы по подготовке проекта «Внесение изменений в генеральный план и правила землепользования и застройки Новосельского сельского поселения Смоленского района Смоленской области, утвержденные решением Совета депутатов Новосельского сельского поселения Смоленского района Смоленской области от 02.06.2015 г. № 32», на официальном сайте Администрации муниципального образования «Смоленский район» Смоленской области: <http://www.smol-ray.ru>, в разделе «Градостроительство» и открытие экспозиции;

в) проведение экспозиции;

г) подготовка и оформление протокола общественных обсуждений;

д) подготовка и опубликование заключения о результатах общественных обсуждений.

Реквизиты документа о назначении общественных обсуждений: постановление Администрации муниципального образования «Смоленский район» Смоленской области от 31.01. 2020 № 129 «О подготовке проекта «Внесение изменений в генеральный план и правила землепользования и застройки Новосельского сельского поселения Смоленского района Смоленской области, утвержденные решением Совета депутатов Новосельского сельского поселения Смоленского района Смоленской области от 02.06.2015 г. № 32».

Дата и источник опубликования: проект и объявление о начале общественных обсуждений размещены на официальном сайте Администрации муниципального образования «Смоленский район» Смоленской области: <http://www.smol-ray.ru>, в разделе «Градостроительство» 30 октября 2020 года.

Постановление Администрации муниципального образования «Смоленский район» Смоленской области от 27.10.2020 № 18 «О назначении общественных обсуждений научно-исследовательской работы по подготовке проекта «Внесение изменений в генеральный план и правила землепользования и застройки Новосельского сельского поселения Смоленского района Смоленской области, утвержденные решением Совета депутатов Новосельского сельского поселения Смоленского района Смоленской области от 02.06.2015 г. № 32», опубликовано в газете «Сельская правда» № 85 (7955) от 4 ноября 2020 года.

С 30.10.2020 объявления, содержащие информацию об общественных обсуждениях, размещены на территории населенных пунктов: д. Агапоново, д. Аболонье, д. Афоньки, д. Абраменки, д. Анастасьино, д. Бор, д. Белодедово, д. Борисовщина, д. Борисовка, д. Банный Остров, д. Бабни, д. Большая Дубровка, д. Малая Дубровка, д. Верховье, д. Гряда, д. Дебрицы, д. Жорновка, д. Большое Загорье, д. Заозерье, д. Кислые, д. Молодая, д. Мамленки, д. Каменка, д. Новосельский, д. Остье, д. Петрово, д. Пындино, д. Тепенино, д. Усовщина, д. Хлусы, д. Щеголево, д. Язвище, Новосельского сельского поселения Смоленского района Смоленской области.

Сведения о проведении экспозиции: Сведения о проведении экспозиции: экспозиция проекта работала с 5 ноября 2020 года по 8 декабря 2020 года по адресу: г. Смоленск, проезд Маршала Конева, д. 28Е, 2 этаж, около каб. 220.

График (режим) работы экспозиции:

вторник с 09-00 до 18-00;

четверг с 09-00 до 18-00;

перерыв на обед с 13-00 до 13-45.

Прием и консультации посетителей экспозиции проводились в кабинете 220.

Срок приема предложений и замечаний, касающихся проекта: с 5 ноября 2020 года по 8 декабря 2020 года.

Участниками общественных обсуждений являются граждане, постоянно проживающие на территории Новосельского сельского поселения Смоленского района Смоленской области, правообладатели находящихся в границах этой

территории земельных участков и (или) расположенных на них объектов капитального строительства, а также правообладатели помещений, являющихся частью указанных объектов капитального строительства.

Участники общественных обсуждений в целях идентификации представляют сведения о себе (фамилию, имя, отчество (при наличии), дату рождения, адрес места жительства (регистрации) - для физических лиц; наименование, основной государственный регистрационный номер, место нахождения и адрес - для юридических лиц) с приложением документов, подтверждающих такие сведения.

Участники общественных обсуждений, являющиеся правообладателями соответствующих земельных участков и (или) расположенных на них объектов капитального строительства и (или) помещений, являющихся частью указанных объектов капитального строительства, также представляют сведения соответственно о таких земельных участках, объектах капитального строительства, помещениях, являющихся частью указанных объектов капитального строительства, из Единого государственного реестра недвижимости и иные документы, устанавливающие или удостоверяющие их права на такие земельные участки, объекты капитального строительства, помещения, являющиеся частью указанных объектов капитального строительства.

Председатель общественных обсуждений Курдюков Илья Юрьевич председатель комитета – главный архитектор комитета территориального планирования и градостроительной деятельности Администрации муниципального образования «Смоленский район» Смоленской области, заместитель председателя комиссии по подготовке проекта по внесению изменений в генеральные планы и правила землепользования и застройки сельских поселений муниципального образования «Смоленский район» Смоленской области.

В связи с временной нетрудоспособностью председателя комитета территориального планирования и градостроительной деятельности Курдюкова Ильи Юрьевича, распоряжением Главы муниципального образования «Смоленский район» Смоленской области от 23.11.2020 № 796 – л/с, на период его отсутствия с 23 ноября 2020 года исполнение обязанностей возложены на Колоскова Михаила Леонидовича, главного специалиста комитета территориального планирования и градостроительной деятельности Администрации муниципального образования «Смоленский район» Смоленской области;

Секретарь общественных обсуждений Болотина Елена Сергеевна консультант комитета территориального планирования и градостроительной деятельности Администрации муниципального образования «Смоленский район» Смоленской области, секретарь комиссии по подготовке проекта по внесению изменений в генеральные планы и правила землепользования и застройки сельских поселений муниципального образования «Смоленский район» Смоленской области.

Предложения (замечания): не поступало.


Участники общественных обсуждений прошедшие регистрацию согласно приложению:

Участники общественных обсуждений, постоянно проживающие на территории населенного пункта д. Каменка, не зарегистрированы.

Участники общественных обсуждений, являющиеся правообладателями земельных участков или расположенных на них объектов капитального строительства, правообладатели помещений, являющиеся частью объекта капитального строительства, не зарегистрированы.


Не прошли идентификацию и не зарегистрированы как участники общественных обсуждений по проекту – нет.

Секретарь общественных
обсуждений



Е.С. Болотина

УТВЕРЖДАЮ
И.о. председателя
общественных обсуждений
М.Л. Колосков


9 декабря 2020 года
(Ф.И.О., подпись, дата)

Протокол № 24
Общественных обсуждений научно-исследовательской работы по
подготовке проекта «Внесение изменений в генеральный план и правила
землепользования и застройки Новосельского сельского поселения
Смоленского района Смоленской области, утвержденные решением Совета
депутатов Новосельского сельского поселения Смоленского района
Смоленской области от 02.06.2015 г. № 32».

д. Новосельский

Дата оформления протокола: 9 декабря 2020 года.

Предмет рассмотрения на общественных обсуждениях: научно-исследовательская работа по подготовке проекта «Внесение изменений в генеральный план и правила землепользования и застройки Новосельского сельского поселения Смоленского района Смоленской области, утвержденные решением Совета депутатов Новосельского сельского поселения Смоленского района Смоленской области от 02.06.2015 г. № 32», разработанная на основании постановления Администрации муниципального образования «Смоленский район» Смоленской области от 31.01. 2020 № 129 «О подготовке проекта «Внесение изменений в генеральный план и правила землепользования и застройки Новосельского сельского поселения Смоленского района Смоленской области, утвержденные решением Совета депутатов Новосельского сельского поселения Смоленского района Смоленской области от 02.06.2015 г. № 32» в соответствии с Градостроительным кодексом Российской Федерации, Федеральным законом от 06 октября 2003 года № 131-ФЗ «Об общих принципах организации местного самоуправления в Российской Федерации», протоколами и заключениями комиссии по подготовке проекта по внесению изменений в генеральные планы и правила землепользования и застройки сельских поселений муниципального образования «Смоленский район» Смоленской области: № 38, № 48, № 56, № 64, № 80 и состоящей из:

I. Основной утверждаемой части:

- а) карта границ земельных участков для размещения ОКС федерального, регионального, местного значения Новосельского сельского поселения 15000;
- б) карта границ населенных пунктов входящих в состав Новосельского сельского поселения 15000;

в) карта планируемого размещения объектов социальной инфраструктуры Новосельского сельского поселения 15000;

г) карта планируемого размещения объектов инженерной инфраструктуры Новосельского сельского поселения 15000;

д) карта планируемого размещения объектов транспортной инфраструктуры Новосельского сельского поселения 15000;

е) карта функциональных зон Новосельского сельского поселения 15000;

ж) том I «Положение о территориальном планировании».

II. Материалов по обоснованию:

а) карта границ зон с особыми условиями использования территории и ООТ Новосельского сельского поселения 15000;

б) карта границ территорий ОКН Новосельского сельского поселения 15000;

в) карта комплексной оценки Новосельского сельского поселения 15000;

г) том II «Материалы по обоснованию генерального плана».

III. Внесения изменений в правила землепользования и застройки Новосельского сельского поселения:

а) карта градостроительного зонирования Новосельского сельского поселения 15000;

б) карта границ зон с особыми условиями использования территории Новосельского сельского поселения 15000;

в) правила землепользования и застройки Новосельского сельского поселения Смоленского района Смоленской области.

Организатор общественных обсуждений: Администрация муниципального образования «Смоленский район» Смоленской области.

Организация разработчик: общество с ограниченной ответственностью «Градостроительство и кадастр», юридический адрес: 192283, г. Санкт-Петербург, ул. Будапештская, д. 95, к. 1, кв. 294, генеральный директор В.А.Котлярова.

Сроки проведения общественных обсуждений: с 5 ноября 2020 года по 18 декабря 2020 года по следующим этапам:

а) оповещение о начале общественных обсуждений;

б) размещение научно-исследовательской работы по подготовке проекта «Внесение изменений в генеральный план и правила землепользования и застройки Новосельского сельского поселения Смоленского района Смоленской области, утвержденные решением Совета депутатов Новосельского сельского поселения Смоленского района Смоленской области от 02.06.2015 г. № 32», на официальном сайте Администрации муниципального образования «Смоленский район» Смоленской области: <http://www.smol-ray.ru>, в разделе «Градостроительство» и открытие экспозиции;

в) проведение экспозиции;

г) подготовка и оформление протокола общественных обсуждений;

д) подготовка и опубликование заключения о результатах общественных обсуждений.

Реквизиты документа о назначении общественных обсуждений: постановление Администрации муниципального образования «Смоленский район» Смоленской области от 31.01. 2020 № 129 «О подготовке проекта «Внесение изменений в генеральный план и правила землепользования и застройки Новосельского сельского поселения Смоленского района Смоленской области, утвержденные решением Совета депутатов Новосельского сельского поселения Смоленского района Смоленской области от 02.06.2015 г. № 32».

Дата и источник опубликования: проект и объявление о начале общественных обсуждений размещены на официальном сайте Администрации муниципального образования «Смоленский район» Смоленской области: <http://www.smol-ray.ru>, в разделе «Градостроительство» 30 октября 2020 года.

Постановление Администрации муниципального образования «Смоленский район» Смоленской области от 27.10.2020 № 18 «О назначении общественных обсуждений научно-исследовательской работы по подготовке проекта «Внесение изменений в генеральный план и правила землепользования и застройки Новосельского сельского поселения Смоленского района Смоленской области, утвержденные решением Совета депутатов Новосельского сельского поселения Смоленского района Смоленской области от 02.06.2015 г. № 32», опубликовано в газете «Сельская правда» № 85 (7955) от 4 ноября 2020 года.

С 30.10.2020 объявления, содержащие информацию об общественных обсуждениях, размещены на территории населенных пунктов: д. Агапоново, д. Аболонье, д. Афоньки, д. Абраменки, д. Анастасьино, д. Бор, д. Белодедово, д. Борисовщина, д. Борисовка, д. Банный Остров, д. Бабни, д. Большая Дубровка, д. Малая Дубровка, д. Верховье, д. Гряда, д. Дебрицы, д. Жорновка, д. Большое Загорье, д. Заозерье, д. Кислые, д. Молодая, д. Мамленки, д. Каменка, д. Новосельский, д. Остье, д. Петрово, д. Пындино, д. Тепенино, д. Усовщина, д. Хлусы, д. Щеголево, д. Язвище, Новосельского сельского поселения Смоленского района Смоленской области.

Сведения о проведении экспозиции: Сведения о проведении экспозиции: экспозиция проекта работала с 5 ноября 2020 года по 8 декабря 2020 года по адресу: г. Смоленск, проезд Маршала Конева, д. 28Е, 2 этаж, около каб. 220.

График (режим) работы экспозиции:

вторник с 09-00 до 18-00;

четверг с 09-00 до 18-00;

перерыв на обед с 13-00 до 13-45.

Прием и консультации посетителей экспозиции проводились в кабинете 220.

Срок приема предложений и замечаний, касающихся проекта: с 5 ноября 2020 года по 8 декабря 2020 года.

Участниками общественных обсуждений являются граждане, постоянно проживающие на территории Новосельского сельского поселения Смоленского района Смоленской области, правообладатели находящихся в границах этой

территории земельных участков и (или) расположенных на них объектов капитального строительства, а также правообладатели помещений, являющихся частью указанных объектов капитального строительства.

Участники общественных обсуждений в целях идентификации представляют сведения о себе (фамилию, имя, отчество (при наличии), дату рождения, адрес места жительства (регистрации) - для физических лиц; наименование, основной государственный регистрационный номер, место нахождения и адрес - для юридических лиц) с приложением документов, подтверждающих такие сведения.

Участники общественных обсуждений, являющиеся правообладателями соответствующих земельных участков и (или) расположенных на них объектов капитального строительства и (или) помещений, являющихся частью указанных объектов капитального строительства, также представляют сведения соответственно о таких земельных участках, объектах капитального строительства, помещениях, являющихся частью указанных объектов капитального строительства, из Единого государственного реестра недвижимости и иные документы, устанавливающие или удостоверяющие их права на такие земельные участки, объекты капитального строительства, помещения, являющиеся частью указанных объектов капитального строительства.

Председатель общественных обсуждений Курдюков Илья Юрьевич председатель комитета – главный архитектор комитета территориального планирования и градостроительной деятельности Администрации муниципального образования «Смоленский район» Смоленской области, заместитель председателя комиссии по подготовке проекта по внесению изменений в генеральные планы и правила землепользования и застройки сельских поселений муниципального образования «Смоленский район» Смоленской области.

В связи с временной нетрудоспособностью председателя комитета территориального планирования и градостроительной деятельности Курдюкова Ильи Юрьевича, распоряжением Главы муниципального образования «Смоленский район» Смоленской области от 23.11.2020 № 796 – л/с, на период его отсутствия с 23 ноября 2020 года исполнение обязанностей возложены на Колоскова Михаила Леонидовича, главного специалиста комитета территориального планирования и градостроительной деятельности Администрации муниципального образования «Смоленский район» Смоленской области;

Секретарь общественных обсуждений Болотина Елена Сергеевна консультант комитета территориального планирования и градостроительной деятельности Администрации муниципального образования «Смоленский район» Смоленской области, секретарь комиссии по подготовке проекта по внесению изменений в генеральные планы и правила землепользования и застройки сельских поселений муниципального образования «Смоленский район» Смоленской области.

Предложения (замечания): не поступало.

Участники общественных обсуждений прошедшие регистрацию согласно приложению:

Участники общественных обсуждений, постоянно проживающие на территории населенного пункта д. Новосельский, не зарегистрированы.

Участники общественных обсуждений, являющиеся правообладателями земельных участков или расположенных на них объектов капитального строительства, правообладатели помещений, являющиеся частью объекта капитального строительства, не зарегистрированы.

Не прошли идентификацию и не зарегистрированы как участники общественных обсуждений по проекту – нет.


Секретарь общественных
обсуждений



Е.С. Болотина

УТВЕРЖДАЮ
И.о. председателя
общественных обсуждений

М.Л. Колосков



9 декабря 2020 года

(Ф.И.О., подпись, дата)

Протокол № 25

Общественных обсуждений научно-исследовательской работы по подготовке проекта «Внесение изменений в генеральный план и правила землепользования и застройки Новосельского сельского поселения Смоленского района Смоленской области, утвержденные решением Совета депутатов Новосельского сельского поселения Смоленского района Смоленской области от 02.06.2015 г. № 32».

д. Остье

Дата оформления протокола: 9 декабря 2020 года.

Предмет рассмотрения на общественных обсуждениях: научно-исследовательская работа по подготовке проекта «Внесение изменений в генеральный план и правила землепользования и застройки Новосельского сельского поселения Смоленского района Смоленской области, утвержденные решением Совета депутатов Новосельского сельского поселения Смоленского района Смоленской области от 02.06.2015 г. № 32», разработанная на основании постановления Администрации муниципального образования «Смоленский район» Смоленской области от 31.01. 2020 № 129 «О подготовке проекта «Внесение изменений в генеральный план и правила землепользования и застройки Новосельского сельского поселения Смоленского района Смоленской области, утвержденные решением Совета депутатов Новосельского сельского поселения Смоленского района Смоленской области от 02.06.2015 г. № 32» в соответствии с Градостроительным кодексом Российской Федерации, Федеральным законом от 06 октября 2003 года № 131-ФЗ «Об общих принципах организации местного самоуправления в Российской Федерации», протоколами и заключениями комиссии по подготовке проекта по внесению изменений в генеральные планы и правила землепользования и застройки сельских поселений муниципального образования «Смоленский район» Смоленской области: № 38, № 48, № 56, № 64, № 80 и состоящей из:

I. Основной утверждаемой части:

- а) карта границ земельных участков для размещения ОКС федерального, регионального, местного значения Новосельского сельского поселения 15000;
- б) карта границ населенных пунктов входящих в состав Новосельского сельского поселения 15000;

в) карта планируемого размещения объектов социальной инфраструктуры Новосельского сельского поселения 15000;

г) карта планируемого размещения объектов инженерной инфраструктуры Новосельского сельского поселения 15000;

д) карта планируемого размещения объектов транспортной инфраструктуры Новосельского сельского поселения 15000;

е) карта функциональных зон Новосельского сельского поселения 15000;

ж) том I «Положение о территориальном планировании».

II. Материалов по обоснованию:

а) карта границ зон с особыми условиями использования территории и ООТ Новосельского сельского поселения 15000;

б) карта границ территорий ОКН Новосельского сельского поселения 15000;

в) карта комплексной оценки Новосельского сельского поселения 15000;

г) том II «Материалы по обоснованию генерального плана».

III. Внесения изменений в правила землепользования и застройки Новосельского сельского поселения:

а) карта градостроительного зонирования Новосельского сельского поселения 15000;

б) карта границ зон с особыми условиями использования территории Новосельского сельского поселения 15000;

в) правила землепользования и застройки Новосельского сельского поселения Смоленского района Смоленской области.

Организатор общественных обсуждений: Администрация муниципального образования «Смоленский район» Смоленской области.

Организация разработчик: общество с ограниченной ответственностью «Градостроительство и кадастр», юридический адрес: 192283, г. Санкт-Петербург, ул. Будапештская, д. 95, к. 1, кв. 294, генеральный директор В.А.Котлярова.

Сроки проведения общественных обсуждений: с 5 ноября 2020 года по 18 декабря 2020 года по следующим этапам:

а) оповещение о начале общественных обсуждений;

б) размещение научно-исследовательской работы по подготовке проекта «Внесение изменений в генеральный план и правила землепользования и застройки Новосельского сельского поселения Смоленского района Смоленской области, утвержденные решением Совета депутатов Новосельского сельского поселения Смоленского района Смоленской области от 02.06.2015 г. № 32», на официальном сайте Администрации муниципального образования «Смоленский район» Смоленской области: <http://www.smol-ray.ru>, в разделе «Градостроительство» и открытие экспозиции;

в) проведение экспозиции;

г) подготовка и оформление протокола общественных обсуждений;

д) подготовка и опубликование заключения о результатах общественных обсуждений.

Реквизиты документа о назначении общественных обсуждений: постановление Администрации муниципального образования «Смоленский район» Смоленской области от 31.01. 2020 № 129 «О подготовке проекта «Внесение изменений в генеральный план и правила землепользования и застройки Новосельского сельского поселения Смоленского района Смоленской области, утвержденные решением Совета депутатов Новосельского сельского поселения Смоленского района Смоленской области от 02.06.2015 г. № 32».

Дата и источник опубликования: проект и объявление о начале общественных обсуждений размещены на официальном сайте Администрации муниципального образования «Смоленский район» Смоленской области: <http://www.smol-ray.ru>, в разделе «Градостроительство» 30 октября 2020 года.

Постановление Администрации муниципального образования «Смоленский район» Смоленской области от 27.10.2020 № 18 «О назначении общественных обсуждений научно-исследовательской работы по подготовке проекта «Внесение изменений в генеральный план и правила землепользования и застройки Новосельского сельского поселения Смоленского района Смоленской области, утвержденные решением Совета депутатов Новосельского сельского поселения Смоленского района Смоленской области от 02.06.2015 г. № 32», опубликовано в газете «Сельская правда» № 85 (7955) от 4 ноября 2020 года.

С 30.10.2020 объявления, содержащие информацию об общественных обсуждениях, размещены на территории населенных пунктов: д. Агапоново, д. Аболонье, д. Афоньки, д. Абраменки, д. Анастасьино, д. Бор, д. Белодедово, д. Борисовщина, д. Борисовка, д. Банный Остров, д. Бабни, д. Большая Дубровка, д. Малая Дубровка, д. Верховье, д. Гряда, д. Дебрицы, д. Жорновка, д. Большое Загорье, д. Заозерье, д. Кислые, д. Молодая, д. Мамленки, д. Каменка, д. Новосельский, д. Остье, д. Петрово, д. Пындино, д. Тепенино, д. Усовщина, д. Хлусы, д. Щеголево, д. Язвище, Новосельского сельского поселения Смоленского района Смоленской области.

Сведения о проведении экспозиции: Сведения о проведении экспозиции: экспозиция проекта работала с 5 ноября 2020 года по 8 декабря 2020 года по адресу: г. Смоленск, проезд Маршала Конева, д. 28Е, 2 этаж, около каб. 220.

График (режим) работы экспозиции:

вторник с 09-00 до 18-00;

четверг с 09-00 до 18-00;

перерыв на обед с 13-00 до 13-45.

Прием и консультации посетителей экспозиции проводились в кабинете 220.

Срок приема предложений и замечаний, касающихся проекта: с 5 ноября 2020 года по 8 декабря 2020 года.

Участниками общественных обсуждений являются граждане, постоянно проживающие на территории Новосельского сельского поселения Смоленского района Смоленской области, правообладатели находящихся в границах этой

территории земельных участков и (или) расположенных на них объектов капитального строительства, а также правообладатели помещений, являющихся частью указанных объектов капитального строительства.

Участники общественных обсуждений в целях идентификации представляют сведения о себе (фамилию, имя, отчество (при наличии), дату рождения, адрес места жительства (регистрации) - для физических лиц; наименование, основной государственный регистрационный номер, место нахождения и адрес - для юридических лиц) с приложением документов, подтверждающих такие сведения.

Участники общественных обсуждений, являющиеся правообладателями соответствующих земельных участков и (или) расположенных на них объектов капитального строительства и (или) помещений, являющихся частью указанных объектов капитального строительства, также представляют сведения соответственно о таких земельных участках, объектах капитального строительства, помещениях, являющихся частью указанных объектов капитального строительства, из Единого государственного реестра недвижимости и иные документы, устанавливающие или удостоверяющие их права на такие земельные участки, объекты капитального строительства, помещения, являющиеся частью указанных объектов капитального строительства.

Председатель общественных обсуждений Курдюков Илья Юрьевич председатель комитета – главный архитектор комитета территориального планирования и градостроительной деятельности Администрации муниципального образования «Смоленский район» Смоленской области, заместитель председателя комиссии по подготовке проекта по внесению изменений в генеральные планы и правила землепользования и застройки сельских поселений муниципального образования «Смоленский район» Смоленской области.

В связи с временной нетрудоспособностью председателя комитета территориального планирования и градостроительной деятельности Курдюкова Ильи Юрьевича, распоряжением Главы муниципального образования «Смоленский район» Смоленской области от 23.11.2020 № 796 – л/с, на период его отсутствия с 23 ноября 2020 года исполнение обязанностей возложены на Колоскова Михаила Леонидовича, главного специалиста комитета территориального планирования и градостроительной деятельности Администрации муниципального образования «Смоленский район» Смоленской области;

Секретарь общественных обсуждений Болотина Елена Сергеевна консультант комитета территориального планирования и градостроительной деятельности Администрации муниципального образования «Смоленский район» Смоленской области, секретарь комиссии по подготовке проекта по внесению изменений в генеральные планы и правила землепользования и застройки сельских поселений муниципального образования «Смоленский район» Смоленской области.

Предложения (замечания): не поступало.

Участники общественных обсуждений прошедшие регистрацию согласно приложению:

Участники общественных обсуждений, постоянно проживающие на территории населенного пункта д. Остье, не зарегистрированы.

Участники общественных обсуждений, являющиеся правообладателями земельных участков или расположенных на них объектов капитального строительства, правообладатели помещений, являющиеся частью объекта капитального строительства, не зарегистрированы.

Не прошли идентификацию и не зарегистрированы как участники общественных обсуждений по проекту – нет.

Секретарь общественных
обсуждений



Е.С. Болотина

УТВЕРЖДАЮ
И.о. председателя
общественных обсуждений

М.Л. Колосков



9 декабря 2020 года
(Ф.И.О., подпись, дата)

Протокол № 26

Общественных обсуждений научно-исследовательской работы по подготовке проекта «Внесение изменений в генеральный план и правила землепользования и застройки Новосельского сельского поселения Смоленского района Смоленской области, утвержденные решением Совета депутатов Новосельского сельского поселения Смоленского района Смоленской области от 02.06.2015 г. № 32».

д. Петрово

Дата оформления протокола: 9 декабря 2020 года.

Предмет рассмотрения на общественных обсуждениях: научно-исследовательская работа по подготовке проекта «Внесение изменений в генеральный план и правила землепользования и застройки Новосельского сельского поселения Смоленского района Смоленской области, утвержденные решением Совета депутатов Новосельского сельского поселения Смоленского района Смоленской области от 02.06.2015 г. № 32», разработанная на основании постановления Администрации муниципального образования «Смоленский район» Смоленской области от 31.01. 2020 № 129 «О подготовке проекта «Внесение изменений в генеральный план и правила землепользования и застройки Новосельского сельского поселения Смоленского района Смоленской области, утвержденные решением Совета депутатов Новосельского сельского поселения Смоленского района Смоленской области от 02.06.2015 г. № 32» в соответствии с Градостроительным кодексом Российской Федерации, Федеральным законом от 06 октября 2003 года № 131-ФЗ «Об общих принципах организации местного самоуправления в Российской Федерации», протоколами и заключениями комиссии по подготовке проекта по внесению изменений в генеральные планы и правила землепользования и застройки сельских поселений муниципального образования «Смоленский район» Смоленской области: № 38, № 48, № 56, № 64, № 80 и состоящей из:

I. Основной утверждаемой части:

а) карта границ земельных участков для размещения ОКС федерального, регионального, местного значения Новосельского сельского поселения 15000;

б) карта границ населенных пунктов входящих в состав Новосельского сельского поселения 15000;

в) карта планируемого размещения объектов социальной инфраструктуры Новосельского сельского поселения 15000;

г) карта планируемого размещения объектов инженерной инфраструктуры Новосельского сельского поселения 15000;

д) карта планируемого размещения объектов транспортной инфраструктуры Новосельского сельского поселения 15000;

е) карта функциональных зон Новосельского сельского поселения 15000;

ж) том I «Положение о территориальном планировании».

II. Материалов по обоснованию:

а) карта границ зон с особыми условиями использования территории и ООТ Новосельского сельского поселения 15000;

б) карта границ территорий ОКН Новосельского сельского поселения 15000;

в) карта комплексной оценки Новосельского сельского поселения 15000;

г) том II «Материалы по обоснованию генерального плана».

III. Внесения изменений в правила землепользования и застройки Новосельского сельского поселения:

а) карта градостроительного зонирования Новосельского сельского поселения 15000;

б) карта границ зон с особыми условиями использования территории Новосельского сельского поселения 15000;

в) правила землепользования и застройки Новосельского сельского поселения Смоленского района Смоленской области.

Организатор общественных обсуждений: Администрация муниципального образования «Смоленский район» Смоленской области.

Организация разработчик: общество с ограниченной ответственностью «Градостроительство и кадастр», юридический адрес: 192283, г. Санкт-Петербург, ул. Будапештская, д. 95, к. 1, кв. 294, генеральный директор В.А.Котлярова.

Сроки проведения общественных обсуждений: с 5 ноября 2020 года по 18 декабря 2020 года по следующим этапам:

а) оповещение о начале общественных обсуждений;

б) размещение научно-исследовательской работы по подготовке проекта «Внесение изменений в генеральный план и правила землепользования и застройки Новосельского сельского поселения Смоленского района Смоленской области, утвержденные решением Совета депутатов Новосельского сельского поселения Смоленского района Смоленской области от 02.06.2015 г. № 32», на официальном сайте Администрации муниципального образования «Смоленский район» Смоленской области: <http://www.smol-ray.ru>, в разделе «Градостроительство» и открытие экспозиции;

в) проведение экспозиции;

г) подготовка и оформление протокола общественных обсуждений;

д) подготовка и опубликование заключения о результатах общественных обсуждений.

Реквизиты документа о назначении общественных обсуждений: постановление Администрации муниципального образования «Смоленский район» Смоленской области от 31.01. 2020 № 129 «О подготовке проекта «Внесение изменений в генеральный план и правила землепользования и застройки Новосельского сельского поселения Смоленского района Смоленской области, утвержденные решением Совета депутатов Новосельского сельского поселения Смоленского района Смоленской области от 02.06.2015 г. № 32».

Дата и источник опубликования: проект и объявление о начале общественных обсуждений размещены на официальном сайте Администрации муниципального образования «Смоленский район» Смоленской области: <http://www.smol-ray.ru>, в разделе «Градостроительство» 30 октября 2020 года.

Постановление Администрации муниципального образования «Смоленский район» Смоленской области от 27.10.2020 № 18 «О назначении общественных обсуждений научно-исследовательской работы по подготовке проекта «Внесение изменений в генеральный план и правила землепользования и застройки Новосельского сельского поселения Смоленского района Смоленской области, утвержденные решением Совета депутатов Новосельского сельского поселения Смоленского района Смоленской области от 02.06.2015 г. № 32», опубликовано в газете «Сельская правда» № 85 (7955) от 4 ноября 2020 года.

С 30.10.2020 объявления, содержащие информацию об общественных обсуждениях, размещены на территории населенных пунктов: д. Агапоново, д. Аболонье, д. Афоньки, д. Абраменки, д. Анастасьино, д. Бор, д. Белодедово, д. Борисовщина, д. Борисовка, д. Банный Остров, д. Бабни, д. Большая Дубровка, д. Малая Дубровка, д. Верховье, д. Гряда, д. Дебрицы, д. Жорновка, д. Большое Загорье, д. Заозерье, д. Кислые, д. Молодая, д. Мамленки, д. Каменка, д. Новосельский, д. Остье, д. Петрово, д. Пындино, д. Тепенино, д. Усовщина, д. Хлусы, д. Щеголево, д. Язвище, Новосельского сельского поселения Смоленского района Смоленской области.

Сведения о проведении экспозиции: Сведения о проведении экспозиции: экспозиция проекта работала с 5 ноября 2020 года по 8 декабря 2020 года по адресу: г. Смоленск, проезд Маршала Конева, д. 28Е, 2 этаж, около каб. 220.

График (режим) работы экспозиции:

вторник с 09-00 до 18-00;

четверг с 09-00 до 18-00;

перерыв на обед с 13-00 до 13-45.

Прием и консультации посетителей экспозиции проводились в кабинете 220.

Срок приема предложений и замечаний, касающихся проекта: с 5 ноября 2020 года по 8 декабря 2020 года.

Участниками общественных обсуждений являются граждане, постоянно проживающие на территории Новосельского сельского поселения Смоленского района Смоленской области, правообладатели находящихся в границах этой

территории земельных участков и (или) расположенных на них объектов капитального строительства, а также правообладатели помещений, являющихся частью указанных объектов капитального строительства.

Участники общественных обсуждений в целях идентификации представляют сведения о себе (фамилию, имя, отчество (при наличии), дату рождения, адрес места жительства (регистрации) - для физических лиц; наименование, основной государственный регистрационный номер, место нахождения и адрес - для юридических лиц) с приложением документов, подтверждающих такие сведения.

Участники общественных обсуждений, являющиеся правообладателями соответствующих земельных участков и (или) расположенных на них объектов капитального строительства и (или) помещений, являющихся частью указанных объектов капитального строительства, также представляют сведения соответственно о таких земельных участках, объектах капитального строительства, помещениях, являющихся частью указанных объектов капитального строительства, из Единого государственного реестра недвижимости и иные документы, устанавливающие или удостоверяющие их права на такие земельные участки, объекты капитального строительства, помещения, являющиеся частью указанных объектов капитального строительства.

Председатель общественных обсуждений Курдюков Илья Юрьевич председатель комитета – главный архитектор комитета территориального планирования и градостроительной деятельности Администрации муниципального образования «Смоленский район» Смоленской области, заместитель председателя комиссии по подготовке проекта по внесению изменений в генеральные планы и правила землепользования и застройки сельских поселений муниципального образования «Смоленский район» Смоленской области.

В связи с временной нетрудоспособностью председателя комитета территориального планирования и градостроительной деятельности Курдюкова Ильи Юрьевича, распоряжением Главы муниципального образования «Смоленский район» Смоленской области от 23.11.2020 № 796 – л/с, на период его отсутствия с 23 ноября 2020 года исполнение обязанностей возложены на Колоскова Михаила Леонидовича, главного специалиста комитета территориального планирования и градостроительной деятельности Администрации муниципального образования «Смоленский район» Смоленской области;

Секретарь общественных обсуждений Болотина Елена Сергеевна консультант комитета территориального планирования и градостроительной деятельности Администрации муниципального образования «Смоленский район» Смоленской области, секретарь комиссии по подготовке проекта по внесению изменений в генеральные планы и правила землепользования и застройки сельских поселений муниципального образования «Смоленский район» Смоленской области.

Предложения (замечания): не поступало.


Участники общественных обсуждений прошедшие регистрацию согласно приложению:

Участники общественных обсуждений, постоянно проживающие на территории населенного пункта д. Петрово, не зарегистрированы.

Участники общественных обсуждений, являющиеся правообладателями земельных участков или расположенных на них объектов капитального строительства, правообладатели помещений, являющиеся частью объекта капитального строительства, не зарегистрированы.

Не прошли идентификацию и не зарегистрированы как участники общественных обсуждений по проекту – нет.


Секретарь общественных
обсуждений



Е.С. Болотина

УТВЕРЖДАЮ
И.о. председателя
общественных обсуждений

М.Л. Колосков


9 декабря 2020 года
(Ф.И.О., подпись, дата)

Протокол № 27

Общественных обсуждений научно-исследовательской работы по подготовке проекта «Внесение изменений в генеральный план и правила землепользования и застройки Новосельского сельского поселения Смоленского района Смоленской области, утвержденные решением Совета депутатов Новосельского сельского поселения Смоленского района Смоленской области от 02.06.2015 г. № 32».

д. Пындино

Дата оформления протокола: 9 декабря 2020 года.

Предмет рассмотрения на общественных обсуждениях: научно-исследовательская работа по подготовке проекта «Внесение изменений в генеральный план и правила землепользования и застройки Новосельского сельского поселения Смоленского района Смоленской области, утвержденные решением Совета депутатов Новосельского сельского поселения Смоленского района Смоленской области от 02.06.2015 г. № 32», разработанная на основании постановления Администрации муниципального образования «Смоленский район» Смоленской области от 31.01. 2020 № 129 «О подготовке проекта «Внесение изменений в генеральный план и правила землепользования и застройки Новосельского сельского поселения Смоленского района Смоленской области, утвержденные решением Совета депутатов Новосельского сельского поселения Смоленского района Смоленской области от 02.06.2015 г. № 32» в соответствии с Градостроительным кодексом Российской Федерации, Федеральным законом от 06 октября 2003 года № 131-ФЗ «Об общих принципах организации местного самоуправления в Российской Федерации», протоколами и заключениями комиссии по подготовке проекта по внесению изменений в генеральные планы и правила землепользования и застройки сельских поселений муниципального образования «Смоленский район» Смоленской области: № 38, № 48, № 56, № 64, № 80 и состоящей из:

I. Основной утверждаемой части:

а) карта границ земельных участков для размещения ОКС федерального, регионального, местного значения Новосельского сельского поселения 15000;

б) карта границ населенных пунктов входящих в состав Новосельского сельского поселения 15000;

в) карта планируемого размещения объектов социальной инфраструктуры Новосельского сельского поселения 15000;

г) карта планируемого размещения объектов инженерной инфраструктуры Новосельского сельского поселения 15000;

д) карта планируемого размещения объектов транспортной инфраструктуры Новосельского сельского поселения 15000;

е) карта функциональных зон Новосельского сельского поселения 15000;

ж) том I «Положение о территориальном планировании».

II. Материалов по обоснованию:

а) карта границ зон с особыми условиями использования территории и ООТ Новосельского сельского поселения 15000;

б) карта границ территорий ОКН Новосельского сельского поселения 15000;

в) карта комплексной оценки Новосельского сельского поселения 15000;

г) том II «Материалы по обоснованию генерального плана».

III. Внесения изменений в правила землепользования и застройки Новосельского сельского поселения:

а) карта градостроительного зонирования Новосельского сельского поселения 15000;

б) карта границ зон с особыми условиями использования территории Новосельского сельского поселения 15000;

в) правила землепользования и застройки Новосельского сельского поселения Смоленского района Смоленской области.

Организатор общественных обсуждений: Администрация муниципального образования «Смоленский район» Смоленской области.

Организация разработчик: общество с ограниченной ответственностью «Градостроительство и кадастр», юридический адрес: 192283, г. Санкт-Петербург, ул. Будапештская, д. 95, к. 1, кв. 294, генеральный директор В.А.Котлярова.

Сроки проведения общественных обсуждений: с 5 ноября 2020 года по 18 декабря 2020 года по следующим этапам:

а) оповещение о начале общественных обсуждений;

б) размещение научно-исследовательской работы по подготовке проекта «Внесение изменений в генеральный план и правила землепользования и застройки Новосельского сельского поселения Смоленского района Смоленской области, утвержденные решением Совета депутатов Новосельского сельского поселения Смоленского района Смоленской области от 02.06.2015 г. № 32», на официальном сайте Администрации муниципального образования «Смоленский район» Смоленской области: <http://www.smol-ray.ru>, в разделе «Градостроительство» и открытие экспозиции;

в) проведение экспозиции;

г) подготовка и оформление протокола общественных обсуждений;

д) подготовка и опубликование заключения о результатах общественных обсуждений.

Реквизиты документа о назначении общественных обсуждений: постановление Администрации муниципального образования «Смоленский район» Смоленской области от 31.01. 2020 № 129 «О подготовке проекта «Внесение изменений в генеральный план и правила землепользования и застройки Новосельского сельского поселения Смоленского района Смоленской области, утвержденные решением Совета депутатов Новосельского сельского поселения Смоленского района Смоленской области от 02.06.2015 г. № 32».

Дата и источник опубликования: проект и объявление о начале общественных обсуждений размещены на официальном сайте Администрации муниципального образования «Смоленский район» Смоленской области: <http://www.smol-gau.ru>, в разделе «Градостроительство» 30 октября 2020 года.

Постановление Администрации муниципального образования «Смоленский район» Смоленской области от 27.10.2020 № 18 «О назначении общественных обсуждений научно-исследовательской работы по подготовке проекта «Внесение изменений в генеральный план и правила землепользования и застройки Новосельского сельского поселения Смоленского района Смоленской области, утвержденные решением Совета депутатов Новосельского сельского поселения Смоленского района Смоленской области от 02.06.2015 г. № 32», опубликовано в газете «Сельская правда» № 85 (7955) от 4 ноября 2020 года.

С 30.10.2020 объявления, содержащие информацию об общественных обсуждениях, размещены на территории населенных пунктов: д. Агапоново, д. Аболонье, д. Афоньки, д. Абраменки, д. Анастасьино, д. Бор, д. Белодедово, д. Борисовщина, д. Борисовка, д. Банный Остров, д. Бабни, д. Большая Дубровка, д. Малая Дубровка, д. Верховье, д. Гряда, д. Дебрицы, д. Жорновка, д. Большое Загорье, д. Заозерье, д. Кислые, д. Молодая, д. Мамленки, д. Каменка, д. Новосельский, д. Остье, д. Петрово, д. Пындино, д. Тепенино, д. Усовщина, д. Хлусы, д. Щеголево, д. Язвище, Новосельского сельского поселения Смоленского района Смоленской области.

Сведения о проведении экспозиции: Сведения о проведении экспозиции: экспозиция проекта работала с 5 ноября 2020 года по 8 декабря 2020 года по адресу: г. Смоленск, проезд Маршала Конева, д. 28Е, 2 этаж, около каб. 220.

График (режим) работы экспозиции:

вторник с 09-00 до 18-00;

четверг с 09-00 до 18-00;

перерыв на обед с 13-00 до 13-45.

Прием и консультации посетителей экспозиции проводились в кабинете 220.

Срок приема предложений и замечаний, касающихся проекта: с 5 ноября 2020 года по 8 декабря 2020 года.

Участниками общественных обсуждений являются граждане, постоянно проживающие на территории Новосельского сельского поселения Смоленского района Смоленской области, правообладатели находящихся в границах этой

территории земельных участков и (или) расположенных на них объектов капитального строительства, а также правообладатели помещений, являющихся частью указанных объектов капитального строительства.

Участники общественных обсуждений в целях идентификации представляют сведения о себе (фамилию, имя, отчество (при наличии), дату рождения, адрес места жительства (регистрации) - для физических лиц; наименование, основной государственный регистрационный номер, место нахождения и адрес - для юридических лиц) с приложением документов, подтверждающих такие сведения.

Участники общественных обсуждений, являющиеся правообладателями соответствующих земельных участков и (или) расположенных на них объектов капитального строительства и (или) помещений, являющихся частью указанных объектов капитального строительства, также представляют сведения соответственно о таких земельных участках, объектах капитального строительства, помещениях, являющихся частью указанных объектов капитального строительства, из Единого государственного реестра недвижимости и иные документы, устанавливающие или удостоверяющие их права на такие земельные участки, объекты капитального строительства, помещения, являющиеся частью указанных объектов капитального строительства.

Председатель общественных обсуждений Курдюков Илья Юрьевич председатель комитета – главный архитектор комитета территориального планирования и градостроительной деятельности Администрации муниципального образования «Смоленский район» Смоленской области, заместитель председателя комиссии по подготовке проекта по внесению изменений в генеральные планы и правила землепользования и застройки сельских поселений муниципального образования «Смоленский район» Смоленской области.

В связи с временной нетрудоспособностью председателя комитета территориального планирования и градостроительной деятельности Курдюкова Ильи Юрьевича, распоряжением Главы муниципального образования «Смоленский район» Смоленской области от 23.11.2020 № 796 – л/с, на период его отсутствия с 23 ноября 2020 года исполнение обязанностей возложены на Колоскова Михаила Леонидовича, главного специалиста комитета территориального планирования и градостроительной деятельности Администрации муниципального образования «Смоленский район» Смоленской области;

Секретарь общественных обсуждений Болотина Елена Сергеевна консультант комитета территориального планирования и градостроительной деятельности Администрации муниципального образования «Смоленский район» Смоленской области, секретарь комиссии по подготовке проекта по внесению изменений в генеральные планы и правила землепользования и застройки сельских поселений муниципального образования «Смоленский район» Смоленской области.

Предложения (замечания): не поступало.


Участники общественных обсуждений прошедшие регистрацию согласно приложению:

Участники общественных обсуждений, постоянно проживающие на территории населенного пункта д. Пындино, не зарегистрированы.

Участники общественных обсуждений, являющиеся правообладателями земельных участков или расположенных на них объектов капитального строительства, правообладатели помещений, являющиеся частью объекта капитального строительства, не зарегистрированы.


Не прошли идентификацию и не зарегистрированы как участники общественных обсуждений по проекту – нет.

Секретарь общественных
обсуждений


_____ **Е.С. Болотина**

УТВЕРЖДАЮ
И.о. председателя
общественных обсуждений

М.Л. Колосков


9 декабря 2020 года

(Ф.И.О., подпись, дата)

Протокол № 28

Общественных обсуждений научно-исследовательской работы по подготовке проекта «Внесение изменений в генеральный план и правила землепользования и застройки Новосельского сельского поселения Смоленского района Смоленской области, утвержденные решением Совета депутатов Новосельского сельского поселения Смоленского района Смоленской области от 02.06.2015 г. № 32».

д. Тепенино

Дата оформления протокола: 9 декабря 2020 года.

Предмет рассмотрения на общественных обсуждениях: научно-исследовательская работа по подготовке проекта «Внесение изменений в генеральный план и правила землепользования и застройки Новосельского сельского поселения Смоленского района Смоленской области, утвержденные решением Совета депутатов Новосельского сельского поселения Смоленского района Смоленской области от 02.06.2015 г. № 32», разработанная на основании постановления Администрации муниципального образования «Смоленский район» Смоленской области от 31.01. 2020 № 129 «О подготовке проекта «Внесение изменений в генеральный план и правила землепользования и застройки Новосельского сельского поселения Смоленского района Смоленской области, утвержденные решением Совета депутатов Новосельского сельского поселения Смоленского района Смоленской области от 02.06.2015 г. № 32» в соответствии с Градостроительным кодексом Российской Федерации, Федеральным законом от 06 октября 2003 года № 131-ФЗ «Об общих принципах организации местного самоуправления в Российской Федерации», протоколами и заключениями комиссии по подготовке проекта по внесению изменений в генеральные планы и правила землепользования и застройки сельских поселений муниципального образования «Смоленский район» Смоленской области: № 38, № 48, № 56, № 64, № 80 и состоящей из:

I. Основной утверждаемой части:

- а) карта границ земельных участков для размещения ОКС федерального, регионального, местного значения Новосельского сельского поселения 15000;
- б) карта границ населенных пунктов входящих в состав Новосельского сельского поселения 15000;

в) карта планируемого размещения объектов социальной инфраструктуры Новосельского сельского поселения 15000;

г) карта планируемого размещения объектов инженерной инфраструктуры Новосельского сельского поселения 15000;

д) карта планируемого размещения объектов транспортной инфраструктуры Новосельского сельского поселения 15000;

е) карта функциональных зон Новосельского сельского поселения 15000;

ж) том I «Положение о территориальном планировании».

II. Материалов по обоснованию:

а) карта границ зон с особыми условиями использования территории и ООТ Новосельского сельского поселения 15000;

б) карта границ территорий ОКН Новосельского сельского поселения 15000;

в) карта комплексной оценки Новосельского сельского поселения 15000;

г) том II «Материалы по обоснованию генерального плана».

III. Внесения изменений в правила землепользования и застройки Новосельского сельского поселения:

а) карта градостроительного зонирования Новосельского сельского поселения 15000;

б) карта границ зон с особыми условиями использования территории Новосельского сельского поселения 15000;

в) правила землепользования и застройки Новосельского сельского поселения Смоленского района Смоленской области.

Организатор общественных обсуждений: Администрация муниципального образования «Смоленский район» Смоленской области.

Организация разработчик: общество с ограниченной ответственностью «Градостроительство и кадастр», юридический адрес: 192283, г. Санкт-Петербург, ул. Будапештская, д. 95, к. 1, кв. 294, генеральный директор В.А.Котлярова.

Сроки проведения общественных обсуждений: с 5 ноября 2020 года по 18 декабря 2020 года по следующим этапам:

а) оповещение о начале общественных обсуждений;

б) размещение научно-исследовательской работы по подготовке проекта «Внесение изменений в генеральный план и правила землепользования и застройки Новосельского сельского поселения Смоленского района Смоленской области, утвержденные решением Совета депутатов Новосельского сельского поселения Смоленского района Смоленской области от 02.06.2015 г. № 32», на официальном сайте Администрации муниципального образования «Смоленский район» Смоленской области: <http://www.smol-ray.ru>, в разделе «Градостроительство» и открытие экспозиции;

в) проведение экспозиции;

г) подготовка и оформление протокола общественных обсуждений;

д) подготовка и опубликование заключения о результатах общественных обсуждений.

Реквизиты документа о назначении общественных обсуждений: постановление Администрации муниципального образования «Смоленский район» Смоленской области от 31.01. 2020 № 129 «О подготовке проекта «Внесение изменений в генеральный план и правила землепользования и застройки Новосельского сельского поселения Смоленского района Смоленской области, утвержденные решением Совета депутатов Новосельского сельского поселения Смоленского района Смоленской области от 02.06.2015 г. № 32».

Дата и источник опубликования: проект и объявление о начале общественных обсуждений размещены на официальном сайте Администрации муниципального образования «Смоленский район» Смоленской области: <http://www.smol-ray.ru>, в разделе «Градостроительство» 30 октября 2020 года.

Постановление Администрации муниципального образования «Смоленский район» Смоленской области от 27.10.2020 № 18 «О назначении общественных обсуждений научно-исследовательской работы по подготовке проекта «Внесение изменений в генеральный план и правила землепользования и застройки Новосельского сельского поселения Смоленского района Смоленской области, утвержденные решением Совета депутатов Новосельского сельского поселения Смоленского района Смоленской области от 02.06.2015 г. № 32», опубликовано в газете «Сельская правда» № 85 (7955) от 4 ноября 2020 года.

С 30.10.2020 объявления, содержащие информацию об общественных обсуждениях, размещены на территории населенных пунктов: д. Агапоново, д. Аболонье, д. Афоньки, д. Абраменки, д. Анастасьино, д. Бор, д. Белодедово, д. Борисовщина, д. Борисовка, д. Банный Остров, д. Бабни, д. Большая Дубровка, д. Малая Дубровка, д. Верховье, д. Гряда, д. Дебрицы, д. Жорновка, д. Большое Загорье, д. Заозерье, д. Кислые, д. Молодая, д. Мамленки, д. Каменка, д. Новосельский, д. Остье, д. Петрово, д. Пындино, д. Тепенино, д. Усовщина, д. Хлусы, д. Щеголево, д. Язвище, Новосельского сельского поселения Смоленского района Смоленской области.

Сведения о проведении экспозиции: Сведения о проведении экспозиции: экспозиция проекта работала с 5 ноября 2020 года по 8 декабря 2020 года по адресу: г. Смоленск, проезд Маршала Конева, д. 28Е, 2 этаж, около каб. 220.

График (режим) работы экспозиции:

вторник с 09-00 до 18-00;

четверг с 09-00 до 18-00;

перерыв на обед с 13-00 до 13-45.

Прием и консультации посетителей экспозиции проводились в кабинете 220.

Срок приема предложений и замечаний, касающихся проекта: с 5 ноября 2020 года по 8 декабря 2020 года.

Участниками общественных обсуждений являются граждане, постоянно проживающие на территории Новосельского сельского поселения Смоленского района Смоленской области, правообладатели находящихся в границах этой

территории земельных участков и (или) расположенных на них объектов капитального строительства, а также правообладатели помещений, являющихся частью указанных объектов капитального строительства.

Участники общественных обсуждений в целях идентификации представляют сведения о себе (фамилию, имя, отчество (при наличии), дату рождения, адрес места жительства (регистрации) - для физических лиц; наименование, основной государственный регистрационный номер, место нахождения и адрес - для юридических лиц) с приложением документов, подтверждающих такие сведения.

Участники общественных обсуждений, являющиеся правообладателями соответствующих земельных участков и (или) расположенных на них объектов капитального строительства и (или) помещений, являющихся частью указанных объектов капитального строительства, также представляют сведения соответственно о таких земельных участках, объектах капитального строительства, помещениях, являющихся частью указанных объектов капитального строительства, из Единого государственного реестра недвижимости и иные документы, устанавливающие или удостоверяющие их права на такие земельные участки, объекты капитального строительства, помещения, являющиеся частью указанных объектов капитального строительства.

Председатель общественных обсуждений Курдюков Илья Юрьевич председатель комитета – главный архитектор комитета территориального планирования и градостроительной деятельности Администрации муниципального образования «Смоленский район» Смоленской области, заместитель председателя комиссии по подготовке проекта по внесению изменений в генеральные планы и правила землепользования и застройки сельских поселений муниципального образования «Смоленский район» Смоленской области.

В связи с временной нетрудоспособностью председателя комитета территориального планирования и градостроительной деятельности Курдюкова Ильи Юрьевича, распоряжением Главы муниципального образования «Смоленский район» Смоленской области от 23.11.2020 № 796 – л/с, на период его отсутствия с 23 ноября 2020 года исполнение обязанностей возложены на Колоскова Михаила Леонидовича, главного специалиста комитета территориального планирования и градостроительной деятельности Администрации муниципального образования «Смоленский район» Смоленской области;

Секретарь общественных обсуждений Болотина Елена Сергеевна консультант комитета территориального планирования и градостроительной деятельности Администрации муниципального образования «Смоленский район» Смоленской области, секретарь комиссии по подготовке проекта по внесению изменений в генеральные планы и правила землепользования и застройки сельских поселений муниципального образования «Смоленский район» Смоленской области.

Предложения (замечания): не поступало.

Участники общественных обсуждений прошедшие регистрацию согласно приложению:

Участники общественных обсуждений, постоянно проживающие на территории населенного пункта д. Тепенино, не зарегистрированы.

Участники общественных обсуждений, являющиеся правообладателями земельных участков или расположенных на них объектов капитального строительства, правообладатели помещений, являющиеся частью объекта капитального строительства, не зарегистрированы.


Не прошли идентификацию и не зарегистрированы как участники общественных обсуждений по проекту – нет.

Секретарь общественных
обсуждений



Е.С. Болотина

УТВЕРЖДАЮ
И.о. председателя
общественных обсуждений
М.Л. Колосков


9 декабря 2020 года
(Ф.И.О., подпись, дата)

Протокол № 29

Общественных обсуждений научно-исследовательской работы по подготовке проекта «Внесение изменений в генеральный план и правила землепользования и застройки Новосельского сельского поселения Смоленского района Смоленской области, утвержденные решением Совета депутатов Новосельского сельского поселения Смоленского района Смоленской области от 02.06.2015 г. № 32».

д. Усовщина

Дата оформления протокола: 9 декабря 2020 года.

Предмет рассмотрения на общественных обсуждениях: научно-исследовательская работа по подготовке проекта «Внесение изменений в генеральный план и правила землепользования и застройки Новосельского сельского поселения Смоленского района Смоленской области, утвержденные решением Совета депутатов Новосельского сельского поселения Смоленского района Смоленской области от 02.06.2015 г. № 32», разработанная на основании постановления Администрации муниципального образования «Смоленский район» Смоленской области от 31.01. 2020 № 129 «О подготовке проекта «Внесение изменений в генеральный план и правила землепользования и застройки Новосельского сельского поселения Смоленского района Смоленской области, утвержденные решением Совета депутатов Новосельского сельского поселения Смоленского района Смоленской области от 02.06.2015 г. № 32» в соответствии с Градостроительным кодексом Российской Федерации, Федеральным законом от 06 октября 2003 года № 131-ФЗ «Об общих принципах организации местного самоуправления в Российской Федерации», протоколами и заключениями комиссии по подготовке проекта по внесению изменений в генеральные планы и правила землепользования и застройки сельских поселений муниципального образования «Смоленский район» Смоленской области: № 38, № 48, № 56, № 64, № 80 и состоящей из:

I. Основной утверждаемой части:

- а) карта границ земельных участков для размещения ОКС федерального, регионального, местного значения Новосельского сельского поселения 15000;
- б) карта границ населенных пунктов входящих в состав Новосельского сельского поселения 15000;

в) карта планируемого размещения объектов социальной инфраструктуры Новосельского сельского поселения 15000;

г) карта планируемого размещения объектов инженерной инфраструктуры Новосельского сельского поселения 15000;

д) карта планируемого размещения объектов транспортной инфраструктуры Новосельского сельского поселения 15000;

е) карта функциональных зон Новосельского сельского поселения 15000;

ж) том I «Положение о территориальном планировании».

II. Материалов по обоснованию:

а) карта границ зон с особыми условиями использования территории и ООТ Новосельского сельского поселения 15000;

б) карта границ территорий ОКН Новосельского сельского поселения 15000;

в) карта комплексной оценки Новосельского сельского поселения 15000;

г) том II «Материалы по обоснованию генерального плана».

III. Внесения изменений в правила землепользования и застройки Новосельского сельского поселения:

а) карта градостроительного зонирования Новосельского сельского поселения 15000;

б) карта границ зон с особыми условиями использования территории Новосельского сельского поселения 15000;

в) правила землепользования и застройки Новосельского сельского поселения Смоленского района Смоленской области.

Организатор общественных обсуждений: Администрация муниципального образования «Смоленский район» Смоленской области.

Организация разработчик: общество с ограниченной ответственностью «Градостроительство и кадастр», юридический адрес: 192283, г. Санкт-Петербург, ул. Будапештская, д. 95, к. 1, кв. 294, генеральный директор В.А.Котлярова.

Сроки проведения общественных обсуждений: с 5 ноября 2020 года по 18 декабря 2020 года по следующим этапам:

а) оповещение о начале общественных обсуждений;

б) размещение научно-исследовательской работы по подготовке проекта «Внесение изменений в генеральный план и правила землепользования и застройки Новосельского сельского поселения Смоленского района Смоленской области, утвержденные решением Совета депутатов Новосельского сельского поселения Смоленского района Смоленской области от 02.06.2015 г. № 32», на официальном сайте Администрации муниципального образования «Смоленский район» Смоленской области: <http://www.smol-ray.ru>, в разделе «Градостроительство» и открытие экспозиции;

в) проведение экспозиции;

г) подготовка и оформление протокола общественных обсуждений;

д) подготовка и опубликование заключения о результатах общественных обсуждений.

Реквизиты документа о назначении общественных обсуждений: постановление Администрации муниципального образования «Смоленский район» Смоленской области от 31.01. 2020 № 129 «О подготовке проекта «Внесение изменений в генеральный план и правила землепользования и застройки Новосельского сельского поселения Смоленского района Смоленской области, утвержденные решением Совета депутатов Новосельского сельского поселения Смоленского района Смоленской области от 02.06.2015 г. № 32».

Дата и источник опубликования: проект и объявление о начале общественных обсуждений размещены на официальном сайте Администрации муниципального образования «Смоленский район» Смоленской области: <http://www.smol-ray.ru>, в разделе «Градостроительство» 30 октября 2020 года.

Постановление Администрации муниципального образования «Смоленский район» Смоленской области от 27.10.2020 № 18 «О назначении общественных обсуждений научно-исследовательской работы по подготовке проекта «Внесение изменений в генеральный план и правила землепользования и застройки Новосельского сельского поселения Смоленского района Смоленской области, утвержденные решением Совета депутатов Новосельского сельского поселения Смоленского района Смоленской области от 02.06.2015 г. № 32», опубликовано в газете «Сельская правда» № 85 (7955) от 4 ноября 2020 года.

С 30.10.2020 объявления, содержащие информацию об общественных обсуждениях, размещены на территории населенных пунктов: д. Агапоново, д. Аболонье, д. Афоньки, д. Абраменки, д. Анастасьино, д. Бор, д. Белодедово, д. Борисовщина, д. Борисовка, д. Банный Остров, д. Бабни, д. Большая Дубровка, д. Малая Дубровка, д. Верховье, д. Гряда, д. Дебрицы, д. Жорновка, д. Большое Загорье, д. Заозерье, д. Кислые, д. Молодая, д. Мамленки, д. Каменка, д. Новосельский, д. Остье, д. Петрово, д. Пындино, д. Тепенино, д. Усовщина, д. Хлусы, д. Щеголево, д. Язвище, Новосельского сельского поселения Смоленского района Смоленской области.

Сведения о проведении экспозиции: Сведения о проведении экспозиции: экспозиция проекта работала с 5 ноября 2020 года по 8 декабря 2020 года по адресу: г. Смоленск, проезд Маршала Конева, д. 28Е, 2 этаж, около каб. 220.

График (режим) работы экспозиции:

вторник с 09-00 до 18-00;

четверг с 09-00 до 18-00;

перерыв на обед с 13-00 до 13-45.

Прием и консультации посетителей экспозиции проводились в кабинете 220.

Срок приема предложений и замечаний, касающихся проекта: с 5 ноября 2020 года по 8 декабря 2020 года.

Участниками общественных обсуждений являются граждане, постоянно проживающие на территории Новосельского сельского поселения Смоленского района Смоленской области, правообладатели находящихся в границах этой

территории земельных участков и (или) расположенных на них объектов капитального строительства, а также правообладатели помещений, являющихся частью указанных объектов капитального строительства.

Участники общественных обсуждений в целях идентификации представляют сведения о себе (фамилию, имя, отчество (при наличии), дату рождения, адрес места жительства (регистрации) - для физических лиц; наименование, основной государственный регистрационный номер, место нахождения и адрес - для юридических лиц) с приложением документов, подтверждающих такие сведения.

Участники общественных обсуждений, являющиеся правообладателями соответствующих земельных участков и (или) расположенных на них объектов капитального строительства и (или) помещений, являющихся частью указанных объектов капитального строительства, также представляют сведения соответственно о таких земельных участках, объектах капитального строительства, помещениях, являющихся частью указанных объектов капитального строительства, из Единого государственного реестра недвижимости и иные документы, устанавливающие или удостоверяющие их права на такие земельные участки, объекты капитального строительства, помещения, являющиеся частью указанных объектов капитального строительства.

Председатель общественных обсуждений Курдюков Илья Юрьевич председатель комитета – главный архитектор комитета территориального планирования и градостроительной деятельности Администрации муниципального образования «Смоленский район» Смоленской области, заместитель председателя комиссии по подготовке проекта по внесению изменений в генеральные планы и правила землепользования и застройки сельских поселений муниципального образования «Смоленский район» Смоленской области.

В связи с временной нетрудоспособностью председателя комитета территориального планирования и градостроительной деятельности Курдюкова Ильи Юрьевича, распоряжением Главы муниципального образования «Смоленский район» Смоленской области от 23.11.2020 № 796 – л/с, на период его отсутствия с 23 ноября 2020 года исполнение обязанностей возложены на Колоскова Михаила Леонидовича, главного специалиста комитета территориального планирования и градостроительной деятельности Администрации муниципального образования «Смоленский район» Смоленской области;

Секретарь общественных обсуждений Болотина Елена Сергеевна консультант комитета территориального планирования и градостроительной деятельности Администрации муниципального образования «Смоленский район» Смоленской области, секретарь комиссии по подготовке проекта по внесению изменений в генеральные планы и правила землепользования и застройки сельских поселений муниципального образования «Смоленский район» Смоленской области.

Предложения (замечания): не поступало.

Участники общественных обсуждений прошедшие регистрацию согласно приложению:

Участники общественных обсуждений, постоянно проживающие на территории населенного пункта д. Усовщина, не зарегистрированы.

Участники общественных обсуждений, являющиеся правообладателями земельных участков или расположенных на них объектов капитального строительства, правообладатели помещений, являющиеся частью объекта капитального строительства, не зарегистрированы.

Не прошли идентификацию и не зарегистрированы как участники общественных обсуждений по проекту – нет.


Секретарь общественных
обсуждений



Е.С. Болотина

УТВЕРЖДАЮ
И.о. председателя
общественных обсуждений

М.Л. Колосков



9 декабря 2020 года

(Ф.И.О., подпись, дата)

Протокол № 30

Общественных обсуждений научно-исследовательской работы по подготовке проекта «Внесение изменений в генеральный план и правила землепользования и застройки Новосельского сельского поселения Смоленского района Смоленской области, утвержденные решением Совета депутатов Новосельского сельского поселения Смоленского района Смоленской области от 02.06.2015 г. № 32».

д. Хлусы

Дата оформления протокола: 9 декабря 2020 года.

Предмет рассмотрения на общественных обсуждениях: научно-исследовательская работа по подготовке проекта «Внесение изменений в генеральный план и правила землепользования и застройки Новосельского сельского поселения Смоленского района Смоленской области, утвержденные решением Совета депутатов Новосельского сельского поселения Смоленского района Смоленской области от 02.06.2015 г. № 32», разработанная на основании постановления Администрации муниципального образования «Смоленский район» Смоленской области от 31.01. 2020 № 129 «О подготовке проекта «Внесение изменений в генеральный план и правила землепользования и застройки Новосельского сельского поселения Смоленского района Смоленской области, утвержденные решением Совета депутатов Новосельского сельского поселения Смоленского района Смоленской области от 02.06.2015 г. № 32» в соответствии с Градостроительным кодексом Российской Федерации, Федеральным законом от 06 октября 2003 года № 131-ФЗ «Об общих принципах организации местного самоуправления в Российской Федерации», протоколами и заключениями комиссии по подготовке проекта по внесению изменений в генеральные планы и правила землепользования и застройки сельских поселений муниципального образования «Смоленский район» Смоленской области: № 38, № 48, № 56, № 64, № 80 и состоящей из:

I. Основной утверждаемой части:

а) карта границ земельных участков для размещения ОКС федерального, регионального, местного значения Новосельского сельского поселения 15000;

б) карта границ населенных пунктов входящих в состав Новосельского сельского поселения 15000;

в) карта планируемого размещения объектов социальной инфраструктуры Новосельского сельского поселения 15000;

г) карта планируемого размещения объектов инженерной инфраструктуры Новосельского сельского поселения 15000;

д) карта планируемого размещения объектов транспортной инфраструктуры Новосельского сельского поселения 15000;

е) карта функциональных зон Новосельского сельского поселения 15000;

ж) том I «Положение о территориальном планировании».

II. Материалов по обоснованию:

а) карта границ зон с особыми условиями использования территории и ООТ Новосельского сельского поселения 15000;

б) карта границ территорий ОКН Новосельского сельского поселения 15000;

в) карта комплексной оценки Новосельского сельского поселения 15000;

г) том II «Материалы по обоснованию генерального плана».

III. Внесения изменений в правила землепользования и застройки Новосельского сельского поселения:

а) карта градостроительного зонирования Новосельского сельского поселения 15000;

б) карта границ зон с особыми условиями использования территории Новосельского сельского поселения 15000;

в) правила землепользования и застройки Новосельского сельского поселения Смоленского района Смоленской области.

Организатор общественных обсуждений: Администрация муниципального образования «Смоленский район» Смоленской области.

Организация разработчик: общество с ограниченной ответственностью «Градостроительство и кадастр», юридический адрес: 192283, г. Санкт-Петербург, ул. Будапештская, д. 95, к. 1, кв. 294, генеральный директор В.А.Котлярова.

Сроки проведения общественных обсуждений: с 5 ноября 2020 года по 18 декабря 2020 года по следующим этапам:

а) оповещение о начале общественных обсуждений;

б) размещение научно-исследовательской работы по подготовке проекта «Внесение изменений в генеральный план и правила землепользования и застройки Новосельского сельского поселения Смоленского района Смоленской области, утвержденные решением Совета депутатов Новосельского сельского поселения Смоленского района Смоленской области от 02.06.2015 г. № 32», на официальном сайте Администрации муниципального образования «Смоленский район» Смоленской области: <http://www.smol-ray.ru>, в разделе «Градостроительство» и открытие экспозиции;

в) проведение экспозиции;

г) подготовка и оформление протокола общественных обсуждений;

д) подготовка и опубликование заключения о результатах общественных обсуждений.

Реквизиты документа о назначении общественных обсуждений: постановление Администрации муниципального образования «Смоленский район» Смоленской области от 31.01. 2020 № 129 «О подготовке проекта «Внесение изменений в генеральный план и правила землепользования и застройки Новосельского сельского поселения Смоленского района Смоленской области, утвержденные решением Совета депутатов Новосельского сельского поселения Смоленского района Смоленской области от 02.06.2015 г. № 32».

Дата и источник опубликования: проект и объявление о начале общественных обсуждений размещены на официальном сайте Администрации муниципального образования «Смоленский район» Смоленской области: <http://www.smol-ray.ru>, в разделе «Градостроительство» 30 октября 2020 года.

Постановление Администрации муниципального образования «Смоленский район» Смоленской области от 27.10.2020 № 18 «О назначении общественных обсуждений научно-исследовательской работы по подготовке проекта «Внесение изменений в генеральный план и правила землепользования и застройки Новосельского сельского поселения Смоленского района Смоленской области, утвержденные решением Совета депутатов Новосельского сельского поселения Смоленского района Смоленской области от 02.06.2015 г. № 32», опубликовано в газете «Сельская правда» № 85 (7955) от 4 ноября 2020 года.

С 30.10.2020 объявления, содержащие информацию об общественных обсуждениях, размещены на территории населенных пунктов: д. Агапоново, д. Аболонье, д. Афоньки, д. Абраменки, д. Анастасьино, д. Бор, д. Белодедово, д. Борисовщина, д. Борисовка, д. Банный Остров, д. Бабни, д. Большая Дубровка, д. Малая Дубровка, д. Верховье, д. Гряда, д. Дебрицы, д. Жорновка, д. Большое Загорье, д. Заозерье, д. Кислые, д. Молодая, д. Мамленки, д. Каменка, д. Новосельский, д. Остье, д. Петрово, д. Пындино, д. Тепенино, д. Усовщина, д. Хлусы, д. Щеголево, д. Язвище, Новосельского сельского поселения Смоленского района Смоленской области.

Сведения о проведении экспозиции: Сведения о проведении экспозиции: экспозиция проекта работала с 5 ноября 2020 года по 8 декабря 2020 года по адресу: г. Смоленск, проезд Маршала Конева, д. 28Е, 2 этаж, около каб. 220.

График (режим) работы экспозиции:

вторник с 09-00 до 18-00;

четверг с 09-00 до 18-00;

перерыв на обед с 13-00 до 13-45.

Прием и консультации посетителей экспозиции проводились в кабинете 220.

Срок приема предложений и замечаний, касающихся проекта: с 5 ноября 2020 года по 8 декабря 2020 года.

Участниками общественных обсуждений являются граждане, постоянно проживающие на территории Новосельского сельского поселения Смоленского района Смоленской области, правообладатели находящихся в границах этой

территории земельных участков и (или) расположенных на них объектов капитального строительства, а также правообладатели помещений, являющихся частью указанных объектов капитального строительства.

Участники общественных обсуждений в целях идентификации представляют сведения о себе (фамилию, имя, отчество (при наличии), дату рождения, адрес места жительства (регистрации) - для физических лиц; наименование, основной государственный регистрационный номер, место нахождения и адрес - для юридических лиц) с приложением документов, подтверждающих такие сведения.

Участники общественных обсуждений, являющиеся правообладателями соответствующих земельных участков и (или) расположенных на них объектов капитального строительства и (или) помещений, являющихся частью указанных объектов капитального строительства, также представляют сведения соответственно о таких земельных участках, объектах капитального строительства, помещениях, являющихся частью указанных объектов капитального строительства, из Единого государственного реестра недвижимости и иные документы, устанавливающие или удостоверяющие их права на такие земельные участки, объекты капитального строительства, помещения, являющиеся частью указанных объектов капитального строительства.

Председатель общественных обсуждений Курдюков Илья Юрьевич председатель комитета – главный архитектор комитета территориального планирования и градостроительной деятельности Администрации муниципального образования «Смоленский район» Смоленской области, заместитель председателя комиссии по подготовке проекта по внесению изменений в генеральные планы и правила землепользования и застройки сельских поселений муниципального образования «Смоленский район» Смоленской области.

В связи с временной нетрудоспособностью председателя комитета территориального планирования и градостроительной деятельности Курдюкова Ильи Юрьевича, распоряжением Главы муниципального образования «Смоленский район» Смоленской области от 23.11.2020 № 796 – л/с, на период его отсутствия с 23 ноября 2020 года исполнение обязанностей возложены на Колоскова Михаила Леонидовича, главного специалиста комитета территориального планирования и градостроительной деятельности Администрации муниципального образования «Смоленский район» Смоленской области;

Секретарь общественных обсуждений Болотина Елена Сергеевна консультант комитета территориального планирования и градостроительной деятельности Администрации муниципального образования «Смоленский район» Смоленской области, секретарь комиссии по подготовке проекта по внесению изменений в генеральные планы и правила землепользования и застройки сельских поселений муниципального образования «Смоленский район» Смоленской области.

Предложения (замечания): не поступало.

Участники общественных обсуждений прошедшие регистрацию согласно приложению:

Участники общественных обсуждений, постоянно проживающие на территории населенного пункта д. Хлусы, не зарегистрированы.


Участники общественных обсуждений, являющиеся правообладателями земельных участков или расположенных на них объектов капитального строительства, правообладатели помещений, являющиеся частью объекта капитального строительства, не зарегистрированы.

Не прошли идентификацию и не зарегистрированы как участники общественных обсуждений по проекту – нет.

Секретарь общественных
обсуждений


_____ **Е.С. Болотина**

УТВЕРЖДАЮ
И.о. председателя
общественных обсуждений
М.Л. Колосков


9 декабря 2020 года
(Ф.И.О., подпись, дата)

Протокол № 31

Общественных обсуждений научно-исследовательской работы по подготовке проекта «Внесение изменений в генеральный план и правила землепользования и застройки Новосельского сельского поселения Смоленского района Смоленской области, утвержденные решением Совета депутатов Новосельского сельского поселения Смоленского района Смоленской области от 02.06.2015 г. № 32».

д. Щеголево

Дата оформления протокола: 9 декабря 2020 года.

Предмет рассмотрения на общественных обсуждениях: научно-исследовательская работа по подготовке проекта «Внесение изменений в генеральный план и правила землепользования и застройки Новосельского сельского поселения Смоленского района Смоленской области, утвержденные решением Совета депутатов Новосельского сельского поселения Смоленского района Смоленской области от 02.06.2015 г. № 32», разработанная на основании постановления Администрации муниципального образования «Смоленский район» Смоленской области от 31.01. 2020 № 129 «О подготовке проекта «Внесение изменений в генеральный план и правила землепользования и застройки Новосельского сельского поселения Смоленского района Смоленской области, утвержденные решением Совета депутатов Новосельского сельского поселения Смоленского района Смоленской области от 02.06.2015 г. № 32» в соответствии с Градостроительным кодексом Российской Федерации, Федеральным законом от 06 октября 2003 года № 131-ФЗ «Об общих принципах организации местного самоуправления в Российской Федерации», протоколами и заключениями комиссии по подготовке проекта по внесению изменений в генеральные планы и правила землепользования и застройки сельских поселений муниципального образования «Смоленский район» Смоленской области: № 38, № 48, № 56, № 64, № 80 и состоящей из:

I. Основной утверждаемой части:

- а) карта границ земельных участков для размещения ОКС федерального, регионального, местного значения Новосельского сельского поселения 15000;
- б) карта границ населенных пунктов входящих в состав Новосельского сельского поселения 15000;

в) карта планируемого размещения объектов социальной инфраструктуры Новосельского сельского поселения 15000;

г) карта планируемого размещения объектов инженерной инфраструктуры Новосельского сельского поселения 15000;

д) карта планируемого размещения объектов транспортной инфраструктуры Новосельского сельского поселения 15000;

е) карта функциональных зон Новосельского сельского поселения 15000;

ж) том I «Положение о территориальном планировании».

II. Материалов по обоснованию:

а) карта границ зон с особыми условиями использования территории и ООТ Новосельского сельского поселения 15000;

б) карта границ территорий ОКН Новосельского сельского поселения 15000;

в) карта комплексной оценки Новосельского сельского поселения 15000;

г) том II «Материалы по обоснованию генерального плана».

III. Внесения изменений в правила землепользования и застройки Новосельского сельского поселения:

а) карта градостроительного зонирования Новосельского сельского поселения 15000;

б) карта границ зон с особыми условиями использования территории Новосельского сельского поселения 15000;

в) правила землепользования и застройки Новосельского сельского поселения Смоленского района Смоленской области.

Организатор общественных обсуждений: Администрация муниципального образования «Смоленский район» Смоленской области.

Организация разработчик: общество с ограниченной ответственностью «Градостроительство и кадастр», юридический адрес: 192283, г. Санкт-Петербург, ул. Будапештская, д. 95, к. 1, кв. 294, генеральный директор В.А.Котлярова.

Сроки проведения общественных обсуждений: с 5 ноября 2020 года по 18 декабря 2020 года по следующим этапам:

а) оповещение о начале общественных обсуждений;

б) размещение научно-исследовательской работы по подготовке проекта «Внесение изменений в генеральный план и правила землепользования и застройки Новосельского сельского поселения Смоленского района Смоленской области, утвержденные решением Совета депутатов Новосельского сельского поселения Смоленского района Смоленской области от 02.06.2015 г. № 32», на официальном сайте Администрации муниципального образования «Смоленский район» Смоленской области: <http://www.smol-ray.ru>, в разделе «Градостроительство» и открытие экспозиции;

в) проведение экспозиции;

г) подготовка и оформление протокола общественных обсуждений;

д) подготовка и опубликование заключения о результатах общественных обсуждений.

Реквизиты документа о назначении общественных обсуждений: постановление Администрации муниципального образования «Смоленский район» Смоленской области от 31.01. 2020 № 129 «О подготовке проекта «Внесение изменений в генеральный план и правила землепользования и застройки Новосельского сельского поселения Смоленского района Смоленской области, утвержденные решением Совета депутатов Новосельского сельского поселения Смоленского района Смоленской области от 02.06.2015 г. № 32».

Дата и источник опубликования: проект и объявление о начале общественных обсуждений размещены на официальном сайте Администрации муниципального образования «Смоленский район» Смоленской области: <http://www.smol-gau.ru>, в разделе «Градостроительство» 30 октября 2020 года.

Постановление Администрации муниципального образования «Смоленский район» Смоленской области от 27.10.2020 № 18 «О назначении общественных обсуждений научно-исследовательской работы по подготовке проекта «Внесение изменений в генеральный план и правила землепользования и застройки Новосельского сельского поселения Смоленского района Смоленской области, утвержденные решением Совета депутатов Новосельского сельского поселения Смоленского района Смоленской области от 02.06.2015 г. № 32», опубликовано в газете «Сельская правда» № 85 (7955) от 4 ноября 2020 года.

С 30.10.2020 объявления, содержащие информацию об общественных обсуждениях, размещены на территории населенных пунктов: д. Агапоново, д. Аболонье, д. Афоньки, д. Абраменки, д. Анастасьино, д. Бор, д. Белодедово, д. Борисовщина, д. Борисовка, д. Банный Остров, д. Бабни, д. Большая Дубровка, д. Малая Дубровка, д. Верховье, д. Гряда, д. Дебрицы, д. Жорновка, д. Большое Загорье, д. Заозерье, д. Кислые, д. Молодая, д. Мамленки, д. Каменка, д. Новосельский, д. Остье, д. Петрово, д. Пындино, д. Тепенино, д. Усовщина, д. Хлусы, д. Щеголево, д. Язвище, Новосельского сельского поселения Смоленского района Смоленской области.

Сведения о проведении экспозиции: Сведения о проведении экспозиции: экспозиция проекта работала с 5 ноября 2020 года по 8 декабря 2020 года по адресу: г. Смоленск, проезд Маршала Конева, д. 28Е, 2 этаж, около каб. 220.

График (режим) работы экспозиции:

вторник с 09-00 до 18-00;

четверг с 09-00 до 18-00;

перерыв на обед с 13-00 до 13-45.

Прием и консультации посетителей экспозиции проводились в кабинете 220.

Срок приема предложений и замечаний, касающихся проекта: с 5 ноября 2020 года по 8 декабря 2020 года.

Участниками общественных обсуждений являются граждане, постоянно проживающие на территории Новосельского сельского поселения Смоленского района Смоленской области, правообладатели находящихся в границах этой

территории земельных участков и (или) расположенных на них объектов капитального строительства, а также правообладатели помещений, являющихся частью указанных объектов капитального строительства.

Участники общественных обсуждений в целях идентификации представляют сведения о себе (фамилию, имя, отчество (при наличии), дату рождения, адрес места жительства (регистрации) - для физических лиц; наименование, основной государственный регистрационный номер, место нахождения и адрес - для юридических лиц) с приложением документов, подтверждающих такие сведения.

Участники общественных обсуждений, являющиеся правообладателями соответствующих земельных участков и (или) расположенных на них объектов капитального строительства и (или) помещений, являющихся частью указанных объектов капитального строительства, также представляют сведения соответственно о таких земельных участках, объектах капитального строительства, помещениях, являющихся частью указанных объектов капитального строительства, из Единого государственного реестра недвижимости и иные документы, устанавливающие или удостоверяющие их права на такие земельные участки, объекты капитального строительства, помещения, являющиеся частью указанных объектов капитального строительства.

Председатель общественных обсуждений Курдюков Илья Юрьевич председатель комитета – главный архитектор комитета территориального планирования и градостроительной деятельности Администрации муниципального образования «Смоленский район» Смоленской области, заместитель председателя комиссии по подготовке проекта по внесению изменений в генеральные планы и правила землепользования и застройки сельских поселений муниципального образования «Смоленский район» Смоленской области.

В связи с временной нетрудоспособностью председателя комитета территориального планирования и градостроительной деятельности Курдюкова Ильи Юрьевича, распоряжением Главы муниципального образования «Смоленский район» Смоленской области от 23.11.2020 № 796 – л/с, на период его отсутствия с 23 ноября 2020 года исполнение обязанностей возложены на Колоскова Михаила Леонидовича, главного специалиста комитета территориального планирования и градостроительной деятельности Администрации муниципального образования «Смоленский район» Смоленской области;

Секретарь общественных обсуждений Болотина Елена Сергеевна консультант комитета территориального планирования и градостроительной деятельности Администрации муниципального образования «Смоленский район» Смоленской области, секретарь комиссии по подготовке проекта по внесению изменений в генеральные планы и правила землепользования и застройки сельских поселений муниципального образования «Смоленский район» Смоленской области.

Предложения (замечания): не поступало.

Участники общественных обсуждений прошедшие регистрацию согласно приложению:

Участники общественных обсуждений, постоянно проживающие на территории населенного пункта д. Щеголево, не зарегистрированы.

Участники общественных обсуждений, являющиеся правообладателями земельных участков или расположенных на них объектов капитального строительства, правообладатели помещений, являющиеся частью объекта капитального строительства, не зарегистрированы.

Не прошли идентификацию и не зарегистрированы как участники общественных обсуждений по проекту – нет.


Секретарь общественных
обсуждений



Е.С. Болотина

УТВЕРЖДАЮ
И.о. председателя
общественных обсуждений

М.Л. Колосков



9 декабря 2020 года
(Ф.И.О., подпись, дата)

Протокол № 32

Общественных обсуждений научно-исследовательской работы по подготовке проекта «Внесение изменений в генеральный план и правила землепользования и застройки Новосельского сельского поселения Смоленского района Смоленской области, утвержденные решением Совета депутатов Новосельского сельского поселения Смоленского района Смоленской области от 02.06.2015 г. № 32».

д. Язвище

Дата оформления протокола: 9 декабря 2020 года.

Предмет рассмотрения на общественных обсуждениях: научно-исследовательская работа по подготовке проекта «Внесение изменений в генеральный план и правила землепользования и застройки Новосельского сельского поселения Смоленского района Смоленской области, утвержденные решением Совета депутатов Новосельского сельского поселения Смоленского района Смоленской области от 02.06.2015 г. № 32», разработанная на основании постановления Администрации муниципального образования «Смоленский район» Смоленской области от 31.01. 2020 № 129 «О подготовке проекта «Внесение изменений в генеральный план и правила землепользования и застройки Новосельского сельского поселения Смоленского района Смоленской области, утвержденные решением Совета депутатов Новосельского сельского поселения Смоленского района Смоленской области от 02.06.2015 г. № 32» в соответствии с Градостроительным кодексом Российской Федерации, Федеральным законом от 06 октября 2003 года № 131-ФЗ «Об общих принципах организации местного самоуправления в Российской Федерации», протоколами и заключениями комиссии по подготовке проекта по внесению изменений в генеральные планы и правила землепользования и застройки сельских поселений муниципального образования «Смоленский район» Смоленской области: № 38, № 48, № 56, № 64, № 80 и состоящей из:

I. Основной утверждаемой части:

- а) карта границ земельных участков для размещения ОКС федерального, регионального, местного значения Новосельского сельского поселения 15000;
- б) карта границ населенных пунктов входящих в состав Новосельского сельского поселения 15000;

в) карта планируемого размещения объектов социальной инфраструктуры Новосельского сельского поселения 15000;

г) карта планируемого размещения объектов инженерной инфраструктуры Новосельского сельского поселения 15000;

д) карта планируемого размещения объектов транспортной инфраструктуры Новосельского сельского поселения 15000;

е) карта функциональных зон Новосельского сельского поселения 15000;

ж) том I «Положение о территориальном планировании».

II. Материалов по обоснованию:

а) карта границ зон с особыми условиями использования территории и ООТ Новосельского сельского поселения 15000;

б) карта границ территорий ОКН Новосельского сельского поселения 15000;

в) карта комплексной оценки Новосельского сельского поселения 15000;

г) том II «Материалы по обоснованию генерального плана».

III. Внесения изменений в правила землепользования и застройки Новосельского сельского поселения:

а) карта градостроительного зонирования Новосельского сельского поселения 15000;

б) карта границ зон с особыми условиями использования территории Новосельского сельского поселения 15000;

в) правила землепользования и застройки Новосельского сельского поселения Смоленского района Смоленской области.

Организатор общественных обсуждений: Администрация муниципального образования «Смоленский район» Смоленской области.

Организация разработчик: общество с ограниченной ответственностью «Градостроительство и кадастр», юридический адрес: 192283, г. Санкт-Петербург, ул. Будапештская, д. 95, к. 1, кв. 294, генеральный директор В.А.Котлярова.

Сроки проведения общественных обсуждений: с 5 ноября 2020 года по 18 декабря 2020 года по следующим этапам:

а) оповещение о начале общественных обсуждений;

б) размещение научно-исследовательской работы по подготовке проекта «Внесение изменений в генеральный план и правила землепользования и застройки Новосельского сельского поселения Смоленского района Смоленской области, утвержденные решением Совета депутатов Новосельского сельского поселения Смоленского района Смоленской области от 02.06.2015 г. № 32», на официальном сайте Администрации муниципального образования «Смоленский район» Смоленской области: <http://www.smol-ray.ru>, в разделе «Градостроительство» и открытие экспозиции;

в) проведение экспозиции;

г) подготовка и оформление протокола общественных обсуждений;

д) подготовка и опубликование заключения о результатах общественных обсуждений.

Реквизиты документа о назначении общественных обсуждений: постановление Администрации муниципального образования «Смоленский район» Смоленской области от 31.01. 2020 № 129 «О подготовке проекта «Внесение изменений в генеральный план и правила землепользования и застройки Новосельского сельского поселения Смоленского района Смоленской области, утвержденные решением Совета депутатов Новосельского сельского поселения Смоленского района Смоленской области от 02.06.2015 г. № 32».

Дата и источник опубликования: проект и объявление о начале общественных обсуждений размещены на официальном сайте Администрации муниципального образования «Смоленский район» Смоленской области: <http://www.smol-rau.ru>, в разделе «Градостроительство» 30 октября 2020 года.

Постановление Администрации муниципального образования «Смоленский район» Смоленской области от 27.10.2020 № 18 «О назначении общественных обсуждений научно-исследовательской работы по подготовке проекта «Внесение изменений в генеральный план и правила землепользования и застройки Новосельского сельского поселения Смоленского района Смоленской области, утвержденные решением Совета депутатов Новосельского сельского поселения Смоленского района Смоленской области от 02.06.2015 г. № 32», опубликовано в газете «Сельская правда» № 85 (7955) от 4 ноября 2020 года.

С 30.10.2020 объявления, содержащие информацию об общественных обсуждениях, размещены на территории населенных пунктов: д. Агапоново, д. Аболонье, д. Афоньки, д. Абраменки, д. Анастасьино, д. Бор, д. Белодедово, д. Борисовщина, д. Борисовка, д. Банный Остров, д. Бабни, д. Большая Дубровка, д. Малая Дубровка, д. Верховье, д. Гряда, д. Дебрицы, д. Жорновка, д. Большое Загорье, д. Заозерье, д. Кислые, д. Молодая, д. Мамленки, д. Каменка, д. Новосельский, д. Остье, д. Петрово, д. Пындино, д. Тепенино, д. Усовщина, д. Хлусы, д. Щеголево, д. Язвище, Новосельского сельского поселения Смоленского района Смоленской области.

Сведения о проведении экспозиции: Сведения о проведении экспозиции: экспозиция проекта работала с 5 ноября 2020 года по 8 декабря 2020 года по адресу: г. Смоленск, проезд Маршала Конева, д. 28Е, 2 этаж, около каб. 220.

График (режим) работы экспозиции:

вторник с 09-00 до 18-00;

четверг с 09-00 до 18-00;

перерыв на обед с 13-00 до 13-45.

Прием и консультации посетителей экспозиции проводились в кабинете 220.

Срок приема предложений и замечаний, касающихся проекта: с 5 ноября 2020 года по 8 декабря 2020 года.

Участниками общественных обсуждений являются граждане, постоянно проживающие на территории Новосельского сельского поселения Смоленского района Смоленской области, правообладатели находящихся в границах этой

территории земельных участков и (или) расположенных на них объектов капитального строительства, а также правообладатели помещений, являющихся частью указанных объектов капитального строительства.

Участники общественных обсуждений в целях идентификации представляют сведения о себе (фамилию, имя, отчество (при наличии), дату рождения, адрес места жительства (регистрации) - для физических лиц; наименование, основной государственный регистрационный номер, место нахождения и адрес - для юридических лиц) с приложением документов, подтверждающих такие сведения.

Участники общественных обсуждений, являющиеся правообладателями соответствующих земельных участков и (или) расположенных на них объектов капитального строительства и (или) помещений, являющихся частью указанных объектов капитального строительства, также представляют сведения соответственно о таких земельных участках, объектах капитального строительства, помещениях, являющихся частью указанных объектов капитального строительства, из Единого государственного реестра недвижимости и иные документы, устанавливающие или удостоверяющие их права на такие земельные участки, объекты капитального строительства, помещения, являющиеся частью указанных объектов капитального строительства.

Председатель общественных обсуждений Курдюков Илья Юрьевич председатель комитета – главный архитектор комитета территориального планирования и градостроительной деятельности Администрации муниципального образования «Смоленский район» Смоленской области, заместитель председателя комиссии по подготовке проекта по внесению изменений в генеральные планы и правила землепользования и застройки сельских поселений муниципального образования «Смоленский район» Смоленской области.

В связи с временной нетрудоспособностью председателя комитета территориального планирования и градостроительной деятельности Курдюкова Ильи Юрьевича, распоряжением Главы муниципального образования «Смоленский район» Смоленской области от 23.11.2020 № 796 – л/с, на период его отсутствия с 23 ноября 2020 года исполнение обязанностей возложены на Колоскова Михаила Леонидовича, главного специалиста комитета территориального планирования и градостроительной деятельности Администрации муниципального образования «Смоленский район» Смоленской области;

Секретарь общественных обсуждений Болотина Елена Сергеевна консультант комитета территориального планирования и градостроительной деятельности Администрации муниципального образования «Смоленский район» Смоленской области, секретарь комиссии по подготовке проекта по внесению изменений в генеральные планы и правила землепользования и застройки сельских поселений муниципального образования «Смоленский район» Смоленской области.

Предложения (замечания): не поступало.

Участники общественных обсуждений прошедшие регистрацию согласно приложению:

Участники общественных обсуждений, постоянно проживающие на территории населенного пункта д. Язвище, не зарегистрированы.

Участники общественных обсуждений, являющиеся правообладателями земельных участков или расположенных на них объектов капитального строительства, правообладатели помещений, являющиеся частью объекта капитального строительства, не зарегистрированы.

Не прошли идентификацию и не зарегистрированы как участники общественных обсуждений по проекту – нет.

Секретарь общественных
обсуждений



Е.С. Болотина