


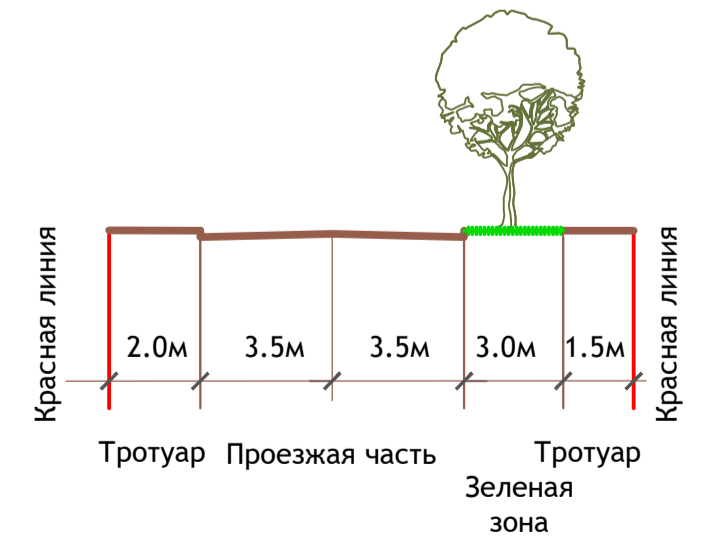


Условные обозначения

-  — Проектируемый линейный объект
-  — Проектируемые здания и сооружения
-  — Граница территории проектируемого микрорайона "Алтуховка"

Улицы Дружбы, Олимпийская, 70-летия Победы



				1/16	ППТ ЛО						
				Проект планировки территории для размещения линейного объекта: улиц 70-летия Победы, Дружбы, Олимпийская, ограничивающих микрорайон "Алтуховка" Козинского сельского поселения Смоленского района, Смоленской области.							
Изм.	Кол.уч.	Лист	№ док.	Подпись	Дата	Основная часть			Стадия	Лист	Листов
									П	1	
				Чертеж планировки территории линейного объекта			ООО «ПРОЕКТ-СЕРВИС»				