












### Условные обозначения:

-  – граница территории, в отношении которой разрабатывается проект планировки
-  – красные линии
-  – линия планировочных элементов планировочной структуры
-  – линия опираться на красные линии в целях определения мест допустимого размещения зданий, строений, сооружений
-  – проезды планирование
-  – территории планирование
-  – зона планировочного размещения индивидуальных жилых домов
-  – зона планировочного размещения элементов улично-дорожной сети
-  – зона планировочного размещения элементов для транспорта
-  – зона планировочного размещения объектов коммунального обслуживания
-  – номер зоны планировочного размещения объектов капитального строительства по экспликаци

Формат A1